

AUTOPOPRAWKA

Wprowadzono punkt: 6b, 6c, 6d.

na podstawie wniosku Burmistrza, zgodnie z Art. 20 ust. 5 ustawy o samorządzie gminnym
Ponadto wpłynęły autopoprawki do poz. 1a, i zał. do punktu 5.

PROPONOWANY PORZĄDEK OBRAD LXXIII SESJI RADY MIEJSKIEJ W CZELADZI 28 października 2010 r godz. 1000

1. Otwarcie obrad sesji.
2. Stwierdzenie prawomocności sesji.
3. Przyjęcie porządku obrad.
4. Przyjęcie- zatwierdzenie protokołu z poprzedniej sesji:
a). sesja LXXII z 30.09.2010r
5. Informacja Burmistrza Miasta z działalności pomiędzy sesjami.

Tematy wiodące sesji z ramowego planu pracy Rady Miejskiej :

6. Przyjęcia do wiadomości informacji o stanie realizacji zadań oświatowych Gminy Czeladź za roku szkolnym 2009/2010, w tym o wynikach sprawdzianu i egzaminów w szkołach podstawowych i gimnazjach dla których organem prowadzącym jest Gmina Czeladź.
7. Ocena wykonawstwa zadań inwestycyjnych za 9 miesięcy 2010r. Pozyskane środki zewnętrzne oraz wykonawstwo czeladzkich zakładów, spółek i jednostek budżetowych.
8. Przyjęcie informacji o przygotowaniu miasta do „Akcji Zima” sezon 2010/2011.
9. Przyjęcie programu nr 09- Przyjazne Miasto.

10. Rozpatrzenie projektów i podjęcie uchwał w sprawie:

Dotyczące tablicy upamiętniającej:	
1a	Umieszczenia tablicy upamiętniającej gen. Włodzimierza Potasińskiego Dowódcę Wojsk Specjalnych, który zginął w katastrofie lotniczej pod Smoleńskiem w dniu 10 kwietnia 2010r.
Dotyczące zmian w budżecie miasta na 2010r.:	
1 b	Zmian w budżecie miasta na 2010 r.
Dotyczące ustalania maksymalnej wysokości pożyczek i poręczeń udzielanych przez Burmistrza w roku budżetowym	
1c	Zmiany Uchwały LV/894/2009 Rady Miejskiej w Czeladzi z dnia 30 lipca 2009 roku w sprawie poręczenia za zobowiązania Zakładu Inżynierii Komunalnej Sp. z o.o w Czeladzi.
1d	Udzielenia poręczenia za zobowiązania Zakładu Inżynierii Komunalnej Sp. Z o.o w Czeladzi.
Dotyczące uchwalenia miejscowych planów zagospodarowania przestrzennego,:	
2.	Zmiany miejscowego planu zagospodarowania przestrzennego miasta Czeladź dla części nieruchomości oznaczonej nr geodezyjnym nr 3/1 i 2/2 k.m. 51
Dotyczące podatków i opłat	
2a.	Ustalenia wysokości dziennych stawek opłaty targowej na terenie miasta Czeladź.
Dotyczące innych spraw zastrzeżonych ustawami do kompetencji rady:	
3.	Przyjęcia regulaminu przyznawania osobom fizycznym dotacji ze środków budżetu Gminy na modernizację systemów spalania paliw stałych na potrzeby grzewcze w budynkach i lokalach mieszkalnych na terenie Czeladzi.
4	Uchwalenia „Programu współpracy miasta Czeladź z organizacjami pozarządowymi oraz podmiotami, o których mowa w art. 3 ust. 3 ustawy z dnia 24 kwietnia 2003 r. o działalności pożytku publicznego i wolontariacie, na rok 2011”
5	Przyjęcia zaktualizowanego Programu Rewitalizacji Obszarów Miejskich Czeladź na lata 2009-2015.
6.	Określenia trybu i szczegółowych kryteriów oceny wniosków o realizację zadania publicznego w ramach inicjatywy lokalnej.
6a.	Przyjęcia statutu Miejskiego Ośrodka Sportu i Rekreacji w Czeladzi
Dotyczące nabywania i zbywania nieruchomości:	
6b	Sprzedaży prawa użytkowania wieczystego części działki nr 33/3 k.m. 62 i prawa własności działki nr 35 k.m. 62 położonych przy ul. Letniej w Czeladzi
6c	Przyjęcia od Gminy Wyznaniowej Żydowskiej darowizny nieruchomości składającej się z działek ozn. Nr 28/1 i 28/3 k.m. 8 o pow. Łącznej 15 1852m ² położonej przy ul. 3 Szyb

	w Czeladzi
6d	Zamiany prawa użytkowania wieczystego części działki nr 26/1 k.m. 47 położonej przy ul. Trznadla będącej własnością Gminy Czeladź na część działki nr 26/3 k.m. 47 położonej przy ul. Nowopogońskiej stanowiącej własność Gminy Czeladź
Dotyczące wydzierżawiania nieruchomości:	
7	Przedłużenia umowy dzierżawy części działki nr 30/3 k.m. 41 o pow. 175 m2 położonej przy ul. 21 Listopada w Czeladzi
8	Przedłużenia umowy dzierżawy części działki nr 30/3 k.m. 41 o pow. 174 m2 położonej przy ul. 21 Listopada w Czeladzi
9	Przedłużenia umowy dzierżawy części działki nr 30/3 k.m. 41 o pow. 195 m2 położonej przy ul. 21 Listopada w Czeladzi
10	Przedłużenia umowy dzierżawy części działki nr 30/3 k.m. 41 o pow. 42 m2 położonej przy ul. 21 Listopada w Czeladzi
11	Przedłużenia umowy dzierżawy części działki nr 30/3 k.m. 41 o pow. 203 m2 położonej przy ul. 21 Listopada w Czeladzi
12	Przedłużenia umowy dzierżawy części działki nr 30/3 k.m. 41 o pow. 135 m2 położonej przy ul. 21 Listopada w Czeladzi
13	Przedłużenia umowy dzierżawy części działki nr 30/3 k.m. 41 o pow. 134 m2 położonej przy ul. 21 Listopada w Czeladzi
14	Przedłużenia umowy dzierżawy części działki nr 32/14 k.m. 41 o pow. 117 m2 położonej przy ul. Powstańców Śląskich w Czeladzi
15	Przedłużenia umowy dzierżawy części działek nr 22/7 i 21/2 k.m. 31 o łącznej pow. 18 m2 położonych przy ul. Legionów w Czeladzi
16	Przedłużenia umowy dzierżawy części działek nr 55/28 i 273/2 k.m. 13 o łącznej pow. 190 m2 położonych przy ul. Ogrodowej w Czeladzi
17	Przedłużenia umowy dzierżawy części działki nr 159/2 k.m. 4 o pow. 500 m2 położonej przy ul. Chmielnej w Czeladzi
18	Przedłużenia umowy dzierżawy części działki nr 10/35 k.m. 58 o pow. 409 m2 położonej przy ul. Rzemieślniczej w Czeladzi
19	Przedłużenia umowy dzierżawy części działki nr 5/10 k.m. 47 o pow. 16,93 m2 położonej przy ul. Lwowskiej w Czeladzi
20	Przedłużenia umowy dzierżawy części działek nr 12/3, 12/5, 12/7 oraz części działek nr 12/4, 12/6, 12/8 k.m. 12 o łącznej pow. 540 m2 położonych przy ul. Kombatantów w Czeladzi
21	Przedłużenia umowy dzierżawy działki nr 69 k.m. 19 o pow. 216 m2 położonej przy ul. Staszica w Czeladzi
22	Przedłużenia umowy dzierżawy części działki nr 227/3 k.m. 13 o pow. 16,34 m2 położonej przy ul. Szpitalnej-Bocznej w Czeladzi
23	Przedłużenia umowy dzierżawy działki nr 2/2 k.m. 44 oraz części działki nr 36 k.m. 47 o łącznej pow. 400 m2 położonych przy ul. Bema w Czeladzi
24	Przedłużenia umowy dzierżawy części działki nr 41/1 k.m. 48 o pow. 2278 m2 położonej przy ul. Nowopogońskiej-Wiejskiej w Czeladzi
25	Przedłużenia umowy dzierżawy części działki nr 30/3 k.m. 41 o pow. 214 m2 położonej przy ul. 21 Listopada w Czeladzi
26	Przedłużenia umowy dzierżawy części działki nr 65/9 k.m. 59 o pow. 150 m2 położonej przy ul. Sienkiewicza w Czeladzi
27	Przedłużenia umowy dzierżawy części działki nr 127 k.m. 55 o pow. 88 m2 położonej przy ul. Robotniczej w Czeladzi
28	Przedłużenia umowy dzierżawy części działki nr 30/3 k.m. 41 o pow. 156 m2 położonej przy ul. 21 Listopada w Czeladzi
29	Przedłużenia umowy dzierżawy części działek nr 110, 111, 112 k.m. 43 o pow. 600 m2 położonych przy ul. Borowej w Czeladzi
30	Przedłużenia umowy dzierżawy działki nr 238/5 k.m. 29 o pow. 329 m2 przy ul. Aleja Róż w Czeladzi

11. Interpelacje i wnioski radnych, w tym przedstawienie przez radnych do rozpatrzenia, zgłaszanych przez mieszkańców postulatów (zgodnie z Art. 23 uosg).
12. Odpowiedzi na interpelacje i wnioski radnych, w tym odpowiedzi na przedstawione przez radnych postulaty.
13. Rozpatrzenie spraw kierowanych do Rady Miejskiej:

1	Uchwała w sprawie wezwania do usunięcia naruszenia prawa (wniesionego przez Pana Stefana Gosa dot. uchwały LXV/1138/2010)
2	Pismo Pana Szczepana Krusiec z dnia 25.05.2010r do rozpatrzenia w trybie określonym w

	dziale VIII KPA.
3	Pismo Pana Szczepana Krusiec z dnia 20.09.2010r.
4	Prośba lokatorów budynku ul. Sportowa 14 o wykonanie remontu kanalizacji w budynku ul. Sportowa 14.
5	Odwołanie od uchwały wniesione przez Panią Jolantę Patrzyńską dot. uchwały LXXII/1274/2010)
6	Odwołanie od uchwały wniesione przez Panią Halinę i Janusza Pierzchała dot. uchwały LXXII/1273/2010

14. Sprawy bieżące (pisma do wiadomości rady, dodatkowe informacje i zapowiedzi)

15. Zamknięcie obrad sesji.

Uszczegółowienie :

Punkt. 13.2

13.2.1	Wniosek Pana Szczepana Krusiec w sprawie rozwiązania straży miejskiej
13.2.2	Wniosek Pana Szczepana Krusiec w sprawie podpisania porozumienia o utworzeniu wspólnej straży z sąsiadującymi gminami.
13.2.3	Skarga na komendanta straży miejskiej
13.2.4	Skarga na działania strażnika straży miejskiej

**INFORMACJA O STANIE REALIZACJI ZADAŃ OŚWIATOWYCH
GMINY CZELADŹ ZA ROK SZKOLNY 2009/2010, W TYM O WYNIKACH
SPRAWDZIANU I EGZAMINÓW W SZKOŁACH PODSTAWOWYCH
I GIMNAZJACH DLA KTÓRYCH ORGANEM PROWADZĄCYM
JEST GMINA CZELADŹ**

Obowiązek sporządzenia i przedstawienia informacji o stanie realizacji zadań oświatowych gminy Czeladź za rok szkolny 2009/2010 wynika z dyspozycji art. 5a ust. 4 ustawy z dnia 7 września 1991r. o systemie oświaty.

I. ZADANIA OŚWIATOWE GMINY CZELADŹ

Zdania oświatowe Gminy Czeladź wynikają w szczególności z postanowień:

1. ustawy z dnia 8 marca 1990r. o samorządzie gminnym (tekst jednolity Dz. U. z 2001r. Nr 142 poz. 1591 z późniejszymi zmianami),
2. ustawy z dnia z dnia 7 września 1991r. o systemie oświaty (tekst jednolity Dz. U. z 2004r. Nr 256, poz. 2572 z późniejszymi zmianami),
3. Ustawy z dnia 26 stycznia 1982r.- Karta Nauczyciela (tekst jednolity Dz. U. z 2006r. Nr 97 poz. 674 z późniejszymi zmianami),

oraz przepisów wykonawczych do tych ustaw.

W art. 7 ust. 1 ustawy o samorządzie gminnym zapisano, że zaspakajanie zbiorowych potrzeb wspólnoty m.in. w zakresie edukacji publicznej należy do zadań własnych gminy.

W przepisach ustawy o systemie oświaty ustawodawca wskazał, iż w szczególności do zadań gminy należy:

1. zakładanie i prowadzenie przedszkoli, szkół podstawowych i gimnazjów,
2. zabezpieczenie bazy lokalowej i sprawności technicznej obiektów oświatowych oraz środków rzeczowych i finansowych dla działalności,
3. zabezpieczenia kadry pracowniczej, w tym administracyjno-obługowej.

W ustawie Karta Nauczyciela, wśród zadań gminy wymieniono m.in. następujące zadania:

1. stanowienie o wysokości niektórych składników wynagrodzenia nauczycieli,
2. wspieranie nauczycieli w procesie dydaktyczno-wychowawczym.

Ponadto zadania oświatowe gminy Czeladź związane są z obowiązkiem:

1. inspirowania i realizacji zadań dla wsparcia procesu dydaktycznego i szkolnych programów wychowawczych,
2. kontrolowania spełniania przez uczniów obowiązku szkolnego i obowiązku nauki,
3. realizacji zadań wspierających uczniów w nauce.

Zadania gminy związane z oświatą należą do jednych z najważniejszych, dotyczą bezpośrednio znacznej części społeczności lokalnej, a pośrednio wszystkich mieszkańców Czeladzi. Działania na rzecz rozwoju społeczeństwa aktywnego i twórczego, zwiększenie kapitału edukacyjnego mieszkańców, to najlepsza inwestycja w rozwój miasta.

II. STAN ORGANIZACJI I BAZA LOKALOWA PLACÓWEK OŚWIATOWYCH

SIEĆ PLACÓWEK OŚWIATOWYCH

Rada Miejska w Czeladzi w 2004r. ustaliła sieć:

- publicznych szkół podstawowych i gimnazjów prowadzonych przez gminę, a także określiła granice obwodów tych szkół,
- publicznych przedszkoli i oddziałów przedszkolnych w szkołach podstawowych.

Sieć szkół podstawowych i gimnazjów została tak ustalona, aby wszystkie dzieci zamieszkałe na obszarze gminy miały możliwość spełniania obowiązku nauki, bez konieczności zapewnienia bezpłatnego transportu i przewozu. Granice obwodów szkół podstawowych i gimnazjów zostały tak zaplanowane, że droga dziecka z domu do szkoły nie przekracza 3 km w przypadku uczniów klas I-VI szkół podstawowych i 4 km w przypadku uczniów gimnazjów.

Sieć publicznych przedszkoli i oddziałów przedszkolnych w szkołach podstawowych ustalono tak, aby wszystkie dzieci sześciolatnie zamieszkałe na obszarze gminy miały możliwość spełniania obowiązku odbywania rocznego przygotowania przedszkolnego, a droga dziecka sześciolatniego z domu do najbliższego publicznego przedszkola lub oddziału przedszkolnego w szkole podstawowej nie przekraczała 3 km.

W roku szkolnym 2009/2010 Gmina Czeladź była organem prowadzącym dla 7 przedszkoli, 3 szkół podstawowych, 2 gimnazjów i 1 zespołu szkół w skład, którego wchodzi szkoła podstawowa i gimnazjum.

WYKAZ SZKÓŁ I PRZEDSZKOLI PROWADZONYCH PRZEZ GMINĘ CZELADŹ W ROKU SZKOLNYM 2009/2010

Lp.	Nazwa szkoły/przedszkola	Adres szkoły/przedszkola
1	Szkoła Podstawowa Nr 1 im. Stanisławy Łakomik	41-250 Czeladź, ul. Reymonta 80
2	Szkoła Podstawowa Nr 3 im. Janusza Korczaka	41-250 Czeladź, ul. Staszica 47
3	Szkoła Podstawowa Nr 7 im. 1000-lecia Państwa Polskiego	41-253 Czeladź, ul. Spacerowa 2
4	Miejski Zespół Szkół – Szkoła Podstawowa Nr 2	41-250 Czeladź, ul. Szkolna 6
5	Miejski Zespół Szkół – Gimnazjum Nr 1	41-250 Czeladź, ul. Szkolna 6
6	Gimnazjum Nr 2	41-250 Czeladź, ul. Katowicka 42
7	Gimnazjum Nr 3	41-253 Czeladź, ul. Lwowska 2
8	Przedszkole Publiczne Nr 1	41-250 Czeladź, ul. Czeczotta 4
9	Przedszkole Publiczne Nr 4 im. Słonecznego uśmiechu	41-250 Czeladź, ul. Miasta Auby 14
10	Przedszkole Publiczne Nr 5	41-253 Czeladź, ul. Krótka 1
11	Przedszkole Publiczne Nr 7	41-250 Czeladź, ul. Waryńskiego 19
12	Przedszkole Publiczne Nr 9 im. Baśniowej Krainy	41-250 Czeladź, ul. 35-lecia PRL 8
13	Przedszkole Publiczne Nr 10	41-253 Czeladź, ul. Żeromskiego 19
14	Przedszkole Publiczne Nr 11	41-250 Czeladź, ul. Kombatantów 2

STAN BAZY LOKALOWEJ

Placówki oświatowe prowadzone przez Gminę Czeladź funkcjonowały w 16 budynkach będących w trwałym zarządzie poszczególnych szkół i przedszkoli.

STAN BAZY LOKALOWEJ OŚWIATY W ROKU SZKOLNYM 2009/2010

Lp.	Placówka	budynki	izby lekcyjne	pracownie komputerowo – multimedialne	pracownie do nauki języków obcych	pracownie przedmiotowe	biblioteki	świetlice	sale gimnastyczne	sale do gimnastyki korekcyjnej – zajęć ruchowych	baseny	boiska szkolne	bieżnie	Stocznie	plac zabaw
1	MZS	2	29	2	2	4	1	2	2	1		3	1	2	X
2	G 2	1	12	2	1	2	1	1	1	1		2		1	X
3	G 3	2	17	2	1		1	1	1		1				X
4	SP 1	1	15	1	1	1	1	1	1	1		1			X
5	SP 3	1	13	1	1	1	1	1	1	1		1			X
6	SP 7	2	19	1	1	1	1	1	1	2		1			X
Razem szkoły		9	105	9	7	9	6	7	7	6	1	8	1	3	0
1	PP 1	1	5	X	X	X	X	X	X		X	X	X	X	1
2	PP 4	1	4	X	X	X	X	X	X	1	X	X	X	X	1
3	PP 5	1	6	X	X	X	X	X	X		X	X	X	X	1
4	PP 7	1	4	X	X	X	X	X	X		X	X	X	X	1
5	PP 9	1	4	X	X	X	X	X	X	1	X	X	X	X	1
6	PP 10	1	5	X	X	X	X	X	X	1	X	X	X	X	1
7	PP 11	1	5	X	X	X	X	X	X		X	X	X	X	1
Razem przedszkola		7	33	0	0	0	0	0	0	3	0	0	0	0	7
OGÓŁEM		16	138	9	7	9	6	7	7	9	1	8	1	3	7

III. ORGANIZACJA PLACÓWEK OŚWIATOWYCH

Burmistrz Miasta Zarządzeniem Nr 105/2009 z dnia 20 maja 2009r. zatwierdził arkusze organizacji placówek oświatowych – przedszkoli, szkół podstawowych i gimnazjów na rok szkolny 2009/2010. Arkusz organizacyjny określa szczegółową organizację nauczania, wychowania i opieki w danym roku szkolnym. Opracowuje go dyrektor szkoły z uwzględnieniem szkolnego planu nauczania. W związku z wprowadzonymi zmianami w ustawie o systemie oświaty od minionego roku szkolnego, arkusz organizacyjny nie był opiniowany pod kątem jego zgodności z prawem oświatowym przez kuratorium oświaty, co było dotychczas obowiązującym przepisem. Zgodność z prawem arkusza organizacji kontrolowana będzie w ramach sprawowanego nadzoru pedagogicznego.

W roku szkolnym 2009/2010, w związku z wdrażaniem nowej podstawy programowej kształcenia ogólnego w szkole podstawowej i gimnazjum, zmianie uległy ramowe plany nauczania w tych szkołach. Zaczęły obowiązywać od 1 września 2009r. począwszy od klasy pierwszej szkoły podstawowej i klasy pierwszej gimnazjum, a następnie będą wprowadzane do kolejnych klas. W okresie przejściowym, trwającym pięć lat w szkole podstawowej i dwa lata w gimnazjum, obowiązywać będą dwa ramowe plany nauczania. W roku szkolnym 2009/2010 w klasie pierwszej szkoły podstawowej i klasie pierwszej gimnazjum obowiązywał nowy ramowy plan nauczania, a w pozostałych klasach tych szkół – dotychczasowy ramowy plan nauczania.

Zasadniczą zmianą w ramowym planie nauczania dla gimnazjum jest nieokreślenie liczby godzin tygodniowo w cyklu kształcenia przeznaczonej na poszczególne zajęcia edukacyjne. W to miejsce zostały określone minimalne liczby godzin przeznaczone na realizację podstawy programowej z poszczególnych zajęć edukacyjnych w całym cyklu kształcenia. Dyrektor szkoły odpowiada za to, aby łączne sumy godzin w ciągu trzech lat zajęć z danego przedmiotu były nie mniejsze niż wymienione w ramowym planie nauczania, a efekty określone w podstawie programowej zostały osiągnięte.

Nowa podstawa programowa kształcenia ogólnego dla szkół podstawowych i gimnazjów zawiera istotne zmiany w stosunku do dotychczas obowiązujących podstaw programowych:

1. I etap edukacyjny (klasy I – III szkoły podstawowej) to edukacja wczesnoszkolna (dotychczas nauczanie zintegrowane), na którą składają się:
 - edukacja polonistyczna
 - język obcy nowożytny
 - edukacja muzyczna
 - edukacja plastyczna
 - edukacja społeczna
 - edukacja przyrodnicza
 - edukacja matematyczna
 - zajęcia komputerowe
 - zajęcia techniczne
 - wychowanie fizyczne
 - etyka
2. III etap edukacyjny (gimnazjum):
 - obowiązkowym zajęciem edukacyjnym od roku szkolnego 2009/2010 jest nauczanie drugiego języka obcego nowożytnego
 - wprowadzony został nowy przedmiot – edukacja dla bezpieczeństwa
 - nowymi obowiązkowymi zajęciami edukacyjnymi są zajęcia artystyczne i zajęcia techniczne.

Miniony rok szkolny można nazwać rokiem poszukiwań metod pracy „nad i z” podstawą programową, aby funkcjonujące w szkole programy nauczania były najskuteczniejszymi z możliwych w warunkach, w jakich uczniowie się uczą. Aby jak najlepiej wykorzystać możliwości zapisane w nowym ramowym planie nauczania i jednocześnie mieć świadomość, na jakim etapie jest realizacja podstawy programowej, bo za to odpowiedzialny jest dyrektor przedszkola i szkoły.

Rok 2009/2010 to także rok poszukiwań metod nauczania, które wyzwolą potencjał uczniów, rozwiną ich zainteresowania i umożliwią zdobycie wiedzy i tych umiejętności, które określa na koniec każdego etapu edukacyjnego podstawa programowa, która opracowana jest na miarę ucznia przeciętnego. Wyniki poszukiwań w każdej szkole mogą dać odmienne efekty, bo mają na nie wpływ wszystkie czynniki tworzące szkołę: nauczyciele - ze swoimi umiejętnościami i doskonalonymi

kompetencjami, uczniowie – ich zdolności i zainteresowania oraz warunki społeczno – ekonomiczne w jakich żyją, rodzice – stopień ich zaangażowania w życie szkoły i wspieranie dzieci w nauce.

W pierwszym roku wprowadzania reformy do najważniejszych spraw zaliczyć należy:

- projektowanie pracy przedszkola i szkoły na podstawie diagnozy potrzeb dzieci, nauczycieli, rodziców
- zaplanowanie i rozpoczęcie prac związanych z dostosowaniem bazy przedszkola i szkoły do warunków zalecanych w nowej podstawie programowej
- opracowanie arkusza organizacji, który pozwoli efektywnie wykorzystać możliwości nowego ramowego planu nauczania, pamiętając, aby rozpocząć od kalendarza, policzyć efektywny czas pracy szkoły, włączyć działania o charakterze projektów edukacyjnych
- stworzenie warunków do doskonalenia zawodowego nauczycieli w zakresie wprowadzanym reformą
- kierowanie pracą nauczycieli w zakresie analizy poprzedniej i nowej podstawy programowej
- planowanie nadzoru pedagogicznego.

Oprócz w/w zmian weszły również inne bardzo istotne dla organizacji pracy szkół. Nauczyciele zgodnie ze zmianami wprowadzonymi w art. 42 Karty Nauczyciela od 1 września 2009r. mają obowiązek, oprócz realizowania swojego pensum, przeprowadzić w ramach czasu pracy przynajmniej jedną godzinę tygodniowo zajęć opieki świetlicowej lub innych zajęć z uczniami wynikających z zadań statutowych szkoły, w tym zajęć opiekuńczych i wychowawczych uwzględniających potrzeby i zainteresowania uczniów. Zajęcia z tego zakresu powinny wychodzić naprzeciw indywidualnym potrzebom uczniów poprzez udzielanie im pomocy w przezwyciężaniu trudności, w rozwijaniu zdolności lub pogłębianiu zainteresowań. Realizacja tych godzin musi być rejestrowana w dziennikach zajęć pozalekcyjnych.

Od 1 września 2009r. we wszystkich formach wychowania przedszkolnego (przedszkola, oddziały przedszkolne w szkołach podstawowych, inne formy wychowania przedszkolnego – na terenie Czeladzi Niepubliczny Punkt Przedszkolny) realizowana była nowa podstawa programowa wychowania przedszkolnego. Podstawa programowa wskazuje, aby najwyżej jedną piątą czasu przeznaczyć na różnego typu zajęcia dydaktyczne realizowane według wybranych programów autorskich lub opracowanych przez nauczycieli, a pozostała część czasu w ciągu dnia była wykorzystana na formy aktywności dziecięcej, czyli zabawę i aktywność ruchową. Ma to przeciwdziałać organizowaniu szkolnych form edukacyjnych i stosowaniu szkolnych metod, także korzystaniu z podręczników, zeszytów ćwiczeń czy kart pracy w placówkach wychowania przedszkolnego. Podstawą pracy powinna być zabawa i różnorodna działalność dziecka związana z prawidłowym rozwojem procesów poznawczych, uzyskaniem dobrego poziomu koordynacji wzrokowo – ruchowej, gotowości do nauki pisania i nauki szkolnej. Dziecko w wieku przedszkolnym uczy się poprzez doświadczenie, badanie, eksperymentowanie – bezpośrednio działania angażujące wszystkie zmysły. Ważne jest zatem, aby nauczyciele tak dobierali formy aktywności dzieci, aby poznawały otaczającą je rzeczywistość w bezpośrednim kontakcie, a nie przez odtwórcze metody pracy.

Przepisy zmieniające ustawę o systemie oświaty zapewniają także dostęp do edukacji dzieci najmłodszych poprzez przygotowania do wprowadzenia obniżenia wieku rozpoczynania obowiązkowej edukacji przedszkolnej dla dzieci 5-letnich oraz rozpoczynania obowiązkowej edukacji szkolnej przez dzieci 6-letnie. Wprowadzanie obniżonego wieku rozpoczynania spełniania obowiązku szkolnego rozłożone jest na 3 lata szkolne (2009/2010, 2010/2011, 2011/2012). Rodzice dzieci urodzonych w 2003, 2004 i 2005 roku mają prawo (nie obowiązek) wysyłania swoich dzieci do szkoły. Warunkiem przyjęcia dziecka do szkoły w tym okresie jest posiadanie przez szkołę odpowiednich warunków organizacyjnych, a także wcześniejsze objęcia dziecka pięcioletniego wychowaniem przedszkolnym w roku poprzedzającym rozpoczęcie nauki w szkole. Jeżeli dzieci nie były dotychczas objęte żadną formą wychowania przedszkolnego, mogą zostać przyjęte do szkoły podstawowej po uzyskaniu pozytywnej opinii poradni psychologiczno – pedagogicznej o możliwości wcześniejszego rozpoczęcia nauki w szkole.

W roku szkolnym 2009/2010 do klas pierwszych następujących szkół podstawowych uczęszczały dzieci sześciolatnie:

1. Szkoła Podstawowa Nr 1 - 7 sześciolatek
2. Szkoła Podstawowa Nr 2 - 1 sześciolatek
3. Szkoła Podstawowa Nr 3 - 1 sześciolatek
4. Szkoła Podstawowa Nr 7 - 6 sześciolatek

**STAN ORGANIZACJI SZKÓŁ GIMNAZJÓW, SZKÓŁ PODSTAWOWYCH I PRZEDSZKOLI
W ROKU SZKOLNYM 2009/2010**

Lp.	Placówka	Liczba oddziałów	liczba uczniów	Średnia liczba uczniów w oddziale
1.	MZS	27	642	23,78
2.	G 2	10	273	27,3
3.	G 3	8	211	26,38
4.	SP 1	13	319	24,54
5.	SP 3	13	316	24,31
6.	SP 7	19	445	23,42
Razem szkoły		90	2206	24,51
1.	PP 1	5	124	24,8
2.	PP 4	4	100	25
3.	PP 5	5	108	21,6
4.	PP 7	4	83	20,75
5.	PP 9	6	141	23,5
6.	PP10	5	125	25
7.	PP 11	5	124	24,8
Razem przedszkola		34	805	23,68
Ogółem		124	3011	24,28

Współczesna szkoła ma przed sobą wiele nowych zadań związanych z przemianami ogólnospołecznymi, prawnymi i edukacyjnymi. Pojawienie się systemu nauczania integracyjnego dało ogromne możliwości wszechstronnego rozwoju dziecka, ale także rozpoczęło ogromne przemiany w edukacji, ponieważ wytyczyło nowe zdania dla szkół, nauczycieli, uczniów.

Integracja sprzyja wszechstronnemu rozwojowi dzieci i młodzieży zarówno pełno jak i niepełnosprawnych. Stwarza lepsze warunki nauczania, ponieważ nauka odbywa się w mniejszych grupach i z wykorzystaniem różnorodnych form i metod. Daje szansę wyrównania opóźnień i braków poprzez wzbogacenie procesu nauczania terapią prowadzoną przez specjalistów. Sprzyja rozwijaniu uzdolnień i talentów u dzieci, ponieważ nauczyciele zwracają szczególną uwagę na indywidualny rozwój każdego dziecka. Podczas zajęć występuje indywidualizacja w procesie uczenia każdego dziecka, zarówno niepełnosprawnego jak i zdrowego. Najczęściej jednak organizowane są takie sytuacje wychowawcze i dydaktyczne, w których uczniowie niepełnosprawni i zdrowi podejmują wspólne różnorodne zadania, są partnerami pokonując trudności i osiągają razem sukcesy.

W Czeladzi, szkołą z klasami integracyjnymi jest Gimnazjum nr 3. Szkoła wychodząc naprzeciw potrzebom wciąż rosnącej liczbie dzieci z orzeczeniami o potrzebie kształcenia w klasach integracyjnych w roku szkolnym 2009/2010 utworzyła klasę integracyjną liczącą 20 uczniów.

IV. KADRA I SYSTEM DOSKONALENIA NAUCZYCIELI

W roku szkolnym 2009/2010 w gimnazjach, szkołach podstawowych i przedszkolach prowadzonych przez Gminę Czeladź pracowało 475 osób (453,14 etatów). Stan zatrudnienia w poszczególnych placówkach obrazuje poniższa tabela (stan z czerwca 2010r.)

STRUKTURA ZATRUDNIENIA

Lp.	Placówka	Nauczyciele		Pracownicy administracji		Pracownicy obsługi		Razem	
		Osoby	Etaty	Osoby	Etaty	Osoby	Etaty	Osoby	Etaty
1.	MZS	64	66,77	6	6	18	17,6	88	90,37
2.	G 2	34	29,22	4	4	10	9,5	48	42,72
3.	G 3	26	25,43	4	4	14	12,75	44	42,18
4.	SP 1	32	29,28	5	4,5	13	12,75	50	46,53
5.	SP 3	36	28,82	5	4,5	10	9,5	51	42,82
6.	SP 7	39	38,44	4	4	13	12	56	54,44
Razem		231	217,96	28	27	78	74,1	337	319,06
1.	PP 1	11	10,19	1	1	9	9	21	20,19
2.	PP 4	9	8,96	1	1	7	7	17	16,96
3.	PP 5	10	9,77	1	1	8	8	19	18,77
4.	PP 7	11	8,31	1	1	7	7	19	16,31
5.	PP 9	12	12,42	1	1	10	10,75	23	24,17
6.	PP 10	11	9,57	0	0	8	8	19	17,57
7.	PP 11	10	10,11	1	1	9	9	20	20,11
Razem		74	69,33	6	6	58	58,75	138	134,08
Ogółem		305	287,29	34	33	136	132,85	475	453,14

Nauczycielowi zatrudnionemu w pełnym wymiarze zajęć na czas nieokreślony, po przepracowaniu co najmniej 7 lat w szkole, dyrektor szkoły udziela urlopu dla poratowania zdrowia, w celu przeprowadzenia zaleconego leczenia, w wymiarze nie przekraczającym jednorazowo roku (art. 73 KN). W roku szkolnym 2009/2010 – 8 nauczycieli placówek oświatowych (4 nauczycieli szkół podstawowych, 3 nauczycieli gimnazjów i 1 nauczyciel przedszkola) korzystało z urlopow dla poratowania zdrowia, a 1 nauczyciel z urlopu związkowego (Prezes ZNP).

ETATY NAUCZYCIELI WG POZIOMU WYKSZTAŁCENIA

W roku szkolnym 2009/2010 w czeladzkich placówkach oświatowych zatrudnieni byli wyłącznie nauczyciele z pełnymi kwalifikacjami pedagogicznymi z wyższym wykształceniem magisterskim lub licencjatem.

Dobra polityka kadrowa w szkołach w zakresie doboru kadry nauczycielskiej zapewniła także w roku szkolnym 2009/2010 w miarę dobrą strukturę zatrudnienia, uwzględniając staż pracy nauczycieli. Dominowali nauczyciele ze stażem pracy w przedziale od 10 do 20 lat. Przy nauczycielach z dużym dorobkiem zawodowym pracowali młodzi, co zapewniło pożądaną dobrą jakość pracy.

Lp.	Placówka	Etaty nauczycieli ogółem	Etaty nauczycieli wg poziomu wykształcenia			
			wyższe mgr z przygotowaniem pedagogicznym	% ogółu	Licencjat (inż.) z przygotowaniem pedagogicznym	% ogółu
1	MZS	66,78	65,82	22,91%	0,96	0,33%
2	G 2	29,22	29,22	10,17%	0	0
3	G 3	25,43	25,43	8,85%	0	0
4	SP 1	29,28	29,28	10,19%	0	0
5	SP 3	28,82	28,82	10,03%	0	0
6	SP 7	38,43	36,43	12,68%	2	0,70%
Razem		217,96	215	74,84%	2,96	1,03%
1	PP 1	10,19	10,19	3,55%	0	0
2	PP 4	8,96	7,78	2,71%	1,18	0,41%
3	PP 5	9,77	9,77	3,40%	0	0
4	PP 7	8,31	8,31	2,89%	0	0
5	PP 9	12,42	12,42	4,32%	0	0
6	PP 10	9,57	3,11	1,08%	6,46	2,25%
7	PP 11	10,11	3,63	1,26%	6,48	2,26%
Razem		69,33	55,21	19,22%	14,12	4,91%
Ogółem		287,29	270,21	94,05%	17,08	5,95%

AWANS ZAWODOWY NAUCZYCIELI

W minionym roku szkolnym zatrudnienie nauczycieli stopniami awansu zawodowego kształtowało się następująco:

Lp.	Placówka	Etaty nauczycieli stopniami awansu zawodowego				Razem
		stażysta	kontraktowy	mianowany	dyplomowany	
1.	MZS	0,93	11,29	9,16	45,39	66,77
2.	G 2	3,8	3,06	6,39	15,97	29,22
3.	G 3	0	4,56	5,6	15,27	25,43
4.	SP 1	0	2,72	7,43	19,13	29,28
5.	SP 3	0	3,63	5,21	19,98	28,82
6.	SP 7	0	1,77	10,48	26,19	38,44
Razem		4,73	27,03	44,27	141,93	217,96
1.	PP 1	0	0	0,09	10,09	10,18
2.	PP 4	2,32	1,2	0,05	5,39	8,96
3.	PP 5	0	0	5,31	4,46	9,77
4.	PP 7	0	2,35	2,32	3,65	8,32
5.	PP 9	1,14	3,28	0	8	12,42
6.	PP 10	0	1,02	7,46	1,09	9,57
7.	PP 11	0	0	0,05	10,06	10,11
Razem		3,46	7,85	15,28	42,74	69,33
Ogółem		8,19	34,88	59,55	184,67	287,29

NAUCZANIE INDYWIDUALNE I ZAJĘCIA REWALIDACYJNE

Indywidualnym nauczaniem obejmuje się dzieci i młodzież, których stan zdrowia uniemożliwia lub znacznie utrudnia uczęszczanie do szkoły. Orzeczenia o potrzebie indywidualnego nauczania wydają zespoły orzekające działające w publicznych poradniach psychologiczno-pedagogicznych, w tym w poradniach specjalistycznych. Dyrektor szkoły, której uczeń posiada orzeczenie o potrzebie indywidualnego nauczania, organizuje takie nauczanie w porozumieniu z organem prowadzącym. Indywidualne nauczanie dzieci i młodzieży, których stan zdrowia uniemożliwia lub znacznie utrudnia uczęszczanie do szkoły, zwane dalej "indywidualnym nauczaniem", organizuje się na okres określony w orzeczeniu o potrzebie indywidualnego nauczania.

Indywidualne zajęcia rewalidacyjne powinny być ukierunkowane na usprawnianie zaburzonych funkcji, wzmacnianie i kompensację. Nie mogą one służyć uzupełnianiu braków w wiadomościach. Rodzaj zajęć powinien wynikać ze wskazań zawartych w orzeczeniu poradni psychologiczno -

pedagogicznej. Nauczyciel prowadzący zajęcia rewalidacyjne powinien mieć przygotowanie stosowne do rodzaju zajęć (np. prowadzący zajęcia korekcyjno – kompensacyjne z zakresu terapii pedagogicznej, oligofrenopedagogiki, surdopedagogiki, tyflopädagogiki).

W roku szkolnym 2009/2010 przyznano 177,5 godziny nauczania indywidualnego oraz 37 godzin zajęć rewalidacyjnych. Liczbę przyznaczonych godzin w poszczególnych szkołach przedstawia poniższa tabela:

Lp.	Placówka	Liczba przyznaczonych godzin nauczania indywidualnego	Liczba przyznaczonych godzin rewalidacji
1.	Miejski Zespół Szkół	56,5	6
2.	Gimnazjum Nr 2	80	-
3.	Gimnazjum Nr 3	-	8
4.	Szkoła Podstawowa Nr 1	19	8
5.	Szkoła Podstawowa Nr 3	16	7
6.	Szkoła Podstawowa Nr 7	6	8
Razem		177,5	37

DORADZTWO METODYCZNE

Nauczyciele objęci byli opieką doradców metodycznych. W szkołach dla których organem prowadzącym jest Gmina Czeladź zatrudnionych było 3 nauczycieli doradców : biologii i przyrody, języka angielskiego i religii. W celu objęcia jak największej liczby nauczycieli opieką metodyczną zawarto także na rok szkolny 2009/2010 porozumienia: ze Starostwem Powiatowym i Urzędem Miasta w Będzinie o wzajemnym wspomaganii pracy dydaktyczno-wychowawczej nauczycieli. Zadania te realizowane były bez dodatkowych zobowiązań finansowych, dzięki czemu doradztwem metodycznym objęci zostali również nauczyciele: języka polskiego, matematyki, nauczania zintegrowanego, pedagogzy szkolni.

V. WYNIKI SPRAWDZIANÓW I EGZAMINÓW

Osiągnięcia uczniów są wynikiem nauczania i uczenia się. W znacznym stopniu zależą od zdolności i aspiracji, ale także środowiska rodzinnego. Badanie postępów edukacyjnych i osiągnięć uczniów może przybierać różne formy. Najczęściej są to sprawdziany wewnętrzne i zewnętrzne.

**WYNIKI ZE SPRAWDZIANU UMIEJĘTNOŚCI W KLASACH VI SZKÓŁ PODSTAWOWYCH
W ROKU SZKOLNYM 2009/2010**

Średnia punktów za sprawdzian zewnętrzny w szkołach podstawowych

Lp.	Placówka	Wyniki sprawdzianu	Liczba klas VI	Liczba uczniów piszących sprawdzian
1.	Szkoła Podstawowa nr 1	24,59	2	51
2.	Szkoła Podstawowa nr 2	23,68	3	63
3.	Szkoła Podstawowa nr 3	22,55	2	49
4.	Szkoła Podstawowa nr 7	24,70	3	67

Średnia gminna - 23,94
 Średnia powiatowa - 23,93
 Średnia wojewódzka - 24,37
 Średnia krajowa - 24.56

Wyniki sprawdzianu na znormalizowanej skali staninowej

Wyniki	ilość pkt.	SP 1		SP 2		SP 3		SP 7		RAZEM	
		ilość ucz.	%	ilość ucz.	%	ilość ucz.	%	ilość ucz.	%	ilość ucz.	%
najniższy	0-9	0	0,00%	1	1,59%	1	2,04%	2	2,99%	4	1,74%
bardzo niski	10-13	5	9,80%	3	4,76%	7	14,29%	6	8,96%	21	9,13%
niski	14-17	4	7,84%	10	15,87%	6	12,24%	4	5,97%	24	10,43%
niżej średni	18-22	11	21,57%	12	19,05%	11	22,45%	16	23,88%	50	21,74%
średni	23-27	11	21,57%	19	30,16%	12	24,49%	15	22,39%	57	24,78%
wyżej śred.	28-31	12	23,53%	10	15,87%	5	10,20%	9	13,43%	36	15,65%
wysoki	32-34	6	11,76%	4	6,35%	3	6,12%	7	10,45%	20	8,70%
bardzo wysoki	35-36	1	1,96%	1	1,59%	4	8,16%	5	7,46%	11	4,78%
najwyższy	37-40	1	1,96%	3	4,76%	0	0,00%	3	4,48%	7	3,04%
RAZEM – ilość uczniów zdających sprawdzian		51	100,00%	63	100,00%	49	100,00%	67	100,00%	230	100,00%

WYNIKI Z EGZAMINU GIMNAZJALNEGO W ROKU SZKOLNYM 2009/2010**Średnia punktów za egzamin gimnazjalny**

Lp	Placówka	wyniki egzaminu gimnazjalnego			liczba klas III	liczba uczniów piszących egzamin
		część humanistyczna	część matematyczno-przyrodnicza	język obcy		
1.	Gimnazjum nr 1	32,56	24,61	29,35 J. angielski – 28,91 J. niemiecki – 34,17	4	71
2.	Gimnazjum nr 2	33,05	23,80	30,38 angielski	4	99
3.	Gimnazjum nr 3	29,19	22,01	28,37 J. angielski – 30,98 J. niemiecki – 23,71	3	79

Średnia gminna:

Część humanistyczna - 31,69 (średnia arytmetyczna liczona ze wszystkich uczniów)

Część matematyczno-przyrodnicza - 23,47 (średnia arytmetyczna liczona ze wszystkich uczniów)

Język obcy

- angielski - 30,07 (średnia arytmetyczna liczona ze wszystkich uczniów)

- niemiecki - 25,56 (średnia arytmetyczna liczona ze wszystkich uczniów)

Średnia powiatowa:

Część humanistyczna - 30,29

Część matematyczno-przyrodnicza - 23,14

Język obcy

- angielski - 29,87

- niemiecki - 29,26

Średnia wojewódzka:

Część humanistyczna - 30,88

Część matematyczno-przyrodnicza - 23,65

Język obcy

- angielski - 30,20

- niemiecki - 30,12

Średnia krajowa:

Część humanistyczna - 30,34

Część matematyczno-przyrodnicza - 23,90

Język obcy

- angielski - 29,88

- niemiecki - 29,36

Wyniki egzaminu na znormalizowanej skali staninowej

CZĘŚĆ HUMANISTYCZNA 2009/2010

Wyniki	ilość pkt.	G 1		G 2		G 3		RAZEM	
		ilość ucz.	%	ilość ucz.	%	ilość ucz.	%	ilość ucz.	%
najniższy	0-14	1	1,41%	1	1,01%	3	3,80%	5	2,01%
bardzo niski	15-19	1	1,41%	3	3,03%	4	5,06%	8	3,21%
niski	20-24	8	11,27%	13	13,13%	16	20,25%	37	14,86%
niżej średni	25-29	10	14,08%	15	15,15%	16	20,25%	41	16,47%
średni	30-33	13	18,31%	16	16,16%	16	20,25%	45	18,07%
wyżej śred.	34-36	19	26,76%	13	13,13%	12	15,19%	44	17,67%
wysoki	37-39	12	16,90%	13	13,13%	5	6,33%	30	12,05%
bardzo wysoki	40-42	6	8,45%	10	10,10%	4	5,06%	20	8,03%
najwyższy	43-50	1	1,41%	15	15,15%	3	3,80%	19	7,63%

RAZEM – ilość uczniów zdających sprawdzian	71	100,00%	99	100,00%	79	100,00%	249	100,00%
---	-----------	----------------	-----------	----------------	-----------	----------------	------------	----------------

CZĘŚĆ MATEMATYCZNO-PRZYRODNICZA 2009/2010

Wyniki	ilość pkt.	G 1		G 2		G 3		RAZEM	
		ilość ucz.	%	ilość ucz.	%	ilość ucz.	%	ilość ucz.	%
najniższy	0-9	0	0,00%	1	1,01%	6	7,69%	7	2,82%
bardzo niski	10-12	0	0,00%	6	6,06%	3	3,85%	9	3,63%
niski	13-15	8	11,27%	13	13,13%	11	14,10%	32	12,90%
niżej średni	16-19	10	14,08%	19	19,19%	12	15,38%	41	16,53%
średni	20-24	17	23,94%	19	19,19%	19	24,36%	55	22,18%
wyżej śred.	25-30	24	33,80%	17	17,17%	18	23,08%	59	23,79%
wysoki	31-35	5	7,04%	10	10,10%	1	1,28%	16	6,45%
bardzo wysoki	36-41	7	9,86%	9	9,09%	5	6,41%	21	8,47%
najwyższy	42-50	0	0,00%	5	5,05%	3	3,85%	8	3,23%

RAZEM – ilość uczniów zdających egzamin	71	100,00%	99	100,00%	78	100,00%	248	100,00%
--	-----------	----------------	-----------	----------------	-----------	----------------	------------	----------------

VI. DZIAŁALNOŚĆ OPIEKUŃCZO – WYCHOWAWCZA

W szkołach prowadzonych przez Gminę Czeladź funkcjonowało 7 świetlic szkolnych. Wszystkie pracowały w oparciu o zatwierdzone przez dyrektorów plany pracy opiekuńczo – wychowawczej oraz miesięczne plany pracy.

Celem działalności świetlic szkolnych było przede wszystkim :

1. Zapewnienie opieki uczniom przed zajęciami lekcyjnymi i po nich.
2. Stworzenie bezpiecznych warunków do wypoczynku, relaksu, zjedzenia posiłku.
3. Odrabianie prac domowych.
4. Dbłość o wszechstronny rozwój wychowanków poprzez organizację różnorodnych zajęć rozwijających zainteresowania dzieci i młodzieży.
5. Kształtowanie nawyków kultury osobistej i współżycia w grupie.
6. Udzielanie pomocy uczniom mającym trudności w nauce.

Wychowawcy świetlic ściśle współpracowali z wychowawcami klas, pedagogami szkolnymi i pracownikami MOPS.

W ramach pracy świetlic szkolnych uczniowie brali udział w zajęciach plastycznych, technicznych, muzyczno-ruchowych, czytelniczych, pogadankach. Organizowane były również zajęcia z wychowania komunikacyjnego, w ramach których, uczniowie zapoznawali się z zasadami bezpieczeństwa oraz przepisami ruchu drogowego. W celu wyrównywania szans edukacyjnych dla uczniów mających trudności w nauce prowadzone były w świetlicach zajęcia korekcyjno – kompensacyjne, a dla uczniów zdolnych organizowane były zajęcia służące rozwijaniu zainteresowań, zdolności i umiejętności.

Dzięki pracy wychowawców świetlic dzieci w szkołach podstawowych poznawały i akceptowały siebie i innych. Uczyły się pracować i bawić w grupie, szanować pracę swoją i innych, kształtować nawyki kulturalnego zachowania się podczas posiłków, rozwijać umiejętności czytelnicze. Kształciły spostrzegawczość, koncentrację uwagi poprzez gry i zabawy dydaktyczne, rozrywki umysłowe, zagadki, rebusy, konkursy i quizy.

W gimnazjach wychowawcy świetlic kładli duży nacisk na rozwój emocjonalny młodzieży, rozwiązywanie trudnych problemów związanych z dorastaniem i dojrzewaniem. Starali się, w kontaktach z uczniami, rozwijać umiejętności rozwiązywania konfliktów, umiejętności negocjacji, asertywnej komunikacji, kontroli stresu. Tematyka zajęć często dotyczyła pożytecznych sposobów spędzania wolnego czasu, roli autorytetów. Celem tych zajęć było zwiększenie świadomości wśród młodzieży, jako grupy najbardziej podatnej i narażonej na negatywny wpływ otaczającego środowiska. Poprzez systematyczne stosowanie zabaw integracyjnych sprzyjających tworzeniu więzi i zaufania w grupie, przełamywania oporów i lęków kształtowane były u młodzieży umiejętności nawiązywania kontaktów w grupie, umiejętności porozumiewania się, otwartość i szczerość, kształtowanie pozytywnego obrazu samego siebie (dostrzeganie swoich mocnych i słabych stron).

Przy wszystkich świetlicach szkolnych funkcjonowały stołówki szkolne, które przygotowywały i wydawały posiłki. Poniższa tabela obrazuje ilość wydanych posiłków oraz liczbę finansowanych posiłków przez MOPS.

Lp.	Placówka	Liczba przygotowywanych obiadów	w tym finansowanych przez MOPS	Liczba przygotowywanych śniadań i podwieczorków	w tym finansowanych przez MOPS
1	Miejski Zespół Szkół	290	75	75	75
2	Gimnazjum nr 2	75	16	21	16
3	Gimnazjum nr 3	124	12	75	8
4	Szkoła Podstawowa nr 1	128	33	56	33
5	Szkoła Podstawowa nr 3	136	38	51	53
6	Szkoła Podstawowa nr 7	186	32	15	15
RAZEM		939	206	293	200

ZAJĘCIA POZALEKCYJNE

Gmina wspomagała również rozwój intelektualny, emocjonalny uczniów oraz rozwijała aktywność twórczą uczniów poprzez finansowanie zajęć pozalekcyjnych. W roku szkolnym 2009/2010 na zajęcia pozalekcyjne przyznano 3.074 godziny na kwotę 71.848,00 zł.

Zajęcia pozalekcyjne realizowane były w formie zajęć opiekuńczo – wychowawczych oraz innych. Do tych ostatnich zaliczamy różne formy artystyczne (taneczne, wokalne, plastyczne), zajęcia ekologiczne, kluby europejskie, koła literackie, matematyczne, przyrodnicze, redakcyjno – medialne, fotograficzno – filmowe, biblioteczno – czytelnicze, komputerowe itp.

Zajęcia pozalekcyjne finansowane były z środków profilaktyki uzależnień zgodnie z zadaniem wynikającym z Gminnego Programu Profilaktyki i Rozwiązywania Problemów Alkoholowych Miasta Czeladź oraz przydzielane z godzin dyrektorskich. Miały za zadanie zagospodarować czas wolny uczniów sprawiających problemy wychowawcze, pochodzących z rodzin niewydolnych wychowawczo lub zagrożonych problemem alkoholowym, a poza tym rozwijać zainteresowania dzieci i młodzieży.

VII. EFEKTY PRACY SZKÓŁ I PRZEDSZKOLI W ROKU SZKOLNYM 2009/2010

MIEJSKI ZESPÓŁ SZKÓŁ

W roku szkolnym 2009/2010 w Miejskim Zespole Szkół – Szkole Podstawowej Nr 2 - 379 uczniów otrzymało promocję do następnej klasy, 1 ucznia nie klasyfikowano ze wszystkich przedmiotów. Średnia ocena uczniów Szkoły Podstawowej Nr 2 wyniosła 3,86.

W Gimnazjum Nr 1 -237 uczniów otrzymało promocję do następnej klasy, 22 uczniów nie otrzymało promocji. Średnia ocen w gimnazjum wyniosła 3,41.

Uczniowie szkoły w roku szkolnym 2009/2010 uzyskali wysokie lokaty w konkursach gminnych, powiatowych i ogólnopolskich. Uczniowie MZS-G1 uzyskali tytuły finalistów wojewódzkich konkursów przedmiotowych z historii, geografii i biologii.

W pozostałych konkursach, turniejach i zawodach uczniowie zajęli również wysokie miejsca:

1. V miejsce w Wojewódzkim Współzawodnictwie Sportowym Szkół Podstawowych o Puchar Kuratora Oświaty za rok szkolny 2009/2010 – MZS – SP2
2. I miejsce w Ogólnopolskim Biegu Przełajowym o Puchar Burmistrza Miasta Czeladź
3. I miejsce w Powiatowej Gimnazjaldzie Młodzieży Szkolnej w biegach na orientację
4. I miejsce w Miejskiej Olimpiadzie Lekkoatletycznej
5. I miejsce w Powiatowych igrzyskach młodzieży szkolnej w tenisie stołowym – dziewczęta
6. I miejsce w Powiatowych igrzyskach młodzieży szkolnej w tenisie stołowym – chłopcy
7. I miejsce w Miejskim Turnieju BRD – MZS– G1 i SP2
8. II i III miejsce w Powiatowym Turnieju BRD
9. Powiatowy Turniej Bezpieczeństwa Ruchu Drogowego – II miejsce MZS – SP2
10. II miejsce w ogólnopolskim Konkursie Mitologicznym „Klio 2009” – Ikarowe losy – kategoria praca plastyczna – MZS – SP2
11. III miejsce w ogólnopolskim Konkursie Mitologicznym „Klio 2009” – Ikarowe losy – kategoria praca plastyczna – uczeń MZS – SP2
12. I miejsce w Powiatowym Konkursie Języków Obcych – w kategorii języka niemieckiego – uczennica MZS – G1
13. I miejsce w Powiatowym konkursie plastycznym – „ Moja mała rzeźba” – uczennica MZS – SP2
14. I miejsce w Powiatowym konkursie plastycznym - „Mini rzeźba – to co lubię” – uczennica MZS – SP2
15. „Czeladzkie Talenty 2010” – wyróżnienie – „Mini Babki” kl. I – III – MZS– SP2
16. I, II, III miejsce w „Czeladzkich talentach 2010” – w kategorii twórczość plastyczna (G1)
17. I miejsce w „Czeladzkich talentach 2010” – w kategorii twórczość plastyczna (SP2) oraz wyróżnienie w kategorii rzeźba (SP2)

Młodzież szkolna brała również udział w wielu konkursach i zawodach na szczeblu miasta, rejonu i województwa zajmując tam znaczące miejsca.

Szkoła była organizatorem licznych imprez kulturalnych, sportowych i rekreacyjnych:

- Współorganizacja festiwalu siatkówki, w którym wzięło udział ok 400 zawodniczek z województwa śląskiego, małopolskiego i opolskiego
- Powiatowy Konkurs Wiedzy Humanistycznej „Wiem, umiem, potrafię”
- XXXIII Wojewódzki Finał BRD
- Diecezjalny Konkurs Recytatorki Poezji o Treściach Religijnych „Od Bogurodzicy do dzisiaj”
- Akcja „Bezpieczna droga dziecka do szkoły” organizowana pod patronatem Statoil Polska i Komendy Głównej Policji dla wszystkich uczniów klas pierwszych czeladzkich szkół podstawowych
- Miejski etap konkursu recytatorskiego „Mały OKR 2010”
- Miejski Konkurs Ortograficzny XI edycja
- Gminny Konkurs na Legendę o Czeladzi
- Gminne Dyktando z Języka Angielskiego

W roku szkolnym 2009/2010 realizowane były następujące programy autorskie:

- „Autorski program koszykówki dla klas sportowych IV-VI szkoły podstawowej”.
- „Autorski program dla klasy IV – VI szkoły podstawowej o profilu piłka siatkowa”.
- „Program klasy sportowej I – III Gimnazjum nr 1 w Czeladzi – koszykówka chłopców”.
- „Autorski program dla klasy sportowej I – III Gimnazjum o profilu piłka siatkowa”.
- „Autorski program dla klasy sportowej I – III Gimnazjum o profilu piłka siatkówka”.
- „Autorski program wychowania fizycznego” – III etap edukacyjny – gimnazjum.
- oraz 1 innowacja pedagogiczna: Edukacja informatyczna – „Poznajcie nas”

Szkoła prowadzi wakacyjną wymianę młodzieży z miastem partnerskim Czeladzi – Żydaczowem na Ukrainie. Corocznie organizuje opiekę nad młodzieżą gimnazjum podczas pobytu na Ukrainie oraz młodzieżą z Ukrainy podczas pobytu w Polsce.

GIMNAZJUM NR 2

W roku szkolnym 2009/2010 261 uczniów otrzymało promocję do następnej klasy, 11 uczniów nie otrzymało promocji.

W roku 2009/2010 nauczaniem indywidualnym o różnym zakresie objętych było 7 osób.

Gimnazjum nr 2 w Czeladzi prowadzi szeroką działalność edukacyjną, wychowawczą i opiekuńczą. Jego społeczność włącza się w nurt działań o charakterze unijnym, czego dobitnym przykładem jest udział w **międzynarodowym programie COMENIUS pt. „Żyj zdrowo i trzymaj formę”**, którego realizacja została zakończona podczas wizyty w Czeladzi przedstawicieli szkół partnerskich.

W ramach programu szkoła współpracowała z placówkami z Bułgarii, Cypru i Włoch. Główną jego ideą było promowanie zdrowego trybu życia oraz integracja młodzieży. W wyniku wspólnych działań uczniowie wymienili z europejskimi partnerami poglądy i informacje dotyczące wspomnianej tematyki. Młodzież miała okazję doskonalić umiejętności lingwistyczne, informatyczne oraz interpersonalne. Ponadto szkoła złożyła do Fundacji Rozwoju Systemu Edukacji w Warszawie wniosek na nową edycję programu *Uczenie się przez całe życie – Comenius*.

Młodzież G2 brała także udział w realizacji innych programów. W roku szkolnym 2009/2010 były to m.in.:

- Miejski Program Profilaktyki Uzależnień,
- program „Lepsza szkoła” pod patronatem Gdańskiego Wydawnictwa Oświatowego,
- program „Bezpieczne gimnazjum”,
- ogólnopolska akcja „Szkoła myślenia”, w ramach której uczniowie pod kierunkiem nauczycieli opracowali następujące projekty : „W labiryncie czeladzkich ulic”, „Czeladź w miniaturze”, „Kalejdoskop imion”, „Sekrety naszych nazwisk”, „Zdrowy talerz”, „Ekologia w domu”

Aby rozszerzyć ofertę szkoły i urozmaicić zajęcia, nauczyciele tworzyli nowatorskie programy autorskie i pracowali z młodzieżą na różnorodnych zajęciach pozalekcyjnych. Były to m.in.

1. Autorski program wychowawczy dla klas I – III
2. Program zajęć dydaktyczno – wyrównawczych z języka polskiego dla klas I
3. Program zajęć dydaktyczno – wyrównawczych z języka polskiego dla klas II
4. Program zajęć dydaktyczno – wyrównawczych z języka polskiego dla klas III
5. Program zajęć dydaktyczno – wyrównawczych z biologii dla klas III
6. Program zajęć dydaktyczno – wyrównawczych z matematyki dla klas I
7. Program zajęć dydaktyczno – wyrównawczych z matematyki dla klas II
8. Program zajęć dydaktyczno – wyrównawczych z matematyki dla klas III
9. Program zajęć dydaktyczno – wyrównawczych z fizyki , a ponadto

koła: teatralne, informatyczne, dziennikarskie, europejskie, ekologiczne, biologiczne, geograficzne, historyczne, zajęcia opiekuńczo – wychowawcze oraz sportowe .

Do sukcesów uczniów w roku szkolnym 2009/2010 zaliczyć należy:

1. III miejsce w Ogólnopolskiej Olimpiadzie Przedmiotowej z Matematyki „Olimpus”,
2. Uzyskanie tytułu finalistki w Konkursie Przedmiotowym z Biologii.
3. II miejsce w Konkursie dla szkół gimnazjalnych województwa śląskiego „Ekologia z Komputerem”,
4. II miejsce w 48 Ogólnopolskim Młodzieżowym Konkursie Filatelistycznym pt. „Polscy Nobliści”,
5. I miejsce i wyróżnienia w VI edycji Powiatowego Konkursu Literackiego „Posłuchajcie mojej opowieści wigilijnej”,
6. I miejsce w Powiatowym Konkursie Wiedzy Humanistycznej „Wiem, umiem, potrafię” ,

Na uwagę zasługują też następujące osiągnięcia:

- II miejsce w I Powiatowym Konkursie Recytatorskim Poezji i Prozy w Języku Angielskim,
- II miejsce w Powiatowych Sztafetowych Biegach Przelajowych.

GIMNAZJUM NR 3

W ubiegłym roku szkolnym 185 uczniów otrzymało promocję do następnej klasy, a 24 było nie promowanych.

Gimnazjum nr 3 w Czeladzi jest szkołą z klasami integracyjnymi, która wychodzi naprzeciw potrzebom wciąż rosnącej liczbie dzieci z orzeczeniami o potrzebie kształcenia w klasach integracyjnych. W roku szkolnym 2009/2010 utworzono klasę integracyjną liczącą 20 uczniów. Misją szkoły z oddziałami integracyjnymi jest łączenie edukacji i wychowania dzieci o różnych potrzebach edukacyjnych i pozwalanie im na wspólne funkcjonowanie. Głównym założeniem jest wsparcie i praca z dzieckiem zgodnie z jego indywidualnymi potrzebami. Kształcenie integracyjne zapewnia dzieciom i młodzieży pełnosprawnej możliwość zaspakajania indywidualnych potrzeb, a uczniom niepełnosprawnym zapewnia ponadto realizację zaleceń zawartych w orzeczeniu poradni pedagogiczno-psychologicznej o potrzebie kształcenia specjalnego, zajęć rewalidacyjnych lub socjoterapeutycznych. Szkoła stale monitoruje efekty w zakresie inicjowania i kreowania przebiegu integracji (edukacyjnej i społecznej) uczniów zdrowych z ich rówieśnikami o specjalnych potrzebach. To zadanie realizują: wychowawca, nauczyciel wspomagający, pedagog szkolny.

Gimnazjum uczestniczy w wielu programach edukacyjnych i profilaktycznych, które wspomagają pracę szkoły. Są to:

- „Edukacja z internetem” – wdrożenie autorskiego projektu „Klimat – fizyczna zagadka”, który został wyróżniony spośród projektów nadesłanych z całej Polski w ramach programu „Edukacja z internetem”;
- „Trzymaj formę” – ogólnopolski projekt, którego celem jest edukacja w zakresie trwałego kształtowania prozdrowotnych nawyków wśród młodzieży szkolnej i ich rodzin poprzez promocję zasad aktywnego stylu życia;
- Europejski Certyfikat Umiejętności Komputerowych (ECDL);

Młodzież uczestniczyła z sukcesami w wielu konkursach ogólnopolskich, wojewódzkich, powiatowych i miejskich, np.

- I miejsce w Wojewódzkim Konkursie dla uczniów gimnazjum „Z biologią za pan brat”;
- III miejsce w regionalnym Konkursie na wiersz miłosny,
- I miejsce w Powiatowym Konkursie Recytatorskim „Błękitna wstęga”,
- II miejsce w Powiatowym Rambicie z zakresu wiedzy humanistycznej,
- I i II miejsce w Powiatowym Konkursie Krasomówczym,
- I miejsce w Powiatowym Konkursie Recytatorski Poezji i Prozy w Języku Angielskim „Szekspiriada”,
- I miejsce w Rejonowych Eliminacjach do Wojewódzkiego Przeglądu Szkolnych Zespołów Artystycznych i Folklorystycznych w Dąbrowie Górniczej,
- Wyróżnienie II stopnia w ogólnopolskim Przeglądzie Tanecznym „Róża 2010” w Kazimierzu Górniczym,
- II miejsce w Przeglądzie Wojewódzkim „Tanecznym krokiem” w Będzinie,
- III miejsce w Powiatowym Przeglądzie Talentów w Wojkowicach,

Do najważniejszych sukcesów sportowych szkoły możemy zaliczyć:

- I miejsce w Powiatowych Drużynowych Zawodach Lekkoatletycznych chłopców;
- III miejsce w Rejonowych Drużynowych Zawodach Lekkoatletycznych chłopców;

Szkoła organizuje wiele imprez promujących zdobywanie wiedzy i umiejętności i rozwijających uzdolnienie uczniów:

- Ogólnopolski Międzygimnazjalny Konkurs Literacki na opowiadanie fantasy, który cieszy się ogromnym zainteresowaniem gimnazjalistów z całej Polski. W roku szk. 2009/10 na konkurs wpłynęło ponad 500 prac z całej Polski.
- Spotkania z podróżnikami w ramach zajęć Klubu Podróżnika „Gimtroter”,
- Spotkania z lekarzami medycyny, kosmetologiem w ramach edukacji prozdrowotnej,

SZKOŁA PODSTAWOWA NR 1

W roku szkolnym 2009/2010 - 316 uczniów otrzymało promocję do następnej klasy, 7 – uczniów nie otrzymało promocji do następnej klasy.

Do największych osiągnięć uczniów zaliczyć należy:

- Finał 48 Ogólnopolskiego Młodzieżowego konkursu Filatelistycznego pt.: „ Polscy Nobliści”
- laureat Historia Plus z Oxfordem
- VIII miejsce w Ogólnopolskim konkursie „ Zuch” Centrum Edukacji Szkolnej
- uzyskanie **Brązowego Pasma** chóru szkolnego w przeglądzie w Akademii Muzycznej w Katowicach w ramach programu „**SPIEWAJĄCA POLSKA**”
- III miejsce w Powiatowym Konkursie literackim „*Posłuchajcie mojej opowieści wigilijnej*”
- III miejsce w X edycji Konkursu Rejonowego „Zagłębiowska palma wielkanocna”

Młodzież szkolna brała również udział w wielu konkursach i zawodach na szczeblu miasta, zajmując tam znaczące miejsca.

Szkoła uczestniczyła w wielu programach edukacyjnych i profilaktycznych, które wspomagają pracę szkoły. Są to:

1. Projekt „Pierwsze uczniowskie doświadczenia - drogą do sukcesu”.
2. Program "Ratujemy i uczymy ratować"
3. Śpiewająca Polska - projektem powszechnej edukacji chóralnej.

Aby rozszerzyć ofertę szkoły i urozmaicić zajęcia, nauczyciele tworzyli nowatorskie programy autorskie i pracowali z młodzieżą na różnorodnych zajęciach pozalekcyjnych. Były to m.in.

- Autorski program „Uczymy się i bawimy z komputerem”
- Zajęcia świetlicowe „ Grzeczność na codzień”
- Innowacje pedagogiczne : „Zostań mistrzem rachunku pamięciowego”.

SZKOŁA PODSTAWOWA NR 3

W roku szkolnym 2009/2010 286 uczniów otrzymało promocję do następnej klasy, a 2 uczniów nie otrzymało promocji.

Do największych osiągnięć uczniów zaliczyć należy:

1. I miejsce w Międzygminnym Przeglądzie Kolęd i Pastoralek
2. I miejsce w wojewódzkim konkursie piosenki polskiej „MurMuRanDo”
3. I miejsce w Regionalnym Konkursie „Zagłębie Dąbrowskie-Moja Mała Ojczyzna” w kat. klas I-III
4. I miejsce w Regionalnym Konkursie „Zagłębie Dąbrowskie-Moja Mała Ojczyzna” w kat. przedszkola.
5. II miejsce w VII Diecezjalnym Festiwalu Kolęd i Pastoralek
6. II miejsce w XVII Międzynarodowe Mistrzostwa Polski, kat. walk soft-stick młodzików 140cm.
7. II miejsce w XVII Międzynarodowe Mistrzostwa Polski, kat. walk soft-stick młodzików 150cm.
8. II miejsce w III Regionalnym Konkursie „Nasz Wspólny Dom-Europa”
9. III miejsce w XI Ogólnopolskim Konkursie Plastycznym „Pocztówka do Św. Mikołaja” w kat. 5-6 lat
10. III miejsce w VII Diecezjalnym Festiwalu Kolęd i Pastoralek
11. III miejsce w Wojewódzkim Konkursie Piosenki Polskiej „MurMuRanDo”
12. IV miejsce w Powiatowych Eliminacjach Ogólnopolskiego Turnieju Wiedzy Pożarniczej „Młodzież Zapobiega Pożarom”

Dużym osiągnięciem szkoły było otwarcie kompleksu boisk sportowych – „ORLIK 2012”.

W szkole od wielu lat wdraża się pedagogikę korczakowską. Nauczyciele Szkoły Podstawowej Nr 3 brali aktywny udział w spotkaniach placówek korczakowskich organizowanych na terenie całego kraju. Realizowane były również programy autorskie: z informatyki dla klas IV-VI „Alfabet informatyka” oraz z regionalizmu dla klas V-VI „Czeladź moją małą Ojczyzną” oraz innowacja pedagogiczna dla uczniów klasy III „Komputer jako źródło informacji i rozrywki”. Szkoła ponadto uczestniczyła w programie „Pierwsze uczniowskie doświadczenia drogą do wiedzy” (trzyletni cykl realizacji – kolejno dla trzech oddziałów klas I) – program finansowany ze środków unijnych obejmujący dodatkowe zajęcia rozwijające inteligencję wieloraką dzieci przy pomocy dostarczonych pomocy dydaktycznych, akcji UNICEF „Na ratunek dzieciom w Kongo, akcji „Różaniec Katyński” – organizowanej przez Fundację Tulliano działającą w Sulejówku, która zajmuje się produkcją i przekazywaniem dewocjonaliów oraz pomaganiem rodzinom znajdującym się w trudnej sytuacji życiowej. Realizowany był także projekt Adopcja serca – opieka nad zaadoptowanym chłopcem z Afryki oraz prowadzenie działań przybliżających dzieciom los dzieci afrykańskich. Szkoła uczestniczy aktywnie w akcji Unicef, za aktywność szkoła została wpisana do Klubu Szkół UNICEF.

SZKOŁA PODSTAWOWA NR 7

W roku szkolnym 2009/2010 442 uczniów otrzymało promocję do następnej klasy, a 3 uczniów nie otrzymało promocji.

Do największych osiągnięć uczniów zaliczyć należy:

- 2 wyróżnienia w Międzynarodowym Konkursie Matematycznym „Kangur i Kangurek 2010”.
- X miejsce w Ogólnopolskim Konkursie przeprowadzonym przez Kuratorium Oświaty w Katowicach - „70 rocznica wybuchu II wojny światowej”.
- III miejsce w Ogólnopolskim Festiwalu Języków Obcych w Katowicach- Język niemiecki.
- II i II miejsce w Powiatowym konkursie „Mini Rzeźba – to co lubię”.
- III miejsce w Powiatowym konkursie plastycznym „ Smok Będziński”.
- VI miejsce w X Regionalnym Konkursie „Zagłębie Dąbrowskie – Moja Mała Ojczyzna”.
- III miejsce w Powiatowych eliminacjach Ogólnopolskiego Turnieju Wiedzy pożarniczej „Młodzież zapobiega pożarom”.
- I miejsce w Powiatowym Przeglądzie Tanecznym „Pasje i talenty”.
- III miejsce w Rejonowym Przeglądzie Szkolnych Zespołów Artystycznych.
- III miejsce w „Master of Words” – konkurs wiedzy z języka angielskiego.
- I i II miejsce w „Wortmeister 2010”- konkurs wiedzy z języka niemieckiego.

I, III i IV miejsce w Konkursie Językowym „Różne języki, różne kultury – jeden umysł, jedno serce”.
IV miejsce w Mistrzostwach Powiatu Będzińskiego w Sztafetowych Biegach przełajowych Chłopców.
III miejsce w Mistrzostwa Powiatu Będzińskiego w Sztafetowych Biegach przełajowych Dziewcząt.
V miejsce w Rejonowe Igrzyska Młodzieży Szkolnej w Sztafetowych Biegach przełajowych Dziewcząt.
I miejsce w Konkursie Wiedzy o Czeladzi.

Programy autorskie realizowane w szkole w roku szk.2009/10

1. Autorski program z regionalizmu „Czeladź – moje miasto”
2. Program zajęć dla dzieci uzdolnionych- „Omnibus”
3. Program autorski „Europa nasz dom”
4. Program autorski „Wychowanie fizyczne w kl .IV-VI”
5. Autorski program pracy opiekuńczo-wychowawczej świetlicy szkolnej „Cztery pory roku”
5. Autorski program edukacji czytelniczej i medialnej „ Spotkajmy się w bibliotece”
7. Autorski program nauczania informatyki w szkole podstawowej „Komputer i ja” dla kl.IV-VI
8. Autorski program dla kl. I „Zdrowy i bezpieczny uczeń”

W ramach Stowarzyszenia Przyjazna Szkoła w roku szk. 2009/10 kolejny raz uczestniczyła w Akcji „1% dla naszej szkoły”

PRZEDSZKOLA

Pierwsze lata życia dziecka to bardzo ważny okres w jego rozwoju. Większość umiejętności dziecka rozwija się intensywnie w wieku przedszkolnym, dlatego działania edukacyjne, pobudzanie rozwoju intelektualnego i społecznego dziecka przynoszą najlepsze rezultaty właśnie w tym czasie. Jest to najlepszy okres na zapobieganie ewentualnym późniejszym trudnościom w nauce – na niwelowanie dysharmonii i zaburzeń rozwojowych, wyrównywanie zaniedbań środowiskowych. Dlatego też czeladzkie przedszkola zapewniają dzieciom dobrze zorganizowaną i umożliwiającą ich indywidualny rozwój edukację.

Rok 2009/2010 to rok wprowadzania zmian do sposobu funkcjonowania placówek przedszkolnych. Zmiany te dotyczyły wdrażania nowej podstawy programowej jak też obowiązku przeprowadzenia diagnozy wobec dzieci rozpoczynających 1 września 2010r. naukę w szkole. Pewnym wyzwaniem dla placówek było również zorganizowanie i przeprowadzenie procesu ewaluacji. Wszystkie z przytoczonych działań były prowadzone we współpracy z rodzicami. W roku szkolnym 2009/2010 realizowano wiele ważnych i ciekawych przedsięwzięć. Dzieci zostały przygotowane do udziału w różnorodnych konkursach nakierowanych na różne sfery rozwoju dziecka. Należy tu wspomnieć o konkursie logopedycznym „Wierszyki łamiące języki” zorganizowanym przez Poradnię Psychologiczno- Pedagogiczną we współpracy z Urzędem Miasta Czeladź. Odbyły się także konkursy o charakterze prozdrowotnym „Pinky w naszym przedszkolu” oraz „Misja Velvetki”. Dzieci licznie przystąpiły do udziału w obu formach konkursowych zdobywając atrakcyjne nagrody. Nauczyciele przygotowali dzieci do udziału w konkursach o charakterze plastycznym: „Najstraszniejszy Potwór Śmieciowy”, „ W trawie jest ciekawie”.

W Przedszkolach realizowane były programy o charakterze edukacyjnym, prozdrowotnym, ekologicznym, społecznym. Realizowano programy zarówno własne jak i ogólnopolskie np: „Uczę się zdrowo i bezpiecznie żyć w rodzinie, w przedszkolu, w środowisku”, „Czeladź moje miasto”, „Baśniowy świat dziecka”, „Mały przyjaciel przyrody”, „Przyjaciele natury”, „Zostań Kubusiu Przyjacielem Natury” – Ogólnopolski Program Ekologiczny, „Program Szkolny „REBA” – zbiórka zużytych baterii i akumulatorów, program autorski prof. B. Roślawskiego „Skuteczna metoda nauki czytania”, program międzynarodowy promujący zdrowie emocjonalne w kontekście „wczesnego zapobiegania” Partnership for Children przeciwko agresji i rozwijania postaw asertywnych u małego dziecka „Przyjaciele Zippiego”.

Przedszkola organizowały szereg stałych imprez i uroczystości skierowanych do szerokiego grona odbiorców. W czasie roku szkolnego organizowane były zajęcia otwarte dla rodziców oraz uroczystości z udziałem rodziców, między innymi odbyły się: Dzień Edukacji Narodowej, „Mikołajki”, Spotkania wigilijne i „Jasełka”, „Dzień Babci i Dziadka” „Tłusty Czwartek”, „Bał Karnawałowy”, Tradycje świąt Wielkanocnych „Świąteczne jajeczko”, Pożegnanie zimy powitanie wiosny „Topienie marzanny”, „Dzień Mamy i Taty”, „Dzień Dziecka” – zabawa wraz z klaunem i dmuchanym zamkiem na świeżym powietrzu, „Pożegnanie straszaków „Piknik rodzinny”).

W ubiegłym roku szkolnym dzięki staraniom nauczycieli i rodziców zostało zorganizowanych szereg wycieczek. Dzieci wyjeżdżały do Centrum Sztuki Filmowej „Helios” w Katowicach, do Rura

Parku w Chorzowie, do „Muzeum chleba” w Radzionkowie, do „Ośrodka Edukacyjno – Naukowego w Smoleniu”, do Ustronia „Park Leśnych Niespodzianek”, ZOO w Chorzowie.

Przedszkola brały także udział w akcjach o charakterze charytatywnym: Wielka Orkiestra Świątecznej Pomocy, zbiórka darów rzeczowych dla powodzian oraz opłatek – pomoc dzieciom z biednych rodzin.

Bezpieczeństwo i wiedza z nim związana jest ważnym elementem w wychowaniu i kształceniu młodego pokolenia dlatego nauczyciele stosowali różnorodne formy i metody działania w tej dziedzinie. Spotkania z przedstawicielami Straży Miejskiej, Policji oraz Straży Pożarnej dostarczyły niezapomnianych wrażeń i wiedzy związanej z tym tematem. Szczególnie w dziecięcej pamięci zapisało się zwiedzanie wozu strażackiego wraz z pełnym wyposażeniem bojowym. Wykorzystując zdobytą wiedzę dzieci zaprezentowały wiadomości z tej dziedziny podczas konkursu „Bezpieczne Przedszkole”.

Stałym elementem pracy naszych Przedszkoli jest bliskie współdziałanie z Biblioteką Miejską w Czeladzi. Oprócz systematycznych comiesięcznych spotkań z książką w bibliotece dzieci wzięły również udział w Urodzinach Misia Paddingtona. Poza tym panie bibliotekarki regularnie odwiedzały dzieci na terenie naszych placówek czytając im fragmenty wybranych pozycji literatury dziecięcej.

Wszystkie placówki posiadają strony internetowe na których umieszczają ważne informacje z życia placówki, ponadto prezentują swoje osiągnięcia na stronie miasta i w „Echu Czeladzi”.

17 czerwca 2010r. w Przedszkolu nr 9 odbył się piknik rodzinny z okazji 25 – lecia placówki i nadania Jej przez Radę Miejską w Czeladzi imienia - „Baśniowa Kraina”.

VIII. WYRÓWNYWANIE SZANS EDUKACYJNYCH

RZĄDOWY PROGRAM WSPIERANIA W LATACH 2009-2014 ORGANÓW PROWADZĄCYCH W ZAPEWNIENIU BEZPIECZNYCH WARUNKÓW NAUKI, WYCHOWANIA I OPIEKI W KLASACH I-III SZKÓŁ PODSTAWOWYCH I OGÓLNOKSZTAŁCĄCYCH SZKÓŁ MUZYCZNYCH I STOPNIA - „RADOSNA SZKOŁA”

Celem Rządowego programu wspierania w latach 2009-2014 organów prowadzących w zapewnieniu bezpiecznych warunków nauki, wychowania i opieki w klasach I-III szkół podstawowych i ogólnokształcących szkół muzycznych I stopnia - „Radosna szkoła”, jest pomoc finansowa organom prowadzącym szkoły podstawowe i ogólnokształcące szkoły muzyczne I stopnia w tworzeniu warunków do realizowania nowej podstawy programowej kształcenia ogólnego dla szkół podstawowych, określonej rozporządzeniem Ministra Edukacji Narodowej z dnia 23 grudnia 2008 r. w sprawie podstawy programowej wychowania przedszkolnego oraz kształcenia ogólnego w poszczególnych typach szkół (Dz. U. z 2009 r. Nr 4, poz. 17).

W tym celu w ramach programu dla organów prowadzących szkoły jest przewidziane wsparcie finansowe ze środków budżetu państwa z przeznaczeniem na:

- zakup albo zwrot kosztów zakupu pomocy dydaktycznych do miejsc zabaw w szkole (w wysokości 100% kwoty wsparcia finansowego wnioskowanej przez organ prowadzący)
- pokrycie części kosztów utworzenia lub modernizacji szkolnych placów zabaw (w wysokości do 50% kosztów).

W 2009 roku dyrektorzy szkół, mogli składać wnioski do organów prowadzących do 20 lipca 2009r., natomiast termin składania wniosków do wojewody przez organy prowadzące publiczne i niepubliczne szkoły upływał z dniem 3 sierpnia 2009r. W ustalonym terminie na zakup pomocy dydaktycznych wpłynęły do Gminy Czeladź jako organu prowadzącego dwa wnioski: Szkoły Podstawowej Nr 1 oraz Szkoły Podstawowej Nr 7.

W województwie śląskim zadanie realizowane jest przy współpracy Śląskiego Urzędu Wojewódzkiego w Katowicach i Kuratorium Oświaty w Katowicach.

Decyzją Wojewody Śląskiego z dnia 8 października 2009r. Gmina Czeladź otrzymała dotację celową w wysokości odpowiadającej wnioskowanym przez szkoły kwotom niezbędnym do utworzenia miejsc zabaw, tj.:

Szkoła Podstawowa Nr 1 – **9 086,00 zł.**

Szkoła Podstawowa Nr 7 – **10 506,00 zł.**

21 października 2009r. Gmina Czeladź – „organ prowadzący” – zawarła umowę na realizację programu rządowego w ramach, którego otrzymała środki z budżetu państwa w wysokości **19 592,00 zł.**

Zgodnie ze sprawozdaniami z miesiąca grudnia obie placówki oświatowe zrealizowały zakładane cele i wykorzystały w 100% otrzymane środki.

W drugim terminie naboru wniosków w ramach rządowego programu „Radosna szkoła” dwie pozostałe szkoły podstawowe z Czeladzi złożyły wnioski o udzielenie wsparcia finansowego w 2010r. na zakup pomocy dydaktycznych do miejsc zabaw.

Szkoła Podstawowa Nr2 (Miejski Zespół Szkół) - wnioskowana wartość dofinansowania - **12.000,00zł.**

Szkoła Podstawowa Nr 3 - wnioskowana wartość dofinansowania – **12.000,00 zł**

28 września 2009r. organ prowadzący po pozytywnym zaopiniowaniu złożył wniosek o dofinansowanie szkolnych placów zabaw przy Szkole Podstawowej Nr 1 (całkowita wartość **105.000,00 zł**) oraz Szkole Podstawowej Nr 7 (całkowita wartość **230.524,00 zł**). Jednocześnie zabezpieczono w planie budżetu na rok 2010 niezbędny wkład własny Gminy, który stanowi 50% wartości inwestycji w obu placówkach, tj. **167.762,00zł.**

Decyzją Wojewody Śląskiego z dnia 26 kwietnia 2010r. Ustalono plan dotacji dla Miasta Czeladź zgodnie ze złożonymi wnioskami o dofinansowanie:

- na zakup pomocy dydaktycznych do miejsc zabaw w szkole (2 szkoły podstawowe) – 24 000,00 zł.,

- na budowę szkolnych placów zabaw (2 szkoły podstawowe) – 167 762,00 zł.

Zgodnie z zawartymi przez Gminę Czeladź umowami z dnia 7 maja 2010r. na budowę placów zabaw przy Szkole Podstawowej Nr 1 i Szkole Podstawowej Nr 7 w Czeladzi oraz z dnia 9 czerwca 2010r. na zakup pomocy dydaktycznych do miejsc zabaw w Szkole Podstawowej Nr 3 oraz w MZS - Szkole Podstawowej Nr 2 realizowane zadania muszą zakończyć się odpowiednio dla zadań inwestycyjnych do 30 listopada br., natomiast dotację na zakup pomocy dydaktycznych należy rozliczyć do dnia 31 grudnia 2010r.

WYPRAWKA SZKOLNA

Pomoc w formie dofinansowania zakupu podręczników była udzielana uczniom rozpoczynającym w roku szkolnym 2009/2010 naukę w klasach I-III szkoły podstawowej, w klasach I-III ogólnokształcącej szkoły muzycznej I stopnia, w klasie I gimnazjum, w klasie I ogólnokształcącej szkoły sztuk pięknych lub w klasie IV ogólnokształcącej szkoły baletowej, zwanych dalej "szkołą".

Dofinansowanie mogli uzyskać uczniowie pochodzący z rodzin, w których dochód miesięczny na jednego członka rodziny nie przekraczał kwoty 351 zł netto.

Ponadto pomoc była udzielana uczniom pochodzącym z rodzin, w których dochód miesięczny na jednego członka rodziny przekraczał 351 zł netto, a w rodzinie występowała szczególna sytuacja życiowa, np. bezrobocie, sieroctwo, niepełnosprawność, długotrwała lub ciężka choroba, przemoc, bezradność w sprawach opiekuńczych, potrzeba ochrony macierzyństwa, alkoholizm.

Wysokość dofinansowania wynosiła:

- a) **do 150,- zł** - dla ucznia klasy I szkoły podstawowej oraz ogólnokształcącej szkoły muzycznej I stopnia
- b) **do 150,- zł** - dla ucznia klasy II szkoły podstawowej oraz ogólnokształcącej szkoły muzycznej I stopnia
- c) **do 170,- zł** - dla ucznia klasy III szkoły podstawowej oraz ogólnokształcącej szkoły muzycznej I stopnia
- d) **do 280,- zł** - dla ucznia klasy I gimnazjum

Wysokość przyznanych dotacji oraz stopień jej wykorzystania przedstawia poniższa tabela.

PLACÓWKA	KWOTA PRYZNANEJ DOTACJI	DOTACJA WYKORZYSTANA W ZŁ					WYSOKOŚĆ ZWROTU NIETYKORZYSTANEJ DOTACJI
		klasa I szkoły podstawowej	klasa II szkoły podstawowej	klasa III szkoły podstawowej	I klasa gimnazjum	RAZEM = (2+3+4+5)	
		1	2	3	4	5	
SP 1	3 360,00	450,00	750,00	680,00		1 880,00	1 480,00
SP 2	2 410,00	1 050,00	170,00	1 190,00		2 410,00	0,00
SP 3	1 650,00	899,00	141,35	170,00		1 210,35	439,65
SP 7	4 810,00	1 350,00	1 050,00	1 530,00		3 930,00	880,00
G 1	4 057,00				2 512,00	2 512,00	1 545,00
G2	2 800,00				840,00	840,00	1 960,00
G3	3 413,00				1 400,00	1 400,00	2 013,00
RAZEM	22 500,00	3 749,00	2 111,35	3 570,00	4 752,00	14 182,35	8 317,65

STYPENDIA SZKOLNE

O stypendium szkolne mieli prawo ubiegać się uczniowie, których dochód w rodzinie na osobę nie przekraczał kwoty netto 351,00 zł.

Pomoc była udzielana uczniom w celu zmniejszenia różnic w dostępie do edukacji, umożliwienia pokonywania barier w dostępie do edukacji wynikającej z trudnej sytuacji materialnej. Zgodnie z regulaminem uchwalonym przez Radę Miejską pomoc była świadczona w postaci pokrywania kosztów udziału w zajęciach edukacyjnych, refundacji kosztów zakupu wyposażenia szkolnego, bądź pokrywania kosztów dojazdu do szkoły.

W roku szkolnym 2009/2010 wnioski o stypendium szkolne złożyło 175 wnioskodawców, z czego 10 decyzji oraz 1 postanowienie było odmowne. W sumie przyznano dla 164 uczniów stypendia szkolne na łączną kwotę 140.608,00 zł. z czego uczniowie wykorzystali 127.248,69 zł.

Ponadto uczniowie otrzymywali pomoc materialną w postaci zasiłku szkolnego, który był przyznany uczniowi znajdującemu się przejściowo w trudnej sytuacji materialnej z powodu zdarzenia losowego. Zasiłki były przyznawane w formie świadczenia pieniężnego na pokrycie wydatków związanych z procesem edukacyjnym lub w formie pomocy rzeczowej o charakterze edukacyjnym, raz lub kilka razy w roku, niezależnie od otrzymywanego stypendium szkolnego. W roku szkolnym 2009/2010 rozpatrzono 13 wniosków i wydano 12 decyzji przyznających i 1 decyzję odmowną. W omawianym okresie przyznano zasiłki szkolne na łączną kwotę 4.080,00 zł., z tego wykorzystano 3.740,00 zł.

DOWÓZ UCZNIÓW NIEPEŁNOSPRAWNYCH DO PLACÓWEK OŚWIATOWYCH.

Obowiązkiem gminy jest zapewnienie uczniom niepełnosprawnym bezpłatnego transportu i opieki w czasie przewozu do najbliższej szkoły podstawowej, gimnazjum lub ośrodka umożliwiającego realizację obowiązku szkolnego i obowiązku nauki dzieciom i młodzieży, a także dzieciom i młodzieży z upośledzeniem umysłowym ze sprzężonymi niepełnosprawnościami albo zwrot kosztów przejazdu ucznia i opiekuna środkami komunikacji publicznej, jeżeli dowożenie zapewniają rodzice.

Codziennie do szkół dowożonych było 47 uczniów w tym 6 uczniów na wózkach inwalidzkich, a łączna długość tras przewozowych wynosiła 521 km dziennie. Dodatkowo 6 uczniom przyznano zwrot kosztów dojazdów. Uczniowie dowożeni są do szkół w Dąbrowie Górniczej, Będzinie, Sosnowcu, Katowicach i Czeladzi:

1. Zespołu Szkół Specjalnych nr 5 w Dąbrowie Górniczej - 3 uczniów w tym 2 uczniów na wózkach inwalidzkich,
2. Specjalnego Ośrodka Szkolno Wychowawczego dla Dzieci Słabo Widzących i Niewidomych w Dąbrowie Górniczej – 2 uczniów,

3. Specjalnego Ośrodka Szkolno Wychowawczego w Będzinie - 11 uczniów, w tym 1 na wózku inwalidzkim,
4. Gimnazjum Nr 12 w Katowicach – 1 uczeń,
5. Zespół Szkół Zawodowych Nr 1 w Katowicach – 1 uczennica,
6. IX Liceum Ogólnokształcące w Katowicach – 1 uczennica na wózku inwalidzkim,
7. Szkoła Podstawowa Nr 37 w Katowicach – 1 uczeń,
8. Zespół Szkolno-Przedszkolny dla Dzieci Niedosłyszących i Słabo Słyszących, V Liceum Ogólnokształcące Profilowane w Katowicach – 1 uczeń,
9. Gimnazjum Nr 5 w Będzinie - 2 uczniów,
10. Katolickie Niepubliczne Gimnazjum Nr 5 w Sosnowcu, ul. Mariacka 18 – 1 uczennica na wózku inwalidzkim,
11. Szkoła Podstawowa Nr 3 w Czeladzi – 2 uczniów (w tym 1 uczeń na wózku inwalidzkim),
12. Przedszkole Nr 7 w Czeladzi – 1 uczennica
13. Zespół Szkół Specjalnych w Czeladzi – 20 uczniów.

DOFINANSOWANIE PRACODAWCOM KOSZTÓW PRZYGOTOWANIA ZAWODOWEGO MŁODOCIANYCH PRACOWNIKÓW

Po zlikwidowaniu ulgi podatkowej tzw „ulgi uczniowskiej” polegającej na obniżeniu przez podatników uzyskujących przychody z pozarolniczej działalności gospodarczej podatku dochodowego od osób fizycznych za wykształcenie młodocianych pracowników w ramach przygotowania zawodowego, na podstawie ustawy o systemie oświaty pracodawcom przysługuje dofinansowanie z tytułu kosztów kształcenia młodocianych pracowników.

Przygotowanie zawodowe młodocianych pracowników może odbywać się w formie nauki zawodu lub przyuczenia do wykonywania określonej pracy. Nauka zawodu obejmuje praktyczną naukę zawodu u pracodawcy i ma na celu przygotowanie młodocianego do pracy w charakterze wykwalifikowanego robotnika lub czeladnika. Przyuczenie go do wykonywania określonej pracy może dotyczyć wybranych prac związanych z nauką zawodu i ma na celu przygotowanie młodocianego do pracy w charakterze przyuczonego robotnika.

Pracodawcom, którzy zawarli z młodocianymi pracownikami umowę o pracę w celu przygotowania zawodowego, przysługiwało dofinansowanie kosztów kształcenia, jeżeli pracodawca lub osoba prowadząca zakład w imieniu pracodawcy albo osoba zatrudniona u pracodawcy posiada kwalifikacje wymagane do prowadzenia przygotowania zawodowego młodocianych, młodociany pracownik ukończył naukę zawodu lub przyuczenie do wykonywania określonej pracy i zdał egzamin, zgodnie z odrębnymi przepisami.

Dofinansowanie pracodawcom kosztów przygotowania zawodowego młodocianych pracowników odbywa się w ramach dotacji celowej. Obowiązek wypłacania dofinansowania spoczywa na gminie właściwej ze względu na miejsce zamieszkania młodocianego pracownika w ramach zadań własnych. W roku szkolnym 2009/2010 wypłacono dofinansowanie kosztów kształcenia na łączną kwotę 59.110,32 zł.

DOFINANSOWANIE PRACODAWCOM KOSZTÓW PRZYGOTOWANIA MŁODOCIANYCH PRACOWNIKÓW ROK SZKOLNY 2009/2010

ROK	NAUKA ZAWODU			PRZYUCZENIE DO WYKONYWANIA OKREŚLONEJ PRACY			RAZEM NAUKA ZAWODU I PRZYUCZENIE DO WYKONYWANIA OKREŚLONEJ PRACY		
	LICZBA PRACODAWCÓW	LICZBA MŁODOCIANYCH PRACOWNIKÓW	WYPŁACONA KWOTA DOFINANSOWANIA	LICZBA PRACODAWCÓW	LICZBA MŁODOCIANYCH PRACOWNIKÓW	WYPŁACONA KWOTA DOFINANSOWANIA	LICZBA PRACODAWCÓW	LICZBA MŁODOCIANYCH PRACOWNIKÓW	WYPŁACONA KWOTA DOFINANSOWANIA
IX-XII 2009	1	1	1 346,79	3	9	38 813,04	4	10	40 159,83
I-IX 2010	2	2	10 325,37	2	2	8 625,12	4	4	18 950,49
RAZEM ROK SZKOLNY 2009/2010	3	3	11 672,16	5	11	47 438,16	8	14	59 110,32

IX. ZABEZPIECZENIE WARUNKÓW FUNKCJONOWANIA PLACÓWEK OŚWIATOWYCH

Wydatki poniesione na wynagrodzenia i pochodne od wynagrodzeń w roku szkolnym 2009/2010

	NAUCZYCIELE	ADMINISTRACJA I OBSŁUGA	
	Wydatki IX - XII/09	Wydatki IX - XII/09	razem
Szkoły Podstawowe	1 922 002,75	392 304,73	2 314 307,48
Gimnazja	1 194 697,52	294 193,92	1 488 891,44
Przedszkola	1 026 940,00	466 314,21	1 493 254,21
Oddział "0" przy SP3	21 719,50	7 622,40	29 341,90
Stołówki szkolne i przedszkolne	-	181 799,29	181 799,29
Świetlice szkolne	259 173,81	-	259 173,81
razem	4 424 533,58	1 342 234,55	5 766 768,13

	Wydatki I - VIII/10	Wydatki I - VIII/10	razem
Szkoły Podstawowe	3 908 885,86	782 487,31	4 691 373,17
Gimnazja	2 410 344,33	583 364,15	2 993 708,48
Przedszkola	2 308 836,21	651 545,21	2 960 381,42
Oddział "0" przy SP3	45 081,49	15 069,08	60 150,57
Stołówki szkolne i przedszkolne	-	757 729,47	757 729,47
Świetlice szkolne	481 462,71	-	481 462,71
razem	9 154 610,60	2 790 195,22	11 944 805,82

OGÓŁEM	13 579 144,18	4 132 429,77	17 711 573,95
---------------	----------------------	---------------------	----------------------

WYDATKI PONIESIONE NA ZAKUP ENERGII W ROKU SZKOLNYM 2009/2010

	Wydatki IX - XII/09	Wydatki I - VIII/10	razem
Szkoły Podstawowe	110 785,40	305 159,00	415 944,40
Gimnazja	142 244,87	385 338,28	527 583,15
Przedszkola	101 079,50	237 555,29	338 634,79
razem	354 109,77	928 052,57	1 282 162,34

CZĘŚĆ OŚWIATOWA SUBWENCJI OGÓLNEJ NA ROK SZKOLNY 2009/2010

wrzesień - grudzień 2009	3.261.413,00
styczeń - sierpień 2010	7.500.609,00
RAZEM	10.762.022,00

WYDATKI PONIESIONE NA INWESTYCJE OD IX – XII / 2009

Placówka	Nazwa inwestycji	Wartość
Szkoła Podstawowa Nr 3	niskoenergetyczne budynki użyteczności publicznej - Termomodernizacja WPI 07020301	19.309,88
Szkoła Podstawowa Nr 7	budowa boisk sportowych WPI 070207 (cały koszt zadania za 2009 rok - 226.812,04)	222.549,04
Przedszkole Nr 5	niskoenergetyczne budynki użyteczności publicznej - Termomodernizacja WPI 070105 (cały koszt zadania za 2009 rok - 673.781,51)	670.347,51
Gimnazjum Nr 3	niskoenergetyczne budynki użyteczności publicznej - Termomodernizacja WPI 070303 (cały koszt zadania za 2009 rok - 3.042.540,25)	800.924,80
RAZEM		1.713.131,23

WYDATKI PONIESIONE NA INWESTYCJE OD I – VIII / 2010

Placówka	Nazwa inwestycji	Wartość
Szkoła Podstawowa Nr 7	budowa boisk sportowych WPI 070207	131.879,41
Szkoła Podstawowa Nr 3	niskoenergetyczne budynki użyteczności publicznej - Termomodernizacja WPI 07020301	508.000,00
Szkoła Podstawowa Nr 1 i 7	rządowy program "Radosna Szkoła" - szkolne place zabaw	8.000,00
Przedszkole Nr 5	niskoenergetyczne budynki użyteczności publicznej - Termomodernizacja WPI 070105	198.973,83
RAZEM		846.853,24

WYDATKI PONIESIONE NA REMONTY OD IX – XII/09

Placówka	Wartość
Przedszkole Publiczne nr 1	4.739,17
Przedszkole Publiczne nr 4	3.153,44
Przedszkole Publiczne nr 5	4.707,30
Przedszkole Publiczne nr 7	5.044,01
Przedszkole Publiczne nr 9	6.559,54
Przedszkole Publiczne nr 10	2.304,25
Przedszkole Publiczne nr 11	2.908,45
Żłobek Miejski	1.680,94
Miejski Zespół Szkół	36.920,90
Gimnazjum nr 2	5.341,38
Gimnazjum nr 3	22.689,39
Szkoła Podstawowa nr 1	8.473,35
Szkoła Podstawowa nr 3	15.223,33
Szkoła Podstawowa nr 7	4.888,09
RAZEM	124.633,54

WYDATKI PONIESIONE NA REMONTY OD I - VIII/10

Placówka	Wykonany remont	Wartość
Szkoła Podstawowa Nr 1		5.069,67
	renowacja parkietu	2.233,94
	naprawa oświetlenia	1.449,66
	roboty dekarско blacharskie	1.386,07
Szkoła Podstawowa Nr 3		4.463,05
	remont podłóg	2.214,99
	remont instalacji elektr. i sanit.	2.248,06
Gimnazjum Nr 1		25.986,55
	wymiana rynien	1.03.2000
	parkiet na sali gimnastycznej	899,99
	wymiana podłóg (korytarze)	22.086,56
Gimnazjum Nr 2		2.361,47
	remont instalacji elektrycznej	1.683,60
	renowacja parkietu	677,87
Przedszkole Nr 1		1.402,58
	naprawa czujników ruchu	999,98
	naprawa oświetlenia	402,6
Przedszkole Nr 5		2.990,39
	renowacja parkietów	2.990,39

Przedszkole Nr 9		8.826,36
	cyklinowanie parkietów	5.711,99
	remont wentylatora i oświetlenia	2.584,25
	czyszczenie kanalizacji	530,12
Przedszkole Nr 10		2.275,3
	rozbudowa systemu alarmowego	2.275,30
RAZEM		53.375,37

WYDATKI PONIESIONE NA POKRYCIE KOSZTÓW DOTACJI NA UCZNIÓW UCZĘSZCZAJĄCYCH DO PRZEDSZKOLI NIEPUBLICZNYCH W ROKU SZKOLNYM 2009/2010

Wydatki poniesione na pokrycie kosztów dotacji nauczania religii oraz uczniów uczęszczających do przedszkoli niepublicznych w roku szkolnym 2009/2010

Placówki		Wydatki IX - XII/2009			Wydatki I - VIII/2010			Razem
		Wydatki	wyrównania	zwrot dotacji	wydatki	Wyrównania	Zwrot dotacji	
1	SOSNOWIEC (Przedszkole Niepubliczne – Prywatne Przedszkole im. Kubusia Puchatka oraz Niepubliczne Przedszkole „Elfik”	15 350,76			27 290,24			42 641,00
2	KATOWICE (Przedszkole Niepubliczne – Społeczne Przedszkole Artystyczne Fundacji im. Krystyny Rudkowskiej					347,60		347,60
3	KATOWICE (Kościół Zieloności iątkowy Zbór „BETANIA”		294,16		659,28	0,76		954,20
4	SOSNOWIEC (Adwentyści Dnia Siódmego		682,04		1 470,56			2 152,60
5	BĘDZIN (Przedszkola Niepubliczne – Przedszkole Artystyczne BTM „Dominanta” oraz Prywatne Przedszkole „U BUNIA”	2 270,00			5 278,00			7 548,00
6	CZELADŹ (Punkt Przedszkolny im. „Papy Smerfa”	15 952,32			33 118,92		886,24	48 185,00
7	DĄBROWA GÓRNICZA (Wspólnota Kościołów Chrystusowych		154,24		327,52	6,36		488,12
8	KATOWICE (Kościół Chełcijan Baptystów		192,68		862,24	156,46		1 211,38
9	SIEMIANOWICE ŚLĄSKIE (Przedszkole Niepubliczne – „Gumisiowe Przedszkole”				3 939,36			3 939,36
10	KATOWICE (Przedszkole Publiczne – Publiczne Przedszkole Zgromadzenia Sióstr Św. Jadwigi	2 387,16			4 774,32			7 161,48
Razem		35 960,24	1 323,12		77 720,44	1 397,42	886,24	114 628,74

**PLAN
ORGANIZACYJNO-
-TECHNICZNY
AKCJI ZIMOWEJ**

2010/2011

dla Miasta Czeladź

PLAN AKCJI ZIMOWEJ

dla Miasta Czeladź

I. CZĘŚĆ OGÓLNA

1. Celem organizacji Akcji Zimowej jest:

- zabezpieczenie normalnego funkcjonowania miasta w warunkach zimowych w zakresie utrzymania bezpiecznej przejezdności na drogach miasta,
- utrzymanie w bezpiecznym stanie przejść na placach i chodnikach,
- usuwanie nadmiernej ilości masy śniegowej z poboczy jezdni, placów i chodników.

2. Przepisy prawne

- a) ustawa z dnia 8 marca 1990r. o samorządzie gminnym (tekst jednolity Dz.U. z 2001r. Nr 142, poz. 1591 z późn. zm.),
- b) ustawa z dnia 13 września 1996r. o utrzymaniu czystości i porządku w gminach (tekst jednolity Dz.U. z 2005r. Nr 175, poz. 1458 z późn. zm.),
- c) ustawa z dnia 21 marca 1985r. o drogach publicznych (tekst jednolity Dz.U. z 2007r. Nr 19, poz. 115 z późn. zm.)
- d) uchwała Nr LXXI/1053/2006 Rady Miejskiej w Czeladzi z dnia 13 czerwca 2006r. w sprawie Regulaminu utrzymania czystości i porządku na terenie gminy Czeladź z późniejszymi zmianami wprowadzonymi uchwałą nr LXXIX/1168/2006 z dnia 19.10.2006r.,
- e) Rozporządzenie Ministra Środowiska z dnia 27 października 2005 r. w sprawie rodzajów i warunków stosowania środków, jakie mogą być używane na drogach publicznych oraz ulicach i placach.

3. Określenie zadań niezbędnych do prowadzenia Akcji Zimowej.

Dla spełnienia podstawowych celów organizacji Akcji Zimowej do zadań szczegółowych tej Akcji należy:

3.1. Zabezpieczenie, przechowywanie i przygotowanie materiałów szorstkich i środków chemicznych do zwalczania śliskości na jezdniach, placach i chodnikach w okresie jesienno-zimowym.

3.2. Przygotowanie do pełnej sprawności sprzętu i taboru specjalistycznego do prowadzenia Akcji Zimowej.

3.3. Zabezpieczenie w niezbędną ilość narzędzi i kadr do zwalczania śliskości na jezdniach, placach i chodnikach.

3.4. Zabezpieczenie w niezbędną ilość środków transportowych załadowczych do usuwania nadmiaru masy śniegowej.

3.5. Przygotowanie i ustawienie skrzyń z materiałami szorstkimi w miejscach niebezpiecznych

3.6. Zwalczanie śliskości na jezdniach, placach i chodnikach przede wszystkim przy użyciu piasku i innych materiałów szorstkich poprzez:

- a) zwalczanie powstałej gołedzi na jezdniach, placach i chodnikach
- b) zapobieganie zlodowaceniu i ubijaniu śniegu na jezdniach i chodnikach.

3.7. Usuwanie z jezdni masy śniegowej.

3.8. Usuwanie nadmiernej masy śniegowej z poboczy jezdni.

3.9. Usuwanie nadmiernej masy śniegowej z placów i chodników.

4. Ustalenie podziału ulic, chodników i placów wg kolejności standardów utrzymania.

Biorąc pod uwagę natężenie ruchu drogowego na poszczególnych ulicach, a w szczególności trasy komunikacji miejskiej ustala się następujący zakres zimowego utrzymania:

1. drogi do utrzymania w III standardzie według Załącznika Nr 1
2. drogi do utrzymania interwencyjnego według załącznika nr 2
3. chodniki, schody, kładki dla pieszych, parkingi - według Załącznika Nr 3
4. przystanki komunikacji miejskiej – według załącznika Nr 4
5. wykaz miejsc niebezpiecznych – według załącznika Nr 5
6. wykaz miejsc ustawienia pojemników na piasek do Akcji Zima – według załącznik Nr 6

5. Ustalenie rodzaju wykonywanych czynności dla usunięcia skutków zmian atmosferycznych.

Dla zabezpieczenia przejezdności na drogach miasta ustala się do wykonania następujące czynności, mające na celu usunięcie skutków zmian atmosferycznych:

5.1. Utrzymanie dróg w III standardzie:

- a) jezdnia powinna być odśnieżona na całej długości i szerokości,
- b) jezdnia powinna być posypywana na skrzyżowaniach z drogami z przejazdami kolejowymi i tramwajowymi, na odcinkach o pochyleniu > 4%, przystankach autobusowych (w tym zatoki autobusowe),
- c) mogą wystąpić niewielkie utrudnienia dla samochodów osobowych,
- d) odśnieżanie musi być podjęte w takim czasie, aby luźny śnieg nie leżał dłużej niż 6 godziny a zasy lokalnie nie dłużej niż 6 godzin po ustaniu opadów.

5.2. Interwencyjne utrzymanie dróg

Drogi utrzymywane interwencyjnie to drogi o znaczeniu lokalnym, odśnieżane w zależności od potrzeb. W miejscach zasp odśnieżony, co najmniej jeden pas ruchu z wykonaniem mijanek. Dopuszcza się występowanie śniegu luźnego, zajeżdżonego, naboju śnieżnego

5.3. Utrzymanie innych miejsc:

- a) nawierzchnia ciągów pieszych powinna być odśnieżona i posypywana na całej długości i szerokości co najmniej 1,5 m odśnieżanie musi być podjęte w takim czasie, aby luźny śnieg nie zalegał i utrudniał pieszym przejście,
- b) do zwalczania śliskości należy używać piasku, żuźla a w szczególnych sytuacjach soli,
- c) dopuszcza się wystąpienie ubitego śniegu, przy jednoczesnym zastosowaniu materiałów uszorstniających,
- d) w pierwszej kolejności muszą być posypywane schody, pochylnie oraz chodniki o dużym spadku a także kładki dla pieszych nad rzeką,
- e) odśnieżanie chodników należy prowadzić w taki sposób, aby nadmiar zgarniętego śniegu nie był spychany na jezdnię
- f) zwalczanie śliskości na chodnikach i placach, zgarnianie z chodników i placów masy śniegowej

6. Wyznaczenie miejsc niebezpiecznych

Wyznacza się miejsca, w których w czasie prowadzenia Akcji Zimowej występują utrudnienia. Miejsca te to:

ostre zakręty, strome podjazdy, wiadukty, mosty, odcinki ulic przy rzece oraz inne miejsca na jezdni, na których występują oblodzenia większe niż na pozostałych odcinkach jezdni.

Wykaz niebezpiecznych miejsc na terenie miasta, na których stosowane będą środki chemiczne (sól, chlorek wapnia) podany jest w załączniku Nr 5. Pozostałe nie wymienione w wykazie miejsca zabezpieczone będą przez stosowanie środków szorstkich (piasek, żużel), a w przypadku zaśnieżenia będą odplużane.

7. Sposób zabezpieczenia miejsc niebezpiecznych

Dla zabezpieczenia miejsc niebezpiecznych ustala się, że na skrzyżowaniach ustawionych zostanie 10 skrzyń z materiałami szorstkimi. Skrzynie powinny być zabezpieczone tak, aby materiały szorstkie nie były narażone na bezpośredni wpływ warunków atmosferycznych.

Wykaz rozmieszczenia skrzyń stanowi Załącznik Nr 6. Poza tym skrzynie powinny być odpowiednio oznakowane i zapas materiałów w nich zgromadzonych sukcesywnie uzupełniany.

8. Wymagania dotyczące materiałów używanych do zwalczania śliskości:

- a) piasek naturalny uziarnienie 0,1-1 mm; ziarna nie mogą zawierać żadnych składników spoistych
- b) żużel – 0-4mm
- c) solanka – średnio stężenie 20-25 %
- d) sól – ziarna o wym. do 5mm, wilgotność do 0,1%

9. Wytyczne do przestrzegania przy stosowaniu środków chemicznych w celu zwalczania skutków zimy.

W trakcie prowadzenia akcji zimowej należy dążyć do ograniczenia możliwości ubocznego oddziaływania środków chemicznych. W tym celu należy:

- a) nie stosować środków chemicznych na nawierzchniach o spodzie cementowym oraz na nawierzchniach przypuszczalnie spękanych i zagrożonych przełomami. Na spękanych nawierzchniach z betonów cementowych dopuszcza się stosowanie środków szorstkich do zapobiegania powstania śliskości zimowej.
- b) przestrzegać, aby części przy krawężnikach jezdni i studzienki kanalizacyjne były w okresie zimowym dokładnie oczyszczone ze śniegu i błota pośniegowego oraz lodu, ponieważ musi być zapewniony spływ z jezdni wody powstałej z topniejącego śniegu i lodu.
- c) ściśle przestrzeganie jednorazowych dawek wysypywania na jezdniach środków chemicznych zalecanych w technologii
- d) ściśle przestrzegać, aby szerokość rozrzutu środków chemicznych na jezdnię sprzętem do ich posypywania stanowiła maksymalnie 0,9 szerokości jezdni.
- e) nie stosować środków chemicznych do topnienia śniegu na jezdniach jako samoistnego sposobu usuwania śniegu.
- f) dążyć do szerokiego stosowania akcji profilaktycznej.
- g) nie składować śniegu z zawartością środków chemicznych pod drzewami lub na trawnikach.
- h) nie dopuszczać do powstania błota pośniegowego na jezdniach.
- i) nie dopuszczać do stosowania środków chemicznych na chodnikach.

- j) przy usuwaniu nadmiaru masy śniegowej z poboczy jezdni, chodników i placów sprzętem mechanicznym nie uszkodzić zasadzonych drzew i krzewów jak również rabat kwiatowych.

10. Prowadzenie Akcji Zimowej w warunkach bardzo obfitych opadów śniegu.

W przypadku wystąpienia bardzo obfitych opadów śniegu przedsiębiorstwo odpowiedzialne za prowadzenie Akcji Zima zobowiązane jest do zapewnienia dodatkowego sprzętu w celu udroźnienia wszystkich dróg i dojazdów do zabudowań. Drogi, które przewidziane są do utrzymania interwencyjnego powinny być udroźnione w ciągu 48 godzin od ustania opadów śniegu.

Przy wystąpieniu powyższych warunków może zaistnieć konieczność wywozu nadmiaru masy śniegowej z dróg i chodników przy zwartej zabudowie mieszkaniowej.

II. ORGANIZACJA AKCJI ZIMOWEJ

Ośrodki kierowania Akcją Zimową.

- a) **Służba Stałego Dyżuru** z siedzibą w Urzędzie Miasta w Czeladzi przy ul. Katowickiej 45, dyżur całodobowy pod nr tel. (32) 763-36-97, (32) 763-79-64 jako koordynator Akcji Zimowej.

Do jego zadań należy w szczególności:

- koordynacja działań w zakresie usuwania awarii wod.-kan. c.o. energetycznych
 - przyjmowanie wszelkich interwencji dotyczących sytuacji w mieście i przekazywanie ich właściwym jednostkom do realizacji,
- b) **Dział Gospodarki Komunalnej** w siedzibie bazy **Miejskiego Zarządu Gospodarki Komunalnej w Czeladzi** odpowiedzialnego za zimowe utrzymanie dróg i chodników - ul. Orzeszkowej 12, tel. (32) 269-61-22 w godzinach 7:00 - 15:00.

III. SZCZEGÓŁOWE OBOWIĄZKI MIEJSKIEGO ZARZĄDU GOSPODARKI KOMUNALNEJ W CZELADZI.

- prowadzenie akcji zimowej oraz nadzór nad przebiegiem całości akcji zimowej na drogach gminnych,
- wystąpienie do administracji budynków mieszkalnych oraz innych instytucji z przypomnieniem o obowiązkach w zakresie oczyszczania chodników, ulic i placów,
- nadzór nad pracą pogotowia zimowego zgodnie z niniejszym planem,
- utrzymywanie stałego kontaktu ze Służbą Stałego Dyżuru i Strażą Miejską,
- posiadanie aktualnych informacji o prognozach pogody z Instytutu Meteorologii i Gospodarki Wodnej oraz rejestrowanie lokalnych warunków atmosferycznych,
- bieżące patrolowanie ulic i podejmowanie decyzji w sprawie przystąpienia do akcji zimowej,
- przyjmowanie interwencji od Dyspozytora Służby Stałego Dyżuru i Straży Miejskiej, Policji oraz innych jednostek jak również innych osób o aktualnych stanach jezdni na ulicach miasta i kierowanie w razie potrzeby ekip roboczych pogotowia do oczyszczania ulic ze śniegu i zwalczania śliskości,

IV. SZCZEGÓŁOWE OBOWIĄZKI STRAŻY MIEJSKIEJ W CZELADZI.

- prowadzenie profilaktycznej i represyjnej akcji wobec właścicieli i administratorów nie wywiązujących się ze swoich obowiązków utrzymania porządku i czystości przy administrowanych posesjach zgodnie z obowiązującymi w tym zakresie przepisami, w szczególności w sprawie odśnieżania chodników przyległych do dróg publicznych
- bezpośrednie interweniowanie do Powiatowego Zarządu Dróg oraz Generalnej Dyrekcji Dróg Krajowych i Autostrad w związku ze stanem dróg będących w ich zarządzie
- kontrola stanu przejezdności dróg i miejsc niebezpiecznych (skrzyżowania, podjazdy, zjazdy, mosty, przejścia dla pieszych)
- przekazywanie informacji do punktu dyspozytorskiego celem szybkiej likwidacji ewentualnych zagrożeń.

UWAGA

Droga krajowa DK 94 (ul. Będzińska i ul. Staszica) utrzymywana jest na zlecenie Generalnej Dyrekcji Dróg Krajowych i Autostrad Oddział w Katowicach – dyżur pełniony jest pod nr tel. **(0-32) 6741 - 050** w Punkcie Magazynowym w Wojkowicach Kościelnych.

Informacje można również kierować do Rejonu w Zawierciu tel. (32) 67-234-27

Natomiast drogi powiatowe znajdują się na utrzymaniu Powiatowego Zarządu Dróg w Będzinie z siedzibą w Rogoźniku.

Dyżur dotyczący zimowego utrzymania dróg powiatowych na terenie powiatu będzińskiego pełniony jest w pod nr tel. (32) 287 75 19.

Wykaz załączników do Planu

- Załącznik nr 1 - drogi do utrzymania w III standardzie
- Załącznik nr 2 – drogi do utrzymania interwencyjnego
- Załącznik nr 3 - chodniki, schody, kładki dla pieszych i parkingi
- Załącznik nr 4 – przystanki komunikacji miejskiej
- Załącznik nr 5 - wykaz miejsc niebezpiecznych
- Załącznik nr 6 - wykaz miejsc ustawienia pojemników na piasek

Drogi do utrzymania w III STANDARDZIE

L.p.	Nazwa ulicy	długość (mb)	powierzchnia (m2)
1.	Aleja Róż	459	2 770
2.	Bema	259	1 820
3.	Betonowa	440	2 640
4.	Będzińska (od Rynek do starej Grodzieckiej)	150	800
5.	Boczna	273	1 732
6.	Bratków	103	629
7.	Bytomska	1 030	7 800
8.	Cmentarna	427	2 276
9.	Czysta	155	465
10.	Daleka	776	3 460
11.	Dojazd	263	1 570
12.	Górnicza	372	2 443
13.	Handlowa	1 265	8 900
14.	Kilińskiego	516	3 007
15.	Kombatantów (od Grodzieckiej do Ogrodowej)	652	4 564
16.	Kosmonautów	539	3 297
17.	Kościelna	98	482
18.	Krótką	223	1 380
19.	17. Lipca	200	1 200
20.	11. Listopada	150	900
21.	21. Listopada	350	2 100
22.	Lwowska	228	1 379
23.	Mickiewicza	555	3 859
24.	Mieczyków	288	1 728
25.	Modrzejowska	108	668
26.	Niecała	157	875
27.	Niwa	308	2 182
28.	Norwida (od Robotniczej do Wiejskiej)	294	945
29.	Ogrodowa	1 005	6 986
30.	Orzeszkowej	500	1 500
31.	Piaskowa	991	7 288
32.	Pieńkowskiego	457	2 742
33.	Polna	271	1 379
34.	Powstańców Śl.	125	750
35.	Przełajska	1 896	10 764
36.	Robotnicza	573	2 298
37.	Rolnicza	361	1 083
38.	Równoległa	660	4 620
39.	Rynek (od Bytomskiej do Będzińskiej)	125	1 275
40.	Rynek i Rynkowa	280	1 410
41.	Siemianowicka	865	5 190
42.	Skłodowskiej	390	2 340
43.	Słowiańska	440	2 640
44.	Spacerowa (koło szkoły)	260	1 040
45.	Stalowa	190	1 140
46.	Storczyków	270	1 350
47.	Strzelecka	447	2 259
48.	27. Stycznia	563	4 474
49.	Szkolna	250	1 250
50.	3-ci Szyb	1 924	9 795
51.	Tulipanów	240	1 440
52.	Trznadła	248	1 815

53. Waryńskiego (odcinek pomiędzy 11.Listopada a Szkolną)	150	750
54. Wesoła	58	290
55. Wiosenna	902	6 855
56. Wspólna	409	2 454
57. Wyspiańskiego	670	2 000
58. Zacisze	151	764
59. Zielona	280	985
60. Zwycięstwa	429	3 559
61. Żytnia	381	2 605
62. dojazd do OSP	80	480
63. drogi przy Pałacu Ślubów	260	780
64. drogi przy U.M.	214	3 437
Razem:	27 953	167 658

Drogi do utrzymania INTERWENCYJNEGO

L.p.	Nazwa ulicy	długość (mb)	powierzchnia (m ²)
1.	Armii Krajowej	356	997
2.	Asfaltowa	140	980
3.	Astrów	302	764
4.	Batorego	170	1 095
5.	Boguckiego	339	1 998
6.	Broniewskiego	317	951
7.	Brynicka	194	1 164
8.	Brzechwy	150	760
9.	Brzozowa	237	995
10.	Buczka	256	1 446
11.	Chmielna	1 236	6 180
12.	Chopina	238	1 352
13.	Ciasna	60	180
14.	Cicha	110	565
15.	Ciołkowskiego	616	3 500
16.	Czarnomskiego	176	1 052
17.	Czeczotta	126	511
18.	Górna	240	2 873
19.	Graniczna	571	4 216
20.	Harcerska	310	1 550
21.	Jasna	73	290
22.	Kacza	91	427
23.	Kamienna	208	683
24.	Klonowa	148	524
25.	Konopnickiej	328	907
26.	Kopernika	588	2 426
27.	Krakowska	192	1 802
28.	Krasickiego	142	596
29.	Krzywa	148	968
30.	Lipowa	142	596
31.	Lotnicza	242	781
32.	Łączkowa	444	2 664
33.	Łączna	189	628
34.	Madera	2 211	13 266
35.	M.Auby	837	7 982
36.	Małobądzka	1 216	4 840
37.	Matejki	261	1 096
38.	Miła	233	907
39.	Moniuszki	144	837
40.	Nadrzeczna	23	92
41.	Narutowicza	288	1 699
42.	Nowa	268	1 344
43.	Okrzei	153	731
44.	Piastowska	596	2 740

45.	Płocka	120	726
46.	Podwalna	112	530
47.	Poprzeczna	116	638
48.	Powstania Styczniowego	172	1 032
49.	Promyka	241	892
50.	Prosta	760	4 571
51.	Prusa	495	1 881
52.	Pułaskiego		
53.	Pusta	224	1 350
54.	Reja	190	873
55.	Rzemieślnicza	208	683
56.	Sadowa	68	340
57.	Saturnowska	788	4 080
58.	Sienkiewicza	215	1 075
59.	Skorupki	338	1 460
60.	Słoneczna	218	778
61.	Słowackiego	97	582
62.	Sobieskiego	250	1 663
63.	Spacerowa (od Krótkiej do końca)	450	2 700
64.	Spokojna	287	1 270
65.	Sportowa	566	3 452
66.	Spółdzielcza	252	890
67.	Staropogońska	650	1 560
68.	Stawowa	192	1 116
69.	Sułkowskiego	121	726
70.	Szarych Szeregów	67	553
71.	Szyb Jana	822	4 436
72.	Ślepa	336	1 992
73.	3 Kwietnia	455	3 210
74.	35-lecia (od Równoległej do Kościoła Św. Wojciecha)	275	1 650
75.	35-lecia (od Równoległej przy wymiennikowi ciepła)	100	600
76.	Topolowa	230	765
77.	Walna	50	150
78.	Wapienna	158	629
79.	Warszawska	130	624
80.	Wąska	221	710
81.	Węglowa	284	1 078
82.	Wojciechowskiego	253	1 518
83.	Wybickiego	156	936
84.	Zamiejska	517	1 965
85.	Związku Orła Białego	90	270
86.	Żabia	156	794
87.	Żeromskiego	304	1 730
88.	Żwirki i Wigury	232	1 417

Razem:

27 275

141 850

Chodniki, schody, kładki dla pieszych, parkingi do zimowego utrzymania

L.p.	Nazwa ulicy	powierzchnia (m ²)
chodniki:		
1.	chodnik przy Placu Konstytucji (przejście od świateł do 1.Maja)	275
2.	Grodziecka "stara" (od Kombatantów do schodów)	400
3.	Grodziecka przy targowisku (do słupków)	650
4.	Grodziecka wzdłuż ogrodzenia Zespołu Szkół nr 1	500
5.	Katowicka (od Gim. nr2 do przejazdu kolejowego)	2 500
6.	Nowopogońska (k.Pawilonu)	1 000
7.	1.Maja + Bytomska (od 1.Maja do Rynku)	2 000
8.	od kładki Staszica do Kilińskiego	200
9.	Rynek	1 500
10.	Szpitalna	4 000
11.	Urząd Miasta	820
12.	Staszica	4 000
13.	Dehnelów	400
schody		
1.	przy Urzędzie Miasta wraz z placem	700
2.	Staszica przy Komisariacie Policji	70
3.	z ul. Bocznej do Bytomskiej i do Kilińskiego	200
4.	od Rynkowej do Staszica	40
5.	Staszica przy Szkole Nr 3	540
6.	od Legionów do Sportowej	150
7.	od Kombatantów do targowiska	100
8.	od ul. Związku Białego do pętli tramwajowej	70
9.	Kamienna	30
10.	od Bytomskiej do Kilińskiego (kapliczka)	20
11.	Nowopogońska "betony"	40
12.	od Staszica do Kilińskiego (przy skrzyżowaniu)	40
13.	od ul. Górniczej do parku Grabek	70
14.	Schody os. 35 lecia k. przedszkola nr 4	60
Kładki (nad rzeką Brynicą) wraz ze schodami		300
1.	na moście (CPN)	
2.	ul. Dehnelów	
3.	do parku Grabek	
4.	Szkoła Nr 4	
5.	do CKS-u	
6.	Staszica- Nadrzeczna	
Parkingi		
	przy Urzędzie Miasta	3 437
	przy ul. Kościelnej	350
	przy ul. Rynkowej	800
	przy ul. Szpitalnej k. Szpitala	812
	przy Szpitalnej koło budynku 51(sklep "Żabka")	800
Razem:		26 874

Przystanki

	Nazwa ulicy	Lokalizacja	uwagi
1.	Będzińska	ZIK	słupek
2.		REAL - w stronę Będzina	1 wiata
3.		REAL - w stronę Centrum	1 wiata
4.		REAL - tramwajowy	1 wiata
5.	Borowa	na górze w stronę Piasków	słupek
6.		na górze w stronę Centrum	1 wiata
7.		na dole w stronę Piasków	1 wiata
8.		na dole w stronę Centrum	słupek
9.	Dehnelów	NOT w stronę KWK	1 wiata
10.		NOT w stronę Katowickiej	1 wiata
11.		KWK w stronę Legionów	1 wiata
12.		KWK w stronę Katowickiej	1 wiata
13.	Grodziecka	Szkoła w stronę Grodźca	1 wiata
14.		Szkoła w stronę Centrum	1 wiata
15.		za mostem	słupek
16.	Handlowa	skrzyżowanie z Będzińską	1 wiata
17.		na wysokości Firmy Man w stronę Będzina	słupek
18.		na wysokości Firmy Man w stronę Katowic	słupek
19.	Katowicka	Szkoła Nr 4 w stronę Katowic	1 wiata
20.		Szkoła Nr 4 w stronę Centrum	słupek
21.		most w stronę Katowic	1 wiata
22.		most w stronę Centrum	1 wiata
23.		Józefów w stronę Katowic	1 wiata
24.		Józefów w stronę Centrum	słupek
25.	Kombatantów	pętla tramwajowa	1 wiata
26.		pętla tramwajowa	słupek
27.		targowisko w stronę Będzina	1 wiata
28.		targowisko w stronę pętli	słupek
29.	Kościuszki	w stronę Sikorskiego	słupek
30.		w stronę Francuskiej	1 wiata
31.	Legionów	w stronę KWK	1 wiata

32.		w stronę Staszica	słupek
33.	1.Maja	w stronę Katowic	1 wiata
34.		w stronę Centrum	1 wiata
35.	Nowopogońska	Cmentarz w stronę Centrum	słupek
36.		Cmentarz w stronę Sosnowca	1 wiata
37.		ERG w stronę Centrum	1 wiata
38.		ERG w stronę Sosnowca	1 wiata
39.		Batorego w stronę Centrum	1 wiata
40.		Batorego w stronę Sosnowca	1 wiata
41.		Piaski przy Biedronce	1 wiata
42.		Piaski przy Lidlu	1 wiata
43.		Piaski Dziekana w stronę Centrum	1 wiata
44.		Piaski Dziekana w stronę Sosnowca	1 wiata
45.	Reymonta	przy szkole	słupek
46.	Sikorskiego	w stronę Borowej	słupek
47.		w stronę Kościuszki	słupek
48.	Staszica	Marianhill w stronę Siemianowic	1 wiata
49.		Marianhill w stronę Centrum	1 wiata
50.		wodociągi w stronę Siemianowic	1 wiata
51.		wodociągi w stronę Centrum	1 wiata
52.	Szpitalna	skrzyżowanie z Tuwima	1 wiata
53.		w stronę Wojkowicka Pieńkowskiego	1 wiata
54.		w stronę Katowic przy Bytomskiej	1 wiata
55.	Tuwima	skrzyżowanie ze Szpitalną	słupek
56.	Wiejska	w stronę Będzina	1 wiata
57.		w stronę Centrum	2 wiaty
58.	Wojkowicka	Szpital w stronę Wojkowic	1 wiata
59.		Szpital w stronę Centrum	1 wiata
60.		pętla w stronę Wojkowic	1 wiata
61.		pętla w stronę Centrum	2 wiaty
62.		Cmentarz w stronę Wojkowic	1 wiata
63.		Cmentarz w stronę Centrum	1 wiata

Zakres utrzymania przystanków obejmuje:

- przystanek ze słupkiem - po 10 mb od słupka w jedną i drugą stronę na szerokość chodnika
- przystanek z wiatą - po 10mb od bocznych ścian wiaty na szerokość chodnika wraz z poboczem + odcinek za wiatą na szerokość 1mb
- opróżnienie kosza na śmieci

Wykaz miejsc niebezpiecznych obsługiwanych do końca sezonu zimowego

I. Skrzyżowania

1. Modrzejowska – Staszica
2. Bema – Zwycięstwa
3. Bema – Płocka
4. Nowopogońska - Żytnia
5. Bytomska - 1-go Maja

II. Ulice

1. Cmentarna - cała
2. Boczna do Bytomskiej
3. Boczna do Przełaskiej
4. Katowicka - wjazd i wyjazd z U.M.
5. Katowicka - od kładki do Rynku
6. Bytomska - podjazd do Rynku

**Wykaz miejsc ustawienia pojemników
na piasek do Akcji Zimowej**

1. Rynek - przy Totolotku	1 szt
2. Szpitalna naprzeciwko budynku nr 5	1 szt
3. Katowicka - przy Urzędzie Miejskim	1 szt
4. Katowicka - szkoła Gimnazjum nr 2	1 szt
5. Katowicka - Dehnelów (kładka)	1 szt
6. Nowopogońska - Wiejska	1 szt
7. Staszica - schody do ul. Kilińskiego	1 szt
8. Staszica - przy Szkole Podstawowej Nr 3	1 szt
9. 1 Maja - przystanek autobusowy w stronę Sosnowca	1 szt
10. Kombatantów - przy pętli tramwajowej	1 szt

RAZEM - 10szt

**Wykaz miejsc niebezpiecznych
Akcja Zima na terenie Czeladzi
DROGI POWIATOWE**

1. ul. Borowa - podjazd
2. ul. Nowopogońska - Reymonta
3. ul. Szpitalna - Bytomska
4. ul. Bytomska - podjazd do Rynku
5. ul. Dehnelów - Katowicka
6. ul. Dehnelów - od przystanku na wys. NOT do Biedronki
7. ul. Reymonta - Modrzejowska

**Uchwała Nr.....
Rady Miejskiej w Czeladzi
z dnia**

**w sprawie: umieszczenia tablicy upamiętniającej gen. Włodzimierza Potasińskiego
Dowódcę Wojsk Specjalnych, który zginął w katastrofie lotniczej pod Smoleńskiem
w dniu 10 kwietnia 2010 r.**

Na podstawie art. 18 ust. 2 pkt. 13 ustawy z dnia 8 marca 1990r. o samorządzie gminnym (tj. Dz. U. z 2001r. Nr 142, poz. 1591, z późniejszymi zmianami)

**Rada Miejska w Czeladzi
uchwala co następuje:**

§ 1

1. Rada Miejska postanawia umieścić tablicę upamiętniającą gen. Włodzimierza Potasińskiego Dowódcę Wojsk Specjalnych, który zginął w katastrofie lotniczej pod Smoleńskiem w dniu 10 kwietnia 2010 r.
2. Tablica zostanie umieszczona na ścianie kościoła pw. św. Stanisława Biskupa Męczennika w Czeladzi .

§ 2

Napis na płycie będzie w języku polskim:

"W KATASTROFIE LOTNICZEJ POD SMOLEŃSKIEM,
ZGINĄŁ 10 KWIETNIA 2010 ROKU
URODZONY W CZELADZI
GEN. WŁODZIMIERZ POTASIŃSKI
DOWÓDCA WOJSK SPECJALNYCH
CZEŚĆ JEGO PAMIĘCI!
CZELADZIANIE
TABLICĘ POŚWIĘCONO I ODSŁONIĘTO 11 LISTOPADA 2010 ROKU

§ 3

Koszty wykonania płyty i jej montażu poniesie gmina Czeladź.

§ 4

Wykonanie uchwały powierza się Burmistrzowi Miasta Czeladź.

§ 5

Uchwała wejdzie w życie z dniem podjęcia.

**Uchwała Nr /2010
Rady Miejskiej w Czeladzi**

z dnia 28 października 2010 roku

w sprawie zmian w budżecie miasta na 2010 rok

Na podstawie art. 18 ust.2 pkt. 4, i art. 51, 57, 58 ustawy z dnia 8 marca 1990 roku o samorządzie gminnym (tekst jednolity Dz. U .Nr 142 z 2001 roku, poz.1591 z późniejszymi zmianami) oraz art. 211, 212, 214, 217, 218, 219, 222 ustawy z dnia 27 sierpnia 2009 roku o finansach publicznych (Dz. U. Nr 157 z 2009 r., poz. 1241)

**Rada Miejska w Czeladzi
uchwala:**

§ 1

1. Zwiększa się plan dochodów budżetu miasta – o kwotę **8 710,00 zł, w tym:**
- dochody bieżące o kwotę – 8 710,00 zł.
2. Zmniejsza się plan dochodów budżetu miasta o kwotę **219 850,00 zł, w tym:**
- dochody bieżące o kwotę – 219 850,00 zł.

zgodnie z załącznikiem nr 1 do niniejszej uchwały

§ 2

1. Zwiększa się plan wydatków budżetu miasta – o kwotę **87 390,00 zł, w tym:**
- wydatki związane z realizacją statutowych zadań – 8 710,00 zł,
- wynagrodzenia i składki od nich naliczane – 78 680,00 zł,
2. Zmniejsza się plan wydatków budżetu miasta o kwotę – **298 530,00 zł, w tym:**
- wydatki związane z realizacją statutowych zadań – 219 850,00 zł,
- wynagrodzenia i składki od nich naliczane – 19 230,00 zł,
- wydatki inwestycyjne – 59 450,00 zł.

zgodnie z załącznikiem nr 2 do niniejszej uchwały

§ 3

W uchwale nr LX/1002/2009 z dnia 17 grudnia 2009 roku w sprawie uchwalenia Budżetu Miasta Czeladź na 2010 rok wprowadza się zmiany wynikające z § 1, 2 niniejszej uchwały:

1. § 1 uchwały nr LX/1002/2009 z dnia 17 grudnia 2009 roku otrzymuje brzmienie: Dochody budżetu gminy w wysokości **95 621 559,01 zł.**
2. § 3 uchwały nr LX/1002/2009 z dnia 17 grudnia 2009 roku otrzymuje brzmienie: Wydatki budżetu gminy w łącznej kwocie **103 802 147,60 zł.**

§ 4

Uchwala się załącznik:

nr 4 – Wieloletni Plan Inwestycyjny Miasta Czeladź na lata 2010 – 2012

do Uchwały LX/1002/200 Rady Miejskiej w Czeladzi z dnia 17 grudnia 2009 roku w sprawie Budżetu Miasta Czeladź w nowym brzmieniu określonym w załączniku do niniejszej uchwały, a poprzedni traci moc.

§ 5

Wykonanie uchwały powierza się Burmistrzowi Miasta

§ 6

Uchwała wchodzi w życie z dniem podjęcia.

UZASADNIENIE DO UCHWAŁY:

1. Załącznik nr 1 do uchwały:

- § 1 pkt. 1 dotyczy **zwiększenia** planu dochodów bieżących budżetu miasta o kwotę **8 710,00 zł**, wynikającego z:
 - darowizną i wpływami z różnych dochodów w wysokości 1 210,00 zł pozyskanych przez Szkołę nr 7 oraz większymi niż planowano wpływami z najmu pomieszczeń przez Szkołę nr 1 w wysokości 5 000,00 zł,
 - zwiększonych wpływów z odpłatności za żywienie w stołówce przy Przedszkolu nr 11 o kwotę 2 500,00 zł.

- § 1 pkt. 2 dotyczy **zmniejszenia** planu dochodów bieżących budżetu miasta o kwotę **219 850,00 zł**. Zmiany dokonuje się w związku z mniejszą niż planowano liczbą dzieci korzystających z posiłków w stołówkach szkolnych i przedszkolnych o kwotę 198 850,00 zł, oraz w Żłobku Miejskim o kwotę 21 000,00 zł.

1. Załącznik nr 2 do uchwały:

- § 2 pkt. 1 dotyczy **zwiększenia** planu wydatków budżetu miasta o kwotę **78 680,00 zł**, wynikających z:
 - Zwiększenia planu wydatków w działach 801 rozdziałach 80101, 80104, 80110 o kwotę **78 680,00 zł**, (przesunięcia między działami), w tym:
 - dział 801 rozdz. 80101 o kwotę 49 230,00 zł, z przeznaczeniem na wynagrodzenia dla nauczycieli,
 - dział 801 rozdział 80104 o kwotę 14 450,00 zł, z przeznaczeniem na wynagrodzenia nauczycieli,
 - dział 801 rozdział 80110 o kwotę 15 000,00 zł, z przeznaczeniem na wynagrodzenia nauczycieli.
 - **Zwiększenia** planu wydatków budżetu miasta o kwotę **8 710,00 zł**, wynikających z:
 - zwiększenia planu wydatków bieżących w Szkole nr 1 dział 801 rozdział 80101 o kwotę 5 000,00 zł, z przeznaczeniem na zakup wyposażenia,
 - zwiększenia planu wydatków bieżących w szkole nr 7 dział 801 rozdział 80101 o kwotę 1 210,00 zł, z przeznaczeniem na zakup wyposażenia.
 - zwiększenia planu wydatków bieżących w świetlicy przy Przedszkolu nr 11 dział 801 rozdział 80148 o kwotę 2 500,00 zł, z przeznaczeniem na zakup środków żywności

- § 2 pkt. 2 dotyczy **zmniejszenia** planu wydatków budżetu miasta o kwotę **239 080,00 zł**, wynikających z:
 - Zmniejszenia planu wydatków bieżących w dziale 854 rozdział 85401 o kwotę **19 230,00 zł**, z przeznaczeniem na wynagrodzenia dla nauczycieli (przesunięcie między działami)
 - Zmniejszenie planu wydatków majątkowych w dziale 801 rozdział 80101 o kwotę **59 450,00 zł**, z przeznaczeniem na wynagrodzenia nauczycieli. Środki przenosi się z Rządowego Programu „Radosna Szkoła” realizowanego przez szkołę nr 1
 - Zmniejszenia w dziale 801 rozdział 80148 planu wydatków bieżących o kwotę **198 850,00 zł**, w związku z mniejszą niż planowano liczbą dzieci korzystających z żywienia w świetlicach szkolnych i przedszkolnych (zmniejszenie dochodów)
 - Zmniejszenie planu wydatków bieżących w dziale 853 rozdział 85305 w wysokości **21 000,00 zł**, w związku z mniejszą niż planowano liczbą dzieci korzystających z żywienia w Żłobku Miejskim (zmniejszenie dochodów)

ZESTAWIENIE ZMIAN W DOCHODACH BUDŻETU GMINY CZELADŹ NA 2010 ROK

Dział	Treść	Zwiększenia	Zmniejszenia
801	Oświata i wychowanie	8 710,00	198 850,00
	Dochody bieżące	8 710,00	198 850,00
	Dochody z najmu i dzierżawy składników majątkowych Skarbu Państwa, jednostek samorządu terytorialnego lub innych jednostek zaliczanych do sektora finansów publicznych oraz innych umów o podobnym charakterze	5 000,00	-
	Wpływy z usług	2 500,00	198 850,00
	Otrzymane spadki, zapisy i darowizny w postaci pieniężnej	810,00	-
	Wpływy z różnych dochodów	400,00	-
853	społecznej	-	21 000,00
	Dochody bieżące	-	21 000,00
	Wpływy z usług	-	21 000,00
	RAZEM	8 710,00	219 850,00

ZESTAWIENIE ZMIAN W WYDATKACH BUDŻETU GMINY CZELADŹ NA 2010 ROK

Dział	Rozdział	Treść	Zwiększenia	Zmniejszenia
801		Oświata i wychowanie	87 390,00	258 300,00
	80101	Szkoły podstawowe	55 440,00	59 450,00
		Wydatki jednostek budżetowych, w tym na:	55 440,00	0,00
		<i>Wynagrodzenia i składki od nich naliczane</i>	49 230,00	0,00
		<i>Wydatki związane z realizacją statutowych zadań</i>	6 210,00	0,00
		Wydatki majątkowe w tym:	0,00	59 450,00
		<i>Wydatki majątkowe do których zaliczają się inwestycje i zakupy inwestycyjne, w tym na programy finansowane z udziałem środków o których mowa w art. 5 ust. 1 pkt 2 i 3, w części związanej z realizacją zadań jednostki samorządu terytorialnego</i>	0,00	59 450,00
	80104	Przedszkola	14 450,00	0,00
		Wydatki jednostek budżetowych, w tym na:	14 450,00	0,00
		<i>Wynagrodzenia i składki od nich naliczane</i>	14 450,00	0,00
	80110	Gimnazja	15 000,00	0,00
		Wydatki jednostek budżetowych, w tym na:	15 000,00	0,00
		<i>Wynagrodzenia i składki od nich naliczane</i>	15 000,00	0,00
	80148	Stołówki szkolne i przedszkolne	2 500,00	198 850,00
		Wydatki jednostek budżetowych, w tym na:	2 500,00	198 850,00
		<i>Wydatki związane z realizacją statutowych zadań</i>	2 500,00	198 850,00
853		Pozostałe zadania w zakresie polityki społecznej	0,00	21 000,00
	85305	Żłobki	0,00	21 000,00
		Wydatki jednostek budżetowych, w tym na:	0,00	21 000,00
		<i>Wydatki związane z realizacją statutowych zadań</i>	0,00	21 000,00
854		Edukacyjna opieka wychowawcza	0,00	19 230,00
	85401	Świetlice szkolne	0,00	19 230,00
		Wydatki jednostek budżetowych, w tym na:	0,00	19 230,00
		<i>Wynagrodzenia i składki od nich naliczone</i>	0,00	19 230,00

ZMIANY OGÓŁEM	87 390,00	298 530,00
---------------	-----------	------------

NAZWA PROGRAMU	WIELOLETNI PLAN INWESTYCYJNY NA LATA 2010-2012										LATA REALIZACJI PROGRAMU				KLASYFIKACJA BUDŻETOWA		ODPOWIEDZIALNY		
	LP	NAZWA	ŹRÓDŁO FINANSOWANIA	WARTOŚĆ 2010-12		WARTOŚĆ CAŁKOWITA		do 2009		2010		2011		2012		DZIAŁ		ROZDZIAŁ	
NAZWA PROGRAMU	SUMA		BUDŻET MIASTA	67 260 773	86 629 411	19 368 638			13 342 488	25 078 141	28 840 144								
			ŚRODKI OBCE	45 346 197	48 662 342	3 316 145			11 626 016	19 554 181	15 329 000								
			DOTACJE	27 289 307	29 368 205	6 237 877			6 237 877	13 811 600	7 239 830								
			KOSZTY FINANSOWE	2 203 836	2 391 204	341 021			341 021	958 494	904 321								
PRZEBUDOWA	010101	Gospodarcza Brama Śląska - uzbrojenie terenów WSE w Czeladzi - etap 1	BUDŻET MIASTA	21 152 608	21 699 545	546 937			4 722 194	8 996 328	7 434 086								
			ŚRODKI OBCE	935 000	935 000	0			500 000	435 000	0								
			DOTACJE	17 100 000	17 100 000	0			4 000 000	8 000 000	5 100 000								
			KOSZTY FINANSOWE	1 026 912	1 033 197	6 285			141 000	509 890	376 023								
	010104	Gospodarcza Brama Śląska - PSE - ul. Letnia	BUDŻET MIASTA	900 000	900 000	0			900 000	200 000	173 615	173 615							
			ŚRODKI OBCE	373 615	373 615	0			0	0	0	0							
			DOTACJE	0	0	0			1 100 000	200 000	0	0							
			KOSZTY FINANSOWE	0	0	0			0	0	0	0							
	010201	Targowisko na Starym Mieście przy ul. Grodzkiej	BUDŻET MIASTA	4 314 133	4 697 795	383 662			0	0	1 279 175	3 034 958							
			ŚRODKI OBCE	0	0	0			0	0	0	0							
			DOTACJE	3 520 680	3 520 680	0			0	0	1 380 850	2 139 830							
			KOSZTY FINANSOWE	133 929	133 929	0			0	0	42 875	91 349							
010203	Targowisko ulica Grodzka	BUDŻET MIASTA	2 500 000	2 541 480	41 480			0	0	1 000 000	1 500 000								
		ŚRODKI OBCE	0	0	0			0	0	0	0								
		DOTACJE	0	0	0			0	0	0	0								
		KOSZTY FINANSOWE	0	0	0			0	0	0	0								
STARIE MIASTO - 03	030102	ETAP II - zad. 6 ul. Pienkowskiego, Związku Orła Białego	BUDŻET MIASTA	1 270 000	1 290 000	20 000			1 270 000	0	0								
			ŚRODKI OBCE	800 000	1 113 353	313 353			800 000	14 900	0	0							
			DOTACJE	0	0	0			0	0	0	0							
			KOSZTY FINANSOWE	36 000	36 540	540			36 000	0	0	0							
	030103	Przebudowa układu drogowego ulic 1 Maja - Szpitalna - Podwalna w centrum Czeladzi	BUDŻET MIASTA	0	2 915 877	2 915 877			0	0	0								
			ŚRODKI OBCE	14 900	883 942	869 042			14 900	0	0	0							
			DOTACJE	223 877	1 517 666	1 293 789			238 777	223 877	0	0							
			KOSZTY FINANSOWE	0	59 562	59 562			0	0	0	0							
	030105	Bezpieczna komunikacja piesza	BUDŻET MIASTA	2 400 000	2 400 000	0			0	0	0	2 400 000							
			ŚRODKI OBCE	2 200 000	2 200 000	0			0	0	0	4 672 000	2 200 000						
			DOTACJE	0	0	0			0	0	0	0	0						
			KOSZTY FINANSOWE	72 000	72 000	0			0	0	0	0	72 000						
030201	Centrum Kulturalno-Społeczne Rynek 22	BUDŻET MIASTA	3 000 000	3 233 512	233 512			0	0	1 000 000	2 000 000								
		ŚRODKI OBCE	0	0	0			0	0	0	0								
		DOTACJE	0	0	0			0	0	0	0	60 000							
		KOSZTY FINANSOWE	60 000	60 000	0			0	0	0	0	0							
030205	ul. Rynek 26/28	BUDŻET MIASTA	0	10 000 000	10 000 000			0	0	5 000 000	5 000 000								
		ŚRODKI OBCE	10 000 000	10 000 000	0			0	0	0	0								
		DOTACJE	0	0	0			0	0	0	0								
		KOSZTY FINANSOWE	0	0	0			0	0	0	0								
030206	ul. Rynkowa 8	BUDŻET MIASTA	0	200 000	200 000			0	0	100 000	100 000								
		ŚRODKI OBCE	200 000	200 000	0			0	0	0	0								
		DOTACJE	0	0	0			0	0	0	0								
		KOSZTY FINANSOWE	0	0	0			0	0	0	0								
030210	Ul. Katowicka 4	BUDŻET MIASTA	0	400 000	400 000			0	0	400 000	0								
		ŚRODKI OBCE	400 000	400 000	0			0	0	0	0								
		DOTACJE	0	0	0			0	0	0	0								
		KOSZTY FINANSOWE	0	0	0			0	0	0	0								
030212	Ul. Bytomska 20	BUDŻET MIASTA	0	800 000	800 000			0	0	800 000	0								
		ŚRODKI OBCE	800 000	800 000	0			0	0	0	0								
		DOTACJE	0	0	0			0	0	0	0								
		KOSZTY FINANSOWE	0	0	0			0	0	0	0								
030301	Prace archeologiczne wraz z częściową rekonstrukcją murów miejskich	BUDŻET MIASTA	250 000	250 000	0			0	0	250 000	0								
		ŚRODKI OBCE	0	0	0			0	0	0	0								
		DOTACJE	0	0	0			0	0	0	0								
		KOSZTY FINANSOWE	7 500	7 500	0			0	0	7 500	0								
030302	Mała architektura Starego Miasta	BUDŻET MIASTA	400 000	499 999	99 999			0	0	400 000	0								
		ŚRODKI OBCE	400 000	400 000	0			0	0	0	0								
		DOTACJE	0	0	0			100 440	0	400 000	0								
		KOSZTY FINANSOWE	0	441	441			0	0	0	0								
030303	Otlina Starego Miasta - zagospodarowanie terenów Zapłocia	BUDŻET MIASTA	1 035 000	1 293 255	258 255			0	0	1 035 000	0								
		ŚRODKI OBCE	0	0	0			258 497	0	1 065 000	0								
		DOTACJE	0	0	0			0	0	0	0								
		KOSZTY FINANSOWE	30 000	30 242	242			0	0	30 000	0								

	WIELOLETNI PLAN INWESTYCYJNY NA LATA 2010-2012								LATA REALIZACJI PROGRAMU				KLASYFIKACJA BUDŻETOWA		ODPOWIEDZIALNY					
	LP	NAZWA	ŹRÓDŁO FINANSOWANIA	WARTOŚĆ 2010-2012		WARTOŚĆ CAŁKOWITA		do 2009		2010			2011			2012		DZIAŁ	ROZDZIAŁ	
				BUDŻET MIASTA	ŚRODKI OBCE	DOTACJE	KOSZTY FINANSOWE	BUDŻET MIASTA	ŚRODKI OBCE	DOTACJE	KOSZTY FINANSOWE									
SATURN - 04	040101	Cechownia	BUDŻET MIASTA		420 000		481 294		61 294		0		0		0	420 000	700	70001	ZBK	
			ŚRODKI OBCE	432 600		0	493 894		0	61 294	0	0	0	0	0	432 600				
			DOTACJE			0					0	0	0	0	0					
			KOSZTY FINANSOWE		12 600		12 600								0	12 600				
	040102	Adaptacja i przebudowa budynku Galerii Sztuki Współczesnej ELEKTROWNIA	BUDŻET MIASTA		855 000		1 265 283		410 283							855 000	700	70001	ZBK	
			ŚRODKI OBCE	880 650		0	1 290 933		410 283		0	0	0	0	880 650					
			DOTACJE			0														
			KOSZTY FINANSOWE		25 650		25 650								0	25 650				
	040103	Kompleks wież wyciągowych	BUDŻET MIASTA		1 000 000		1 067 497		67 497							1 000 000	700	70001	ZBK	
			ŚRODKI OBCE	1 000 000		0	1 067 497		67 497		0	0	0	0	0					
DOTACJE					0															
KOSZTY FINANSOWE					0															
040104	Warsztat Elektryczny	BUDŻET MIASTA		1 300 000		1 487 381		187 381							1 300 000	700	70001	ZBK		
		ŚRODKI OBCE	1 300 000		0	1 487 381		187 381		0	0	0	0	0						
		DOTACJE			0															
		KOSZTY FINANSOWE		39 000		39 000								0	39 000					
040105	Warsztat Mechaniczny	BUDŻET MIASTA		250 000		250 000		0							250 000	700	70001	ZBK		
		ŚRODKI OBCE	257 500		0	257 500		0		0	0	0	0	0						
		DOTACJE			0															
		KOSZTY FINANSOWE		7 500		7 500								0	7 500					
040201	uzbrojenie terenu kopalni Saturn (wodociąg, kanalizacja, drogi)	BUDŻET MIASTA		706 466		759 170		52 704							700 000	600	60016	ZIK Sp. z o.o./MZGK		
		ŚRODKI OBCE	1 677 466		950 000	1 730 170		52 704		956 466	950 000	0	0	721 000						
		DOTACJE			0										0					
		KOSZTY FINANSOWE		21 000		21 000								0	21 000					
INFRASTRUKTURA - 05	050101	ul. Zamiejska, Promyka, Kopernika, 27 Stycznia, Ślenkiewicza, Spacerowa	BUDŻET MIASTA		1 745 964		2 145 267		399 303						500 000	1 245 964	600/900	60016/90001	MZGK ZIK Sp. z o.o.	
			ŚRODKI OBCE	2 145 080		364 118	3 683 081		1 538 001		899 116	364 118	1 245 964			0				
			DOTACJE			0														
			KOSZTY FINANSOWE		35 000		46 208					11 208	35 000							
	050102	ul. Prosta, Piaskowa, Daleka	BUDŻET MIASTA		548 760		596 340		47 580							548 760	600/900	60016/90001	MZGK ZIK Sp. z o.o.	
			ŚRODKI OBCE	3 293 286		2 744 528	3 490 293		197 007		1 500 000	149 427	1 793 286		1 244 528	0				
			DOTACJE			0														
			KOSZTY FINANSOWE			0														
	050104	ul. Staropogońska	BUDŻET MIASTA		1 245 952		1 329 400		83 448							1 000 000	600	60016	WRMIM/ZIK Sp. z o.o./MZGK	
			ŚRODKI OBCE	2 375 452		1 099 500	2 458 900		83 448		266 452	20 500	0		2 109 000					
			DOTACJE			0														
			KOSZTY FINANSOWE		30 000		30 000									30 000				
	050105	Hydrofornia ul. Nowopogońska, ul. Saturnowska	BUDŻET MIASTA		0		0		0							0			ZIK Sp. z o.o.	
			ŚRODKI OBCE	380 000		380 000	380 000		0		380 000	380 000	0		0					
			DOTACJE			0														
			KOSZTY FINANSOWE			0														
050106	Studnia S-4	BUDŻET MIASTA		0		0		0							0			ZIK Sp. z o.o.		
		ŚRODKI OBCE	253 000		253 000	253 000		0		253 000	253 000	0		0						
		DOTACJE			0															
		KOSZTY FINANSOWE			0															
050202	II etap - ul. 3-go Kwietnia, Mickiewicza	BUDŻET MIASTA		0		0		0							250 000			ZIK Sp. z o.o.		
		ŚRODKI OBCE	500 000		500 000	500 000		0		250 000	250 000	0		250 000						
		DOTACJE			0															
		KOSZTY FINANSOWE			0										0					
050204	ul. Francuska - kanalizacja i wodociąg	BUDŻET MIASTA		0		0		0							600 000			ZIK Sp. z o.o.		
		ŚRODKI OBCE	530 000		530 000	530 000		0		530 000	530 000	0		0						
		DOTACJE			0															
		KOSZTY FINANSOWE			0															
050301	Józefów - budowa kanalizacji i dróg	BUDŻET MIASTA		655 000		655 000		0							600 000	600	60016	ZIK Sp. z o.o./MZGK		
		ŚRODKI OBCE	1 738 040		1 065 040	1 808 510		70 470		68 500	13 500	1 051 540		618 000						
		DOTACJE			0															
		KOSZTY FINANSOWE		18 000		18 000									18 000					
050401	Dolna Węgrodła - infrastruktura ulic Katowicka, Reymonta wraz z fontanną z ul. Dehnelów	BUDŻET MIASTA		0		374 540		374 540							0	600	60016	WRMIM/ZIK Sp. z o.o.		
		ŚRODKI OBCE	0		434 783	434 783		434 783		0	0	0		0						
		DOTACJE			0															
		KOSZTY FINANSOWE			0															
050503	ul. Złotnia	BUDŻET MIASTA		0		0		0							0			ZIK Sp. z o.o.		
		ŚRODKI OBCE	1 341 500		1 341 500	1 391 500		50 000		50 000	50 000	1 291 500		0						
		DOTACJE			0															
		KOSZTY FINANSOWE			0										0					
050505	ul. Zwińki i Wigury	BUDŻET MIASTA		0		786 859		786 859							0	600	60016	MZGK		
		ŚRODKI OBCE	0		786 859	786 859		786 859		0	0	0		0						
		DOTACJE			0															
		KOSZTY FINANSOWE			0										0					
050506	Zlewnia ul. Katowickiej - etap I od Polcji do Nowopogońskiej	BUDŻET MIASTA		0		0		0							0			ZIK Sp. z o.o.		
		ŚRODKI OBCE	2 108 000		2 108 000	2 229 893		121 893		0	2 108 000		2 108 000		0					
		DOTACJE			0															
		KOSZTY FINANSOWE			0										0					
050507	ul. Słowińska	BUDŻET MIASTA		317 700		317 700		0							317 700	600	60016	MZGK		
		ŚRODKI OBCE	323 700		0	323 700		0		323 700	317 700	0		0						
		DOTACJE			0															
		KOSZTY FINANSOWE		6 000		6 000					6 000	0			0					

WIELOLETNI PLAN INWESTYCYJNY NA LATA 2010-2012							LATA REALIZACJI PROGRAMU							KLASYFIKACJA BUDŻETOWA		ODPOWIEDZIALNY
LP	NAZWA	ŹRÓDŁO FINANSOWANIA	WARTOŚĆ 2010-2012		WARTOŚĆ CAŁKOWITA		do 2009		2010	2011	2012	DZIAŁ	ROZDZIAŁ			
050601	ul. 21 Listopada - kanalizacja szkoły+wyłot brzegowy	BUDŻET MIASTA		0		0		0							ZIK Sp. z o.o.	
		SRODKI OBCE	300 000	300 000	300 000	0	0	0	100 000	100 000	200 000	200 000				
		DOTACJE		0		0	0	0								
		KOSZTY FINANSOWE		0		0	0	0								
050602	ul. Powstańców Śląskich i Skłodowskiej	BUDŻET MIASTA		0		992 231		992 231							MZGK	
		SRODKI OBCE	0	0	1 032 175	1 032 175	0	0	0	0	0	0	600	60016		
		DOTACJE		0		0	0	0								
		KOSZTY FINANSOWE		0		39 944	39 944	0	0	0	0	0				
050603	ul. Dehnelów	BUDŻET MIASTA		0		0		0							ZIK Sp. z o.o.	
		SRODKI OBCE	2 700 000	2 700 000	2 700 000	0	0	0	1 700 000	1 700 000	1 000 000	1 000 000				
		DOTACJE		0		0	0	0								
		KOSZTY FINANSOWE		0		0	0	0								
050701	Kanalizacja ul. Staszica od ul. Siemianowickiej do granic miasta	BUDŻET MIASTA		0		0		0							ZIK Sp. z o.o.	
		SRODKI OBCE	1 100 000	1 100 000	1 258 535	158 535	158 535	500 000	500 000	600 000	600 000					
		DOTACJE		0		0	0	0								
		KOSZTY FINANSOWE		0		0	0	0								
051101	Modernizacja układu drogowego Starych Piasków	BUDŻET MIASTA		300 000		300 000		0							MZGK	
		SRODKI OBCE	309 000	0	309 000	0	0	0	0	0	309 000	0	600	60016		
		DOTACJE		0		0	0	0								
		KOSZTY FINANSOWE		9 000		9 000	0	0				9 000				
051102	Modernizacja ul. Sułkowskiego, Pułaskiego, Wybickiego	BUDŻET MIASTA		547 500		1 121 661		574 161		547 500					MZGK/WRMIM	
		SRODKI OBCE	582 500	0	1 166 923	584 423	0	582 500	0	0	0	0	600	60016		
		DOTACJE		0		0	0	0								
		KOSZTY FINANSOWE		35 000		45 262	10 262	0	35 000	0	0	0				
051103	Obwodnica Osiedla Pilsudskiego	BUDŻET MIASTA		2 750 000		2 968 380		218 380		1 500 000		1 250 000			MZGK	
		SRODKI OBCE	4 377 500	0	4 599 930	222 430	0	0	3 090 000	1 500 000	1 287 500	0	600	60016		
		DOTACJE		1 500 000		1 500 000	0	0	0	1 500 000	0	0				
		KOSZTY FINANSOWE		127 500		131 550	4 050	0	0	90 000	0	37 500				
051104	Ulica Równolegla	BUDŻET MIASTA		1 004 697		1 046 970		42 273		4 697		1 000 000			MZGK	
		SRODKI OBCE	1 004 697	0	1 046 970	42 273	0	4 697	0	0	0	0	600	60016		
		DOTACJE		0		0	0	0								
		KOSZTY FINANSOWE		0		0	0	0								
051105	Przebudowa układu drogowego ulic Sportowa-Staszica-Legionów	BUDŻET MIASTA		146 100		146 100		0				146 100			MZGK	
		SRODKI OBCE	146 100	0	146 100	0	0	0	0	0	0	0	600	60016		
		DOTACJE		0		0	0	0								
		KOSZTY FINANSOWE		0		0	0	0								
051106	Ulica Armii Krajowej	BUDŻET MIASTA		734 000		755 960		21 960				734 000			MZGK	
		SRODKI OBCE	734 000	0	755 960	21 960	0	0	734 000	0	0	0	600	60016		
		DOTACJE		0		0	0	0								
		KOSZTY FINANSOWE		0		0	0	0								
051201	Oświetlenie ul. Poniatowskiego, Saturnowska	BUDŻET MIASTA		0		337 228		337 228							MZGK	
		SRODKI OBCE	0	0	337 228	337 228	0	0	0	0	0	0	900	90015		
		DOTACJE		0		0	0	0								
		KOSZTY FINANSOWE		0		0	0	0				0				
051203	Modernizacja systemu oświetlenia ulicznego	BUDŻET MIASTA		0		185 970		185 970							MZGK	
		SRODKI OBCE	0	0	185 970	185 970	0	0	0	0	0	0	900	90015		
		DOTACJE		0		0	0	0								
		KOSZTY FINANSOWE		0		0	0	0								
060101	Nowe Miasto rejon ul. Spółdzielcza i Czysła	BUDŻET MIASTA		0		653 418		653 418							CTBS/WGN	
		SRODKI OBCE	0	0	859 025	859 025	0	0	0	0	0	0	700	70001		
		DOTACJE		0		205 607	205 607	0	0	0	0	0				
		KOSZTY FINANSOWE		0		0	0	0								
060102	Nowe Miasto rejon ul. Waryńskiego	BUDŻET MIASTA		0		0		0							CTBS/WGN	
		SRODKI OBCE	600 000	600 000	720 000	120 000	120 000	600 000	600 000	0	0	0	700	70001		
		DOTACJE		0		0	0	0								
		KOSZTY FINANSOWE		0		0	0	0								
060103	Nowe Miasto - rejon ul. Szpitalna-Szkolna	BUDŻET MIASTA		0		0		0							CTBS/WGN	
		SRODKI OBCE	1 000 000	1 000 000	1 000 000	0	1 000 000	1 000 000	0	0	0	700	70001			
		DOTACJE		0		0	0	0								
		KOSZTY FINANSOWE		0		0	0	0								
060104	Nowe Miasto - rejon ul. 17 Lipca	BUDŻET MIASTA		0		0		0							CTBS/ZBK	
		SRODKI OBCE	2 250 000	2 250 000	2 250 000	0	750 000	1 500 000	1 500 000	0	0	700	70001			
		DOTACJE		0		0	0	0								
		KOSZTY FINANSOWE		0		0	0	0								
060107	Stare Piaski - Program Rewitalizacji	BUDŻET MIASTA		0		0		0							CTBS	
		SRODKI OBCE	4 000 000	4 000 000	4 070 085	70 085	70 085	2 000 000	1 000 000	1 000 000	1 000 000	1 000 000				
		DOTACJE		0		0	0	0								
		KOSZTY FINANSOWE		0		0	0	0								
060112	Nowe Miasto - Budynek ul. Spółdzielcza	BUDŻET MIASTA		0		0		0							CTBS	
		SRODKI OBCE	6 000 000	6 000 000	6 000 000	0	0	3 000 000	3 000 000	3 000 000	3 000 000					
		DOTACJE		0		0	0	0								
		KOSZTY FINANSOWE		0		0	0	0								
060201	ul. Szpitalna	BUDŻET MIASTA		1 800 000		1 857 447		57 447							ZBK	
		SRODKI OBCE	1 854 000	0	1 911 447	57 447	0	0	0	0	1 854 000	0	700	70001		
		DOTACJE		0		0	0	0								
		KOSZTY FINANSOWE		54 000		54 000	0	0				54 000				
060203	Budynek socjalny Szpitalna 5c ul.	BUDŻET MIASTA		0		658 100		658 100							ZBK	
		SRODKI OBCE	0	0	786 569	786 569	0	0	0	0	0	0	700	70001		
		DOTACJE		0		119 109	119 109	0	0	0	0	0				
		KOSZTY FINANSOWE		0		9 360	9 360	0	0	0	0	0				
060301	Osiedle Dziekana III B	BUDŻET MIASTA		0		0		0							CTBS	
		SRODKI OBCE	1 500 000	1 500 000	1 500 000	0	0	0	0	1 500 000	1 500 000					
		DOTACJE		0		0	0	0								
		KOSZTY FINANSOWE		0		0	0	0								

WIELOLETNI PLAN INWESTYCYJNY NA LATA 2010-2012							LATA REALIZACJI PROGRAMU						KLASYFIKACJA BUDŻETOWA		ODPOWIEDZIALNY			
LP	NAZWA	ŹRÓDŁO FINANSOWANIA	WARTOŚĆ 2010-12		WARTOŚĆ CAŁKOWITA		do 2009	2010	2011	2012	DZIAŁ	ROZDZIAŁ						
OSWIATA I KULTURA - 07	070105	Niskoenergetyczne budynki użyteczności publicznej w Czeladzi - Przedszkole nr 5	BUDŻET MIASTA	600 000	1 382 935	782 935	600 000											
			ŚRODKI OBCE	0	0	0	0											
			DOTACJE	0	0	0	0											
			KOSZTY FINANSOWE	11 000	27 349	16 349	11 000											
	070112	Termomodernizacja Złobka Miejskiego	BUDŻET MIASTA	1 500 000	1 500 000	0												
			ŚRODKI OBCE	0	0	0	0											
			DOTACJE	0	0	0	0											
			KOSZTY FINANSOWE	0	0	0	0											
070201	Budowa boisk sportowych przy Szkole Podstawowej nr 1 i Szkole Podstawowej nr 7 - zadanie 1 Szkoła Podstawowa nr 1	BUDŻET MIASTA	1 850 000	1 899 837	49 837													
		ŚRODKI OBCE	0	0	0	0												
		DOTACJE	0	0	0	0												
		KOSZTY FINANSOWE	50 089	50 089	0	50 089												
07020301	Niskoenergetyczne budynki użyteczności publicznej w Czeladzi - Szkoła Podstawowa nr 3	BUDŻET MIASTA	1 842 000	1 921 146	79 146													
		ŚRODKI OBCE	0	0	0	0												
		DOTACJE	0	0	0	0												
		KOSZTY FINANSOWE	46 600	46 600	0	46 600												
07020302	Boisko przy Szkole Podstawowej nr 3	BUDŻET MIASTA	0	873 048	873 048													
		ŚRODKI OBCE	0	0	0	0												
		DOTACJE	0	0	0	0												
		KOSZTY FINANSOWE	0	18 721	18 721	0												
070207	Budowa boisk sportowych przy Szkole Podstawowej nr 1 i Szkole Podstawowej nr 7 - zadanie 2 Szkoła Podstawowa nr 7	BUDŻET MIASTA	132 000	558 812	426 812													
		ŚRODKI OBCE	0	0	0	0												
		DOTACJE	0	0	0	0												
		KOSZTY FINANSOWE	0	0	0	0												
070303	Niskoenergetyczne budynki użyteczności publicznej - Czeladź. Zadanie p.n. Termomodernizacja Gimnazjum nr 3	BUDŻET MIASTA	0	4 851 399	4 851 399													
		ŚRODKI OBCE	0	0	0	0												
		DOTACJE	0	0	0	0												
		KOSZTY FINANSOWE	0	39 000	39 000	0												
070402	Zespół Szkół nr 2 - ul. Katowicka 117	BUDŻET MIASTA	300 000	322 948	22 948													
		ŚRODKI OBCE	0	0	0	0												
		DOTACJE	0	0	0	0												
		KOSZTY FINANSOWE	9 000	9 000	0	9 000												
070505	Multicentrum (Dom Ludowy)	BUDŻET MIASTA	200 000	250 020	50 020													
		ŚRODKI OBCE	0	0	0	0												
		DOTACJE	0	0	0	0												
		KOSZTY FINANSOWE	6 000	6 000	0	6 000												
SPORT I REKREACJA - 08	080104	Budowa boiska o sztucznej nawierzchni wraz z infrastrukturą towarzyszącą przy ul. Sportowej w Czeladzi	BUDŻET MIASTA	1 707 893	1 745 941	38 048												
			ŚRODKI OBCE	0	0	0	0											
			DOTACJE	1 999 750	1 999 750	0	1 999 750											
			KOSZTY FINANSOWE	99 231	99 231	0	99 231											
	080201	Trasy rowerowe Czeladzi	BUDŻET MIASTA	480 000	1 177 050	697 050												
			ŚRODKI OBCE	0	0	0	0											
			DOTACJE	714 000	714 000	0	714 000											
			KOSZTY FINANSOWE	14 400	31 340	16 940	14 400											
080202	Dolina Brynicy - parki: Jordana, Alfred, Grabeł, Kościuszki, Przetok, Niwa i Madera	BUDŻET MIASTA	750 000	828 324	78 324													
		ŚRODKI OBCE	0	0	0	0												
		DOTACJE	0	0	0	0												
		KOSZTY FINANSOWE	22 500	22 500	0	22 500												
PRZYJAZNE MIASTO - 09	090101	Modernizacja Budynku UMC	BUDŻET MIASTA	2 000 000	2 214 257	214 257												
			ŚRODKI OBCE	0	0	0	0											
			DOTACJE	0	0	0	0											
			KOSZTY FINANSOWE	60 000	60 000	0	60 000											
	090201	Rozwój Społeczeństwa Informacyjnego w Czeladzi	BUDŻET MIASTA	1 050 000	1 101 240	51 240												
			ŚRODKI OBCE	0	0	0	0											
			DOTACJE	2 231 000	2 231 000	0	2 231 000											
			KOSZTY FINANSOWE	48 930	48 930	0	48 930											
090102	Modernizacja zaplecza technicznego ul. Szpitalna, Wojkowska	BUDŻET MIASTA	1 150 000	1 180 000	30 000													
		ŚRODKI OBCE	0	0	0	0												
		DOTACJE	0	0	0	0												
		KOSZTY FINANSOWE	0	0	0	0												
090401	Termomodernizacja budynku MOPS	BUDŻET MIASTA	0	345 793	345 793													
		ŚRODKI OBCE	0	0	0	0												
		DOTACJE	0	0	0	0												
		KOSZTY FINANSOWE	0	0	0	0												
LADNE MIASTO - 10	100102	Skwer Piaski - Centrum	BUDŻET MIASTA	1 650 000	1 716 002	66 002												
			ŚRODKI OBCE	0	0	0	0											
			DOTACJE	0	0	0	0											
			KOSZTY FINANSOWE	49 500	49 500	0	49 500											

1c.

Załącznik nr 1
do wniosku do Burmistrza
z dnia 19.10.2010r.

Uchwała
Rady Miejskiej w Czeladzi

z dnia 2010 roku

PROJEKT

**w sprawie zmiany Uchwały LV/894/2009 Rady Miejskiej w Czeladzi z dnia 30 lipca 2009 roku
w sprawie poręczenia za zobowiązania Zakładu Inżynierii Komunalnej Sp. z o.o. w Czeladzi.**

Na podstawie art. 18 ust. 2 pkt. 9 lit. i. oraz art. 58 ustawy z dnia 8 marca 1990 r. o samorządzie gminnym (Dz. U. z 2001 r. Nr 142, poz. 1591 z późn. zmian.) oraz art. 94, art. 262 ust. 1,2 ustawy z dnia 27 sierpnia 2009 r. o finansach publicznych (Dz. U. Nr 157, poz. 1240 z późn. zm.)

**Rada Miejska w Czeladzi
uchwała co następuje :**

§ 1

W uchwale nr LV/894/2009 Rady Miejskiej w Czeladzi z dnia 30 lipca 2009 roku wprowadza się następujące zmiany:

1) § 1 otrzymuje brzmienie:

„Poręcza się pożyczkę wraz z należnymi odsetkami zaciągniętą przez Zakład Inżynierii Komunalnej Sp. z o.o. w Czeladzi w Wojewódzkim Funduszu Ochrony Środowiska i Gospodarki Wodnej w Katowicach do kwoty **316 764,00 zł.**, z terminem ważności zobowiązania miasta Czeladź z tytułu przedmiotowego poręczenia od dnia podpisania umowy poręczenia do dnia 15 lutego 2015 roku.”

2) § 2 otrzymuje brzmienie:

„Poręczenie zostaje udzielone na zabezpieczenie spłaty pożyczki zaciągniętej przez Zakład Inżynierii Komunalnej Sp. z o.o. na realizację zadania inwestycyjnego pn: „Ulica Zamiejska, Promyka, Kopernika, 27 Stycznia, Sienkiewicza, Spacerowa w Czeladzi” w kwocie **297 431,00 zł.** Poręczenie zostanie udzielone za zobowiązania przyszłe z tytułu spłaty pożyczki wraz z odsetkami zgodnie z umową zawartą z Wojewódzkim Funduszem Ochrony Środowiska i Gospodarki Wodnej w Katowicach.”

§ 2


Pozostałe zapisy uchwały nr LV/894/2009 Rady Miejskiej w Czeladzi z dnia 30 lipca 2009 roku pozostają bez zmian.

§ 3

Wykonanie uchwały powierza się Burmistrzowi.

§ 4

Uchwała wchodzi w życie z dniem podjęcia.

ZASTĘPCA BURMISTRZA

mgr Anna Ślągowska

ANEKS Nr 1

z dnia 12.11.2009 r.

do umowy pożyczki Nr 211/2009/16/OW/ot/P z dnia 18.09.2009 r. na dofinansowanie zadania pn.: „Budowa kanalizacji rozdzielczej w ul. Promyka. Kopernika, Spacerowej, 27 Stycznia w Czeladzi”,

spisany w Katowicach pomiędzy Wojewódzkim Funduszem Ochrony Środowiska i Gospodarki Wodnej w Katowicach, adres: 40-035 Katowice, ul. Plebiscytowa 19, zwanym dalej „FUNDUSZEM”, którego reprezentują:

Zastępca Prezesa Zarządu - Pan Andrzej Wójcieszyn
Zastępca Prezesa Zarządu - Pan Adam Lisacki

a

Zakładem Inżynierii Komunalnej Sp. z o.o.,
adres: 41-250 Czeladź, ul. Będzińska 64,
NIP 625-235-17-65, REGON 240736063, KRS 0000291742/* ~~Zaświadczenie o wpisie do ewidencji/*~~ zwanym dalej w aneksie „Pożyczkobiorcą”, którego reprezentuje:

Prezes Zarządu **Pan Jerzy GÓRNIAK**

Na wniosek Pożyczkobiorcy z dnia 26.10.2009 r. oraz na podstawie uchwał Zarządu WFOŚiGW w Katowicach Nr 1084/2009 z dnia 20.08.2009 r. oraz 1434/2009 z dnia 05.11.2009 r. Strony wprowadzają zmiany w umowie pożyczki dotyczące: kosztu zadania, kwoty pożyczki, montażu finansowego, harmonogramu rzeczowo-finansowego oraz harmonogramu wypłaty i spłaty rat pożyczki.

pkt. 1

W § 1 ust. 1 zmienia się kwotę pożyczki z:

764.252,00 zł (słownie: siedemset sześćdziesiąt cztery tysiące dwieście pięćdziesiąt dwa złote 00/100)

na:

692.252,00 zł (słownie: sześćset dziewięćdziesiąt dwa tysiące dwieście pięćdziesiąt dwa złote 00/100)

Za zgodność z oryginałem
PREZES ZARZĄDU

19 PAŹ. 2010

data podpis
mgr Jerzy Marja

ZIK Sp. z o.o. w Czeladzi
Aneks nr 1
do Um. Pożyczki 211/2009/16/OW/ot/P

pkt. 2

Postanowienia zawarte w § 2 otrzymują brzmienie:

1. Pożyczkobiorca zobowiązuje się przeznaczyć pożyczkę na dofinansowanie zadania określonego w § 1 ust. 2, którego planowany koszt wynosi **1.777.752,- zł**

a okres realizacji zaplanowano	od dnia 03.08.2009 r.	do dnia 31.05.2011 r.
--------------------------------	-----------------------	-----------------------

2. Pożyczkobiorca oświadcza, że posiada zabezpieczone środki w wysokości ~~325.350,00 zł~~, które wraz z pożyczką udzieloną na podstawie niniejszej umowy w wysokości **692.252,00 zł** oraz środkami z PFOŚiGW w wysokości **90.000,- zł** i środkami z kredytu bankowego w wysokości **670.110,00 zł**/* zapewniają pełne pokrycie kosztów zadania.
3. Zakres i przebieg realizacji zadania określa harmonogram rzeczowo-finansowy z dnia **26.10.2009 r.**, potwierdzony podpisami osób reprezentujących Pożyczkobiorcę, stanowiący załącznik nr 1 do niniejszej umowy.

pkt. 3

Postanowienia zawarte w § 7 ust.1 pkt. 2) otrzymują brzmienie:

- 1) na podstawie faktur na rachunek Pożyczkobiorcy prowadzony przez **ING Bank Śląski SA O/Będzin** nr konta **02 1050 1227 1000 0023 2264 1180**/*

po przedstawieniu uwierzytelnionych kserokopii faktur w następujących terminach i ratach:

- 1) rata w kwocie: **147.075,00 zł** do dnia **15.11.2009 r.**
- 2) rata w kwocie : **58.784,00 zł** do dnia **15.05.2010 r.**
- 3) rata w kwocie : **160.000,00 zł** do dnia **15.08.2010 r.**
- 4) rata w kwocie : **211.811,00 zł** do dnia **15.10.2010 r.**
- 5) rata w kwocie : **114.582,00 zł** do dnia **15.11.2010 r.**

pkt. 4

Postanowienia zawarte w § 9 ust. 1 otrzymują brzmienie:

1. Pożyczkobiorca zobowiązuje się do spłaty pożyczki w następujących terminach i kwotach:

- 1) rata w kwocie: **19.229,00 zł** do dnia **15.02.2012 r.**
- 2) rata w kwocie: **19.229,00 zł** do dnia **15.03.2012 r.**
- 3) rata w kwocie: **19.229,00 zł** do dnia **15.04.2012 r.**
- 4) rata w kwocie: **19.229,00 zł** do dnia **15.05.2012 r.**
- 5) rata w kwocie: **19.229,00 zł** do dnia **15.06.2012 r.**
- 6) rata w kwocie: **19.229,00 zł** do dnia **15.07.2012 r.**
- 7) rata w kwocie: **19.229,00 zł** do dnia **15.08.2012 r.**
- 8) rata w kwocie: **19.229,00 zł** do dnia **15.09.2012 r.**

ZIK Sp. z o.o. w Czeladzi
Aneks nr 1
do Um. Pożyczki 211/2009/16/QW/st/P

Za zgodność z oryginałem

PREZES Zarządu

19 PAŹ. 2010

data

podpis
mgr inż. Andrzej Kutyja

2/4

ANEKS Nr 2

z dnia 14.08.2010 r.

do umowy pożyczki Nr 211/2009/16/OW/ot/P z dnia 18.09.2009 r., mienionej aneksem nr 1 z dnia 12.11.2010 r. na dofinansowanie zadania pn.: „Budowa kanalizacji rozdzielczej w ul. Promyka. Kopernika, Spacerowej, 27 Stycznia w Czeladzi”,

spisany w Katowicach pomiędzy Wojewódzkim Funduszem Ochrony Środowiska i Gospodarki Wodnej w Katowicach, adres: 40-035 Katowice, ul. Plebiscytowa 19, zwanym dalej „FUNDUSZEM”, którego reprezentują:

Zastępca Prezesa Zarządu - Pan *Andrzej Pilet*
Zastępca Prezesa Zarządu - Pan *Franciszek Proch*

a

Zakładem Inżynierii Komunalnej Sp. z o.o.,
adres: 41-250 Czeladź, ul. Będzińska 64,
NIP 625-235-17-65, REGON 240736063, KRS 0000291742/* ~~Zaświadczenie o wpisie do ewidencji/*~~ zwanym dalej w aneksie „Pożyczkobiorcą”, którego reprezentuje:
PREZES ZARZĄDU
JERZY MATYJA
Pan ~~Jerzy GÓRNIAK~~

[Handwritten signature]
[Handwritten initials]

Na wniosek Pożyczkobiorcy z dnia 31.03.2010 r. oraz na podstawie uchwał Zarządu WFOŚiGW w Katowicach Nr 1084/2009 z dnia 20.08.2009 r. oraz 372/2010 z dnia 08.04.2010 r. Strony wprowadzają zmiany w umowie pożyczki dotyczące: kosztu zadania, kwoty pożyczki, montażu finansowego, harmonogramu rzeczowo-finansowego oraz harmonogramu wypłaty i spłaty rat pożyczki oraz wysokości poręczenia cywilno - prawnego stanowiącego zabezpieczenie pożyczki.

pkt. 1

W § 1 ust. 1 zmienia się kwotę pożyczki z:

692.252,00 zł (słownie: sześćset dziewięćdziesiąt dwa tysiące dwieście pięćdziesiąt dwa złote 00/100)

na:

297.431,00 zł (słownie: dwieście dziewięćdziesiąt siedem tysięcy czterysta trzydzieści jeden złotych 00/100)

Za zgodność z **PREZES ZARZĄDU**
19 PAŹ. 2010
data podpis *Jerzy Matyja*

1/4
[Handwritten signature]

pkt. 2

Postanowienia zawarte w § 2 otrzymują brzmienie:

1. Pożyczkobiorca zobowiązuje się przeznaczyć pożyczkę na dofinansowanie zadania określonego

w § 1 ust. 2, którego planowany koszt wynosi	957.141,- zł	
a okres realizacji zaplanowano	od dnia 03.08.2009 r.	do dnia 31.05.2011 r.

2. Pożyczkobiorca oświadcza, że posiada zabezpieczone środki w wysokości **215.721,00 zł**, które wraz z pożyczką udzieloną na podstawie niniejszej umowy w wysokości **297.431,00 zł** oraz środkami z PFOŚiGW w wysokości **90.000,- zł** i środkami z kredytu bankowego w wysokości **355.989,00 zł**/* zapewniają pełne pokrycie kosztów zadania.
3. Zakres i przebieg realizacji zadania określa harmonogram rzeczowo-finansowy z dnia **31.03.2010 r.**, potwierdzony podpisami osób reprezentujących Pożyczkobiorcę, stanowiący załącznik nr 1 do niniejszej umowy.

pkt. 3

Postanowienia zawarte w § 7 ust.1 pkt. 2) otrzymują brzmienie:

- 1) na podstawie faktur na rachunek Pożyczkobiorcy prowadzony przez **ING Bank Śląski SA O/Będzin** nr konta **02 1050 1227 1000 0023 2264 1180**/*

po przedstawieniu uwierzytelnionych kserokopii faktur w następujących terminach i ratach:

- 1) rata w kwocie: **147.075,00 zł** do dnia **15.11.2009 r.**
- 2) rata w kwocie : **24.233,00 zł** do dnia **15.05.2010 r.**
- 3) rata w kwocie : **72.000,00 zł** do dnia **15.08.2010 r.**
- 4) rata w kwocie : **54.123,00 zł** do dnia **15.10.2010 r.**

pkt. 4

Postanowienia zawarte w § 9 ust. 1 otrzymują brzmienie:

1. Pożyczkobiorca zobowiązuje się do spłaty pożyczki w następujących terminach i kwotach:

- 1) rata w kwocie: **8.260,00 zł** do dnia **15.02.2012 r.**
- 2) rata w kwocie: **8.260,00 zł** do dnia **15.03.2012 r.**
- 3) rata w kwocie: **8.260,00 zł** do dnia **15.04.2012 r.**
- 4) rata w kwocie: **8.260,00 zł** do dnia **15.05.2012 r.**
- 5) rata w kwocie: **8.260,00 zł** do dnia **15.06.2012 r.**
- 6) rata w kwocie: **8.260,00 zł** do dnia **15.07.2012 r.**
- 7) rata w kwocie: **8.260,00 zł** do dnia **15.08.2012 r.**
- 8) rata w kwocie: **8.260,00 zł** do dnia **15.09.2012 r.**
- 9) rata w kwocie: **8.260,00 zł** do dnia **15.10.2012 r.**

1d.

Załącznik nr 1
do wniosku do Burmistrza
z dnia 19.10.2010r.

**Uchwała nr
Rady Miejskiej w Czeladzi**

z dnia 2010 roku

**w sprawie udzielenia poręczenia za zobowiązania Zakładu Inżynierii Komunalnej Sp. z o.o.
w Czeladzi**

Na podstawie art. 18 ust. 2 pkt. 9 lit. i. oraz art. 58 ustawy z dnia 8 marca 1990 r. o samorządzie gminnym (Dz. U. z 2001 r. Nr 142, poz. 1591 z późn. zmian.) oraz art. 94, art. 262 ust. 1,2 ustawy z dnia 27 sierpnia 2009 r. o finansach publicznych (Dz. U. Nr 157, poz. 1240 z późn. zmianami)

**Rada Miejska w Czeladzi
uchwala co następuje :**

§ 1

Poręcza się do kwoty **624 686 zł** pożyczkę zaciągniętą przez Zakład Inżynierii Komunalnej Sp. z o.o. w Czeladzi w Wojewódzkim Funduszu Ochrony Środowiska i Gospodarki Wodnej w Katowicach z terminem ważności zobowiązania miasta Czeladź z tytułu przedmiotowego poręczenia od dnia podpisania umowy poręczenia do dnia 15 lipca 2015 roku.

§ 2

Poręczenie zostanie udzielone na częściowe zabezpieczenie spłaty pożyczki zaciągniętej przez Zakład Inżynierii Komunalnej Sp. z o.o. na realizację zadania inwestycyjnego pn: „Ulica Prosta, Piaskowa, Daleka w Czeladzi” w kwocie **624 686 zł**. Poręczenie zostanie udzielone za zobowiązania przyszłe z tytułu częściowej spłaty pożyczki zgodnie z umową zawartą z Wojewódzkim Funduszem Ochrony Środowiska i Gospodarki Wodnej w Katowicach.

§ 3

Środki na zapłatę zobowiązania z tytułu udzielonego poręczenia pożyczki zostaną zabezpieczone w kolejnych latach budżetowych z dochodów własnych Miasta Czeladź.

§ 4

Wykonanie Uchwały powierza się Burmistrzowi.

§ 5

Uchwała wchodzi w życie z dniem podjęcia.

ZASTĘPCA BURMISTRZA

A. Siagórska
mgr Anna Siagórska

RADCA PRAWNY

Aleksandra Domańska-Suszek



Wojewódzki FUNDUSZ OCHRONY ŚRODOWISKA i Gospodarki Wodnej w KATOWICACH

THE VOIVODESHIP FUND FOR ENVIRONMENTAL PROTECTION AND WATER MANAGEMENT IN KATOWICE

WFOŚiGW w Katowicach
ul. Plebiscytowa 19
40-035 Katowice

Nasz znak: WF/GW/BZ/2465/10

Katowice, 24.06.2010 r.

tel.: (032) 60 32 200
(032) 60 32 300
fax: (032) 251 04 06
e-mail:
biuro@wfosigw.katowice.pl
www.wfosigw.katowice.pl

**Sz. Pan
mgr inż. Jerzy Matyja
Prezes Zarządu**

Biuro Terenowe
w Bielsku-Białej
ul. Legionów 57
43-300 Bielsko-Biała

**Zakład Inżynierii
Komunalnej Sp. z o.o.
ul. Będzińska 64
41-250 CZELADŹ**

tel.: (033) 810 09 80
fax: (033) 810 09 78
e-mail:
biuro.bielsko@wfosigw.kato
wice.pl

**Sprawa: dofinansowanie ze środków WFOŚiGW zadania pn: „Budowa kanalizacji
rozdzielczej w ulicach Prostej, Piaskowej i Dalekiej w Czeladzi”.**

Biuro Terenowe
w Częstochowie
ul. Czartoryskiego 28
42-200 Częstochowa

Upierzejmie informuję, że na posiedzeniu w dniu 23.06.2010 r. Zarząd Funduszu podjął uchwałę Nr 787/2010 o udzieleniu Zakładowi Inżynierii Komunalnej Sp. z o.o. w Czeladzi pożyczki wysokości do kwoty 921.493 zł, oprocentowanej w wysokości 0,6 stopy redyskonta weksli, lecz nie mniej niż 3 % w stosunku rocznym na realizację zadania "Budowa kanalizacji rozdzielczej w ulicach Prostej, Piaskowej i Dalekiej w Czeladzi".

tel.: (034) 365 40 81
fax: (034) 365 11 52
e-mail:
biuro.czwa@wfosigw.katow
ice.pl

Wojewódzki Fundusz nie refunduje kosztów już poniesionych, a w rozliczeniu honoruje faktury wystawione po dacie złożenia wniosku do Funduszu. Zawarcie umowy pożyczki nastąpi po dostarczeniu brakujących dokumentów (w przypadku, gdy są niekompletne) zgodnie z częścią C1 wniosku, którego wzór wraz z wykazem niezbędnych załączników znajduje się na stronie internetowej Wojewódzkiego Funduszu: www.wfosigw.katowice.pl. W przypadku nie zawarcia umowy w ciągu 3 miesięcy od daty podjęcia uchwały o dofinansowaniu, uchwała ta wygasa.

Informacje oraz ewentualne wyjaśnienia na ten temat można uzyskać w Zespole Gospodarki Wodnej i Ochrony Wód WFOŚiGW w Katowicach u pani Barbary Zaremby-Teleszyńskiej (tel. 032 75 73 752).

Konto bankowe:
Getin Noble Bank SA
45 1560 1111 2107 0219
8927 0001

Załączniki:

1. „Szczegółowe warunki zawierania umów”
2. Warunki dodatkowe uchwały

Do wiadomości:

- 1 x adresat zpo
- 1 x a/a

Za zgodność z

19 PAŹ. 2010

data

PREZES ZARZĄDU

podpisem **mgr inż. Jerzy Matyja**

WFOŚiGW w Katowicach
Zastępca Prezesa Zarządu

Andrzej Korieczny



projekt

Uchwała Nr
Rady Miejskiej w Czeladzi

z dnia

**w sprawie zmiany miejscowego planu zagospodarowania przestrzennego
miasta Czeladź dla części nieruchomości oznaczonej nr geodezyjnym nr 3/1 i 2/2 k. m. 51**

Na podstawie art. 20 ust. 1 ustawy z dnia 27 marca 2003 r. o planowaniu i zagospodarowaniu przestrzennym (Dz. U. z 2003 r. Nr 80, poz. 717 ze zmianami) i art. 18 ust. 2 pkt. 5 ustawy z dnia 8 marca 1990 r. o samorządzie gminnym (tekst jednolity Dz. U. z 2001 r. Nr 142 poz. 1591 z późniejszymi zmianami), w związku z Uchwałą Rady Miejskiej w Czeladzi Nr XL/547/2008 z dnia 2 września 2008 r., w sprawie przystąpienia do sporządzenia zmiany planu miejscowego zagospodarowania przestrzennego miasta Czeladź przyjętego uchwałą Nr LXVII/1015/2006 Rady Miejskiej w Czeladzi z dnia 19 kwietnia 2006 r., po stwierdzeniu zgodności projektu zmiany miejscowego planu zagospodarowania przestrzennego miasta Czeladź z obowiązującym Studium uwarunkowań i kierunków zagospodarowania przestrzennego miasta Czeladź przyjętym uchwałą nr LXI/920/2005 Rady Miejskiej w Czeladzi z dnia 29 grudnia 2005 r., zmienionym uchwałą nr VII/65/2007 Rady Miejskiej w Czeladzi z dnia 1 lutego 2007 r., uchwałą nr LVI/909/2009 Rady Miejskiej w Czeladzi z dnia 27 sierpnia 2009 r., uchwałą nr LXV/1139/2010 Rady Miejskiej w Czeladzi z dnia 25 marca 2010 r. oraz uchwałą nr LXXII/1239/2010 Rady Miejskiej w Czeladzi z dnia 30 września 2010 r.

Rada Miejska w Czeladzi
uchwała co następuje:

§ 1

1. Zmienia się fragment miejscowego planu zagospodarowania przestrzennego Miasta Czeladź przyjętego uchwałą Nr LXVI/1015/2006 Rady Miejskiej w Czeladzi z dnia 19 kwietnia 2006 r., (ogłoszoną w Dzienniku Urzędowym Województwa Śląskiego z 2006r Nr 65, poz. 1761 z 29 maja 2006r.), dla obszaru obejmującego część nieruchomości oznaczonej numerem geodezyjnym 3/1 i 2/2 k. m. 51, zwany dalej *planem*.
2. Plan, o którym mowa w ust. 1 obejmuje obszar, którego granice określone są na rysunku zmiany planu, zwany dalej *rysunkiem planu*.
3. Ustalenia planu wyrażone są:
 - 1) w części tekstowej, stanowiącej treść niniejszej uchwały,
 - 2) w części graficznej, którą stanowi rysunek planu w skali 1:1000, który obowiązuje w zakresie określonym niniejszą uchwałą i jest jej integralną częścią stanowiąc Załącznik Nr 1.
4. Integralnymi częściami niniejszej uchwały są ponadto:
 - 1) Załącznik Nr 2 - rozstrzygnięcie o sposobie rozpatrzenia uwag do projektu planu,
 - 2) Załącznik Nr 3 - rozstrzygnięcie o sposobie realizacji, zapisanych w planie, inwestycji z zakresu infrastruktury technicznej, które należą do zadań własnych gminy oraz zasadach ich finansowania.
5. Rysunek planu, o którym mowa w ust. 3 pkt 2, zawiera następujące ustalenia planu:
 - 1) granica obszaru objętego planem,
 - 2) linie rozgraniczające teren o wskazanym w planie przeznaczeniu oraz zasadach zagospodarowania wraz z symbolem identyfikacyjnym ten teren.
6. Rysunek planu, o którym mowa w ust. 3 pkt 2, zawiera następujące informacje, nie stanowiące ustaleń planu:
 - 1) linie rozgraniczające oraz symbole identyfikujące przeznaczenie terenów w obowiązującym planie miejscowym, poza granicami opracowania planu,
 - 2) podkład mapowy.

§ 2

Ilekróć w dalszych przepisach niniejszej uchwały jest mowa o:

- 1) **uchwale** – należy przez to rozumieć niniejszą uchwałę,
- 2) **terenie** – należy przez to rozumieć nieruchomości gruntowe lub ich części, wyznaczone na rysunku planu liniami rozgraniczającymi,
- 3) **przeznaczeniu** – należy przez to rozumieć ustalony w planie sposób przeznaczenia terenu,
- 4) **nakazie, zakazie** – należy przez to rozumieć warunki konieczne realizacji ustaleń planu,
- 5) **dopuszczeniu** – należy przez to rozumieć sposób przeznaczenia terenu, który nie jest warunkiem koniecznym realizacji ustaleń planu,
- 6) **infrastrukturze technicznej** – należy przez to rozumieć sieci i urządzenia uzbrojenia terenu.

§ 3

1. Obszar wyodrębniony na rysunku planu liniami rozgraniczającymi oznacza się symbolem **1UC/KDW** - tereny obsługi komunikacyjnej obiektów usługowych i handlowych o charakterze wielkopowierzchniowym.
2. Przeznaczeniem terenu wymienionego w ustępie 1 jest realizacja dróg komunikacji wewnętrznej oraz parkingów.
3. W terenach wymienionym w ust. 1 obowiązują następujące ustalenia:
 - 1) zakazuje się realizacji obiektów kubaturowych oraz placów składowych,
 - 2) dopuszcza się utwardzenie 90% powierzchni terenu,
 - 3) nakazuje się utrzymanie powierzchni terenów biologicznie czynnych na poziomie minimum 10%,
 - 4) nakazuje się zagospodarowanie wtórne warstwy humusowej,
 - 5) zakazuje się utwardzania i niwelacji terenów przy użyciu odpadów należących do określonych w przepisach odrębnych kategorii odpadów niebezpiecznych oraz odpadów mineralnych pochodzenia górniczego, energetycznego i hutniczego,
 - 6) nakazuje się ochronę Głównego Zbiornika Wód Podziemnych GZWP Nr 329 Bytom poprzez:
 - utwardzenie materiałem nieprzepuszczalnym nawierzchni przeznaczonej dla ruchu i parkowania pojazdów,
 - odprowadzenie wód opadowych z nawierzchni utwardzonych do kanalizacji deszczowej lub zbiorników retencyjnych, po ich uprzednim podczyszczeniu,
 - 7) nakazuje się dotrzymanie norm ochrony przed hałasem na granicy obszaru objętego planem z terenami przyległymi do niego od strony zachodniej i południowej, należącymi do kategorii terenów zabudowy mieszkaniowej jednorodzinnej,
 - 8) dopuszcza się realizację ekranów akustycznych,
 - 9) dopuszcza się realizację ogrodzeń pełnych oraz ogrodzeń o wysokości powyżej 2,20m,
 - 10) adaptuje się istniejące sieci infrastruktury technicznej z dopuszczeniem ich przebudowy i rozbudowy,
 - 11) dopuszcza się lokalizację sieci i urządzeń infrastruktury technicznej,
 - 12) nakazuje się realizację nowych sieci infrastruktury technicznej w systemie podziemnym,
 - 13) nakazuje się prowadzenie sieci podziemnych infrastruktury technicznej w maksymalnym zbliżeniu do krawędzi dróg, parkingów, linii rozgraniczających oznaczonych na rysunku planu, granic własności lub do istniejących sieci z uwzględnieniem warunków technicznych ich realizacji,
 - 14) zakazuje się obsługi komunikacyjnej terenu poprzez ul. Pustą,
 - 15) nakazuje się realizację powiązania komunikacyjnego z drogami publicznymi – ul. Handlową, poprzez przylegające od wschodu i północy tereny usług i handlu o charakterze wielkopowierzchniowym,
 - 16) dopuszcza się podział i łączenie nieruchomości bez ograniczenia powierzchni,
 - 17) dopuszcza się zagospodarowanie terenu w formie zieleni urządzonej i nieurządzonej,
 - 18) dopuszcza się wprowadzenie zadrzewień o charakterze tymczasowym, utrzymywanych do czasu realizacji zagospodarowania zgodnego z przeznaczeniem terenu w planie lub do czasu wystąpienia kolizji z istniejącymi elementami zagospodarowania terenu.
4. W obszarze objętym planem nie występują tereny narażone na niebezpieczeństwo powodzi oraz zagrożone osuwaniem się mas ziemnych.

§ 4

W obszarze objętym planem, ustala się 30% (słownie: trzydzieści %) stawkę służącą do naliczania jednorazowych opłat z tytułu wzrostu wartości nieruchomości w związku z uchwaleniem planu.

§ 5

Wykonanie Uchwały powierza się Burmistrzowi Miasta Czeladź.

§ 6

1. Uchwała podlega ogłoszeniu w Dzienniku Urzędowym Województwa Śląskiego oraz na stronach internetowych Urzędu Miasta Czeladź.
2. Uchwała wchodzi w życie po upływie 30 dni od daty jej ogłoszenia w Dzienniku Urzędowym Województwa Śląskiego.

BURMISTRZ

mgr inż. Marek Mrozowski

ADWA PRAWNY
mgr Jan Gątkowski
nr KŚ-2442

[Handwritten signature]

**ROZSTRZYGNIĘCIE O SPOSOBIE ROZPATRZENIA UWAG DO PROJEKTU
ZMIANY FRAGMENTU PLANU MIEJSCOWEGO MIASTA CZELADŹ DLA CZĘŚCI NIERUCHOMOŚCI OZNACZONEJ NR
GEODEZYJNYM 3/1 I 2/2 K. M. 51, POŁOŻONEJ PRZY UL. PUSTEJ.**

Załącznik nr 2
do Uchwały Nr
Rady Miejskiej w Czeladzi
z dnia

Lp.	Data wpływu uwagi	Nazwisko i imię, nazwa jednostki organizacyjnej i adres zgłaszającego uwagi	Treść uwagi	Oznaczenie nieruchomości której uwaga dotyczy	Ustalenia projektu planu dla nieruchomości, której dotyczy uwaga	Rozstrzygnięcie				Uwagi
						burmistrza w sprawie rozpatrzenia uwagi		Rozstrzygnięcia Rady Gminy załącznik do uchwały		
						nr.....	z dnia.....	z		
1	2	3	4	5	6	7	8	9	10	11
1.	21/06/2010 (nadano 17/06/2010)	Gos Stefan 41-253 Czeladź, ul. Pusta 20	Kwestionowane wszystkie ustalenia projektu planu. Wniosek o wycofanie zmiany planu, jako niezgodnej z obowiązującym studium uwarunkowań i kierunków zagospodarowania przestrzennego miasta Czeladź	3/1, 2/2 km 51	1UC/KDW Tereny obsługi komunikacyjnej obiektów usługowych i handlowych o charakterze wielko-powierzchniowym	uwaga uwzględniona	uwaga nieuwzględniona	uwaga uwzględniona	uwaga nieuwzględniona	Zarzut niezgodności ze studium jest bezzasadny. Rada Miejska w Czeladzi dnia 30 października 2008 r. podjęła uchwałę nr XLIII/602/208 w sprawie przystąpienia do sporządzenia zmiany Studium, obejmującej obszar objęty projektem planu miejscowego. Projekt studium jest przygotowany do uchwalenia przez Radę Miejską. Projekt planu miejscowego zostanie przekazany Radzie Miejskiej do uchwalenia dopiero po przyjęciu zmiany Studium. Zgodnie z art. 20 ust. 1 ustawy o planowaniu i zagospodarowaniu przestrzennym z dnia 27 marca 2003 r. (Dz. U. 2003, Nr 80, poz. 717) „Plan miejscowy uchwała rada gminy, po stwierdzeniu jego zgodności z ustaleniami Studium.” Procedura zmiany planu i zmiany studium może być prowadzona równolegle. Badanie zgodności projektu planu ze studium następuje dopiero w końcowej fazie opracowania. Plan jest uchwalony w sposób prawomocny, jeśli w chwili uchwalenia jest on zgodny z obowiązującym studium.

Załącznik nr 3
do Uchwały Nr
Rady Miejskiej w Czeladzi
z dnia

Rozstrzygnięcie o sposobie realizacji zadań z zakresu infrastruktury technicznej, zapisanych w zmianie fragmentu planu miejscowego miasta Czeladź dla części nieruchomości oznaczonej nr geodezyjnym nr 3/1 i 2/2 k. m. 51, położonej przy ul. Pustej, które należą do zadań własnych gminy oraz o zasadach ich finansowania zgodnie z przepisami o finansach publicznych

Przyjęcie zmiany planu nie wymaga realizacji zadań należących do zadań własnych gminy.

BURMISTRZ

mgr inż. Marek Mrozowski

**Uchwała Nr /2010
Rady Miejskiej w Czeladzi**

z dnia

w sprawie: ustalenia wysokości dziennych stawek opłaty targowej na terenie miasta Czeladź.

Na podstawie art. 18 ust.2 pkt 8 ustawy z dnia 8 marca 1990 roku o samorządzie gminnym (tekst jednolity Dz. U. z 2001r. nr 142, poz. 1591 z późniejszymi zmianami) art. 15 i art. 19 pkt 1 lit. a i pkt 2 ustawy z dnia 12 stycznia 1991 roku o podatkach i opłatach lokalnych (tekst jednolity Dz. U. z 2006r. nr 121 poz. 844 z późniejszymi zmianami) zarządza się co następuje:

§ 1

Uchwałą niniejszą Rada Miasta Czeladź

1. określa wysokość stawek opłaty targowej;
2. określa zasady ustalania i poboru oraz terminy płatności opłaty targowej
3. zarządza pobór opłaty targowej w drodze inkasa, określa inkasenta, terminy płatności dla inkasenta oraz wynagrodzenie za inkaso.

§ 2

1. z zastrzeżeniem ust. 2 określa się dzienną stawkę opłaty targowej obowiązującej na terenie Miasta Czeladź w wysokości 17,00 zł
2. Dzienna stawka opłaty targowej pobierana od działkowiczów dokonujących sprzedaży z wózka ręcznego, roweru, ręki, skrzynki, wiadra i kosza wynosi 3,00 zł

§ 3

Terminem płatności opłaty targowej jest dzień, w którym dokonywana jest sprzedaż.

§ 4

1. Poboru opłaty targowej dokonuje upoważniony pracownik administratora targowiska, wyłoniony w przetargu organizowanym przez Miejski Zarząd Gospodarki Komunalnej.
2. Ustala się wynagrodzenie inkasenta, o którym mowa w ust. 1, za pobór opłaty targowej w wysokości 15% zebranych opłat.

§ 5

Pobrane opłaty winny być przekazywane danego dnia do Kasy znajdującej się w Urzędzie Miasta Czeladź przy ul. Katowickiej 45.

§ 6

Wpływy z opłaty targowej stanowią dochody budżetu miasta.

§ 7

Opłatę targową pobiera się niezależnie od należności za korzystanie z urządzeń targowych oraz za inne usługi świadczone przez jednostkę prowadzącą targowisko.

§ 8

Traci moc Uchwała Nr LVIII/945/2009 Rady Miejskiej w Czeladzi z dnia 29 października 2009 roku w sprawie: ustalenia wysokości dziennych stawek opłaty targowej na terenie miasta Czeladź.

§ 9

Uchwała podlega ogłoszeniu poprzez wywieszenie na tablicy ogłoszeń Urzędu Miasta Czeladź oraz umieszczenie na stronie internetowej Biuletynu Informacji Publicznej.

§ 10

Uchwała wchodzi w życie 14 dni po ogłoszeniu w Dzienniku Urzędowym Województwa Śląskiego z mocą obowiązującą od 1 stycznia 2011 roku.

§ 11

Wykonanie uchwały powierza się Burmistrzowi Miasta Czeladź.

**Uchwała
Rady Miejskiej w Czeladzi**

z dnia

w sprawie przyjęcia regulaminu przyznawania osobom fizycznym dotacji ze środków budżetu Gminy na modernizację systemów spalania paliw stałych na potrzeby grzewcze w budynkach i lokalach mieszkalnych na terenie Czeladzi.

Na podstawie art. 221 ust. 4 ustawy z dnia 27 sierpnia 2009 r. o finansach publicznych (Dz. U. Nr 157, poz. 1240 z późn. zm.) w związku z art. 7 ust. 1 pkt 1, art. 18 ust. 2 pkt 15 i art. 40 ust. 1 ustawy z dnia 8 marca 1990 r. o samorządzie gminnym (t.j. Dz. U. z 2001 r. Nr 142, poz. 15 91 z późn. zm.) oraz art. 400a ust. 1 pkt 21 i 22 oraz art. 403 ust. 2 ustawy z dnia 27 kwietnia 2001 r. Prawo ochrony środowiska (Dz. U. z 2008 r. Nr 25, poz. 150 z późn. zm.)

**Rada Miejska w Czeladzi
uchwała**

§ 1

1. Przyjmuje się „Regulamin przyznawania osobom fizycznym dotacji ze środków budżetu Gminy na modernizację systemów spalania paliw stałych na potrzeby grzewcze w budynkach i lokalach mieszkalnych na terenie Czeladzi” w brzmieniu stanowiącym załącznik do uchwały.
2. Regulamin ma na celu ochronę środowiska naturalnego i wprowadzenie przyjaznych dla środowiska systemów grzewczych poprzez zastosowanie proekologicznych nośników energii.

§ 2

Uchyła się uchwałę Rady Miejskiej Nr XV/102/99 z dnia 18 listopada 1999 r. w sprawie dofinansowania ze środków Gminnego Funduszu Ochrony Środowiska i Gospodarki Wodnej modernizacji systemów spalania paliw stałych na potrzeby grzewcze i bytowe w lokalach i budynkach mieszkalnych w Czeladzi zmienioną uchwałą Rady Miejskiej Nr XXIV/284/2004 z dnia 7 stycznia 2004 r. oraz uchwałą Rady Miejskiej Nr LXII/1094/2010 z dnia 28 stycznia 2010 r.

§ 3

Wnioski złożone w roku 2010 na podstawie uchwały, o której mowa w § 2 będą rozpatrywane na podstawie niniejszej uchwały. Wymogu dokonania nakładów w bieżącym roku budżetowym zgodnie z § 2 ust. 1 tiret drugi Regulaminu nie stosuje się.

§ 4

Wykonanie uchwały powierza się Burmistrzowi Miasta Czeladź.

§ 5

Uchwała wchodzi w życie w terminie 14 dni od dnia jej publikacji w Dzienniku Urzędowym Województwa Śląskiego.

Regulamin przyznawania osobom fizycznym dotacji ze środków budżetu Gminy na modernizację systemów spalania paliw stałych na potrzeby grzewcze w budynkach i lokalach mieszkalnych na terenie Czeladzi.

§ 1

Regulamin określa zasady przyznawania osobom fizycznym dotacji z budżetu Gminy na przedsięwzięcia polegające na modernizacji systemów spalania paliw stałych na cele grzewcze w budynkach i lokalach mieszkalnych na proekologiczne systemy grzewcze.

§ 2

Przyznawanie wymienionych w § 1 dotacji oparte jest na następujących zasadach:

1. Dotacją objęte są nakłady:
 - Poniesione przez osoby fizyczne posiadające tytuł prawny do budynków lub lokali mieszkalnych.
 - Przeznaczone na modernizację systemów spalania paliw stałych na potrzeby grzewcze w bieżącym roku budżetowym.
2. Wyżej wymieniona modernizacja winna przyczynić się do ograniczenia emisji zanieczyszczeń do powietrza atmosferycznego w szczególności poprzez wymianę tradycyjnych kotłów i pieców węglowych na:
 - a. kotły i piece gazowe, olejowe i elektryczne,
 - b. instalację grzewczą z zastosowaniem elektrycznych pieców akumulacyjnych, elektrycznego ogrzewania podłogowego lub ściennego oraz grzałek elektrycznych do istniejących pieców kaflowych,
 - c. instalację grzewczą zasilaną z sieci ciepłej zdalaczynnej,
 - d. kotły węglowe do bezdymnego spalania paliwa stałego,
 - e. niskoemisyjne urządzenia grzewcze opalane biomasą.
3. Dotowany, zmodernizowany system spalania paliw stałych na potrzeby grzewcze w zasobach komunalnych staje się elementem wyposażenia lokalu, budynku lub obiektu.
4. Dotacją objęte są tylko takie urządzenia, które zostały wykonane fabrycznie i zamontowane po raz pierwszy, a także posiadające:
 - a. certyfikat zgodności z wymaganiami w zakresie efektywności energetycznej (art. 52 ustawy z 10.04.1997 r. Prawo energetyczne, tekst jednolity Dz. U. Nr 89, poz. 625 z 2006 r. z późniejszymi zmianami),
 - b. decyzję zezwalającą na ich eksploatację lub oznaczenie trwałym znakiem (art. 14 i art. 15 ustawy z dnia 21.12.2000 r. o dozorze technicznym, Dz. U. Nr 122 poz. 1321 z 2000 r. z późniejszymi zmianami) i poddane ocenie zgodności (art. 6 ustawy z dnia 30.08.2002 r. o systemie oceny zgodności, Dz. U. Nr 204, poz. 2087 z 2004 r. z późniejszymi zmianami).
5. Wysokość dotacji w przypadku montażu instalacji dla celów grzewczych:
 - a. zasilanej z miejskiej sieci ciepłej,
 - b. zasilanej z kotła gazowego, ciepłego, elektrycznego,
 - c. z zastosowaniem elektrycznych pieców akumulacyjnych,
 - d. z zastosowaniem elektrycznego lub wodnego ogrzewania podłogowego,
 - e. z zastosowaniem grzałek do istniejących pieców kaflowych,
 - f. zasilanej z kotła węglowego do bezdymnego spalania paliwa stałego,
 - g. z zastosowaniem niskoemisyjnego urządzenia grzewczego opalanego biomasą,wynosi:
 - w przypadku likwidacji emisji z całego lokalu lub budynku:
 - 70 % kosztów wszystkich materiałów instalacji (pkt a) - tj. przewody, grzejniki, podstawowa armatura, lecz nie więcej niż 1000 zł.

- albo
- 70 % ceny urządzenia (punkty b, c, d, e, f, g) lub instalacji elektrycznej (punkty d, e), lecz nie więcej niż 1000 zł.
6. Dotacja nie obejmuje kosztów: projektu, montażu, uzgodnień, pozwoleń itp.
 7. Wszystkich niezbędnych czynności związanych ze spełnieniem warunków uzyskania dotacji dokonuje wnioskodawca (tj. uzgodnień projektu modernizacji z zarządcą budynku, zakładem gazowniczym, energetycznym, kominiarskim itp.).
 8. Wnioski o udzielenie dotacji na modernizację należy składać w kancelarii Urzędu Miasta Czeladź przy ul. Katowickiej 45.
 9. Złożone wnioski z kompletnymi dokumentami wymienionymi w punkcie 14 rozpatrywane będą raz na miesiąc. Wnioskodawca otrzyma odpowiedź na złożony wniosek po jego rozpatrzeniu i podjęciu odpowiedniej decyzji przez Burmistrza Miasta, a ich realizacja następować będzie w miarę posiadanych środków w budżecie miasta.
 10. Datą decydującą o uprawnieniu do dotacji jest data końcowego odbioru technicznego instalacji systemu spalania paliw stałych na potrzeby grzewcze lub bytowe.
 11. Podstawą ustalania kwoty dotacji są każdorazowo dowody zakupu (imiennie faktury) przewodów, grzejników, podstawowej armatury kotła gazowego, olejowego lub elektrycznego, pieców akumulacyjnych, instalacji elektrycznej, kotła węglowego do bezdymnego spalania paliwa stałego, urządzenia grzewczego opalanego biomasą.
 12. W przypadku pozostawienia po dokonaniu modernizacji dotychczasowej tradycyjnej instalacji i urządzeń spalania paliw stałych na potrzeby grzewcze i bytowe, uzyskanie dotacji nie jest możliwe.
 13. Dotacją nie są objęte przenośne urządzenia grzewcze (grzejniki na propan- butan, naftę, olej i inne).
 14. Wymagane dokumenty:
 - a. wniosek wraz z oświadczeniem o likwidacji dotychczasowego urządzenia do spalania paliw stałych oraz wielkości zużycia paliwa stałego (ton/rok),
 - b. zgoda właściciela (zarządcy) budynku lub tytuł prawny do lokalu mieszkalnego,
 - c. warunki techniczne lub umowa na dostawę gazu, energii elektrycznej, energii cieplnej,
 - d. imienny dowód zakupu kotła, pieca, urządzenia grzewczego lub instalacji elektrycznej,
 - e. pozwolenie na wykonanie instalacji gazowej w obiekcie wydane przez Starostwo Powiatowe w Będzinie,
 - f. protokoły odbioru instalacji elektrycznej i gazowej przez uprawnione osoby lub jednostki,
 - g. protokół odbioru instalacji olejowej sporządzony przez uprawnionego wykonawcę,
 - h. protokół prawidłowego podłączenia kotła lub urządzenia grzewczego wystawiony przez kominiarza,
 - i. certyfikat zgodności kotła lub urządzenia grzewczego z wymaganiami w zakresie efektywności energetycznej.
 15. Kserokopie wszystkich wymaganych dokumentów należy złożyć w jednym egzemplarzu. Oryginały należy przedstawić do wglądu w celu potwierdzenia ich zgodności.
 16. Wszelkie sprawy związane z opisem zadania, w tym, cel na jaki dotacja została przyznana oraz wysokością dotacji, trybem kontroli zadania, zobowiązaniami Wnioskodawcy i inne ustalenia wymagane przepisami prawa reguluje umowa o przyznanie dotacji.
 17. Wnioskodawca zobowiązany jest do uregulowania w Urzędzie Skarbowym wszystkich ewentualnych zobowiązań podatkowych związanych z otrzymaną dotacją.

18. Dotacja wypłacana jest przelewem na wskazany rachunek bankowy lub na żądanie Wnioskodawcy wypłacana gotówką w kasie Urzędu Miasta Czeladź.
19. Zmodernizowany system ogrzewania będzie podlegał kontroli właściwych służb Urzędu Miasta Czeladź. W przypadku eksploatacji systemu niezgodnie z warunkami niniejszego regulaminu, dotacja podlega zwrotowi wraz z ustawowymi odsetkami licząc od dnia udzielenia dotacji.

Uzasadnienie do uchwały:

Uchwalenie nowego Regulaminu przyznawania osobom fizycznym dotacji ze środków budżetu Gminy na modernizację systemów spalania paliw stałych na potrzeby grzewcze w budynkach i lokalach mieszkalnych na terenie Czeladzi jest konieczne aby można było zrealizować wnioski mieszkańców, które zostały złożone na podstawie obowiązującej do tej pory uchwały. Na skutek braku przepisów pozwalających na wypłacanie z budżetu gminy dofinansowań osobom fizycznym, konieczne jest uchwalenie regulaminu udzielania dotacji (opinia Regionalnej Izby Obrachunkowej w Katowicach z dnia 30 września 2010 r.). Dotacje te są zgodne z katalogiem zadań, na które gmina powinna przeznaczać środki finansowe, wymienionym w art. 400a oraz art. 403 ust. 2 ustawy z dnia 27 kwietnia 2001 r. Prawo ochrony środowiska (t.j. Dz. U. z 2008 r. Nr 25, poz. 150 z późn. zm.).

Uchwała Nr
Rady Miejskiej w Czeladzi
z dnia

w sprawie: uchwalenia „Programu współpracy miasta Czeladź z organizacjami pozarządowymi oraz podmiotami, o których mowa w art. 3 ust. 3 ustawy z dnia 24 kwietnia 2003 roku o działalności pożytku publicznego i o wolontariacie, na rok 2011”

Na podstawie art. 18 ust. 2 pkt. 15 ustawy z dnia 8 marca 1990r. o samorządzie gminnym (tekst jednolity Dz. U. Nr 142 poz.1591 z 2001r. z póź. zm.), art. 5a ust. 1 ustawy z dnia 24 kwietnia 2003 r. o działalności pożytku publicznego i o wolontariacie (Dz.U. Nr 96, poz. 873 z póź. zm.) oraz ustawy o ochronie przeciwpożarowej z dnia 24 sierpnia 1991 r. (Dz.U. 1991 nr 81 poz. 351 z póź. zm.)

Rada Miejska w Czeladzi
uchwala, co następuje:

§ 1.

Przyjmuje się „Programu współpracy miasta Czeladź z organizacjami pozarządowymi oraz podmiotami, o których mowa w art. 3 ust. 3 ustawy z dnia 24 kwietnia 2003 roku o działalności pożytku publicznego i o wolontariacie, na rok 2011”, który stanowi załącznik nr 1 do niniejszej uchwały.

§ 2.

Wykonanie uchwały powierza się Burmistrzowi Miasta.

§ 3.

Uchwała wchodzi w życie z dniem podjęcia.

Załącznik Nr 1
do Uchwały Nr.....
z dnia
Rady Miejskiej w Czeladzi

**Program współpracy miasta Czeladź z organizacjami pozarządowymi oraz podmiotami,
o których mowa w art. 3 ust. 3 ustawy z dnia 24 kwietnia 2003 roku o działalności pożytku
publicznego i o wolontariacie, na rok 2011**

I. Wstęp.

Samorząd potrzebuje silnego sektora pozarządowego, by lepiej wypełniać swoje funkcje – dokładniej identyfikować zbiorowe potrzeby mieszkańców oraz pełniej, skuteczniej i efektywniej je zaspokajać.

Współpraca miasta Czeladź z organizacjami pozarządowymi oraz podmiotami, o których mowa w art. 3 ust. 3 ustawy z dnia 24 kwietnia 2003 roku o działalności pożytku publicznego i o wolontariacie wiąże się z realizacją zasady pomocniczości oraz służy umacnianiu obywateli i ich wspólnot.

Funkcjonowanie organizacji non profit, a w szczególności aktywność mieszkańców Czeladzi zrzeszonych w tych podmiotach sprzyja tworzeniu więzi społecznych, odpowiedzialności za swoje otoczenie oraz zaspokajaniu potrzeb różnych zbiorowości. Program współpracy miasta z organizacjami pozarządowymi jest wyrazem współdziałania i wzajemnego wspierania się sektora samorządowego i społecznego. Reguluje zakres współpracy w wymiarze finansowym i niefinansowym, określając jego formy. To wyraz polityki miasta wobec podmiotów prowadzących działalność pożytku publicznego, polityki zmierzającej do zapewnienia im jak najlepszych możliwości działania na terenie Czeladzi i opartej na zasadach suwerenności stron, partnerstwa, efektywności, uczciwej konkurencji i jawności.

Niniejszy Program opracowany został przez Wydział Polityki Społecznej i Edukacji Urzędu Miasta Czeladź.

Zgodnie z zapisem Uchwały Nr LXX/1215/2010 Rady Miejskiej w Czeladzi z dnia 29 czerwca 2010 r. w sprawie: uchwalenia sposobu konsultowania projektów aktów prawa miejscowego z radą działalności pożytku publicznego lub organizacjami pozarządowymi oraz innymi podmiotami prowadzącymi działalność pożytku publicznego, Program współpracy poddany został konsultacjom.

II. Postanowienia ogólne.

1. Ilekroć w tekście jest mowa o:

- **organizacjach pozarządowych** - należy rozumieć przez to niebędące jednostkami sektora finansów publicznych, w rozumieniu ustawy o finansach publicznych i niedziałające w celu osiągnięcia zysku, osoby prawne lub jednostki organizacyjne nieposiadające osobowości prawnej, którym odrębna ustawa przyznaje zdolność prawną, w tym fundacje i stowarzyszenia,
- **organizacjach pożytku publicznego** – należy przez to rozumieć organizacje pozarządowe oraz osoby prawne i jednostki organizacyjne działające na podstawie przepisów o stosunku Państwa do Kościoła Katolickiego w Rzeczypospolitej Polskiej, o stosunku Państwa do innych kościołów i związków wyznaniowych oraz o gwarancjach wolności sumienia i wyznania, jeżeli ich cele statutowe obejmują prowadzenie działalności pożytku publicznego, stowarzyszenia jednostek samorządu terytorialnego, spółdzielnie socjalne, spółki akcyjne spółki z ograniczoną odpowiedzialnością oraz kluby sportowe będące spółkami działającymi na podstawie przepisów ustawy o kulturze fizycznej, które nie działają w celu osiągnięcia zysku oraz przeznaczają całość dochodu na realizację celów statutowych oraz nie przeznaczają zysku z podziału między swoich członków, udziałowców, akcjonariuszy i pracowników,
- **działalności pożytku publicznego** – należy rozumieć przez to działalność społecznie użyteczną, prowadzoną przez organizacje pozarządowe w sferze zadań publicznych, określonych w ustawie z dnia 24 kwietnia 2003 roku o działalności pożytku publicznego i o wolontariacie,
- **środkach publicznych** – należy rozumieć przez to środki publiczne, o których mowa w ustawie o finansach publicznych, przeznaczone na wydatki publiczne w rozumieniu tej ustawy,
- **dotacji** – należy rozumieć przez to dotację w rozumieniu ustawy o finansach publicznych,
- **wolontariuszu** – należy przez to rozumieć osobę fizyczną, która ochotniczo i bez wynagrodzenia wykonuje świadczenia na zasadach określonych w ustawie o działalności pożytku publicznego i o wolontariacie,
- **programie** – należy przez to rozumieć Program współpracy miasta Czeladzi z organizacjami pozarządowymi oraz podmiotami, o których mowa w art. 3 ust. 3 ustawy z dnia 24 kwietnia 2003 roku o działalności pożytku publicznego i o wolontariacie, na rok 2011,

- **inicjatywie lokalnej** – rozumie się przez to formę współpracy jednostek samorządu terytorialnego z ich mieszkańcami, w celu wspólnego realizowania zadania publicznego na rzecz społeczności lokalnej,
- **ustawie** – należy przez to rozumieć ustawę z dnia 24 kwietnia 2003 roku o działalności pożytku publicznego i o wolontariacie,
- **konkursie** – należy przez to rozumieć otwarty konkurs na dotacje z budżetu miasta Czeladź na realizację zadań gminy w 2011 roku,

2. Podmiotami Programu są:

- 1) stowarzyszenia jednostek samorządu terytorialnego prowadzące swoją działalność na terenie miasta Czeladź lub na rzecz jego mieszkańców,
- 2) organizacje pozarządowe,
- 3) osoby prawne i jednostki organizacyjne działające na podstawie przepisów o stosunku Państwa do Kościoła Katolickiego w Rzeczypospolitej Polskiej, o stosunku Państwa do innych kościołów i związków wyznaniowych oraz o gwarancjach wolności sumienia i wyznania, jeżeli ich cele statutowe obejmują prowadzenie działalności pożytku publicznego,
- 4) spółdzielnie socjalne,
- 5) spółki akcyjne spółki z ograniczoną odpowiedzialnością oraz kluby sportowe będące spółkami działającymi na podstawie przepisów ustawy o kulturze fizycznej, które nie działają w celu osiągnięcia zysku oraz przeznaczają całość dochodu na realizację celów statutowych oraz nie przeznaczają zysku do podziału między swoich członków, udziałowców, akcjonariuszy i pracowników.

III. Cele Programu.

Głównym celem Programu jest kształtowanie demokratycznego ładu społecznego w środowisku lokalnym, poprzez budowanie partnerstwa pomiędzy administracją publiczną a organizacjami pozarządowymi oraz podmiotami, o których mowa w art. 3 ust. 3 ustawy o działalności pożytku publicznego i o wolontariacie.

Szczegółowe cele do niniejszego Programu to m.in.:

- 1) stworzenie warunków dla powstania inicjatyw i struktur funkcjonujących na rzecz społeczności lokalnej,
- 2) zwiększenie wpływu sektora obywatelskiego na kreowanie polityki społecznej w gminie,
- 3) poprawa jakości życia poprzez pełniejsze zaspokajanie potrzeb społecznych,
- 4) integracja podmiotów polityki lokalnej obejmującej swym zakresem sferę zadań publicznych,
- 5) otwarcie na innowacyjność, konkurencyjność poprzez umożliwienie organizacjom pozarządowym indywidualnego wystąpienia z ofertą realizacji projektów konkretnych zadań publicznych, które do tej pory były realizowane przez samorząd.

IV. Zasady współpracy.

Realizacja Programu opiera się na zasadach:

pomocniczości - miasto prowadzi działalność przy pomocy organizacji pozarządowych, poprzez powierzenie im wykonywania odpowiednich zadań publicznych,

suwerenności stron – zachowanie autonomii i nie ingerowanie w wewnętrzne sprawy podmiotów programu,

partnerstwa - organizacjom zapewnia się uczestnictwo w ustalaniu zadań publicznych wykonywanych przez miasto oraz sposobu wykonywania tych zadań na równych prawach i na zasadzie dobrowolności udziału,

efektywności - miasto wykorzystuje współpracę z organizacjami do efektywnej realizacji zadań na rzecz poprawy warunków życia mieszkańców miasta,

uczciwej konkurencji – tworzenie przejrzystych kryteriów współpracy,

jawności - miasto udostępnia organizacjom pozarządowym podstawowe dane, tj. o zamiarach, celach

i efektach współpracy oraz o jej kosztach.

V. Zakres przedmiotowy.

Przedmiotem współpracy miasta Czeladź z organizacjami pozarządowymi oraz podmiotami, o których mowa w art. 3 ust. 3 ustawy o działalności pożytku publicznego i o wolontariacie w 2011 roku jest:

- 1) realizacja zadań własnych miasta, określonych przepisami prawa,
- 2) tworzenie systemowych rozwiązań ważnych problemów społecznych,
- 3) określanie potrzeb społecznych i sposobu ich zaspokajania,

4) konsultowanie aktów prawa miejscowego.

VI. Formy współpracy.

1. Współpraca miasta Czeladź z organizacjami pozarządowymi oraz podmiotami, o których mowa w ustawie w art. 3 ust. 3 odbywa się w wymiarze finansowym i niefinansowym.
2. Współpraca o charakterze finansowym może odbywać się w formach:
 - a) powierzenia organizacjom pozarządowym realizacji zadań publicznych wraz z udzielaniem dotacji na finansowanie ich realizacji,
 - b) wspierania zadań publicznych wraz z udzielaniem dotacji na dofinansowanie ich realizacji.
3. Dotacja nie może zostać przeznaczona na:
 - a) pokrycie deficytu zrealizowanych wcześniej przedsięwzięć,
 - b) zobowiązania powstałe przed datą zawarcia umowy o udzielenie dotacji,
 - c) budowę, nabycie lub dzierżawę budynków, lokali, gruntów,
 - d) remonty obiektów,
 - e) zakupy majątkowe i inwestycyjne,
 - f) udzielanie pomocy finansowej osobom fizycznym,
 - g) działalność gospodarczą, polityczną i religijną.
4. Współpraca o charakterze niefinansowym przybiera formy:
 - a) organizowania otwartych spotkań z przedstawicielami organizacji pozarządowych, w tym dotyczących przygotowywania i rozliczania wniosków, składanych w ramach otwartych konkursów ofert oraz zadań publicznych, planowanych do realizacji na następny rok,
 - b) realizowania wspólnych partnerskich przedsięwzięć organizacji pozarządowych i miasta,
 - c) wspierania działań związanych z pozyskiwaniem środków zewnętrznych przez organizacje pozarządowe,
 - d) udzielania rekomendacji w ramach występowania przez organizacje pozarządowe do innych instytucji z wnioskami o dotacje,
 - e) wspierania przez miasto działań promujących przekazywanie 1% podatku dochodowego od osób fizycznych lokalnym organizacjom pozarządowym,
 - f) prowadzenia działalności promocyjnej i informacyjnej, związanej z działaniami organizacji pozarządowych, w tym działań podejmowanych wspólnie z miastem,
 - g) tworzenia wspólnych zespołów doradczych, inicjatywnych i opiniujących złożonych z przedstawicieli organizacji pozarządowych oraz podmiotów, o których mowa w art. 3 ust. 3 ustawy o działalności pożytku publicznego i o wolontariacie i przedstawicieli organów administracji publicznej,
 - h) konsultowania z organizacjami pozarządowymi oraz podmiotami wymienionymi w art. 3 ust. 3 ustawy o działalności pożytku publicznego i o wolontariacie projektów aktów prawa normatywnego w dziedzinach dotyczących działalności statutowej tych organizacji, zgodnie z zapisem Uchwały Nr LXX/1215/2010 Rady Miejskiej w Czeladzi z dnia 29 czerwca 2010 r.,
 - i) pomocy merytorycznej w przygotowywaniu przedsięwzięć realizowanych przez organizacje pozarządowe, przyczyniających się do poprawy jakości życia mieszkańców miasta,
 - j) użyczenia organizacjom pozarządowym lokali, będących ich siedzibą lub na potrzeby prowadzenia działalności statutowej,
 - k) udostępniania, w miarę posiadanych możliwości sal będących w dyspozycji Urzędu Miasta Czeladź na potrzeby organizowanych lub współorganizowanych przez organizacje pozarządowe spotkań, zajęć oraz imprez o charakterze niekomercyjnym,
 - l) umowy o wykonanie inicjatywy lokalnej.

VII. Priorytetowe zadania publiczne.

Przedmiot współpracy stanowią głównie zadania określone w ustawie o działalności pożytku publicznego i o wolontariacie, dotyczące zadań własnych gminy, a w szczególności rozwoju demokracji lokalnej, wykorzystania możliwości partnerskiej współpracy z organizacjami pozarządowymi, przy spełnionych następujących warunkach:

- realizacja planowanego przedsięwzięcia przyniesie korzyść mieszkańcom Czeladzi,
- obie strony wyrażają wolę współpracy,
- przedsięwzięcie spełnia warunek bezstronności politycznej.

Przedmiot współpracy stanowią zadania określone w Ustawie jako **zadania pożytku publicznego** /art.4 ust.1/, będące jednocześnie **zadaniami własnymi Gminy**.

Do dziedzin obejmujących przedsięwzięcia organizacyjne i przewidywane **priorytetowe zadania publiczne**, które mogą być realizowane przy współpracy z organizacjami pozarządowymi i innymi podmiotami prowadzącymi działalność pożytku publicznego przy współudziale finansowym Miasta Czeladź zaliczamy:

1. przeciwdziałanie uzależnieniom i patologiom społecznym
 - udzielanie rodzinom, w których występują problemy alkoholowe, pomocy psychospołecznej i prawnej, a w szczególności ochrony przed przemocą w rodzinie,
 - prowadzenie profilaktycznej działalności informacyjnej i edukacyjnej, w zakresie rozwiązywania problemów alkoholowych i przeciwdziałania narkomanii, a w szczególności dla dzieci i młodzieży (w tym m.in. prowadzenie profilaktycznych zajęć sportowych, organizacja imprez sportowo – rekreacyjnych o charakterze profilaktycznym, prowadzenie działań na rzecz dożywiania dzieci uczestniczących w pozalekcyjnych programach profilaktycznych i socjoterapeutycznych, organizacja wyjazdów profilaktycznych i terapeutycznych dla dzieci i dorosłych, organizacja konkursów, itp.),
 - pomoc rodzinom osób uzależnionych,
 - udzielenie pomocy osobom znajdującym się w trudnej sytuacji życiowej
2. ochrona dóbr kultury i dziedzictwa narodowego
 - przygotowywanie wydawnictw związanych z historią i kulturą Czeladzi,
 - upowszechnianie wiedzy o Czeladzi poprzez organizowanie konkursów dla dzieci i młodzieży, organizację spotkań i innych przedsięwzięć kulturalnych upowszechniających historię, tradycję i kulturę naszego miasta,
 - gromadzenie i opisywanie zbiorów histograficznych,
 - prowadzenie zespołów artystycznych,
 - organizacja festiwali muzycznych,
 - organizacja plenerów i imprez artystyczno-kulturalnych,
 - organizacja wystaw,
 - działania mające na celu pielęgnowanie historii i kultury Czeladzi w miastach partnerskich.
3. wspieranie i upowszechnianie kultury fizycznej i sportu
 - organizacja przedsięwzięć i realizacja programów w zakresie usportowienia dzieci, młodzieży poprzez prowadzenie zajęć w różnych dyscyplinach sportowych, mających na celu przygotowanie zawodników klubów sportowych do rywalizacji,
 - organizacja imprez sportowych i sportowo – rekreacyjnych dla dzieci i młodzieży,
 - wspieranie działań sportowych i sportowo-rekreacyjnych w środowisku osób niepełnosprawnych,
 - działania mające na celu promowanie zdrowego trybu życia.
4. ekologię i ochronę zwierząt oraz ochronę dziedzictwa przyrodniczego
 - ochrona wód i utrzymanie czystości,
 - organizacja zawodów i konkursów,
 - organizowanie wystaw kanarków i ptaków egzotycznych.
5. ratownictwo i ochronę ludności
 - utrzymywanie gotowości bojowej jednostki Ochotniczej Straży Pożarnej.

Gmina Czeladź może, na wniosek podmiotu, rozszerzyć listę zadań priorytetowych przewidzianych do realizacji.

Miasto w 2011 roku będzie wspierać, powierzać i współpracować z organizacjami pozarządowymi oraz podmiotami, o których mowa w art. 3 ust. 3 ustawy o działalności pożytku publicznego i o wolontariacie w zakresie realizacji w/w zadań.

VIII. Okres realizacji Programu.

1. Zadania niniejszego Programu będą realizowane od 1 stycznia do 31 grudnia 2011 r.
2. Zmiany w programie mogą być dokonywane wyłącznie w trybie uchwały Rady Miejskiej w Czeladzi.

IX. Sposób realizacji Programu.

1. Zlecenie realizacji zadań publicznych organizacjom pozarządowym oraz podmiotom, o których mowa w art. 3 ust. 3 ustawy o działalności pożytku publicznego i o wolontariacie, w tym przyznawanie przez miasto środków finansowych odbywać się będzie w szczególności poprzez:
 - a) otwarte konkursy ofert ogłaszane przez Burmistrza Miasta Czeladź, z pominięciem otwartego konkursu ofert, zgodnie z art. 19a ustawy o działalności pożytku publicznego i o wolontariacie,
 - b) wnioski o inicjatywę lokalną, zgodnie z uchwałą Rady Miejskiej w Czeladzi,

c) inne tryby niż wyżej wymienione, określone w odrębnych przepisach, w szczególności w ustawie prawo zamówień publicznych, ustawie o ochronie przeciwpożarowej.

2. Realizatorzy Programu:

- a) Rada Miejska w Czeladzi,
- b) Burmistrz Miasta Czeladź,
- c) organizacje pozarządowe,
- d) komisje konkursowe,
- e) Wydziały i jednostki organizacyjne Urzędu Miasta Czeladź.

X. Wysokość środków przeznaczonych na realizację Programu.

Na zadania finansowane w ramach dotacji w budżecie miasta Czeladź na 2011 rok zaplanowano ogółem kwotę w wysokości 819 300,00 zł., z tego:

- 1) dz. 851, rozdz. 85154 § 2820 przeciwdziałania uzależnieniom i przeciwdziałania patologiom – 120 800,00 zł.,
- 2) dz. 921, rozdz. 92105 § 2820 ochrony dóbr kultury i dziedzictwa narodowego – 138 000,00 zł.,
- 3) dz. 926, rozdz. 92695 § 2820 wspierania i upowszechniania kultury fizycznej i sportu – 411 000,00 zł.,
- 4) dz. 754, rozdz. 75412 § 2820 ratownictwo i ochronę ludzkości – 149 500,00 zł.

Poza dotacjami udzielonymi organizacjom pozarządowym Gmina Czeladź wspiera również działalność bieżącą organizacji w tym m.in.: organizacja Nieobozowej Akcji Letniej, Akcji Zima, wycieczki autokarowe, szkolenia, zakup paczek świątecznych, zakup medali, pucharów na imprezy organizowane przez stowarzyszenia.

XI. Sposób oceny realizacji Programu.

Burmistrz Miasta Czeladź dokonuje kontroli i oceny realizacji zadania wspieranego lub powierzanego organizacji pozarządowej na zasadach określonych w ustawie o działalności pożytku publicznego i o wolontariacie oraz w Zarządzeniu Burmistrza Miasta Czeladź w sprawie: ustalenia trybu i zasad postępowania przy udzielaniu dotacji dla organizacji pozarządowych oraz podmiotów prowadzących działalność pożytku publicznego, sposobu rozliczania i sposobu kontroli z wykonania zadań publicznych.

Ocena realizacji programu będzie dotyczyć w szczególności:

- 1) liczby organizacji pozarządowych realizujących zadania publiczne na rzecz lokalnej społeczności,
- 2) wysokości środków finansowych, przeznaczonych z budżetu miasta Czeladź na realizację tych zadań,
- 3) wysokości środków własnych organizacji pozarządowych, zaangażowanych w realizację zadań publicznych na rzecz mieszkańców miasta,
- 4) liczby osób, które były uczestnikami różnych działań publicznych realizowanych przez organizacje pozarządowe.

Burmistrz Miasta Czeladź w terminie do dnia 30 kwietnia następnego roku składa Radzie Miejskiej w Czeladzi sprawozdanie z realizacji Programu, przygotowane przez wydział koordynujący.

Roczny program współpracy uchwalany jest do dnia 30 listopada roku poprzedzającego okres jego obowiązywania.

Wydział koordynujący przygotowanie projektu Programu przyjmuje opinie na temat propozycji zapisów

do programu na rok następny oraz przeprowadza jego konsultację zgodnie z Uchwałą Nr LXX/1215/2010 Rady Miejskiej w Czeladzi z dnia 29 czerwca 2010 r.

XII. Tryb powoływania i zasady działania komisji konkursowych do opiniowania ofert w otwartych konkursach ofert.

Wydział, który jest odpowiedzialny za współpracę z organizacjami pozarządowymi, przygotowuje w formie Zarządzenia Burmistrza skład osobowy komisji konkursowych.

Do zaopiniowania ofert, przedłożonych w ramach konkursu na realizację zadań publicznych przez organizacje pozarządowe lub podmioty wymienione w ustawie w art. 3 ust. 3, Burmistrz Miasta Czeladź powołuje komisję konkursową w składzie:

- 1.przewodniczący – osoba reprezentująca komórkę organizacyjną Urzędu Miasta Czeladź,
- 2.zastępca przewodniczącego – osoba reprezentująca komórkę organizacyjną Urzędu Miasta Czeladź,
- 3.członkowie, w tym:
 - a) przedstawiciele właściwej ze względu na obszar zadania konkursowego komórki organizacyjnej Urzędu Miasta Czeladź lub jednostki organizacyjnej miasta,
 - b) przedstawiciel Rady Miejskiej w Czeladzi,
 - c) przedstawiciele co najmniej dwóch organizacji pozarządowych, z wyłączeniem osób reprezentujących organizacje pozarządowe lub podmioty wymienione w ustawie w art. 3 ust. 3 biorące udział w konkursie,

Komisja konkursowa obraduje na posiedzeniach zamkniętych, bez udziału oferentów.

Posiedzenia komisji konkursowych prowadzi przewodniczący, a w przypadku jego nieobecności zastępca przewodniczącego lub wyznaczony przez niego członek komisji.

Do ważności obrad komisji niezbędna jest obecność co najmniej 50% składu jej członków.

Przewodniczący i członkowie komisji konkursowej po zapoznaniu się z wykazem złożonych ofert składają oświadczenie, stanowiące załącznik nr 2 do niniejszego Programu, iż nie pozostają w takim stosunku prawnym i faktycznym z podmiotami biorącymi udział w konkursie, który może budzić uzasadnioną wątpliwość co do ich bezstronności podczas opiniowania ofert.

Z tytułu pracy w komisji konkursowej jej członkowie nie otrzymują wynagrodzenia.

Komisja konkursowa opiniuje oferty oddzielnie dla każdego zadania konkursowego pod względem formalnym i merytorycznym, zgodnie z przyjętymi kryteriami.

Komisja konkursowa przedstawia wyniki konkursu Burmistrzowi Miasta Czeladź.

Wyniki konkursu zatwierdzane są przez Burmistrza Miasta Czeladź.

Wyniki otwartego konkursu ofert, w formie Zarządzenia Burmistrza zawierającego nazwę oferenta, nazwę zadania publicznego, wysokość przyznanych środków publicznych ogłaszane są niezwłocznie po wyborze oferty w: Biuletynie Informacji Publicznej, na stronie internetowej miasta Czeladź i na tablicy ogłoszeń Urzędu Miasta Czeladź.

Załącznik Nr 2
do uchwały Nr...../2010
z dnia
Rady Miejskiej w Czeladzi

OŚWIADCZENIE

Ja.....niżej podpisany przedstawiciel,
oświadczam, że nie pozostaję w takim stosunku prawnym lub faktycznym z podmiotami biorącymi
udział w konkursie, który może budzić uzasadnioną wątpliwość co do mojej bezstronności podczas
oceny oferty.

Czeladź, dnia.....

.....
(podpis składającego oświadczenie)

Uzasadnienie

Zgodnie z art. 5a ust. 1 ustawy z dnia 24 kwietnia 2003 r. o działalności pożytku publicznego i o wolontariacie (Dz.U. nr 96 poz. 873 z póź. zm.) Program współpracy z organizacjami pozarządowymi oraz podmiotami prowadzącymi działalność pożytku publicznego w zakresie realizacji zadań publicznych uchwalany jest co roku.

PROJEKT
Uchwała nr/...../2010
Rady Miejskiej w Czeladzi

z dnia 28 października 2010r.

w sprawie przyjęcia zaktualizowanego Programu Rewitalizacji Obszarów Miejskich Czeladzi na lata 2009 – 2015

Na podstawie przepisu art. 18 ust. 1 ustawy z dnia 8 marca 1990 r. o samorządzie gminnym (tekst jednolity: Dz. U. z 2001 r., nr 142, poz. 1591, z późniejszymi zmianami)

Rada Miejska w Czeladzi

uchwała, co następuje

§ 1.

Przyjąć zaktualizowany Program Rewitalizacji Obszarów Miejskich Czeladzi na lata 2009 - 2015, stanowiący załącznik do niniejszej Uchwały.

§ 2.

Wykonanie uchwały powierza się Burmistrzowi Miasta Czeladź.

§ 3.

Uchwała wchodzi w życie z dniem podjęcia.

Informacja do projektu uchwały Rady Miejskiej w Czeladzi z dnia 28 października 2010

Tabela 41 Planowane działania przestrzenne i gospodarcze na obszarze Stare Miasto.

Przed aktualizacją (wersja PROM z marca 2010)

Symbol	Nazwa planowanego działania	Oczekiwane rezultaty	Etapy działania wraz z czasem realizacji	Nakłady do poniesienia (zł)	Instytucje i podmioty uczestniczące we wdrażaniu	Źródła finansowania
1.3 PG	Przebudowa terenów handlowych w centrum miasta na miejscu targowiska przy ul. Grodzieckiej (nazwa robocza przebudowa targowiska przy ul. Grodzieckiej)	Przebudowana infrastruktura podziemna i wybudowane pawilony handlowe	2010-2011	8.400.000	MZGK	Budżet miasta, EFRR

Proponowany zapis po aktualizacji z października 2010

Symbol	Nazwa planowanego działania	Oczekiwane rezultaty	Etapy działania wraz z czasem realizacji	Nakłady do poniesienia (zł)	Instytucje i podmioty uczestniczące we wdrażaniu	Źródła finansowania
1.3 PG	Przebudowa terenów handlowych w centrum miasta na miejscu targowiska przy ul. Grodzieckiej (nazwa przedsięwzięcia w dokumentacji przebudowa targowiska przy ul. Grodzieckiej w Czeladzi; nazwa przedsięwzięcia we wniosku aplikacyjnym: Budowa pawilonów handlowo-usługowych wraz z infrastrukturą towarzyszącą w rejonie ulicy Grodzieckiej w Czeladzi)	Przebudowana infrastruktura podziemna i wybudowane pawilony handlowe	2012-2013	8.400.000	Gmina (MZGK), CTBS Sp. z o.o. i ZIK Sp. z o.o.	Budżet miasta, EFRR, CTBS, ZIK

Tabela 42 Planowane działania przestrzenne i gospodarcze na obszarze Saturn.

Przed aktualizacją (wersja PROM z marca 2010)

Symbol	Nazwa planowanego działania	Oczekiwane rezultaty	Etapy działania wraz z czasem realizacji	Nakłady do poniesienia (zł)	Instytucje i podmioty uczestniczące we wdrażaniu	Źródła finansowania
2.2 PG	Adaptacja i przebudowa budynku Galerii Sztuki Współczesnej ELEKTROWNIA w Czeladzi	1 zmodernizowany i przebudowany obiekt przemysłowy	2010-2012	9.150.000	ZBK	Budżet miasta, EFRR

Proponowany zapis po aktualizacji z października 2010

Symbol	Nazwa planowanego działania	Oczekiwane rezultaty	Etapy działania wraz z czasem realizacji	Nakłady do poniesienia (zł)	Instytucje i podmioty uczestniczące we wdrażaniu	Źródła finansowania
2.2 PG	Adaptacja i przebudowa budynku Galerii Sztuki Współczesnej ELEKTROWNIA w Czeladzi	1 zmodernizowany i przebudowany obiekt przemysłowy	2012-2013	9.150.000	Gmina (ZBK)	Budżet miasta, EFRR

Tabela 44. Planowane działania przestrzenne i gospodarcze na obszarze Nowe Miasto (autopoprawka: dodanie 2 nowych zadań, na wniosek CZSM)

Przed aktualizacją (wersja PROM z marca 2010)

Symbol	Nazwa planowanego działania	Oczekiwane rezultaty	Etapy działania wraz z czasem realizacji	Nakłady do poniesienia (zł)	Instytucje i podmioty uczestniczące we wdrażaniu	Źródła finansowania
Obszar nr 4: NOWE MIASTO – powierzchnia ok. 40 ha, zamieszkanie 8 240 osób, (obszar: ul. Ogrodowa, Komбатantów, Tuwima, Grodziecka, Asfaltowa, teren Szpitala Miejskiego)						
Działania przestrzenno-gospodarcze oraz związane ze wzrostem atrakcyjności dla MSP oraz mieszkaniowej w obszarze 4: waloryzacja urbanistyczna Nowego Miasta i uporządkowanie jego przestrzeni (PG)						
Uzasadnienie realizacji: Potrzeba zagospodarowania i uporządkowania przestrzeni terenu tzw. Nowego Miasta, którego architektura i zagospodarowanie datuje się głównie na okresu lat 50-tych-80-tych, znaczącego obszaru gospodarczego i charakteryzującego się dużym skupieniem zamieszkującej ludności. Występuje nasiloną potrzebą uporządkowania architektury, modernizacji zasobów ulegających degradacji oraz rewaloryzacji przestrzeni publicznych (placów zabaw, zieleni) i / lub będących zapleczem gospodarczym.						
4.1 PG	Termorenowacja zasobów mieszkaniowych na osiedlu Nowotki oraz w jego rejonie: - ul. Spółdzielcza – Czysła - rejon ul. 17 Lipca - ul. Szpitalna – Szkolna	Termomodernizowane budynki wielorodzinne	2009-2015	7.000.000	ZBK, CTBS	Środki własne, budżet miasta
4.2 PG	Usuwanie elementów acekolowych z wielorodzinnych budynków mieszkaniowych - Szpitalna 13, - Szpitalna 15, - Szpitalna 17, - Szpitalna 21, - Szpitalna 23, - Szpitalna 25, - Szpitalna 27, - Szpitalna 29, - Szpitalna 31, - Szpitalna 33, - Szpitalna 35.	822 – 2935 m ² okładzin acekolowych na budynek	2010-2015	4.840.000	CZSM	CZSM, EFRR, Ew. WFOŚiGW
4.3 PG	Usuwanie elementów eternitowych z wielorodzinnych budynków - ul. Szpitalna 55-57	ok. 400 m ² eternitu	2010-2015	600.000	Wspólnota Mieszkaniowa Szpitalna 55-57	Środki własne, EFRR, WOŚiGW

Proponowany zapis po aktualizacji z października 2010 (po autopoprawce na wniosek Czeladzkiej Spółdzielni Mieszkaniowej)

Symbol	Nazwa planowanego działania	Oczekiwane rezultaty	Etapy działania wraz z czasem realizacji	Nakłady do poniesienia (zł)	Instytucje i podmioty uczestniczące we wdrażaniu	Źródła finansowania
Obszar nr 4: NOWE MIASTO – powierzchnia ok. 40 ha, zamieszkanie 8 240 osób, (obszar: ul. Ogrodowa, Komбатantów, Tuwima, Grodziecka, Asfaltowa, teren Szpitala Miejskiego)						
Działania przestrzenno-gospodarcze oraz związane ze wzrostem atrakcyjności dla MSP oraz mieszkaniowej w obszarze 4: waloryzacja urbanistyczna Nowego Miasta i uporządkowanie jego przestrzeni (PG)						
Uzasadnienie realizacji: Potrzeba zagospodarowania i uporządkowania przestrzeni terenu tzw. Nowego Miasta, którego architektura i zagospodarowanie datuje się głównie na okresu lat 50-tych-80-tych, znaczącego obszaru gospodarczego i charakteryzującego się dużym skupieniem zamieszkującej ludności. Występuje nasiloną potrzebą uporządkowania architektury, modernizacji zasobów ulegających degradacji oraz rewaloryzacji przestrzeni publicznych (placów zabaw, zieleni) i / lub będących zapleczem gospodarczym.						
4.1 PG	Termorenowacja zasobów mieszkaniowych na osiedlu Nowotki oraz w jego rejonie: - ul. Spółdzielcza – Czysła - rejon ul. 17 Lipca - ul. Szpitalna – Szkolna	Termomodernizowane budynki wielorodzinne	2009-2015	7.000.000	ZBK, CTBS	Środki własne, budżet miasta
4.2 PG	Usuwanie elementów acekolowych z wielorodzinnych budynków mieszkaniowych - Szpitalna 13, - Szpitalna 15, - Szpitalna 17, - Szpitalna 21, - Szpitalna 23, - Szpitalna 25, - Szpitalna 27, - Szpitalna 29, - Szpitalna 31, - Szpitalna 33, - Szpitalna 35.	822 – 2935 m ² okładzin acekolowych na budynek	2010-2015	4.840.000	CZSM	CZSM, EFRR, Ew. WFOŚiGW
4.3 PG	Usuwanie elementów eternitowych z wielorodzinnych budynków - ul. Szpitalna 55-57	ok. 400 m ² eternitu	2010-2015	600.000	Wspólnota Mieszkaniowa Szpitalna 55-57	Środki własne, EFRR, WOŚiGW
4.4 PG	Rewitalizacja przestrzeni os. Ogrodowa – stworzenie sieci monitoringu	System monitoringu	2009-2012	1.000.000	CZSM	Środki własne, kredyt EFRR
4.5 PG	Rewitalizacja pawilonów handlowo-usługowych CZSM w Czeladzi (Szpitalna 8, 9 i 9A)	usunięty acekol z elewacji budynków	2010-2012	2.235.236	CZSM	Środki własne, kredyt EFRR

Projekt / autopoprawka

Nr/...../2010

Załącznik
do Uchwały Rady Miejskiej

w Czeladzi

z dnia 28 października 2010 r.

PROGRAM REWITALIZACJI OBSZARÓW MIEJSKICH CZELADZI NA LATA 2009 – 2015

(stan po aktualizacji na październik 2010 r.)



Październik, 2010

Opracowanie na zlecenie Urzędu Miasta Czeladź:
Agencja Wspierania Inicjatyw Lokalnych S.A.
ul. Polska 14, 60-595 Poznań

SPIS TREŚCI

Wstęp	5
I. Charakterystyka obecnej sytuacji w mieście	7
1.1. Zagospodarowanie przestrzenne	8
1.1.1. Ogólna charakterystyka przestrzenna miasta	8
1.1.2. Struktura zagospodarowania przestrzennego	11
1.1.3. Granice stref ochrony konserwatorskiej w mieście	12
1.1.4. Uwarunkowania ochrony środowiska	14
1.1.5. Własność gruntów i budynków	17
1.1.6. Infrastruktura techniczna	20
1.1.7. Identyfikacja problemów	25
1.2. Gospodarka.....	26
1.2.1. Główni pracodawcy - struktura i trendy	26
1.2.2. Struktura podstawowych branż gospodarki znajdującej się na terenie miasta	27
1.2.3. Ilość podmiotów gospodarczych i osób zatrudnionych w danych sektorach.....	30
.....	30
1.2.4. Identyfikacja problemów	33
1.3. Sfera społeczna	34
1.3.1. Struktura demograficzna i społeczna - trendy	34
1.3.1.1. Zasoby ludzkie	34
1.3.1.2. Ruch naturalny ludności.....	36
1.3.1.3. Migracja	37
1.3.1.4. Struktura wiekowa.....	38
1.3.1.5. Płeć	40
1.3.1.6. Gęstość zaludnienia	40
1.3.1.7. Wykształcenie	41
1.3.2. Określenie grup społecznych wymagających wsparcia w ramach programu rewitalizacji	42
1.3.3. Stan i zróżnicowanie dochodowości gospodarstw domowych	50
.....	50
1.3.4. Struktura organizacji pozarządowych.....	51
1.3.5. Infrastruktura społeczna	53
1.3.5.1. Edukacja	53
1.3.5.2. Ochrona zdrowia.....	54
NZOZ "Pol-SaNa-Med" Sp. z o.o. Czeladź, ul. Kościelna 5.....	55
NZOZ "Medilux"	55
NZOZ "Medical M&S" Sp. z o.o.	55
NZOZ OP-Med. Medycyna Szkolna-USługi Pielęgniarskie.....	55
Czeladź, ul. Czarnomskiego 4.....	55
0.....	55
10.....	55
bardzo dobry.....	55
PZZOZ w Będzinie – Szpital w Czeladzi.....	55

83.....	55
313 pielęgniarek.....	55
+.....	55
27 pracowników medycznych z wyższym wykształceniem.....	55
dobry.....	55
1.3.5.3. Pomoc społeczna	55
1.Współpraca z Fundacją na Rzecz Edukacji Profilaktyki i Terapii Uzależnień „DROGA”	56
1.WORKBUS.....	57
1.Prace społecznie-użyteczne.....	57
1.3.5.4. Bezpieczeństwo publiczne	59
1.3.5.5. Kultura.....	60
1.3.5.6. Sport i rekreacja	62
1.3.6. Identyfikacja problemów społecznych	63
1.4. Tabela z podstawowymi danymi statystycznymi dotyczącymi ww. sektorów	64
1.5. Analiza SWOT	65
II. Nawiązanie do strategicznych dokumentów dotyczących rozwoju przestrzenno – społeczno – gospodarczego miasta i regionu	72
2.1. Strategia Rozwoju Województwa Śląskiego na lata 2000 – 2020	73
2.2. Regionalny Program Operacyjny Województwa Śląskiego na lata 2007 – 2013.....	75
2.3. Plan Zagospodarowania Przestrzennego Województwa Śląskiego	77
2.4. Strategia Rozwoju Turystyki w Województwie Śląskim na lata 2004 – 2013.....	80
2.5. Strategia Rozwoju Kultury w Województwie Śląskim na lata 2006 – 2020	81
2.6. Strategia Rozwoju Powiatu Będzińskiego na lata 2009 – 2020	82
2.7. Strategia zrównoważonego Rozwoju Zagłębia Dąbrowskiego – 2004 ..	83
2.8. Strategia Rozwoju Miasta Czeladź na lata 2005 – 2015	84
2.9. Aktualizacja Studium uwarunkowań i kierunków zagospodarowania przestrzennego Czeladzi oraz Miejscowe Plany Zagospodarowania Przestrzennego Miasta Czeladź	86
2.10. Program Ochrony Środowiska dla Miasta Czeladź na lata 2004 – 2015	88
2.11. Miejska Strategia Rozwiązywania Problemów Społecznych Czeladzi na lata 2009 – 2015	88
III. Założenia programu rewitalizacji	91
3.1. Podokresy programowania: 2009 – 2013 i 2014 – 2015	91

3.2. Zasięg terytorialny rewitalizowanego obszaru (wyznaczenie granic) i uzasadnienie.....	92
3.2.1. Stare Miasto – obszar nr 1	96
Obszar nr 1 – Stare Miasto	96
Walory historyczne i kulturowe obszaru nr 1	97
Granice ochrony konserwatorskiej.....	98
Określenie granic obszaru rewitalizacji.....	99
Diagnoza i kierunki rewitalizacji.....	99
Cele strategiczne rewitalizacji w obszarze nr 1.....	106
Cele szczegółowe rewitalizacji w obszarze nr 1:	107
Szanse i zagrożenia realizacji celów rewitalizacji w obszarze 1.....	108
3.2.2. Pozostałe obszary rewitalizacji z dominującą funkcją mieszkaniową – obszary nr 2, 3 i 4 oraz tereny przemysłowe – głównie obszar nr 2	109
Tereny przemysłowe.....	111
Walory historyczne i kulturowe obszarów nr 2, 3 i 4 oraz przemysłowych – głównie obszar nr 2	111
Granice ochrony konserwatorskiej.....	116
Określenie granic obszaru rewitalizacji	118
Diagnoza i kierunki rewitalizacji.....	118
Cele strategiczne rewitalizacji obszarów nr 2, 3 i 4 oraz terenów przemysłowych – obszar nr 2	134
Cele szczegółowe rewitalizacji obszarów nr 2, 3 i 4 oraz terenów przemysłowych – obszar nr 2	135
.....	136
Szanse i zagrożenia realizacji celów rewitalizacji w obszarach nr 2, 3 i 4	136
3.3. Podział na projekty i zadania inwestycyjne	138
3.4. Kryteria wyboru pilotażu i kolejność realizacji	143
3.5. Oczekiwane wskaźniki osiągnięć	144
IV. Planowane działania w latach 2009 – 2015 na obszarach rewitalizowanych	145
.....	146
4.1. Planowane działania przestrzenne (techniczno – materialne) i gospodarcze	153
Modernizacja istniejących zasobów mieszkaniowych i użytkowych, w tym budynków użyteczności publicznej oraz otoczenia w obszarze	159
4.2. Plan działań społecznych	163
V. Wytyczne w zakresie mieszkalnictwa	171
VI. Plan finansowy realizacji rewitalizacji na lata 2009 – 2015 ..	183
VII. System wdrażania	186
VIII. Sposoby monitorowania, oceny i komunikacji społecznej ...	189
8.1. System monitorowania programu rewitalizacji oraz sposoby jego oceny	189

<u>8.2. Sposoby inicjowania współpracy pomiędzy sektorem publicznym, prywatnym, i organizacjami pozarządowymi</u>	<u>192</u>
<u>8.3. Public Relations programu rewitalizacji</u>	<u>193</u>
<u>Spis rysunków, wykresów i tabel</u>	<u>195</u>

Wstęp

Program Rewitalizacji Obszarów Miejskich Czeladzi na lata 2009 – 2015

„*Program Rewitalizacji Obszarów Miejskich Czeladzi na 2009–2015*”¹ jest aktualizacją dokumentu opracowanego i przyjętego przez Radę Miejską w Czeladzi w 2005 r. *PROM* zostaje zaktualizowany ze względu na zmianę uwarunkowań społeczno – gospodarczych i przestrzennych w mieście.

Część projektów zostało już zrealizowanych, pojawiły się też nowe potrzeby lokalnej społeczności. Za ideą aktualizacji przemawiały zgłoszone przez podmioty funkcjonujące na terenie miasta wnioski dotyczące aktualizacji projektów i zadań, ale także konieczność zmodyfikowania obszarów problemowych.

Za koniecznością zmian przemawiał ponadto fakt, iż dotychczasowy dokument dostosowany był do okresu programowania Unii Europejskiej w latach 2004–2006, nie spełniał natomiast wymogów Regionalnego Programu Operacyjnego Województwa Śląskiego na lata 2007-2013”.

Aktualizacja *PROM* jest niezbędna w związku z wejściem w życie w dniu 15 listopada 2008 r. ustawy z dnia 3 października 2008 r. o udostępnianiu informacji o środowisku i jego ochronie, udziale społeczeństwa w ochronie środowiska oraz o ocenach oddziaływania na środowisko. Ustawa nakłada obowiązek przeprowadzenia **strategicznej oceny oddziaływania na środowisko** projektu Programu Rewitalizacji Miasta Czeladź. W związku z powyższym samorząd miejski podjął decyzję o uaktualnieniu dokumentu. Prace rozpoczęto w sierpniu 2009 roku.

Program Rewitalizacji Obszarów Miejskich Czeladzi jest dokumentem, który określa kierunki działań planowanych przez społeczność miasta w zakresie rewitalizacji. Program ma znaczenie strategiczne oraz planistyczne. Podejmowane w interesie publicznym działania dotyczą skoordynowanego procesu przemian przestrzennych, technicznych, gospodarczych i społecznych, których celem jest przywrócenie lub nadanie nowych funkcji zdegradowanym obszarom, a także stworzenie warunków dla rozwoju na obszarach kryzysowych. Aktualizacja Programu Rewitalizacji jest wyrazem troski lokalnego samorządu o dobro miasta w szybko zmieniającym się i coraz bardziej konkurencyjnym otoczeniu poprzez działania mające na celu odnowę i rozwój terenów o niewykorzystanym potencjale.

Obszar „*Programu Rewitalizacji Obszarów Miejskich Czeladzi na lata 2009 - 2015*”

¹ *Program Rewitalizacji Obszarów Miejskich Czeladzi na lata 2009 - 2015* w dalszej części opracowania będzie nazywany Programem Rewitalizacji lub zamiennie – w skrócie – *PROM*.

Program Rewitalizacji Obszarów Miejskich Czeladzi na lata 2009 – 2015

obejmuje tereny znajdujące się w granicach administracyjnych miasta Czeladzi, które zostały precyzyjnie wyodrębnione na podstawie kryteriów i wskaźników określonych w *Wytycznych Ministra Rozwoju Regionalnego w zakresie programowania działań dotyczących mieszkalnictwa* oraz *Wytycznych dla opracowania Lokalnych Programów Rewitalizacji* (załącznik nr 4 Szczegółowego opisu priorytetów RPO WSL na lata 2007-2013).

Obszary rewitalizacji zostały również szczegółowo opisane w niniejszym opracowaniu, w oparciu o diagnozę przestrzenną, gospodarczą oraz społeczną. Horyzont czasowy „*Programu Rewitalizacji Obszarów Miejskich Czeladzi*” obejmuje lata 2009 – 2015.

Dokument został przygotowany we współpracy z Wydziałem Rozwoju Miasta i Inżynierii Miejskiej Urzędu Miasta Czeladź. W pracach nad *Programem* brały udział jednostki miejskie, spółdzielnie i wspólnoty mieszkaniowe, instytucje działające w sferze społecznej oraz kultury i sportu.

Dokument został sporządzony zgodnie z *Wytycznymi dla opracowania Lokalnych Programów Rewitalizacji* (załącznik nr 4 Szczegółowego opisu priorytetów RPO WSL na lata 2007-2013) przygotowanymi przez Urząd Marszałkowski Województwa Śląskiego w Katowicach. Program Rewitalizacji jest niezbędnym załącznikiem do wniosku o dofinansowanie w ramach Regionalnego Programu Operacyjnego Województwa Śląskiego na lata 2007 – 2013, Priorytet VI. Zrównoważony rozwój miast, Działanie 6.2 Rewitalizacja obszarów zdegradowanych, Poddziałanie 6.2.2. Rewitalizacja – „małe miasta”.

Program Rewitalizacji Obszarów Miejskich Czeladzi na lata 2009 – 2015 to masterplan, ukazujący kierunki działań, których realizacja ma skutkować osiągnięciem wysokiego salda społeczno-ekonomicznych korzyści i znaczącą poprawą warunków życia w mieście.

I. Charakterystyka obecnej sytuacji w mieście

1.1. Zagospodarowanie przestrzenne

1.1.1. Ogólna charakterystyka przestrzenna miasta

Miasto Czeladź położone jest w centralnej części województwa śląskiego, w ciągu miast składających się na Aglomerację (konurbację) Katowicką, we wschodniej części Górnośląskiego Okręgu Przemysłowego (GOP).

Miasto graniczy bezpośrednio z następującymi ośrodkami miejskimi:

- Będzinem (od wschodu i północy),
- Katowicami (od południa),
- Sosnowcem (od południowego wschodu)
- Siemianowicami Śląskimi (od zachodu i północnego wschodu).

Czeladź zamieszkuje 33.770 osób (stan na 31.12.2008 r.), a powierzchnia miasta wynosi 16,57 km². Gęstość zaludnienia wynosi 2.066 os./km².

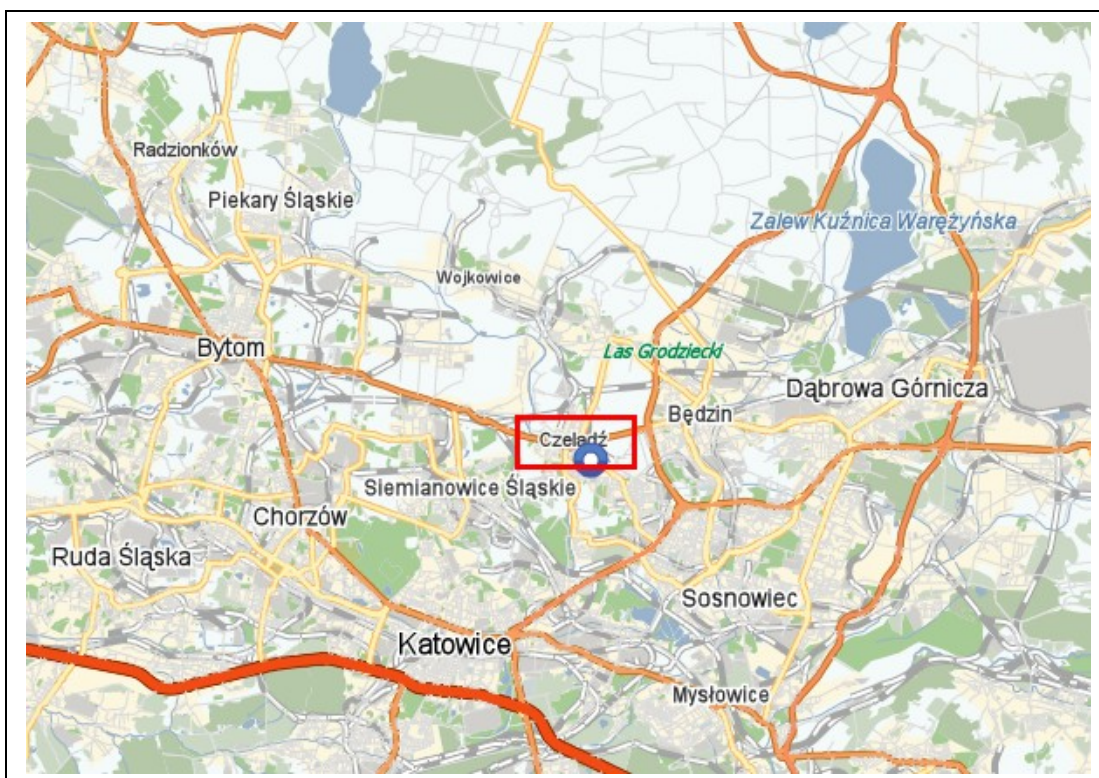
Obecnie przez miasto przebiegają dwie drogi krajowe o dużym natężeniu ruchu:

- DK 86 – Katowice-Warszawa – na wschodniej granicy miasta,
- DK 94 – Kraków-Wrocław, stąd można mówić o pewnej historycznej ciągłości funkcji miasta.

Miasto usytuowane jest w centralnej części Płaskowyżu Bytomsko-Katowickiego, należącego do Wyżyny Śląskiej. Centrum miasta położone jest w dolinie Brynicy, pozostała część znajduje się w obrębie Wyżu Czeladzi. Miasto leży na wysokości 260-305 metrów n.p.m, deniwelacje obszaru wynoszą około 30-40 m, a rzeźba ma charakter falistej powierzchni, rozciętej doliną Brynicy.

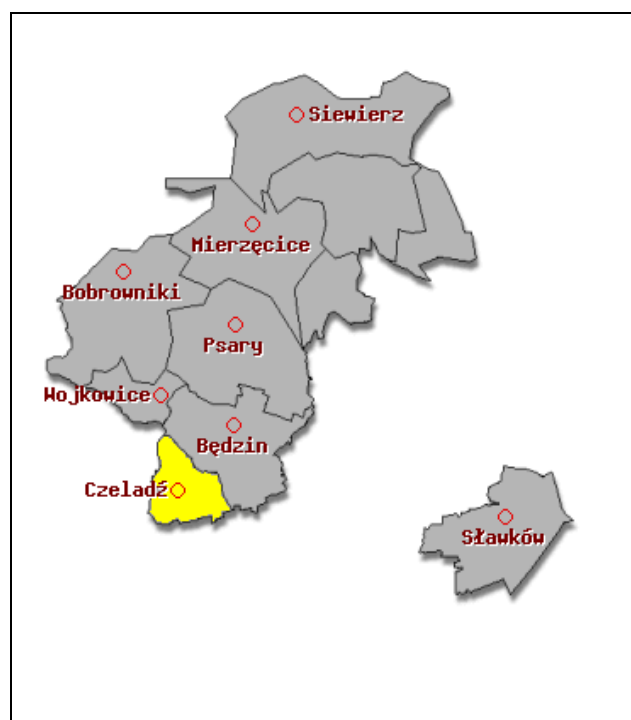
Miasto powstało w średniowieczu, na szlaku handlowym Kraków-Opole, a jego rozwój nastąpił pod koniec XIX wieku, w dobie przyspieszonej industrializacji Śląska. Przemysł ukształtował miasto, co miało bezpośredni wpływ na kształt urbanistyczny miasta (kolonie, zabudowa przemysłowa, infrastruktura społeczna itp.).

Rysunek 1. Miasto Czeladź w otoczeniu lokalnym i regionalnym



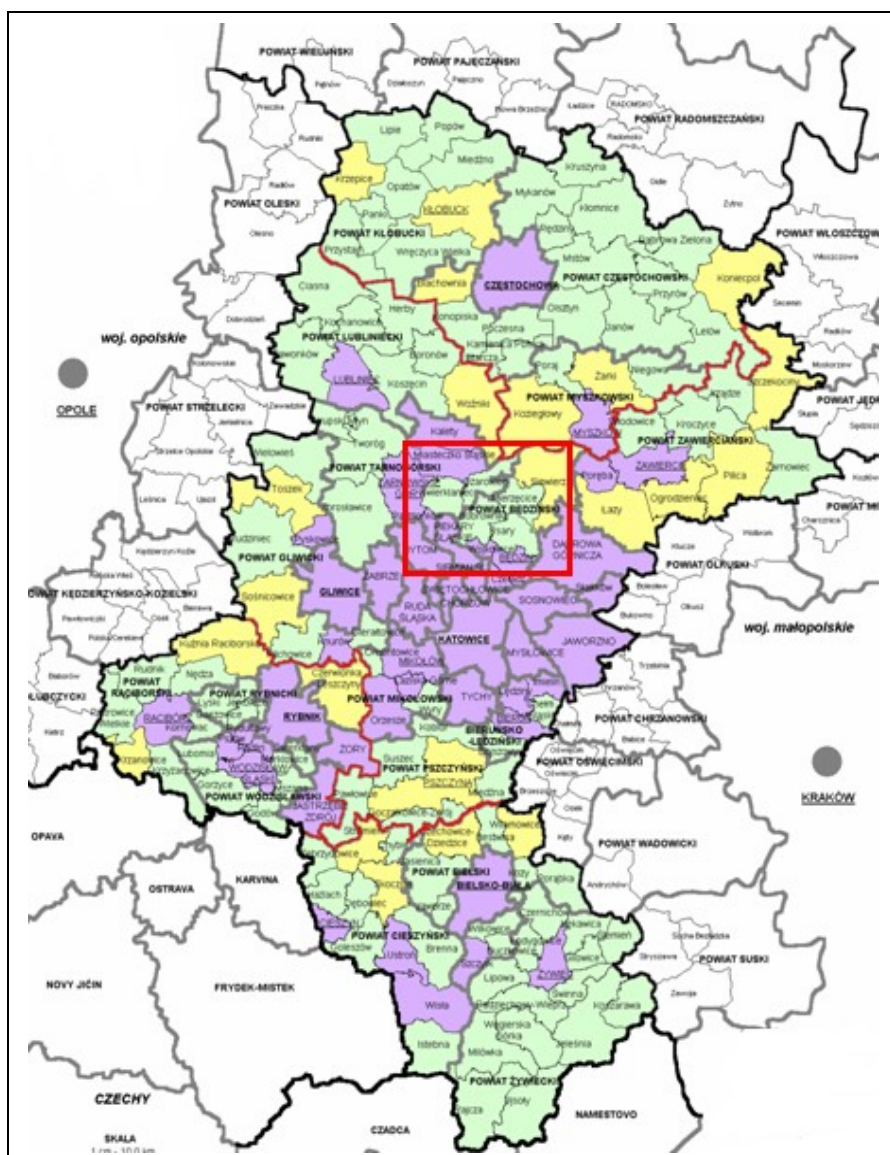
Źródło: www.zumi.pl

Rysunek 2. Miasto Czeladź na tle Powiatu Będzińskiego



Źródło: www.ptms.org.pl

Rysunek 3. Powiat Będziński na tle Województwa Śląskiego



Źródło: Plan Zagospodarowania Przestrzennego Województwa Śląskiego,
<http://www.silesia-region.pl>

1.1.2. Struktura zagospodarowania przestrzennego

Struktura użytkowania gruntów odbiega znacznie od podobnej struktury dla województwa śląskiego. Na ogólną powierzchnię 1657 ha składają się:

- tereny zurbanizowane (w tym zielone): 322 ha;
- tereny rolnicze: 718 ha;
- lasy: 0 ha;
- tereny przemysłowe: 99 ha;
- tereny przeznaczone pod transport: 159 ha;
- zbiorniki i ciek wodne: 5 ha;
- pozostałe: 354 ha.

Proporcjonalnie dużą powierzchnię miasta zajmują tereny zielone. W mieście istnieje 11 parków, w tym 8 zabytkowych, z których 4 ujęte są w ewidencji zabytkowych założen ogrodowych w Polsce (łącznie 25,23 ha) oraz 5 cmentarzy (4 zabytkowe) – zieleń cmentarna. Tereny zielone obejmują także skwery, zieleń osiedlową, przyuliczne zadrzewienia oraz pasy zieleni izolacyjnej.

Model przestrzenny miasta Czeladź kształtuje się w oparciu o zasadę satelitarnego układu osiedli mieszkaniowych z centralną częścią staromiejską o zabytkowym charakterze. Część ta wraz ze zlokalizowanymi ośrodkami administracji spełnia rolę głównego ośrodka usługowego, w którego bezpośrednim obrębie i sąsiedztwie zlokalizowane są usługi centrotwórcze. Stare Miasto i Śródmieście sprzężone są bezpośrednio z przyległymi jednostkami – osiedlami mieszkaniowymi.

W strukturze miasta wyodrębnia się jednostki związane z osadnictwem średniowiecznym (Stare Miasto – Śródmieście), z osadnictwem doby przemysłowej (XVIII i XIX w. – Piaski, kolonia SATURN) oraz XX wieczne (Nowe Piaski, osiedle 35-lecia, os. Nowotki).

Czeladź jest miastem w swej przeszłości uformowanym przez górnictwo, które powstało tutaj na przełomie XIX i XX wieku. Do dziś widoczne są wpływy dawnych budowniczych: w jednej części miasta to wpływy francuskie (Piaski), której unikatowa architektura może być atrakcją na miarę europejską, z drugiej strony to zabudowa wzorowana na osiedlach-ogrodach – wpływy niemieckie i angielskie nacechowane neoromantycznymi elementami.

W strukturze miasta podział na satelitarne osiedla i dzielnice jest wyraźnie widoczny. Istniejące, liczne tereny zielone oraz obszary otwarte stanowią szwy ekologiczne i pozwalają zachować ziarnistość osiedli oraz utrzymać ciągłość systemu ekologicznego.

W strukturze zagospodarowania przestrzennego do zdecydowanych atutów i szans rozwoju miasta należą:

- korzystne położenie względem centrum Aglomeracji (Katowic, Sosnowca) i regionalnego układu komunikacyjnego (drogi krajowe DK nr 86 i DK nr 94);
- rozległe tereny inwestycyjne o dobrej dostępności do dróg krajowych;
- duże rezerwy terenów pod inwestycje będące własnością komunalną;
- zachowany – czytelny – układ średniowieczny centrum miasta – jeden z nielicznych w województwie, unikatowy w skali Aglomeracji Katowickiej;
- brak wielkich osiedli mieszkaniowych;
- zielona dolina rzeki Brynicy z istniejącym kompleksem sportowo-rekreacyjnym MOSiR i w otoczeniu parków;
- zabytki kultury przemysłowej, sakralnej, mieszkalne, stanowiące potencjalną atrakcję turystyczną, a także gospodarczą;
- wykorzystanie procesu deglomeracji – położenia blisko centrum Aglomeracji dla „przechwycenia” nowych mieszkańców o ustabilizowanych dochodach, przenoszących się na poza ścisłe centrum Aglomeracji.

1.1.3. Granice stref ochrony konserwatorskiej w mieście

Strefa “A” - pełnej ochrony konserwatorskiej. W obrębie strefy leży zachowany średniowieczny układ miasta. Granice strefy przebiegają ulicami: Staszica, Podwalną, 1 Maja oraz Pieńkowskiego.

Strefa “B-1”

Obejmuje teren obrzeży Starego Miasta oraz zachodnie przedmieście. Granice strefy przebiegają tyłami parcel ulicy Pieńkowskiego, dalej w kierunku zachodnim tyłami parcel ulicy Bytomskiej, aż do mostu na Brynicy. Południową granicę strefy stanowi ulica Nadrzeczna i dalej w kierunku wschodnim ulica Kilińskiego (od rozwidlenia z ulicą Nadrzeczna). Od strony wschodniej strefa przylega do strefy “A” Starego Miasta. Strefą “B-1” objęty jest teren dawnego młyna nad Brynicą.

Strefa „B-2”

Obejmuje tereny dawnego przedmieścia po stronie południowej wraz z terenem parku im. T. Kościuszki. Granice strefy przebiegają od północy ulicą Staszica, po stronie wschodniej ulicą Reymonta, od południa ulicą Katowicką i dalej w kierunku północnym brzegiem Brynicy. W obrębie strefy znajduje się m.in. teren parku miejskiego, cmentarz parafialny, dawny cmentarz choleryczny.

Strefa „B-3”

Obejmuje teren dawnej koloni robotniczej przy ulicy Legionów wraz z budynkiem obecnego Zakonu Misjonarzy z Marianhill. Granice strefy od północy biegną ulicą Staszica, po stronie wschodniej – ulicą Legionów, od strony południowej i zachodniej – tyłami zabudowy.

Strefa „B-4”

Obejmuje teren pozostałości dawnego osiedla mieszkaniowego przy ulicy Dehnelów z budynkami m.in. Dyrekcji kopalni, dawnej willi dyrektora oraz terenem parku.

Strefa „B-5”

Obejmuje teren dawnej koloni robotniczej „Stary Saturn” przy ulicy 21 Listopada wraz z terenem parku. Granica strefy przebiega od strony wschodniej tyłami zabudowy gospodarczej, od strony zachodniej – obrzeżami parku (w sąsiedztwie współczesnej zabudowy).

Strefa „B-6”

Obejmuje teren dawnej koloni robotniczej „Piaski” oraz otaczające tereny będące otuliną poszczególnych zespołów mieszkaniowych wpisanych do rejestru zabytków, a także pozostałości założenia kopalni Czeladź, przy ul. Kościuszki.

Strefa „K-1”

Obejmuje obszar parku Jordan przy ulicy Katowickiej.

Strefa „K-2”

Obejmuje teren cmentarza żydowskiego. Granice strefy przebiegają wzdłuż ogrodzenia cmentarza.

Strefa „K-3”

Obejmuje teren cmentarza rzymsko-katolickiego w dzielnicy Piaski. Granica strefy przebiega wzdłuż granic cmentarza.

Strefa “E” - ochrony ekspozycji:

Obejmuje obszar stanowiący zabezpieczenie właściwej ekspozycji staromiejskiego zespołu zabytkowego. W granicach strefy leżą tereny położone na zachód od Starego Miasta (do ulicy Boguckiego), tereny na północ - do ulicy Kombatantów, przedpole Starego Miasta od strony wschodniej, oraz rozległy obszar położony na południe, zamknięty ulicą Żytnią, Dehnelów i Legionów.

Strefa “Wo” ochrony archeologicznej obejmuje obszar Starego Miasta wraz z obrzeżami, a więc tereny szczególnie ważne dla badań archeologicznych.

1.1.4. Uwarunkowania ochrony środowiska

Miasto Czeladź położone jest na Płaskowyżu Bytomsko-Katowickim, w środkowym biegu rzeki Brynicy. Rzeka jest obecnie uregulowana o wyprostowanym i obudowanym korycie. Prowadzi ona zanieczyszczone wody, w dużej części zasilane słonymi wodami kopalnianymi. Na terenie miasta znajduje się ponadto kilka niewielkich, sztucznych zbiorników wodnych, powstałych w dawnych wyrobiskach piasku i lokalnych zagłębieniach terenu.

Klimat charakteryzuje się dużą zmiennością i aktywnością atmosferyczną znamioną dla Wyżyny Śląskiej w wyniku zderzania się mas powietrza kontynentalnego i arktycznego ze śródziemnomorskim, napływającym przez Bramę Krakowską. Największy wpływ na warunki klimatyczne wywierają masy powietrza napływające z zachodu i południowego zachodu. Czeladź jest bardziej obciążona niekorzystnym wpływem zanieczyszczeń z terenu GOP.

Średnia roczna temperatura powietrza wynosi 8,7°C. Czas zalegania pokrywy śnieżnej wynosi 57 dni, okres bezprzymrozkowy trwa ok. 180 dni. Wpływ ciepłych mas powietrza powoduje, że okres wegetacyjny jest wydłużony i wynosi ok. 215 dni w roku. Średnia roczna suma opadów atmosferycznych wynosi ok. 690 mm. Wilgotność powietrza wynosi 80%. Średnia temperatura roczna w ostatnim dziesięcioleciu wynosiła 8,2°C, średnia temperatura maksymalna 32,2°C, a minimalna -19,3°C.

Pierwotnie na terenie miasta Czeladzi występowała roślinność leśna (lasy liściaste, bory mieszane, buczyny). Po przekształceniu miasta w ośrodek przemysłowy, naturalny

krajobraz został silnie przekształcony. Flora i fauna ma charakter typowy dla miast w przemysłowym regionie. W granicach miasta nie występują większe kompleksy leśne. Szatę roślinną tworzy roślinność antropogeniczna, nasadzenia, pasy zieleni, zadrzewienia. Miejskie tereny zielone tworzą parki, zieleńce, skwery, zieleń osiedlowa i uliczna. Na obszarach pozostawionych przez dłuższy czas spontanicznej sukcesji, roślinność nabiera cech półnaturalnych.

Ogólny stan środowiska przyrodniczego nie odbiega od standardu miast Aglomeracji Katowickiej. Wieloletnia działalność przemysłowa i towarzysząca jej degradacja zrobiły swoje. Jednakże centralnie położona Brynica wraz z parkami i przylegającymi terenami zielonymi sprawia wrażenie, że Czeladź to oaza zieleni.

Przeobrażenia środowiska na terenie miasta można określić jako:

- pogorszenie stanu sanitarnego powietrza atmosferycznego, które wynika z emisji pyłów i gazów z kotłowni węglowych oraz – w mniejszym stopniu – z zakładów przetwórczych, przemysłowych, napływu zanieczyszczeń z centralnej części GOP, z nad miasta Będzina oraz emisji spalin ze środków transportu wzdłuż ciągów komunikacyjnych;
- zmiany ukształtowania terenu na skutek osiadania powierzchni ziemi;
- lokalne zakwaszenia gleby;
- degradacja zieleni spowodowana zanieczyszczeniem powietrza;
- przekształcenia naturalnych stosunków wodnych oraz lokalnego obiegu wody: silne zanieczyszczenie wód powierzchniowych (Brynica prowadzi wody pozaklasowe, ponadnormatywnie zanieczyszczone, co jest spowodowane zrzutem ścieków komunalnych oraz przemysłowych); zmiana morfologii koryta rzecznoego (obudowa); zmniejszenie zasobów wód podziemnych; ograniczanie infiltracji wód opadowych w wyniku zabudowy terenu oraz rozbudowy sieci kanalizacji.

W obszarze miasta Czeladź ochronie podlegają następujące obszary:

- Główne zbiorniki wód podziemnych GZPW Bytom T/3 i Będzin C/1 wraz ze strefami ich ochrony ONO i OWO - prawie 50% obszaru miasta znajduje się w strefie najwyższej ochrony wód podziemnych (ONO) a 45% w strefie wysokiej ochrony wód podziemnych (OWO). Jedynie na około 5% obszaru miasta Czeladzi – jej południowej części nie wyznaczono strefy ochrony wód.

W obszarach ochrony (ONO i OWO) nie powinny być lokalizowane nowe obiekty uciążliwe dla środowiska i zagrażające wodom podziemnym. Należą do nich przede wszystkim składowiska odpadów przemysłowych i komunalnych oraz wylewiska płynne i magazyny produktów ropopochodnych. W przypadku konieczności ich lokalizacji należy podjąć wszelkie działania zabezpieczające spełnienie wymogów ochrony środowiska wodnego. Niezbędne jest również zahamowanie budowy lub rozbudowy uciążliwych dla środowiska obiektów przemysłowych oraz modernizacja procesów technologicznych w kierunku zmniejszania ich uciążliwości. Dotyczy to również składowania odpadów (wysypiska śmieci) jak i odprowadzania ścieków oraz emisji pyłów i gazów. Tereny mieszkaniowe muszą być wyposażone w system kanalizacji.

- Strefa ochrony pośredniej ujęć wód podziemnych: „Grodziecka”, „Przełajka” – występuje w północnej części Czeladzi, obejmując około 30% jej powierzchni. W obszarze strefy występują znaczne obszary przeznaczone pod rozwój funkcji mieszkaniowych. Ich udostępnienie może nastąpić pod warunkiem wyprzedzającego uzbrojenia w system kanalizacji.

- Obszary ochrony wartości kulturowych - w obrębie tej sekcji wyznaczono m.in. strefy ochrony ekspozycji.

- Strefy ochronne cmentarzy – strefy obejmują pas szerokości 50 m w otoczeniu cmentarzy.

- Obszary zagrożeń związanych z rzeką Brynicą (strefa zalania w przypadku rozszczelnienia wałów, strefa silnego uwilgocenia gruntu w czasie długotrwałych opadów, strefa zalania w przypadku awarii zbiornika w Kozłowej Górze).

Na terenie całego miasta wprowadza się ponadto następujące zasady ogólne ochrony środowiska, w tym przyrody i krajobrazu:

- Ochrony istniejących i odtwarzanie małych oczek wodnych i sztucznych zbiorników wodnych, utrwalanie ich brzegów roślinnością rodzimą,

- Rekultywacji nieużytków pogórnich tj. zapadlisk, zatopisk w kierunku ogólnoprzyrodniczym,

- Zabezpieczania siedlisk chronionych, rzadkich i zanikających gatunków roślin i zwierząt poprzez:

- zapobieganie zmianom stosunków wodnych,

- szczególną ochronę cieków i zbiorników wodnych jako miejsca rozrodu i bytowania wielu gatunków płazów i ptaków,
- przestrzeganie zakazu wypalania roślinności na łąkach, pastwiskach, nieużytkach, rowach, pasach przydrożnych, szlakach kolejowych,
- właściwy dobór drzew i krzewów w planowaniu zieleni urządzonej,
- edukację społeczeństwa (propagowanie i popularyzacja postaw proekologicznych),
- Edukacji społeczeństwa w zakresie propagowania obszarów przyrodniczo cennych, potrzeby ich ochrony i właściwego korzystania z ich zasobów,
- Prowadzenia monitoringu stanu zasobów przyrodniczych miasta.

1.1.5. Własność gruntów i budynków

Według „Informacji o stanie mienia komunalnego na dzień 30 września 2008 r.” gmina Czeladź posiada własność następujących budynków użyteczności publicznej:

- Budynek administracyjny – siedziba Urzędu Miasta ul. Katowicka 45
- Budynek przy ul. Sportowej 6a-6b
- Budynek przy ul. Sikorskiego 7A
- Budynek przy ul. 11 listopada 8
- Budynek przy ul. Norwida 11
- Budynek przy ul. Wojkowickiej 2/magazyn/
- Budynek przy ul. Dehnelów 10 (Pałac pod Filarami)
- Budynek przy ul. Zwycięstwa 6 (Centrum Edukacyjno-Społeczne)
- Budynek przy ul. 1 Maja 27 (siedziba centrali MBP)
- Budynek przy ul. Nowopogońskiej 227 E (filia biblioteki na Piaskach)
- Budynek przy ul. Nowopogońskiej 227 D
- Budynek przy ul. 21 Listopada 10
- Budynek przy ul. Katowickiej 117
- Budynki przy ul. Szpitalnej 87
- Budynek Szkoły Podstawowej nr 1 przy ul. Reymonta 80
- Budynek Szkoły Podstawowej nr 3 przy ul. Staszica 47

Program Rewitalizacji Obszarów Miejskich Czeladzi na lata 2009 – 2015

- Budynek Szkoły Podstawowej nr 7 przy ul. Spacerowej 2
- Budynek Gimnazjum nr 2 przy ul. Katowickiej 42
- Budynek Gimnazjum nr 3 przy ul. Lwowskiej 2
- Budynek Szkoły Podstawowej nr 2 i Gimnazjum nr 1 przy ul. Szkolnej 6
- Budynek Przedszkola nr 1 przy ul. Czczotta 4
- Budynek Przedszkola nr 4 przy ul. Miasta Auby 14
- Budynek Przedszkola nr 5 przy ul. Krótkiej 1
- Budynek Przedszkola nr 7 przy ul. Waryńskiego 19
- Budynek Przedszkola nr 9 przy ul. 35-lecia 8
- Budynek Przedszkola nr 10 przy ul. Żeromskiego 19
- Budynek Przedszkola nr 11 przy ul. Kombatantów 2
- Budynek Żłobka Miejskiego przy ul.35-lecia 6
- Budynek Ośrodka Integracyjnego „Senior” ul. Szpitalna 5A
- Budynek ul. Wojkowicka 2 (siedziba ZBK)
- Budynek hali widowiskowo-sportowej – siedziba Miejskiego Ośrodka Sportu i Rekreacji ul. Sportowa 2
- Budynek Miejskiego Ośrodka Pomocy Społecznej ul. 17-go lipca 27
- Budynek hotelowy ul. Sportowa 7
- Budynek restauracji wraz z zapleczem (Grabek) ul. Legionów 119
- Budynek przy ul. Rynek 22
- ½ udziału części we własności działki zabudowanej budynkiem mieszkalnym oraz komórkami przy ul. Bytomskiej 21
- Budynek przy ul. Będzińskiej 64 – siedziba ZIK Sp. z o.o.
- Budynek warsztatowo – magazynowo - gospodarczy przy ul. Będzińskiej 64
- Budynek stacji wymienników ciepła przy ul. Dehnelów (na terenie byłej KWK Saturn)
- Budynek administracyjny cmentarza komunalnego wraz z kaplicą
- Budynek Orzeszkowej 12 (siedziba MZGK)
- Budynek zaplecza dawnej Alby – ul. Szpitalna.

Ponadto Gmina jest właścicielem:

- 275 mieszkań o pow. użytkowej 10.197,68 m² w 34 budynkach stanowiących w całości własność Gminy

Program Rewitalizacji Obszarów Miejskich Czeladzi na lata 2009 – 2015

- 1894 mieszkań komunalnych o pow. użytkowej 82.838,02m² w 95 budynkach Wspólnot Mieszkaniowych
- 27 mieszkań w domkach fińskich o pow. użytkowej 1.208,01m²
- 106 lokali użytkowych stanowiących własność Gminy o pow.14.951,60m².

W okresie od 2004 roku do 2008 roku powierzchnia gruntów będących w użytkowaniu wieczystym miasta zwiększyła się o 17,0551 ha, gruntów sprzedanych o 9,8825, a nabytych na własność o 0,2481. Bez zmian pozostała powierzchnia gruntów rolnych, które są dzierżawione od Agencji Własności Rolnej Skarbu Państwa (Agencji Nieruchomości Rolnych).

Tabela 1. Własność gruntów Gminy Czeladź w okresie od 30 września 2004 r. do 30 września 2008 r.

Okres	Grunty (ha)			
	Rolne dzierżawione od AWRSP (ANR)	Będące w użytkowaniu wieczystym	Sprzedane	Nabyte na własność
30.09.2004	0,6036	41,9093	0,3077	0,7481
30.09.2005	0,6036	61,5596	0,7453	4,1121
30.09.2006	0,6036	55,5223	2,0340	10,0249
30.09.2007	0,6036	58,9844	2,0539	0,2933
30.09.2008	0,6036	58,9644	10,1902	0,9962

Źródło: Informacje o stanie mienia komunalnego za lata 2004 – 2008

W 2007 r. największa część istniejących zasobów mieszkaniowych w Czeladzi należała do spółdzielni mieszkaniowych (7149 mieszkań), co stanowi blisko 50% wszystkich zasobów w mieście. Najmniejszą część stanowiły zasoby pozostałych podmiotów – 20 mieszkań.

Ze względu na wysoki odsetek mieszkań o niskim standardzie, tkanka mieszkaniowa na obszarze miasta wymaga remontów. Problem stanowią ograniczone w tym zakresie fundusze.

Tabela 2. Własność budynków na terenie Miasta Czeladź

	Mieszkania	Izby	Powierzchnia użytkowa mieszkań (m ²)

Program Rewitalizacji Obszarów Miejskich Czeladzi na lata 2009 – 2015

Zasoby gminy (komunalne)	2 143	6 113	91 886
Zasoby spółdzielni mieszkaniowych	7 149	23 771	356 622
Zasoby zakładów pracy	1 027	2 837	46 936
Zasoby osób fizycznych	4 010	14 377	304 200
Zasoby pozostałych podmiotów	20	51	795
RAZEM	14 349	47 149	800 439

Źródło: Bank Danych Regionalnych GUS - 2007 r.

W 2008 r. najwięcej mieszkań stanowiło własność Czeladzkiej Spółdzielni Mieszkaniowej (blisko 33%). Ogółem zasoby spółdzielni mieszkaniowych wyniosły ponad 42% wszystkich mieszkań. Własność prywatna stanowi natomiast blisko 27%.

Tabela 3. Własność mieszkaniowa w Czeladzi (2008 r.)

Lp.	Właściciel	Liczba mieszkań
1.	Czeladzka Spółdzielnia Mieszkaniowa	4798
2.	„SATURN” Spółdzielnia Mieszkaniowa	1186
3.	„SKARBK” Górnicza Spółdzielnia Mieszkaniowa	187
4.	SRK (Spółka Restrukturyzacji Kopalń)	1610
5.	Miasto Czeladź	2601
6.	Własność prywatna	3895
7.	Wspólnoty mieszkaniowe	335
RAZEM		14 612

Źródło: UM Czeladź

1.1.6. Infrastruktura techniczna

Sieć wodociągowa

Program Rewitalizacji Obszarów Miejskich Czeladzi na lata 2009 – 2015

Najważniejszą instytucją odpowiedzialną w mieście za kwestie związane z gospodarką wodno – ściekową jest Zakład Inżynierii Komunalnej (ZIK) Sp. z o.o. w Czeladzi.

Spółka powołana została uchwałą Rady Miejskiej w Czeladzi z dnia 13 sierpnia 2007 r. w sprawie utworzenia przez Gminę Czeladź spółki z ograniczoną odpowiedzialnością i objęcia w niej 100% udziałów. Wcześniej ZIK był zakładem budżetowym miasta.

Do najważniejszych zadań Zakładu Inżynierii Komunalnej należy:

- pobór i uzdatnianie wody, z wyłączeniem działalności usługowej.
- działalność usługowa w zakresie rozprowadzania wody.
- wykonywanie robót ogólnobudowlanych w zakresie przesyłowych i rozdzielczych obiektów liniowych: rurociągów, linii elektroenergetycznych, elektrotrakcyjnych i telekomunikacyjnych.
- wykonywanie robót ogólnobudowlanych w zakresie obiektów inżynierskich, gdzie indziej niesklasyfikowanych.

Zakłady od których ZIK Sp. z o.o. kupuje wodę to GPW Katowice (20.000m³ na miesiąc) oraz „Cehamog” (50.000 m³ na miesiąc).

Obiekty ZIK Sp. z o.o:

- Studnia „Grodziecka
- Studnia „Przełajka
- Studnia „Szpitalna”
- Hydrofornia ”Dehnelów”
- Hydrofornia „Ogrodowa”
- Hydrofornia „Szpitalna”
- Osadniki „Wiejska”
- Przepompownia „Sportowa”
- Przepompownia KSL
- Przepompownia „Betonowa”
- Pompownia II Staszica
- Baza ZIK Sp. z o.o. Będzińska nr 64.

Długość sieci wodociągowej w mieście, która jest w eksploatacji Zakładu Inżynierii Komunalnej Sp. z o.o. wynosi 107,4 km (2008 r.). Ilość budynków mieszkalnych i zbiorowego zamieszkania podłączona do sieci wodociągowej na terenie miasta Czeladzi wyniosła 3.856 (2008 r.). Woda dostarczona gospodarstwom domowym to 1 143,5 dam³. Na przestrzeni ostatnich lat nastąpił wzrost zwodociągowanych obiektów na terenie miasta średnio o 10 podmiotów rocznie. Stopień zwodociągowania miasta jest wysoki i wynosi 99,6%. Niestety, aż 31,9% sieci jest starsza niż 31 lat, natomiast 27,5% jest starsza niż 10 lat.

Tabela 4. Wodociągi na terenie miasta Czeladź

Rok	Długość czynnej sieci	Liczba podłączeń
2000	105.6	3772
2001	106.7	3786
2002	106.7	3786
2003	106.6	3800
2004	105,0	3820
2005	105,0	3833
2006	105,0	3838
2007	107,4	3856
2008	107,4	3856

Źródło: GUS, Zakład Inżynierii Komunalnej, Internet

Sieć kanalizacyjna i gospodarka odpadami

Długość sieci kanalizacyjnej w mieście, będącej w eksploatacji ZIK Sp. z o.o. w 2008 roku wynosiła 59,0 km. Zdecydowana większość sieci jest własnością gminy. Podłączeń prowadzących do budynków mieszkalnych i zbiorowego zamieszkania jest 2.420. Z sieci kanalizacyjnej korzysta ogółem 30.527 (GUS 2007 r.) mieszkańców Czeladzi, co stanowi około 90% ogółu. Sieć kanalizacyjna wymaga jednak w dalszym stopniu uporządkowania i modernizacji.

W województwie śląskim obsługiwanych przez kanalizację jest około 70% mieszkańców.

Tabela 5. Kanalizacja na terenie miasta Czeladź

Rok	Długość sieci	Liczba podłączeń
2000	43,8	842
2001	45,2	869
2002	46,5	891
2003	46,5	2328
2004	46,3	2350
2005	47,1	2390
2006	47,1	2408
2007	47,3	2420
2008	59,0	2470

Źródło: GUS, Zakład Inżynierii Komunalnej, Internet

Czeladź nie ma własnej oczyszczalni ścieków, a istniejące są odprowadzane do oczyszczalni Dąbrówka Mała oraz „Radocha II” w Sosnowcu.

Na system gospodarki odpadami w Czeladzi składają się: zbiórka i transport, odzysk i unieszkodliwianie odpadów. W Czeladzi system gospodarki odpadami obejmuje selektywną zbiórkę surowców wtórnych i odpadów wielkogabarytowych oraz zbiórkę odpadów niebezpiecznych. Zebrane odpady trafiają do stacji segregacji odpadów, gdzie następnie znaczna ich część podlega odzyskowi, a pozostałe są składowane na składowiskach.

Tabela 6. Gospodarka odpadami na terenie miasta Czeladź

Zebrane odpady (Mg)	2007	2008
komunalne na terenie miasta	9 002,21	10 688,67
selektywnie lub wysegregowane ze strumienia odpadów komunalnych	311,73	499,99
niebezpieczne oraz zużytego sprzętu elektrycznego i elektronicznego	0,25	11,04

23 firmy posiadają zezwolenie na prowadzenie działalności w zakresie odbierania odpadów komunalnych od właścicieli nieruchomości oraz na opróżnianie i transport nieczystości ciekłych na terenie Czeladzi.

Sieć gazowa

Długość sieci gazowej w mieście ogółem wynosi 62,445 km w roku 2008, w tym sieci przesyłowej – 11,6 km. Ilość połączeń do budynków mieszkalnych wynosi 2.048 szt.

System komunikacji

Instytucją, która sprawuje nadzór nad drogami gminnymi jest Miejski Zarząd Gospodarki Komunalnej w Czeladzi. Miejski Zarząd Gospodarki Komunalnej jest jednostką organizacyjną miasta.

Do zakresu działania MZGK należy:

- sprawowanie zarządu nad drogami gminnymi w mieście, w tym bieżące utrzymanie dróg w szczególności poprzez:
 - naprawa nawierzchni dróg i chodników,
 - oznakowanie poziome i pionowe dróg,
 - oczyszczanie letnie i zimowe ulic, chodników i przystanków,
 - przygotowanie zadań inwestycyjnych pod kątem technicznym oraz bezpośredni nadzór w trakcie realizacji, pełnienie funkcji inwestora zastępczego miasta,
 - oświetlenie miejskie,
 - utrzymanie zieleni miejskiej i parkowej, małej architektury (place zabaw, fontanny, klomby, rzeźby itp.),
 - administrowanie cmentarzem komunalnym,
 - wykonanie na zlecenie i na rzecz Gminy innych usług i zadań z zakresu gospodarki komunalnej,
 - zagospodarowanie i utrzymanie przestrzeni publicznych – place, skwery, parkingi publiczne, pylony reklamowe.

Układ komunikacyjny miasta Czeladź oparty jest głównie na drodze krajowej nr 94 i biegnącej po wschodniej granicy miasta drodze krajowej nr 86. Obie drogi łączą się tuż przy granicy miasta Czeladź i stanowią jej główny układ komunikacyjny. Całość układu komunikacyjnego w mieście jest w znacznym stopniu uzależniona od wydolności tych dwóch dróg i układu funkcjonujących skrzyżowań.

Stan dróg w mieście Czeladzi przedstawia się następująco:

- drogi publiczne krajowe, gminne i powiatowe o nawierzchni twardej – 68,49 km,
- drogi publiczne gminne o nawierzchni gruntowej – 4,66 km.

Układ drogowy ze względu na wzrastające natężenie ruchu samochodowego przebiegającego przez miasto potrzebuje przekształceń: przebudowy i modernizacji nawierzchni.

Na terenie Aglomeracji działa Komunikacyjny Związek Komunalny Górnośląskiego Okręgu Przemysłowego (KZK GOP), którego Miasto Czeladź jest członkiem. KZK GOP spełnia funkcję głównego organizatora miejskiej komunikacji publicznej.

Przeciętny czas dojazdu środkami komunikacji KZK GOP do miast ościennych wynosi:

- Katowice – 20-25 minut,
- Bytom – 40 minut,
- Będzin – 15 minut,
- Sosnowiec – 20-30 minut,
- Dąbrowa Górnicza – 30 minut.

1.1.7. Identyfikacja problemów

Analiza uwarunkowań obecnej sytuacji przestrzennej miasta pozawala zidentyfikować najważniejsze problemy przestrzenne oraz zagrożenia:

1. Dezintegracja przestrzeni miasta, brak połączeń pomiędzy dzielnicami wynikająca z przebiegu DK nr 94 przez centrum Czeladzi. Stare Miasto zostało odcięte od reszty miasta drogą szybkiego ruchu oraz ulicą Kombatantów, stało się dysfunkcyjne z powodu odizolowania oraz utraciło swoją funkcję promocyjną i centrotwórczą.
2. Przeciążenie układu drogowego, rzutujące na stan nawierzchni, powietrza przy drogach oraz ponadnormatywną emisję hałasu przy drodze DK nr 94.
3. Nieuregulowane stosunki własnościowe. Rozdrobnienie własności w obszarach rozwojowych, w tym zwłaszcza w strefie centralnej miasta.
4. Konieczność waloryzacji terenów zielonych wskutek wieloletnich zaniedbań i braku środków na znaczące prace pielęgnacyjne. Brak wystarczających środków połączenia terenów zielonych (zielony klin Doliny Brynicy) z resztą miasta oraz Aglomeracji – konieczność budowy połączeń typu ścieżki rowerowe, parkingów itp.

5. Wieloletnie zaniedbania odnośnie waloryzacji i odnowy oraz poprawy warunków zamieszkiwania i organizacji przestrzeni publicznych wewnątrz starych, a w znacznej mierze również zabytkowych, osiedli mieszkaniowych (Stare Piaski, Kolonia Saturn). Rozproszona struktura własności starych zasobów (w tym wspólnoty mieszkaniowe).
6. Spadek walorów użytkowych zabudowy z lat 50-80-tych, rzutujący na funkcjonalność oraz komfort zamieszkiwania. Konieczność dostosowania obiektów do standardów środowiskowych i energetycznych.
7. Tereny poprzemysłowe – konieczność znalezienia nowych funkcji dla tych terenów i budynków tam się znajdujących oraz pełne wykorzystanie ich potencjału gospodarczego i kulturowego. Program minimum to zabezpieczenie tych terenów przed degradacją (dopuszczenie możliwości np. zalesienia terenów otwartych, co jest ogólnie przyjętą praktyką; zabezpieczenie budynków, ogrodzenie i monitoring budynków etc.).

1.2. Gospodarka

1.2.1. Główni pracodawcy - struktura i trendy

Struktura lokalnej gospodarki oraz zatrudnienia ludności uległa zasadniczym zmianom w okresie ostatnich kilkunastu lat. Jeszcze do połowy lat 90-tych w Czeladzi funkcjonowała kopalnia „Saturn”. Restrukturyzacja górnictwa spowodowała likwidację kopalni oraz powiązanych z nią przedsiębiorstw państwowych, a w konsekwencji znaczącą redukcję miejsc pracy i wzrost bezrobocia.

W chwili obecnej największymi pracodawcami w mieście wśród firm prywatnych są:
Centrum Handlowe M1, własność koncernu Apollo-Rida,

Alliance Silesia (Menard Doswell & CO)+ firmy wynajmujące pomieszczenia Logistic Center,
Centralny Zakład Odwadniania Kopalń,
Curyło- producent przetworów mlecznych,
Przedsiębiorstwo Usług Pasażerskich PUP – usługi przewozowe w transporcie miejskim,
Szafranowy Dwór.

Wśród największych firm prowadzących swoją działalność w Czeladzi wymienić należy:

BUDERUS Polska – producent kotłów grzewczych,
VETRO – producent szkła oświetleniowego,
RESPOL – hurtownia artykułów z branży instalacyjnej, grzewczej i sanitarnej,
BERGERAT MONNYEUR (Caterpillar i Bitelli), RUBICON, OLTOMAX,
MAN STAR TRUCK – dystrybutor samochodów ciężarowych, autobusów,
PLATFORMA – centrum materiałów budowlanych,
filia TORUŃSKICH ZAKŁADÓW MATERIAŁÓW OPATRUNKOWYCH,
General Logistics Systems Poland Sp. z o.o. – logistyka,
Panattoni Europe – Saint Gobain Polska,
Zakłady Odlewnicze – „Lis-Odlew”,
AGRO-FOOD TECHNOLOGY (dodatki funkcjonalne dla przemysłu spożywczego),
Przedsiębiorstwa Robót Inżynieryjnych „Espri” – budownictwo drogowe.

Na liście największych inwestycji zagranicznych w województwie śląskim zlokalizowanych w Czeladzi wymienić można budowę Centrum Handlowego M1. Centrum w chwili obecnej skupia szereg mniejszych firm i jest drugim największym centrum handlowo – usługowym w regionie. W roku 2003 otwarto w Czeladzi stację diagnostyki pojazdów MAN Star Truck, wcześniej swoje centrum regionalne otworzył Buderus.

Na terenie Czeladzi są zlokalizowane 3 centra logistyczne (m.in. Panattoni Park Czeladź , Alliance Silesia czy General Logistics Systems Poland Sp. z o.o.), a w trakcie budowy jest kilka kolejnych. W mieście – szczególnie we Wschodniej Strefie Ekonomicznej – istnieją korzystne warunki rozwoju usług, w szczególności sektora transportu i logistyki.

1.2.2. Struktura podstawowych branż gospodarki znajdującej się na terenie miasta

Wśród przedsiębiorstw w mieście Czeladzi dominuje handel i naprawy. W obrębie tego działu gospodarki funkcjonowało w 2008 r. 1.244 podmiotów (36,63%). Sytuacja taka jest typowa dla większości miejscowości w Polsce. Jednocześnie wskazuje ona na relatywną słabość lokalnej gospodarki. Małe firmy tworzą niewiele miejsc pracy, z drugiej strony największymi lokalnymi pracodawcami są firmy skupione wokół Centrum Handlowego M1 (około 2 500 zatrudnionych) oraz centra logistyczne i ich podnajemcy (dalsze 1,5 tys. osób).

Liczba funkcjonujących przedsiębiorstw przyczyniła się do powstania dużego rynku podmiotów z działu obsługa nieruchomości (594 podmiotów – 17,55%) i firm budowlanych (376 – 11,07%). Kolejną pod względem wielkości jest sekcja transport, gospodarka magazynowa i łączność (295 podmiotów – 8,68%) oraz sekcja przetwórstwo przemysłowe (246 – 7,24%). Pozostałe sekcje mają mniejszy udział w ogólnej liczbie podmiotów. Najmniejszymi pod względem liczebności są sekcje:

- wytwarzanie i zaopatrywanie w energię elektryczną, gaz, wodę (2 podmioty - 0,05%)
- administracja publiczna i obrona narodowa; obowiązkowe ubezpieczenia społeczne i powszechne ubezpieczenie zdrowotne (3 podmioty – 0,08%)
- rolnictwo, łowiectwo i leśnictwo (14 podmiotów – 0,41%).

Tabela 7. Podmioty według działów gospodarki (sekcji PKD 2004) w mieście Czeladzi (dane 12.2008)

Wyszczególnienie	Liczba podmiotów	Udział % w ogólnej liczbie podmiotów
Sekcja A: Rolnictwo, łowiectwo i leśnictwo	14	0,41
Sekcja D: Przetwórstwo przemysłowe	246	7,24
Sekcja E: Wytwarzanie i zaopatrywanie w energię elektryczną, gaz, wodę	2	0,05
Sekcja F: Budownictwo	376	11,07
Sekcja G: Handel hurtowy i detaliczny; naprawa pojazdów samochodowych, motocykli oraz artykułów użytku osobistego i domowego	1 244	36,63
Sekcja H: Hotele i restauracje	97	2,85
Sekcja I: Transport, gospodarka magazynowa i łączność	295	8,68
Sekcja J: Pośrednictwo finansowe	140	4,12
Sekcja K: Obsługa nieruchomości, wynajem i usługi związane z prowadzeniem działalności gospodarczej	594	17,49
Sekcja L: Administracja publiczna i obrona narodowa; obowiązkowe ubezpieczenia społeczne i powszechne ubezpieczenie zdrowotne	3	0,08
Sekcja M: Edukacja	72	2,12
Sekcja N: Ochrona zdrowia i pomoc społeczna	150	4,41
Sekcja O: Działalność usługowa, komunalna, społeczna i indywidualna, pozostała	163	4,79

Źródło: Bank Danych Regionalnych, GUS 2008 r.

Spośród ogólnej liczby 3 396 podmiotów gospodarczych funkcjonujących w Czeladzi, 197 podmiotów należy do sektora państwowego, a 3 199 do prywatnego.

Podmioty sektora prywatnego stanowią blisko 94,2% wszystkich podmiotów gospodarczych prowadzących działalność w Mieście, natomiast osoby fizyczne prowadzące działalność gospodarczą stanowią około 80,1 % ogółu podmiotów sektora prywatnego.

Tabela 8. Miasto Czeladź - formy własności podmiotów gospodarczych będących w rejestrze REGON w 2008 r.

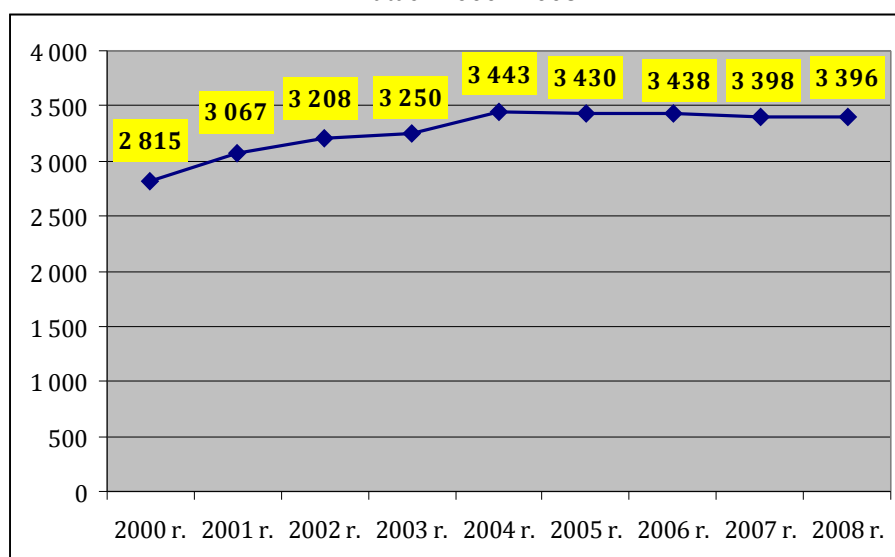
Formy własności	Ilość podmiotów gospodarczych w 2008 r.	
	Sektor publiczny	Sektor prywatny
Podmioty gospodarki narodowej ogółem	197	3 199
Państwowe i samorządowe jednostki prawa budżetowego	45	-
Przedsiębiorstwa państwowe	1	-
Spółki handlowe	3	199
Spółki handlowe z udziałem kapitału zagranicznego	-	38
Osoby fizyczne prowadzące działalność gospodarczą	-	2 586
Spółdzielnie	-	7
Fundacje	-	3
Stowarzyszenia i organizacje społeczne	-	28

Źródło: Bank Danych Regionalnych - GUS 2008

1.2.3. Ilość podmiotów gospodarczych i osób zatrudnionych w danych sektorach

W końcu 2008 r. w Czeladzi zarejestrowanych było 3 396 podmiotów gospodarczych. Od 2006 r. ich liczba systematycznie maleje. W całym okresie 2000 – 2008 liczba podmiotów gospodarczych działających w mieście wzrosła od 2000 r. do końca 2008 roku o 581 firm (o 20,63%).

Wykres 1. Liczba podmiotów zarejestrowanych w REGON w Czeladzi w latach 2000 - 2008



Źródło: GUS, Internet

Ogólna liczba podmiotów gospodarczych w Czeladzi wynosi 3 396, natomiast liczba przedsiębiorców zarejestrowanych w 2008r. w gminnej ewidencji działalności gospodarczej

wyniosła 264, natomiast wyrejestrowanych – 255. Stan liczby podmiotów zarejestrowanych w ewidencji działalności gospodarczej na koniec 2008 roku w mieście to 3131.

Poziom przedsiębiorczości społeczności lokalnej mierzony liczbą firm na 1 000 mieszkańców wynosi **100,56 i jest wyższy od notowanego w regionie**, gdzie kształtuje się na poziomie 92,32. Od 2000 r. poziom wskaźnika wykazuje szczególnie wysoką dynamikę (spadek nastąpił jedynie w 2007 r.).

Od roku 2000 do końca 2008 roku wskaźnik ten wzrósł o 27,29%.

Tabela 9. Poziom lokalnej przedsiębiorczości w mieście Czeladzi

Rok	Liczba podmiotów	Liczba firm na 1000 mieszkańców
2000	2815	79,00
2001	3067	86,77
2002	3208	92,18
2003	3250	93,93
2004	3297	95,64
2005	3430	100,21
2006	3438	100,66
2007	3398	99,73
2008	3396	100,56

Źródło: GUS, Internet, dane UM Czeladź

Wizerunek gospodarczy Miasta Czeladź tworzą najwięksi pracodawcy, do których należą m.in. Centrum Handlowe M1 (około 2 500 zatrudnionych) oraz Alliance Silesia wraz z firmami wynajmującymi pomieszczenia Logistic Center (150 zatrudnionych).

Tabela 10. Główni pracodawcy w mieście i stan zatrudnienia na koniec grudnia 2008 roku

PRACODAWCA	BRANŻA	STAN ZATRUDNIENIA
-------------------	---------------	--------------------------

Program Rewitalizacji Obszarów Miejskich Czeladzi na lata 2009 – 2015

Gmina Czeladź wraz z jednostkami organizacyjnymi: ZBK, MZGK, MOPS, MOSiR, MBP, OI „Senior” oraz placówkami oświatowymi	administracja publiczna	683
Zakład Inżynierii Komunalnej Sp. z o.o.	pobór, uzdatnianie i dostarczanie wody	58
Centrum Handlowe M1	handel, usługi	ok. 2500 osób (szacowana liczba)
Centralny Zakład Odwadniania Kopalń	dostawa wody	205
Przedsiębiorstwo Usług Pasażerskich PUP	usługi przewozowe w transporcie miejskim na zlecenie KZK GOP	99
Curyło	producent przetworów mlecznych	104
Alliance Silesia wraz z firmami wynajmującymi pomieszczenia Logistic Center	logistyka, dystrybucja	150
Panattoni Park Czeladź wraz z firmami wynajmującymi pomieszczenia Logistic Center	logistyka, dystrybucja	60
Cortex II	Zakład gospodarki odpadami	15
ELBIT	galwanizacja	43
Czeladzka Spółdzielnia Mieszkaniowa	mieszkaniowa	87
VETRO Polska Sp. z o.o.	producent szkła oświetleniowego	73
Poczta	usługi pocztowe	62
Energopol	budowlano-montażowa	52
Przedsiębiorstwo Robót Inżynieryjnych „Espri”	budownictwo drogowe	58
MAN STAR TRUCK	dystrybutor samochodów ciężarowych, autobusów	47
„Szafranowy Dwór”	restauracja	71
Platforma	materiały budowlane	40
Bergerat Monnyeur (Caterpillar i Bitelli)	maszyny budowlane	40
Spółdzielnia Mieszkaniowa Saturn	mieszkalnictwo	33
General Logistics Systems Poland Sp. z o. o.	przesyłki kurierskie	33
“Błysk” PHU S.J.	znicze, świece, żele zapachowe	32
Toruńskie Zakłady Materiałów Opatrunkowych - filia	materiały opatrunkowe	23
Respol	hurtownia art. z branży instalacyjnej, grzewczej i sanitarnej	24
Bank Śląski	usługi finansowe	16
Buderus	producent kotłów grzewczych	7
Górnicza Spółdzielnia Mieszkaniowa Skarbek	mieszkalnictwo	5
Czeladzkie Towarzystwo Budownictwa Społecznego Sp. z o.o.	budownictwo mieszkaniowe i zarządzanie nieruchomościami	4
ADM Sosnowiec – filia przy ul.	mieszkalnictwo	6

Mickiewicza w Czeladzi		
-------------------------------	--	--

Źródło: UM Czeladź

1.2.4. Identyfikacja problemów

Analiza sytuacji gospodarczej miasta pozwala zidentyfikować najważniejsze problemy gospodarcze i zagrożenia:

1. Konieczny jest rozwój przemysłu lekkiego, rzemiosła, usług, ofert spędzania wolnego czasu, obsługi ludności o ustabilizowanych dochodach, branż które zrównoważyłyby w najbliższym czasie rozwój sektora handlu. Występuje potrzeba także „dużego kapitału”. Obecnie obserwuje się na terenie miasta działalność licznych firm handlowych, które w większości nie są firmami „bogatymi w zasoby materialne”. Stopniowo jednak przybywa inwestorów kapitałowych o znanej marce i renomie.
2. Obserwuje się niedobór w mieście miejsc pracy w większych przedsiębiorstwach. Jest to konsekwencja likwidacji kopalń i przedsiębiorstw działających w branży przemysłu ciężkiego. Należy działać w kierunku stymulowania nowych miejsc pracy i „ściągnięcia” do miasta nowych inwestorów.
3. Konieczność przygotowania nowych miejsc pod inwestycje (wzmocnienie infrastruktury). Z uwagi na fakt, że przemysł lekki oraz obsługi ludności rozwijany obecnie w województwie śląskim jest receptą przyjętą przez prawie wszystkie miasta, można się zastanowić czy nie można wytworzyć przestrzeni, która wyróżniałaby się ze względu na zastosowanie np.: aktywny wypoczynek, wygodne mieszkalnictwo.
4. Wysokie z punktu widzenia sektora małych i średnich firm podatki od nieruchomości dla przedsiębiorców oraz opłaty za media. Konieczność dyskusji nad polityką podatkową dla sektora biznesu w mieście. Wymagające zastanowienia jest przygotowanie programu udogodnień podatkowych dla przedsiębiorców ulokowanych w wybranych obszarach miasta.
5. Poprawa stanu infrastruktury oraz uzbrajanie nowych terenów. Od kilku lat proces ten został zainicjowany i należy go podtrzymać, a nawet wzmocnić.

6. Rośnie zainteresowanie deweloperów Czeladzią, podczas gdy miasto nie ma do zaoferowania gotowych kompleksów z uzbrojeniem pod osiedla mieszkaniowe pod realizację budownictwa indywidualnego oraz szeregowego dla klasy średniej.
7. Nie zintensyfikowany marketing inwestycyjny miasta i jego oferty gospodarczej – w tej dziedzinie brakuje np. współdziałania z prywatnymi właścicielami nieruchomości nad opracowaniem wspólnej bazy ofert inwestycyjnych.
8. Zła jakość dróg – poprawa ich stanu wydaje się nieodzowna do tego, by do miasta napłynęli nowi mieszkańcy i inwestorzy.

1.3. Sfera społeczna

1.3.1. Struktura demograficzna i społeczna - trendy

1.3.1.1. Zasoby ludzkie

Czeladź zamieszkuje 33 770 osób (stan na grudzień 2008). Jej mieszkańcy stanowią blisko 22,5% mieszkańców powiatu będzińskiego oraz 0,73% województwa śląskiego. W 2000 r. w mieście osiedlonych było ponad 36 tys. osób. Kolejne lata przynosiły spadek liczby mieszkańców.

Tabela 11. Ludność Czeladzi na tle powiatu będzińskiego i województwa śląskiego w latach 2000 - 2008

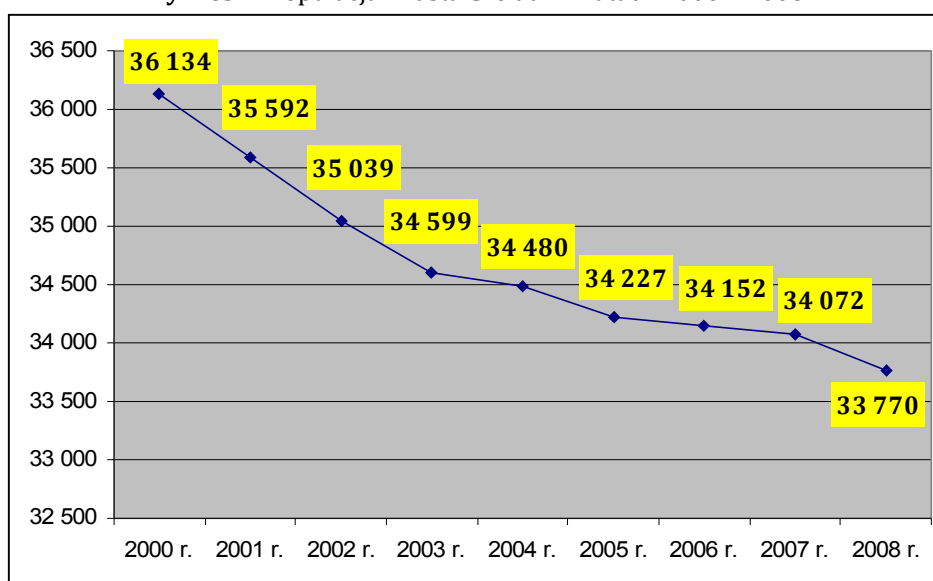
Wyszczególnienie	2000	2001	2002	2003	2004	2005	2006	2007	2008
Czeladź	36134	35592	35039	34599	34480	34 227	34 152	34 072	33 770
Powiat będziński	147 320	146 437	152 094	152 250	151 289	151 391	151 163	151 160	151 078
Województwo śląskie	4 758 944	4 741 816	4 731 533	4 714 982	4 700 771	4 685 775	4 669 137	4 654 115	4 645 665
Dynamika zmian w populacji miasta Czeladź									
w osobach	-	-542	-553	-440	-119	-253	-75	-80	-303

Źródło: dane UM Czeladź, GUS Bank Danych Regionalnych, GUS Katowice oraz NSP

W sumie w omawianym okresie od 2000 roku do 2008 roku liczebność populacji zmniejszyła się o 2 364 osób. Wśród głównych przyczyn takiej sytuacji należy wskazać przede wszystkim restrukturyzację przemysłu i górnictwa przeprowadzaną na Górnym Śląsku oraz niski przyrost naturalny wobec utrzymującej się na zbliżonym poziomie liczby

zgonów. Znaczące zmniejszenie się liczby miejsc pracy nasiliło migracje zarobkową. Czeladź dodatkowo leży w bezpośredniej bliskości dużych ośrodków miejskich, co dodatkowo wpływa na ograniczenie migracji z np. terenów wiejskich czy charakteryzujących się wyższym bezrobociem. Ogólną tendencję obserwowaną w procesach demograficznych należy określić jako negatywną. Na migracje w znacznej mierze decydują się osoby w okresie produkcyjnym, co powoduje znaczące, niekorzystne zmiany w strukturze wiekowej ludności.

Wykres 2. Populacja miasta Czeladź w latach 2000 – 2008



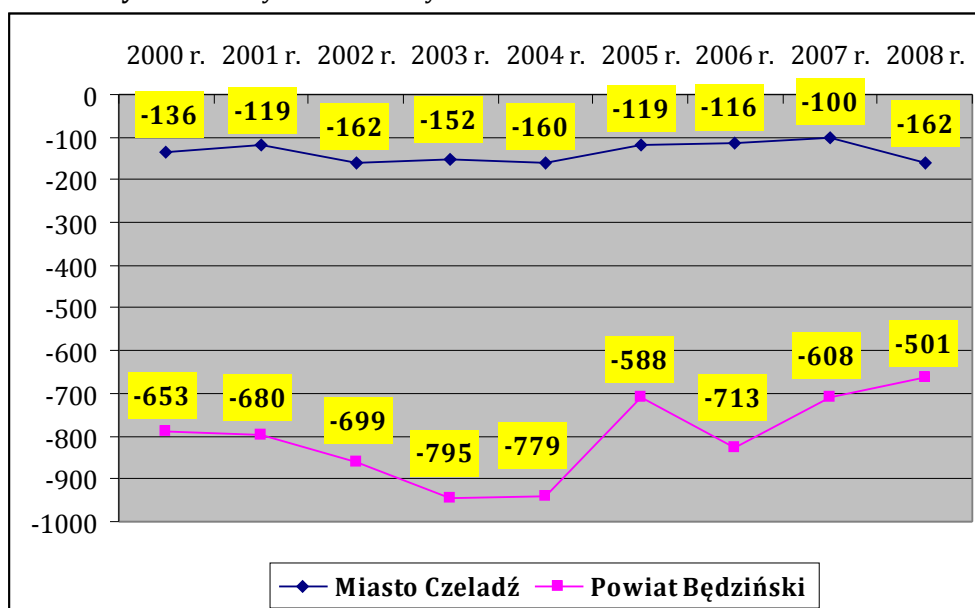
Źródło: GUS, Internet

W latach 2003 – 2004 trend spadkowy migracji (odpływu ludności) uległ spłyceniu. Ponadto należy zaznaczyć wyraźnie, iż tendencja ujemna jest typowa dla całej Aglomeracji, gdzie w ciągu ostatnich 10 lat niektóre miasta straciły nawet ok. 15-20% swojej populacji. Omawiane zjawisko dotyczy także całego powiatu. Jego populacja systematycznie zmniejsza się. Wyróżnia się rok 2002, w którym do powiatu dołączono gminę Sławków, co spowodowało przejściowy wzrost liczebności jego populacji. Ponadto wzrost liczby ludności nastąpił w latach 2003 oraz 2005.

1.3.1.2. Ruch naturalny ludności

Ważnymi procesami wskazującymi na kształtowanie się wielkości populacji są wskaźniki ruchu naturalnego ludności. Wyróżnić tu należy zgony, urodzenia żywe, przyrost naturalny, zawierane małżeństwa. W Czeladzi odnotowuje się przewagę zgonów nad urodzeniami żywymi co powoduje, że saldo tych wskaźników, a więc przyrost naturalny, charakteryzuje się ujemnym poziomem. W przeliczeniu na 1 000 mieszkańców kształtuje się na poziomie -4,8 i jest wyższy niż ma to miejsce w przypadku powiatu (-3,3 na 1 000 mieszkańców). Oba wskaźniki w sposób znaczący odbiegają od poziomu odnotowywanego w województwie śląskim (-0,2). Wynika to przede wszystkim ze znacznie wyższego wskaźnika zgonów 13,5 na 1000 mieszkańców, niż ma to miejsce średnio w regionie (10,3). Liczba urodzeń w 2008 r. wyniosła natomiast 8,7 na 1000 mieszkańców i była niższa od wskaźnika regionalnego (10,1 w 2008 r.) oraz powiatowego (9,5 w 2008 r.).

Wykres 3. Przyrost naturalny w mieście Czeladzi w latach 2000 - 2008



Źródło: GUS, UM Czeladź, Internet

Poziom omawianego zjawiska wyraża przede wszystkim obserwowaną tendencję starzenia się populacji mieszkańców Czeladzi oraz nasilania się migracji osób młodych. Dodatkowo podkreśla to stosunkowo niski wskaźnik zawieranych małżeństw. Jego poziom w Czeladzi wynosi 6,2 na 1 000 mieszkańców (2008 rok) i jest niższy niż ma to miejsce w powiecie (6,6) oraz województwie (6,7).

Tabela 12. Ruch naturalny ludności Czeladzi na tle Powiatu Będzińskiego i Województwa Śląskiego - 2008 r.

Jednostka	Małżeństwa ogółem	Przyrost naturalny ogółem	Zgony ogółem	Urodzenia żywe ogółem
Czeladź	6,2	- 4,8	13,5	8,7
Powiat będziński	6,6	- 3,3	12,8	9,5
Województwo śląskie	6,7	- 0,2	10,3	10,1

Źródło: GUS, Internet, UM Czeladź

1.3.1.3. Migracja

Czeladź jest terenem odpływowym. W roku 2008 migrację ludności charakteryzowało ujemne saldo wynoszące -170 osób. Odnotowano napływ 419 osób przy jednoczesnym odpływie 589 osób. W przeliczeniu na 1000 mieszkańców saldo migracji kształtowało się w 2008 r. na poziomie -5,03. Miasta tej wielkości stanowią niejednokrotnie lokalne centra gospodarcze i migracja skierowana jest na ich teren. Położenie Czeladzi w Aglomeracji niweluje ten czynnik, powodując nasilenie się migracji do położonych w niewielkiej odległości dużych miast o atrakcyjniejszym rynku pracy. Podkreślić należy, iż na migrację, zwykle w obrębie Aglomeracji, decydują się w szczególności osoby młode, dobrze wykształcone, częściej kobiety niż mężczyźni. W przyszłości może to pogłębiać negatywne zjawiska takie jak starzenie się lokalnej społeczności. Jednocześnie położenie w Aglomeracji, pod warunkiem tworzenia dogodnych warunków zamieszkiwania i transportu (dojazd do rynku pracy w okolicy miasta – do ok. 50 km), może być czynnikiem przyciągającym nowych mieszkańców lub/i przyczyniającym się do „zatrzymania” ludzi młodych w mieście.

Tabela 13. Migracja ludności w Czeladzi

Wyszczególnienie	2000	2008
	w osobach	
Napływ	363	419
Odpływ	448	589
Saldo	-85	- 170

Źródło: Bank Danych Regionalnych GUS, UM Czeladź

1.3.1.4. Struktura wiekowa

W strukturze wieku mieszkańców Czeladzi obserwować można typowe dla populacji Polski zjawiska demograficzne. Zdecydowanie większą liczebnością charakteryzują się osoby z wyżu demograficznego powojennego oraz przełomu lat 70 i 80. Struktura ta niesie ze sobą ważne dla lokalnego samorządu konsekwencje. Przede wszystkim w najbliższym okresie znaczna liczba osób z wyżu demograficznego przechodzić będzie na emeryturę. Podkreślić należy, iż na terenach o dominującej jeszcze do niedawna roli górnictwa okres ten przypada wcześniej (osoby pracujące w górnictwie osiągały prawo do przejścia na emeryturę w wieku około 45 – 50 lat - tzw. „pracownicy dołowi”). Niski stopień wykorzystania zasobów ludzkich w tym okresie życia (50 – 65 lat) jest charakterystyczny dla całej Polski, wobec tego jest to grupa, która z jednej strony charakteryzuje się wiekiem ciągle umożliwiającym kontynuację pracy, a z drugiej – ze względu na złą sytuację na rynku pracy – skazana jest na wcześniejszą emeryturę, rentę itp. Grupę tą w znacznej mierze dotyka problem bezrobocia.

Liczebność osób młodych urodzonych w okresie wyżu demograficznego z przełomu lat 70 i 80 jest niższa niż ma to miejsce w przypadku wcześniejszego wyżu. Wyróżniają się tu grupy osób w wieku od 25 do 29 (2972 os.) oraz 30 – 34 lat (2648 os.), a także 20 – 24 (2345 os.). Taka struktura demograficzna ma ogromny wpływ na sytuację na lokalnym rynku pracy. Dużą grupę bezrobotnych stanowią osoby młode. Ponadto, w ciągu najbliższych lat liczba wchodzących na niego osób będzie wysoka, zwłaszcza że w związku z kontynuowaniem nauki przez znaczną liczbę osób młodych okres ten jest przesunięty. Dla zaspokojenia potrzeb zatrudnienia, konieczne będzie zapewnienie w mieście (lub Aglomeracji) około 2,5 tys. miejsc pracy.

Tabela 14. Mieszkańcy Czeladzi według grup wiekowych w 2008 r.

Lp.	0-4	5-9	10-14	15-19	20-24	25-29	30-34	35-39	40-44
Mieszkańcy	1 445	1 288	1 422	1 665	2 345	2 972	2 648	2 176	1 835
	45-49	50-54	55-59	60-64	65-69	70-74	75-79	80-84	85 i więcej
	2 475	3 356	2 953	2 156	1 460	1 387	1 166	736	363

Źródło: Bank Danych Regionalnych GUS – 2008 r.

Duży spadek liczby urodzeń w okresie następnym spowoduje po ukończeniu kształcenia przez młodzież będącą obecnie w wieku 15 – 19 lat konieczność ograniczenia oddziałów w szkołach średnich i zawodowych. Tego typu zjawisko już w chwili obecnej obserwowane jest w szkołach podstawowych. Łagodzić je może pozyskiwanie uczniów spoza terenu miasta.

Ludność według ekonomicznych grup wieku

Struktura ludności miasta Czeladź (2008) według ekonomicznych grup wiekowych wskazuje przede wszystkim na znaczącą liczbę osób w okresie produkcyjnym, stanowiącą 66,20% wszystkich mieszkańców. W większości są to osoby mobilne zawodowo. Grupa w okresie przedprodukcyjnym jest stosunkowo mała, a jej udział w populacji wynosi zaledwie 15,20%. Jednocześnie jako osoby w okresie poprodukcyjnym zakwalifikowano 18,60% lokalnej społeczności.

Tabela 15. Ludność Czeladzi według ekonomicznych grup wiekowych w latach 2000 – 2008

Wyszczególnienie	2000	2001	2002	2003	2004	2005	2006	2007	2008
	w %								
Ludność w wieku przedprodukcyjnym	18,68	17,88	17,02	16,50	16,00	15,60	15,40	15,20	15,20
Ludność w wieku produkcyjnym	65,32	65,93	66,15	66,60	66,8	67,00	67,00	66,60	66,20
Ludność w wieku poprodukcyjnym	16,00	16,20	16,84	16,90	17,2	17,30	17,60	18,20	18,60

Źródło: GUS, UM Czeladź, Internet

W odniesieniu do wartości powiatowych oraz wojewódzkich, jako wyższy należy określić odsetek osób w okresie produkcyjnym. Porównywane wartości są niższe w przypadku powiatu o 0,5%, a regionu o 0,7%. Jednocześnie znacznie mniejszy udział w populacji ma grupa w okresie przedprodukcyjnym (różnica odpowiednio o 0,5% i aż o 2,40% w odniesieniu do danych wojewódzkich) i większy w poprodukcyjnym, gdy porównać do średniej regionalnej (o 1,70%). Tym samym miasto Czeladź jest obszarem starzejącym się.

Tabela 16. Ludność Czeladzi według ekonomicznych grup wiekowych w 2008 r. na tle powiatu oraz województwa

Wyszczególnienie	Ludność w wieku przedprodukcyjnym	Ludność w wieku produkcyjnym	Ludność w wieku poprodukcyjnym
Czeladź	15,20	66,20	18,60
Województwo śląskie	17,60	65,50	16,90
Powiat będziński	15,70	65,70	18,60

Źródło: GUS, Internet

1.3.1.5. Płeć

Czeladź charakteryzuje się strukturą płci podobną do innych miast w Polsce. Odnotowuje się w nim bowiem znaczącą przewagę liczby kobiet nad mężczyznami. Na 100 mężczyzn w mieście przypada 112 kobiet, gdy w powiecie wskaźnik ten, i tak wysoki, wynosi 110, a w regionie 107. Jego poziom wynika z dwóch czynników. Na migracje w Polsce częściej decydują się kobiety jako mobilniejsze zawodowo. W związku z czym osobami napływającymi na obszar miasta w znacznej mierze są kobiety. Z drugiej strony starzenie się społeczności lokalnej powoduje jednocześnie wzrost udziału kobiet w populacji, co wynika z ich dłuższego życia (w Czeladzi na 100 mężczyzn od 70 roku życia w tym samym wieku przypada 188 kobiet).

Tabela 17. Struktura płci w 2008 r.

Wyszczególnienie	Kobiety	Mężczyźni	Kobiety na 100 mężczyzn
Czeladź	17 889	15 959	112
Województwo śląskie	2 405 973	2 239 899	107
Powiat będziński	79 290	71 788	110

Źródło: Bank Danych Regionalnych GUS, Internet

1.3.1.6. Gęstość zaludnienia

Miasto Czeladź charakteryzuje się wysokim poziomem gęstości zaludnienia wynoszącym 2 066 osób na 1 km². Wskaźnik ten jest znacznie wyższy od odnotowywanego w powiecie będzińskim (415 osób na 1 km²), jak również w regionie, (377 osób na 1 km²).

Tabela 18. Gęstość zaludnienia w Czeladzi na tle Województwa Śląskiego i Powiatu Będzińskiego w 2008 r.

Wyszczególnienie	Ludność na 1 km ²
Czeladź	2066,0
Województwo śląskie	377,0
Powiat będziński	415,0

Źródło: Bank Danych Regionalnych GUS, Internet

1.3.1.7. Wykształcenie

Najaktualniejsze, dostępne dane dotyczące wykształcenia mieszkańców Czeladzi obejmują 2002 r. W odniesieniu do województwa śląskiego Czeladź wyróżnia się wyższym poziomem wykształcenia mieszkańców. 9,59% osób ukończyło szkołę wyższą (w regionie 8,9%) wśród kobiet, zwykle lepiej wykształconych, wskaźnik ten jest jeszcze wyższy i wynosi 10%. Wyższy jest również udział w populacji osób powyżej 15 roku życia z wykształceniem średnim wynoszący 34,1%. Wskaźnik ten wyróżnia miasto szczególnie na tle danych ogólnopolskich. Niższy jest natomiast, co należy traktować jako wskaźnik pozytywny, udział w populacji osób z wykształceniem zasadniczym zawodowym (22,86%). Grupa ta szczególnie narażona jest na bezrobocie. Około 5 990 osób dorosłych (powyżej 20 roku życia, a więc takich które najprawdopodobniej zakończyły edukację) posiada wykształcenie podstawowe, niepełne podstawowe lub nie ma wykształcenia. Grupę tę należy uznać jako dużą. W znacznej mierze składają się na nią osoby starsze, a więc nieaktywne zawodowo (około 3 tys. osób).

Tabela 19. Wykształcenie osób powyżej 15 roku życia w Czeladzi

Wyszczególnienie	Wykształcenie						
	Wyższe	Policealne	Średnie			Zawodowe (zasadnicze)	Podstawowe, podstawowe nieukończone i bez wykształcenia
			Razem	Zawodowe	Ogólnokształcące		
Polska	9,9	3,2	28,4	19,7	8,6	23,2	33,4
Województwo	8,9	2,8	32,84	21,1	7,8	26,8	28,7
Czeladź	9,59	2,98	34,10	25,76	8,34	22,86	28,31
Mężczyźni	9,12	1,54	31,48	27,29	4,19	30,67	24,84
Kobiety	10,01	4,25	36,42	24,42	12,00	15,97	31,37

Źródło: NSP 2002, WUS Katowice

1.3.2. Określenie grup społecznych wymagających wsparcia w ramach programu rewitalizacji

Efektem realizacji założeń Programu Rewitalizacji Obszarów Miejskich Czeladzi będzie wsparcie wszystkich osób zamieszkujących miasto, a zwłaszcza obszary wskazane do rewitalizacji. Grupy społeczne wymagające największego wsparcia w ramach programu rewitalizacji to te, które zidentyfikowano w wyniku działalności ośrodka pomocy społecznej. Grupami społecznymi wymagającymi wsparcia są ponadto: przedsiębiorcy, a także środowiska dziecięce i młodzieżowe.

Najważniejszymi zidentyfikowanymi problemami społecznymi w Czeladzi są m.in.: bezrobocie, ubóstwo, długotrwała lub ciężka choroba oraz niepełnosprawność.

Tabela 20. Liczba osób i rodzin objętych pomocą społeczną w Czeladzi w 2008 r.

Rodzaj pomocy społecznej	Liczba osób, którym przyznano świadczenia	Liczba rodzin, którym przyznano świadczenia	Liczba osób w rodzinach
1. Świadczenia przyznane w ramach zadań zleconych i zadań własnych	1919	1107	2520
2. Świadczenia przyznane w ramach zadań zleconych	176	174	226
3. Świadczenia przyznane w ramach zadań własnych	1908	1097	2508
4. Pomoc udzielana w postaci pracy socjalnej – ogółem	X	1712	3854
w tym: wyłącznie w postaci pracy socjalnej	X	605	1334

Źródło: MOPS Czeladź

Tabela 21. Powody przyznania pomocy społecznej w Czeladzi w 2008 r.

Przyczyny trudnej sytuacji życiowej	Liczba rodzin	Liczba osób w rodzinach
Ubóstwo	633	1486
Sieroctwo	0	0
Bezdomność	51	58
Potrzeba ochrony macierzyństwa	47	193
w tym, wielodzietność	9	55
Bezrobocie	671	1782
Niepełnosprawność	366	738
Długotrwała lub ciężka choroba	404	819
Bezradność w sprawach opiekuńczo – wychowawczych i prowadzenia gospodarstwa domowego – ogółem	233	825
w tym, rodziny niepełne	166	514
rodziny wielodzietne	68	372
Przemoc w rodzinie	5	17
Potrzeba ochrony ofiar handlu ludźmi	0	0
Alkoholizm	89	160
Narkomania	2	4
Trudności w przystosowaniu do życia po zwolnieniu z zakładu karnego	24	40
Brak umiejętności w przystosowaniu do życia młodzieży opuszczającej placówki opiekuńczo – wychowawcze 0	1	5
Trudności w integracji osób, które otrzymały status uchodźcy	0	0
Zdarzenia losowe	2	5
Sytuacja kryzysowa	1	1
Kłęska żywiołowa lub ekologiczna	4	7

Źródło: MOPS Czeladź

Jednym z wielu problemów społeczności lokalnej miasta jest trudna sytuacja rodzin wielodzietnych i niepełnych. Rodziny wielodzietne i niepełne należą do grupy ludności, w której występuje ubóstwo, w większości z nich dochód przeliczony na jedną osobę wystarcza jedynie na to aby przeżyć. Niemal cały wysiłek nastawiony jest na zaspokojenie potrzeb podstawowych – kosztem potrzeb rozwojowych. Rodziny wielodzietne i niepełne aby zaspokoić swoje podstawowe potrzeby oraz potrzeby dzieci korzystają z różnej formy świadczeń pomocy społecznej.

Stan ubóstwa w wielu rodzinach często spowodowany jest bezrobociem jednego lub obojga rodziców, które spowodowane jest niskim poziomem wykształcenia, zakresem i poziomem kwalifikacji odbiegających od potrzeb rynku pracy, niską aktywnością zawodową i mobilnością. Skutki długotrwałego pozostawania bez pracy dotyczą zazwyczaj wszystkich członków rodziny, nie wyłączając dzieci, gdyż często u nich pojawia się lub może pojawić efekt „dziedziczonego bezrobocia” oraz zupełna bezradność życiowa.

Podstawową grupą społeczną wymagającą szczególnego wsparcia w ramach rewitalizacji są osoby bezrobotne, ze szczególnym uwzględnieniem osób długotrwale pozostających bez pracy. Skutkiem powiększającego się bezrobocia i ubóstwa jest wzrost przestępczości, szczególnie wśród ludzi młodych. Wydaje się szczególnie konieczne zaproponowanie rozwiązań, pozwalających na aktywizację wskazanych grup. W ramach rewitalizacji planuje się stworzyć warunki dla rozwoju młodzieży, poprzez m.in. budowę Centrum Młodzieży, stworzenie punktów dostępu do Internetu, organizację warsztatów, kursów, imprez sportowych i kulturalnych, a także opracowanie programu edukacyjnego.

Analiza problemu bezrobocia

Ogólna liczba osób z terenu miasta Czeladź pozostających bez pracy na dzień 30.09.2009 r. wynosiła – 1623 (w tym 862 kobiety). Bez prawa do zasiłku pozostaje 1236 osób (w tym 663 kobiety). Analogicznie na dzień 30.09.2008 r. liczba zarejestrowanych bezrobotnych ogółem wynosiła 1279 (w tym kobiet 776). Liczba bezrobotnych ogółem zwiększyła się w stosunku do roku ubiegłego o 344 osoby (natomiast ilość kobiet w ogólnej liczbie bezrobotnych zwiększyła się o 86).

W grudniu 2008 r. w mieście Czeladzi zarejestrowanych było 1 208 bezrobotnych. W odniesieniu do 2000 r. ich liczba spadła o 1006 osób (45,44%). Wśród osób pozbawionych pracy dominują kobiety. W sumie stanowią one blisko 59% ogółu osób bezrobotnych. Podkreślić należy, iż ich udział w populacji miasta jest znacznie wyższy niż mężczyzn, tym samym liczba bezrobotnych kobiet w pełni oddaje strukturę demograficzną omawianej populacji.

Tabela 22. Liczba bezrobotnych w Czeladzi w okresie od 31.12.2000 do 30.09.2009

Wyszczególnienie	Bezrobotni ogółem	Bezrobotne kobiety	Bezrobotne kobiety
	w osobach		w % ogółem
2000	2214	1246	56,28
2001	2807	1546	55,08
2002	3048	1636	53,67
2003	3042	1645	54,08
2004	2936	1628	55,45
2005	2763	1546	55,95
2006	2384	1385	58,09
2007	1790	1051	58,71
2008	1208	710	58,77
2009 (wrzesień)	1623	862	53,11

Źródło: PUP Będzin oraz Bank Danych regionalnych GUS

Analizując grupy osób bezrobotnych ze względu na czas pozostawania bez pracy to najliczniejszą grupę stanowiły osoby nie podejmujące pracy przez ponad 24 miesiące (22,85%) oraz osoby pozostające bez pracy od 1 – 3 miesięcy (22,77%). Najmniej, 9,6% osób bez pracy pozostawało w okresie od 12-24 miesięcy.

Wśród osób długotrwale bezrobotnych najliczniejszą grupę stanowiły również osoby nie podejmujące pracy przez ponad 24 miesiące (ponad 38%) oraz osoby pozostające bez pracy od 12 – 24 miesięcy (17,32%). Najmniej, 7,8% osób bez pracy pozostawało w okresie od 6-12 miesięcy.

Wśród osób bezrobotnych oraz długotrwale bezrobotnych wyróżnić szczególnie należy udział dwóch grup wiekowych. Pierwszą z nich, podobnie jak na obszarze całego kraju, są ludzie młodzi. W szczególności dotyczy to osób w wieku 25 – 34 oraz 18 – 24 roku życia. W sumie stanowią one blisko 45% osób pozbawionych pracy oraz 30% długotrwale bezrobotnych. Dane te podkreślają trudności, z jakimi borykają się osoby młode próbujące wejść na lokalny rynek pracy. Jednocześnie udział grupy najmłodszej (18 – 24 rok życia) wśród osób bezrobotnych systematycznie maleje. Przyczyn takiej sytuacji należy dopatrywać się przede wszystkim w późniejszym wchodzeniu na rynek pracy wynikającego z kształcenia się na poziomie wyższym znacznej liczby młodzieży, ale i rosnącej mobilności tej grupy. Wysoka mobilność oraz aktywność w poszukiwaniu pracy przez ludzi młodych znajduje odzwierciedlenie w statystykach i wyraża się właśnie obniżeniem jej udziału wśród osób bezrobotnych. Ponadto w ostatnim czasie wprowadzono instrumenty rynku

pracy dotyczące głównie młodzieży i absolwentów, co także ma wpływ na odsetek bezrobotnych w tej grupie. Jednocześnie znaczenie wykształcenia jako czynnika decydującego o znalezieniu pracy ulega zmniejszeniu.

Drugą obciążoną znacznym bezrobociem (również długotrwałym) należy określić grupę osób w wieku od 45 – 54 r.ż. (29,80%). Wśród tej grupy liczba bezrobotnych długotrwale wyniosła 39%. Grupa wiekowa od 45 – 54 r.ż. charakteryzuje się znacznie ograniczoną mobilnością zawodową oraz niższymi kwalifikacjami. Powoduje to zagrożenie wykluczeniem społecznym zwłaszcza tej grupy. W znacznej części stanowią ją osoby, które straciły pracę w wyniku restrukturyzacji górnictwa. Niewielki udział wśród bezrobotnych osób w wieku od 55 do 64 r.ż. wskazuje przede wszystkim na niewykorzystanie zasobów ludzkich w tym okresie życia. Większa część osób starszych, które straciły pracę nie decyduje się na poszukiwanie nowej, a w znacznej liczbie udaje się na wcześniejszą emeryturę lub rentę, co jednak jest typowe dla całego kraju.

Udział osób z wykształceniem wyższym w grupie bezrobotnych wyniósł 8,69%. Wśród długotrwale bezrobotnych osoby z wykształceniem wyższym stanowiły zaledwie 3,59%. Grupa osób z wykształceniem wyższym to grupa obciążona w najmniejszym stopniu bezrobociem.

Blisko 56% osób pozbawionych pracy w mieście oraz prawie 63% długotrwale bezrobotnych to osoby legitymizujące się wykształceniem zasadniczym, gimnazjalnym lub brakiem wykształcenia. Szczególnie dwie ostatnie z wymienionych grup powinny stanowić przedmiot zainteresowania lokalnego samorządu oraz Powiatowego Urzędu Pracy. Bez działań zmierzających do poprawy ich kwalifikacji grupie tej trudno będzie znaleźć nowe miejsce pracy. Jednocześnie, wraz z utratą praw do zasiłku, osobom tym zagraża ubóstwo oraz wykluczenie społeczne.

Za ważny czynniki określający strukturę bezrobocia uznać należy doświadczenie zawodowe osób pozbawionych pracy. Najliczniejsza jest grupa bez stażu (21,77%), a więc osoby młode lub do tej pory niepracujące. Drugą pod względem liczebności grupą bezrobotnych są osoby ze stażem od 10 do 20 lat. W grupie tej znajdują się osoby, które w wyniku restrukturyzacji utraciły zatrudnienie. Jako liczną należy określić również grupę osób ze stażem od 1 do 5 r.ż. (17,30%).

Wśród długotrwale bezrobotnych najliczniejsza jest grupa osób ze stażem od 10 do 20 lat (22,30%). Drugą pod względem liczebności grupą bezrobotnych są osoby bez stażu, a trzecią grupą osoby ze stażem od 20 – 30 lat. Są to osoby w wieku 45 – 54 lat. Szczególnie one narażone są na długotrwałe bezrobocie wynikające przede wszystkim z ograniczonych kompetencji zawodowych, niższej mobilności oraz trudności w przekwalifikowaniu się.

Tabela 23. Liczba bezrobotnych według poszczególnych kategorii w Mieście Czeladź za okres od 01.10.2008 do 31.12.2008

Wyszczególnienie		Liczba bezrobotnych ogółem		Liczba długotrwale bezrobotnych	
		w osobach	%	w osobach	%
Czas pozostawania bez pracy (miesiące)	do 1	234	19,37	85	13,26
	1 - 3	269	22,27	81	12,64
	3 - 6	158	13,08	69	10,76
	6 - 12	155	12,83	50	7,80
	12 - 24	116	9,60	111	17,32
	powyżej 24	276	22,85	245	38,22
Wiek	18 - 24	155	12,83	36	5,62
	25 - 34	371	30,71	149	23,24
	35 - 44	179	14,82	97	15,13
	45 - 54	360	29,80	250	39,00
	55 - 59	114	9,44	84	13,10
	60 - 64	29	2,40	25	3,90
Wykształcenie	wyższe	105	8,69	23	3,59
	policealne i średnie zawodowe	312	25,83	153	23,87
	średnie ogólnokształcące	119	9,85	63	9,83
	zasadnicze zawodowe	265	21,94	145	22,62
	gimnazjalne i poniżej	407	33,69	257	40,09
Staż pracy - ogółem (lata)	do 1 roku	156	12,91	62	9,67
	1 - 5	209	17,30	86	13,42
	5 - 10	159	13,20	87	13,57
	10 - 20	210	17,38	143	22,30
	20 - 30	174	14,40	107	16,69
	30 i więcej	37	3,06	19	2,96
	bez stażu	263	21,77	137	21,37

Źródło: PUP Będzin

W poszczególnych latach 2006 – 2009 najwyższa liczba osób bezrobotnych (również wśród kobiet) dotyczyła:

- długotrwale bezrobotnych;
- osób bez wykształcenia średniego;
- osób bez kwalifikacji zawodowych;
- osób powyżej 50. roku życia.

Program Rewitalizacji Obszarów Miejskich Czeladzi na lata 2009 – 2015

Tabela 24. Bezrobotni w Czeladzi - stan za okres 31.12.2006 do 30.09.2009

Wyszczególnienie	31.12. 2006 r.		31.12. 2007 r.		31.12. 2008 r.		30.09. 2009 r.	
	O	K	O	K	O	K	O	K
Bezrobotni ogółem	2384	1385	1790	1051	1208	710	1623	862
Osoby poprzednio pracujące	1693	942	1333	754	945	522	1310	680
W tym, zwolnione z przyczyn dotyczących zakładu pracy	80	43	52	35	21	14	112	52
Osoby dotychczas niepracujące	691	443	457	297	263	188	313	182
Osoby w okresie do 12 miesięcy od dnia ukończenia nauki	92	64	50	32	34	23	73	33
Cudzoziemcy	0	0	1	1	1	1	1	1
Osoby do 25 roku życia	379	224	246	143	155	96	250	128
Osoby, które ukończyły szkołę wyższą, do 27 roku życia	30	20	18	9	14	9	21	12
Długotrwale bezrobotne	1614	957	1207	723	641	393	582	356
Kobiety, które nie podjęły zatrudnienia po urodzeniu dziecka	Brak danych	Brak danych	Brak danych	Brak danych	-	134	-	134
Osoby powyżej 50 roku życia	542	268	487	247	359	181	418	196
Osoby bez kwalifikacji zawodowych	877	528	638	408	365	238	430	256
Osoby bez doświadczenia zawodowego	Brak danych	Brak danych	Brak danych	Brak danych	331	228	403	226
Osoby bez wykształcenia średniego	Brak danych	Brak danych	Brak danych	Brak danych	672	354	864	393
Samotnie wychowujące co najmniej jedno dziecko do 18 roku życia	88	83	83	75	124	113	143	126
Osoby, które po odbyciu kary pozbawienia wolności nie podjęły zatrudnienia	Brak danych	Brak danych	Brak danych	Brak danych	21	2	27	3
Niepełnosprawni	64	31	70	37	68	39	94	52

Źródło: PUP Będzin,

Legenda: O – Ogółem, K – kobiety

Grupą społeczną wymagającą wsparcia w ramach rewitalizacji są również przedsiębiorcy. Istnieje duże zapotrzebowanie na tworzenie sprzyjających warunków ekonomiczno - gospodarczych, pobudzających i inicjujących powstawanie małych i dużych firm. Do warunków sprzyjających rozwojowi gospodarczemu i przedsiębiorczości na terenie miasta zaliczyć należy m.in. uzbrojenie terenów oraz promocję gospodarczą miasta.

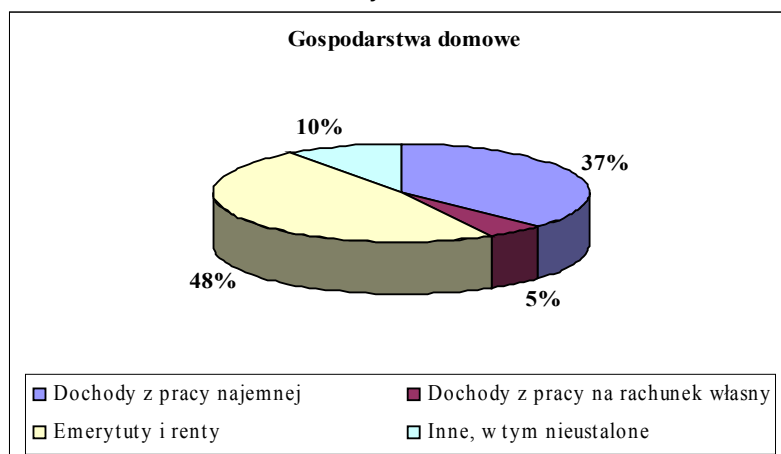
W ramach programu rewitalizacji konieczne jest zatem rozszerzenie sposobów pomocy i podjęcie działań, które przyczynią się do poprawy warunków życia mieszkańców rewitalizowanych obszarów; szczególnie pobudzanie przedsiębiorczości mieszkańców, wzrost możliwości rozwoju, a także zwiększanie poczucia więzi społecznej.

1.3.3. Stan i zróżnicowanie dochodowości gospodarstw domowych

Ocenienie dochodowości gospodarstw domowych w Czeladzi jest utrudnione ze względu na nie prowadzenie tego typu statystyk przez Urząd Statystyczny. Dochód rozporządzalny przypadający na jednego mieszkańca w województwie wynosi 689,23 zł, a dochód do dyspozycji 661,96 zł/os. W związku z tym średni dochód gospodarstwa domowego wynosi (przyjmując za NSP 2002, że w mieszkaniu zamieszkuje średnio 2,58 osób) 1 778,21 zł (rozporządzalny) i 1707,86 zł (do dyspozycji).

Spośród 14.459 gospodarstw domowych dochody z pracy wykazało 5.985. Zdecydowana większość – 5.294 (88,45%) utrzymuje się z pracy najemnej, 691 z pracy na rachunek własny (11,54%). W tej ostatniej grupie dochody z działalności pozarolniczej wykazało 689 (11,51%). Dla 8.351 gospodarstw źródłem utrzymania są dochody inne niż praca, w tym aż 6.993 wskazuje w tej kategorii emerytury i renty (83,73% w tej kategorii).

Wykres 4. Gospodarstwa domowe w Czeladzi według głównego źródła utrzymania w 2002 r.



Źródło: NSP 2002

Podobnie jak i na całym obszarze Polski poziom zróżnicowania dochodów poszczególnych gospodarstw domowych jest znaczący. Za czynniki negatywnie na niego

wpływające należy uznać niski odsetek osób utrzymujących się z pracy na rachunek własny (11,54%) i bardzo wysoki udział w ogólnej liczbie gospodarstw domowych wskazujących jako swoje źródło dochodu emerytury i renty (48%). Wskaźnik gospodarstw domowych utrzymujących się ze źródeł innych niż praca jest wysoki i wynosi 57,75%. Rzutuje to na ogólny poziom dochodów lokalnej społeczności.

Standard życia mieszkańców jest prawdopodobnie wyższy dzięki znacznemu udziałowi w populacji osób, które pracowały w górnictwie. Świadczenia emerytalne są dla tej grupy wyższe. Jednocześnie zmienna ta jest niwelowana w skali całego miasta przez osoby, które w wyniku restrukturyzacji górnictwa utraciły pracę.

1.3.4. Struktura organizacji pozarządowych

Ważnym elementem uzupełniającym działalność samorządu oraz administracji państwowej na polu edukacji, przedsiębiorczości, kultury, walki z bezrobociem są organizacje pozarządowe. Ich funkcjonowanie świadczy o aktywności lokalnej społeczności. Traktować je można również jako forum szeroko rozumianej konsultacji społecznej. Najliczniejszymi organizacjami pozarządowymi w mieście są stowarzyszenia.

Tabela 25. Stowarzyszenia działające w mieście Czeladzi

Nazwa	Lokalizacja
Czeladzkie Stowarzyszenie Pomocy Osobom z Upośledzeniem Psychoruchowym	Czeladź
Polski Związek Niewidomych	Czeladź
Polski Związek Emerytów, Rencistów i Inwalidów	Czeladź
Klub Abstynenta „Metamorfoza”	Czeladź
Stowarzyszenie Pomocy Rodzinie „Jestem z Tobą”	Czeladź
Stowarzyszenie Trzeźwości „Nowe”	Czeladź
Stowarzyszenie Miłośników Czeladzi	Czeladź
Stowarzyszenie na Rzecz Pomocy Osobom Chorym i Niepełnosprawnym „HENSTAW”	Czeladź
Związek Kombatantów RP i Byłych Więźniów Politycznych (2 koła)	Czeladź
Polski Związek Pszczelarzy	Psary
Polski Związek Wędkarski Koło nr 6	Czeladź
Stowarzyszenie „Nasza Sprawa”	Czeladź
Stowarzyszenie Kupców Czeladzi	Czeladź
Polski Związek Filatelistów Młodzieżowe Koło im. Czesława Stani	Czeladź
Forum Czeladzian	Czeladź
Klub Rodów Czeladzkich	Czeladź
Towarzystwo Przyjaźni Polsko – Francuskiej	Czeladź
Czeladzki Klub Pielgrzyma	Czeladź
Polska Federacja Ornitologiczna Oddział Czeladź	Czeladź
Związek Harcerstwa RP – Krąg Seniorów	Czeladź

Stowarzyszenie na Rzecz Osób Niepełnosprawnych „FAMILIA” Źródło: Urząd Miasta Czeladź	Czeladź
--	---------

Wśród organizacji pozarządowych działających na obszarze Czeladzi wyróżnić można ze względu na prowadzoną działalność następujące typy:

- ochrona zdrowia;
- rozwój lokalny;
- samopomoc społeczna;
- kulturalne;
- inne.

Wiele organizacji za swój cel statutowy uznaje rozwój lokalny, promocję miejsca zamieszkania, wspieranie rozwoju przedsiębiorczości, co jest dobrym wskaźnikiem funkcjonowania miasta i aktywności jego mieszkańców. Równie liczne są organizacje działające na polu kultury.

Oprócz wymienionych powyżej wyróżnić należy organizacje sportowe wymienione w poniższej tabeli. Mają one duże znaczenie zwłaszcza dla dzieci i młodzieży, krzewiąc ideę sportu oraz zapewniając rozrywkę osobom młodym.

Tabela 26. Stowarzyszenia kultury fizycznej i związków sportowych

Nazwa	Lokalizacja
Klub Sportowy „Górnik Piaski”	Czeladź
Miejski Środowiskowy Klub Sportowy „Omega”	Czeladź
Młodzieżowy Klub Sportowy „Piaski”	Czeladź
Miejski Szkolny Związek Sportowy	Czeladź
Terenowe Ognisko TKKF „Saturn”	Czeladź
Miejski Czeladzki Klub Sportowy	Czeladź

Źródło: Urząd Miasta Czeladź

Ważnym z punktu widzenia rozwoju miasta są **organizacje zrzeszające przedsiębiorców**. Wymienić tu w szczególności należy Stowarzyszenie Kupców w Czeladzi oraz Cech Rzemiosł Różnych z siedzibą w Będzinie, działający na terenie całego powiatu będzińskiego, a więc również w Czeladzi.

Wśród realizowanych przez te organizacje celów wymienić należy przede wszystkim: ochronę praw osób prowadzących działalność gospodarczą – członków, utrwalanie więzi środowiskowych, postaw zgodnych z zasadami etyki zawodowej i godności zawodu, prowadzenie na rzecz członków działalności kulturalnej, oświatowej i socjalnej, zakładanie i prowadzenie kas oraz funduszy zapomogowo-pożyczkowych, reprezentowanie interesów członków wobec organów administracji państwowej i samorządowej, udzielanie członkom informacji, porad i pomocy biurowej w sprawach podatkowych, lokalowych i innych związanych z prowadzoną działalnością gospodarczą.

1.3.5. Infrastruktura społeczna

1.3.5.1. Edukacja

Na obszarze Czeladzi funkcjonuje dobrze zorganizowany system edukacji. Instytucją, która nadzoruje i wspiera działalność placówek oświatowo - wychowawczych w mieście jest Wydział Polityki Społecznej i Edukacji Urzędu Miasta Czeladź.

Tabela 27. Placówki oświatowe funkcjonujące na terenie Czeladzi

Szkoły i przedszkola (dane z aneksów do arkuszy organizacyjnych na rok szkolny 2008/2009)										
Lp.	Placówka	Liczba oddziałów	Liczba uczniów	Średnia liczba uczniów w oddziale	Nauczyciele		Pracownicy administracji		Pracownicy obsługi	
					liczba	etaty	liczba	etaty	liczba	etaty
1.	Miejski Zespół Szkół w Czeladzi (Gimnazjum nr 1 i Szkoła Podstawowa nr 2 im. M. Konopnickiej)	27	688	25,48	77	64,64	7	7	19	18,6
2.	Gimnazjum nr 2	11	287	26,09	32	28,95	4	4	10	9,5
3.	Gimnazjum nr 3	9	232	25,78	27	25,56	5	4,75	15	13,5
4.	Szkoła Podstawowa nr 1 im. St. Łakomik	14	334	23,86	34	32,46	5	4,5	12	11,75
5.	Szkoła Podstawowa nr 3 im. J. Korczaka	13	318	24,46	32	26,49	5	4,25	10	9,5
6.	Szkoła Podstawowa nr 7	19	448	23,58	41	39,05	4	4	13	12
Razem		93	2307	24,81	243	214,15	30	28,5	79	74,85

Program Rewitalizacji Obszarów Miejskich Czeladzi na lata 2009 – 2015

1.	Przedszkole Publiczne nr 1	5	125	25	11	9,88	1	1	9	9
2.	Przedszkole Publiczne nr 4	4	97	24,25	9	8,26	1	1	7	7
3.	Przedszkole Publiczne nr 5	5	125	25	10	9,29	1	1	11	11
4.	Przedszkole Publiczne nr 7	4	83	20,75	12	8,01	1	1	7	7
5.	Przedszkole Publiczne nr 9	6	145	24,17	12	11,77	1	1	10,75	10,75
6.	Przedszkole Publiczne nr 10	5	125	25	11	9,61	0	0	8	8
7.	Przedszkole Publiczne nr 11	5	121	24,2	10	9,43	1	1	9	9
Razem		34	821	24,15	75	66,25	6	6	62	61,75

Źródło: UM Czeladź

1.3.5.2. Ochrona zdrowia

Stan infrastruktury zdrowotnej w mieście jest dobry. Zadania z zakresu ochrony zdrowia miasto realizuje wspólnie ze Starostwem Powiatowym w Będzinie.

W mieście funkcjonuje szpital powiatowy z 14 oddziałami, Zakładem Pielęgnacyjno-Opiekuńczym, Przychodnią Specjalistyczną wraz z 16 specjalistycznymi poradniami. Siedziba szpitala mieści się w Czeladzi.

Władze miejskie promują zdrowy styl życia (imprezy sportowe i rekreacyjne, festyny zdrowia itp.), a badania profilaktyczne są stałym elementem polityki prozdrowotnej, współfinansowanej przez miasto.

Tabela 28. Placówki ochrony zdrowia w Czeladzi

Zakład Opieki Zdrowotnej	Zatrudnienie		Stan techniczny budynku
	lekarze	pozostały personel	
NZOZ ZDROVIT spółka cywilna Czeladź, 35-lecia 1A	11	5	bardzo dobry
NZOZ Praktyka Lekarza Rodzinnego Sp. z o.o. Czeladź, 35-Lecia 1 A	4	4	bardzo dobry
NZOZ Lekarz Rodzinny Czeladź, Tulipanów 1	4	7	bardzo dobry
NZOZ Lecznictwa Otwartego F-Med - Czeladź, 21 Listopada 12	18	11	dostateczny
NZOZ ALFA-MED Sp. z o.o. Czeladź, Szpitalna 11	18	20	dobry (azbest)

Program Rewitalizacji Obszarów Miejskich Czeladzi na lata 2009 – 2015

NZOZ "Pol-SaNa-Med" Sp. z o.o. Czeladź, ul. Kościelna 5	4	3	bardzo dobry
NZOZ "Medilux" Czeladź, ul. 17 Lipca 12	4	4	bardzo dobry
NZOZ "Medical M&S" Sp. z o.o. Czeladź, ul. Zwycięstwa 38	17	19	bardzo dobry
NZOZ OP-Med. Medycyna Szkolna-Usługi Pielęgniarskie Czeladź, ul. Czarnomskiego 4	0	10	bardzo dobry
PZZOZ w Będzinie – Szpital w Czeladzi Czeladź, ul. Szpitalna 40	83	313 pielęgniarek + 27 pracowników medycznych z wyższym wykształceniem	dobry

Źródło: UM Czeladź

1.3.5.3. Pomoc społeczna

Na obszarze Czeladzi najważniejsze instytucje działające w sferze pomocy społecznej to:

- **Miejski Ośrodek Pomocy Społecznej (MOPS)** w Czeladzi, który w ramach pomocy osobom starszym, długotrwale chorym i niepełnosprawnym udziela pomocy finansowej w formie zasiłków stałych, zasiłków stałych – wyrównawczych oraz rent socjalnych. Ponadto Ośrodek – w ramach posiadanych możliwości finansowych – dofinansowuje osobom potrzebującym udział w turnusach rehabilitacyjnych, a także pokrywa koszty przewozów dzieci niepełnosprawnych do placówek szkolno-oświatowych.

MOPS współpracuje z Oddziałem Opiekuńczym i Rehabilitacyjnym Samodzielnego Publicznego Zespołu Zakładów Opieki Zdrowotnej w Czeladzi, Powiatowym Zespołem ds. Orzekania o Stopniu Niepełnosprawności w Będzinie oraz Powiatowym Centrum Pomocy Rodzinie w Będzinie.

- **Ośrodek Integrycyjny „SENIOR” im. J. Kaczmarka**

Ośrodek należy do gminy Czeladź, jako najnowocześniejszy w województwie śląskim. Ośrodek zapewnia osobom starszym spokój, przyjazną atmosferę, bezpieczeństwo osobiste, fachową opiekę i rehabilitację, całodobową opiekę pielęgniarską, konsultacje lekarskie, zajęcia rehabilitacyjne oraz porady psychologiczne.

Obiekt jest przystosowany do potrzeb osób niepełnosprawnych, poprzez wyposażenie w podjazd, specjalnie dostosowane łazienki, dwie windy, szerokie wejścia do pokoi i obszerne hole.

Formy pomocy osobom bezrobotnym (również przez MOPS)

1. Współpraca ze Stowarzyszeniem Pomocy Rodzinie „Jestem z Tobą”

Urząd Miasta Czeladź na bieżąco współpracuje ze Stowarzyszeniem Pomocy Rodzinie „Jestem z Tobą” – Biurem Pośrednictwa Pracy w Czeladzi, mając na uwadze konieczność podejmowania wspólnych działań zmierzających do ograniczenia bezrobocia na terenie gminy. Od lutego 2004 r. w Czeladzi rozpoczęło swoją działalność Gminne Centrum Informacji (GCI). GCI powstało dzięki dotacji ówczesnego Ministerstwa Gospodarki, Pracy i Polityki Społecznej, pomocy miasta Czeladź oraz środkom własnym stowarzyszenia.

Od roku 2005 Stowarzyszenie otrzymuje dotację z budżetu Miasta na przeciwdziałanie wykluczeniu społecznemu osób bezrobotnych poprzez organizowanie szkoleń o różnej tematyce, dzięki którym osoby bezrobotne poszerzają swoje umiejętności. Doradca zawodowy udziela porad na temat metod aktywnego poszukiwania pracy. Doradca prowadzi również zajęcia grupowe i indywidualne, pomaga w planowaniu kariery zawodowej i przekwalifikowaniu. Natomiast kurator ds. rodzinnych służy pomocą rodzinom w kryzysie. Prawnik udziela porad prawnych. Grupa wsparcia umożliwia podzielenie się doświadczeniami i problemami oraz daje wsparcie jak radzić sobie z problemami bezrobocia w rodzinie. Program ten dotyczy także problemu uzależnienia od alkoholu często obecnego wśród osób dotkniętych bezrobociem. Istnieje również punkt pomocy rzeczowej.

1. Współpraca z Fundacją na Rzecz Edukacji Profilaktyki i Terapii Uzależnień „DROGA”

Projekt „AKADEMIA PRACY” powstał z myślą o osobach, które doświadczają problemów związanych z poszukiwaniem pracy, są długotrwale bezrobotne, lub niedawno straciły pracę, a jednym z nękających ich problemów jest alkohol, narkotyki, hazard. Szeroki zakres wsparcia w postaci szkoleń, warsztatów i indywidualnych konsultacji jest w całości bezpłatny – finansowany z funduszy unijnych.

▪ **Punkt Informacyjny dla Bezrobotnych**

Od 2004 r. w Urzędzie Miasta funkcjonuje Punkt Informacji dla Bezrobotnych, w którym udzielane są informacje w zakresie warunków uzyskania zasiłków dla bezrobotnych, świadczeń przedemerytalnych, wymaganych dokumentów do zarejestrowania się w Urzędzie Pracy.

Osobom zgłaszającym się do Punktu udostępniane są oferty pracy z Internetu, z Powiatowego Urzędu Pracy w Będzinie oraz oferty pracy od zgłaszających się firm. Miesięcznie z Punktu korzysta około 50 osób.

1. WORKBUS

W roku 2008 w dniach 27 sierpnia, 4 września, 17 i 24 października konsultanci Biura Work Service S. A. w WORKOBUSie, udostępniali mieszkańcom Czeladzi aktualne oferty pracy, pomagali w wypełnieniu dokumentów aplikacyjnych, informowali o korzyściach płynących z zatrudnienia przez biuro Work Service.

1. Prace społecznie-użyteczne

Od roku 2006 nowym narzędziem aktywizacji osób długotrwale bezrobotnych stały się prace społecznie użyteczne. Prace te może wykonywać bezrobotny zarejestrowany w Urzędzie Pracy bez prawa do zasiłku korzystający ze świadczeń z pomocy społecznej. Gmina Czeladź w 2006r. przygotowała 11 miejsc pracy w jednostkach organizacyjnych pomocy społecznej i innych instytucjach zajmujących się działalnością na rzecz społeczności lokalnej, w 2007 – 29, a 2008 już 49. Prace społecznie użyteczne realizowane były w 16 placówkach na terenie gminy Czeladź, w ciągu całego roku zostało zgłoszonych do ich wykonywania 89 osób. 14 osób odmówiło przyjęcia propozycji wykonywania prac społecznie użytecznych, 75 osób zostało skierowanych (część z nich podjęło inne zatrudnienie bądź porzuciły jej wykonywanie w ich trakcie). W roku 2009 gmina Czeladź przygotowała 60 miejsc wykonywania prac społecznie użytecznych.

Z danych tych wynika jednoznacznie, że zainteresowanie i zapotrzebowanie na takie prace z roku na rok rośnie a jako narzędzie aktywizacji bezrobotnych świetnie się sprawdza, dzięki pracom społecznie użytecznych osoby bezrobotne przywracane są na otwarty rynek pracy.

1. Program Operacyjny Kapitał Ludzki w Miejskim Ośrodku Pomocy Społecznej w Czeladzi

Miejski Ośrodek Pomocy Społecznej w Czeladzi przystąpił do realizacji projektu pt. „Bez ograniczeń. Program zwiększenia kompetencji zawodowych i społecznych oraz aktywizacja na rynku pracy osób korzystających z pomocy Miejskiego Ośrodka Pomocy Społecznej w Czeladzi” w ramach Programu Operacyjnego Kapitał Ludzki 2007-2013, Priorytetu VII „Promocja integracji społecznej”, działania 7.1 „Rozwój i upowszechnienie aktywnej integracji”, działania 7.1.1 „Rozwój i upowszechnianie aktywnej integracji przez ośrodki pomocy społecznej”. Projektem zostało objętych 35 beneficjentów ostatecznych wyodrębnionych z grupy osób bezrobotnych, poszukujących pracy korzystających ze świadczeń pomocy społecznej, w szczególności osób długotrwale bezrobotnych, charakteryzujących się niewielkim doświadczeniem zawodowym oraz niewystarczającymi kwalifikacjami zawodowymi.

Z 35 osób uczestniczących w Projekcie 31 zrealizowało kontrakt socjalny w pełni, 1 osoba nie zrealizowała jednego z modułów szkolenia zawodowego, 3 osoby przerwały udział w Projekcie w trakcie jego trwania.

Miejski Ośrodek Pomocy Społecznej w Czeladzi kontynuuje w 2009 r. działania w zakresie Projektu „Bez ograniczeń. Program zwiększenia kompetencji zawodowych i społecznych oraz aktywizacja na rynku pracy osób korzystających z pomocy Miejskiego Ośrodka Pomocy Społecznej w Czeladzi”. Jest to drugi etap projektu.

Obecne zamierzenia kierowane są do osób długotrwale bezrobotnych oraz nieaktywnych zawodowo z uwagi na sprawowanie opieki nad dziećmi. Ośrodek podejmuje wyzwanie na rzecz wsparcia wymienionych grup problemowych z uwagi na utrzymujący się wysoki wskaźnik bezrobocia w gminie, który może stanowić przyczynę wykluczenia społecznego określonej grupy społecznej beneficjentów.

W projekcie wezmą udział 63 osoby w wieku aktywności zawodowej oraz ich otoczenie (dzieci) dla tej grupy beneficjentów przewiduje się wykorzystanie instrumentów aktywnej integracji w zakresie aktywizacji edukacyjnej, zawodowej, zdrowotnej oraz społecznej. Program będzie dostosowany do indywidualnych potrzeb i predyspozycji uczestników projektu. Przewiduje się między innymi treningi kompetencji i umiejętności, poradnictwo i wsparcie indywidualne oraz grupowe poradnictwo specjalistyczne, warsztaty aktywnego poszukiwania pracy a także szkolenie z zakresu podnoszenia kompetencji zawodowych.

Inicjatywa pobudzenia i zwiększenia aktywności społeczno - zawodowej klientów wpłynie na podniesienie jakości życia w środowisku zamieszkania klientów, zminimalizuje

zagrożenie ekskluzją społeczną a w niektórych przypadkach uniezależni od instytucji pomocy społecznej.

1.3.5.4. Bezpieczeństwo publiczne

Nad bezpieczeństwem mieszkańców Miasta czuwa Policja oraz - od 1991 roku - Straż Miejska. Komisariat Policji mieści się przy ul. Staszica 5; podlega on Komendzie Powiatowej Policji w Będzinie.

W 1999 roku Gmina Czeladź zawarła porozumienie z Komendą Powiatową Policji w Będzinie w sprawie określenia współpracy Komisariatu Policji i Straży Miejskiej w Czeladzi. Współpraca ta polega głównie na prowadzeniu wspólnych działań patrolowych i porządkowych, których celem jest zapewnienie spokoju oraz porządku w miejscach, w których odbywają się różnego rodzaju zgromadzenia; służby te mają za zadanie chronić również te miejsca publiczne, które szczególnie zagrożone są przestępczością.

Ustalono także konieczność stałej wymiany informacji dotyczących zagrożenia bezpieczeństwa mieszkańców oraz ich mienia, zakłócania porządku i spokoju publicznego.

Tabela 29. Poziom przestępczości na obszarach rewitalizacji

	2006 r.	2007 r.	2008 r.	2009 r. (stan na 31 sierpień)
Liczba przestępstw	1 243	392	389	252
Liczba czynów karalnych osób nieletnich	49	38	47	23

Źródło: Komenda Powiatowa Policji w Będzinie

Jak wynika z powyższej analizy liczba przestępstw oraz czynów karalnych osób nieletnich w obszarach rewitalizacji zmniejsza się. Miasto podejmowało w ostatnich latach

wiele inwestycji związanych ze zwiększeniem bezpieczeństwa mieszkańców. W planach są kolejne działania takie jak monitoring wizyjny miasta.

1.3.5.5. Kultura

W Czeladzi zlokalizowanych jest wiele instytucji, które prowadzą działalność o charakterze kulturalnym. Każdego roku w mieście organizowane są liczne imprezy kulturalne m.in. pod patronatem Urzędu Miasta, Spółdzielczego Domu Kultury „Odeon”, Miejskiego Ośrodka Sportu i Rekreacji (MOSiR). Do ważniejszych imprez organizowanych w Czeladzi należą:

- ✓ Wielka Orkiestra Świątecznej Pomocy,
- ✓ Czeladzki Biennale Fotograficzny „Miasto Widzę Stare i Nowe...”,
- ✓ „Dni Czeladzi”,
- ✓ Festiwal Ave Maria,
- ✓ Lato w mieście,
- ✓ Akcja zima,
- ✓ Nordalia,
- ✓ Obchody Święta Niepodległości,
- ✓ festyny rodzinne.

Imprezy cieszą się dużym zainteresowaniem wśród mieszkańców, budując poczucie jedności i integracji społecznej.

Życie kulturalne Miasta Czeladź koncentruje się w dużej mierze wokół Spółdzielczego Domu Kultury „Odeon”, należącego do Czeladzkiej Spółdzielni Mieszkaniowej. SDK „Odeon” prowadzi 3 profile działalności:

- artystyczny: organizacja imprez, wystaw czy wieczorków poetyckich;
- edukacyjny: organizacja kursów, zajęć, warsztatów itp.;
- rekreacyjny: organizacja callanetics, jogi, Akcji Lato i Akcji Zima.

Na terenie ośrodka doskonali swój warsztat zespół „Canzonetta” oraz dwa młode zespoły wokalne; swoją siedzibę mają tu również Klub Rodów Czeladzkich i Koło Osób Niepełnosprawnych „Przyjaciele”.

Ważną instytucją kultury jest w Czeladzi Miejska Biblioteka Publiczna (MBP) im. Marii Nogajowej, której tradycje istnienia sięgają roku 1905. W chwili obecnej na sieć biblioteczną Miejskiej Biblioteki Publicznej w Czeladzi składa się: Biblioteka Główna przy ul. 1 Maja 27, gdzie funkcjonują 3 agendy udostępniania: Czytelnia Naukowa, Wypożyczalnia dla Dorosłych, Wypożyczalnia i Czytelnia Dziecięca oraz jej pięć Filii.

Na dzień 31.12. 2008 r. książkowe zbiory biblioteczne liczyły 201.523 wolumenów. Biblioteka posiada 521 egz. zbiorów specjalnych (mapy i plany miast, teczki grafik, reprinty nobilitacji); od roku 2000 gromadzi zbiory multimedialne (na płytach CD) do Oddziału Dziecięcego. Czytelnie biblioteki dysponują 219 tytułami gazet i czasopism.

Łącznie z wszystkich placówek bibliotecznych rocznie korzysta średnio około 10 000 czytelników.

MBP jest również swoistym centrum kultury, w którym systematycznie odbywają się spotkania autorskie, wystawy oraz imprezy promujące lokalnych twórców kultury.

Kolejną instytucją obszaru kultury w mieście jest Muzeum Saturn. Muzeum gromadzi zbiory, dotyczące historii Miasta Czeladź, w tym: materiały dokumentacyjne i archiwalne, przedmioty zabytkowe, fotografie, mapy, sztandary, dzieła artystyczne lokalnych twórców (rysunek, malarstwo, rzeźba, grafika), zabytki techniki, a także zabytki geologiczne (skamieniałości, minerały, skały, meteoryty lub ich repliki).

Ważniejszym organem prowadzącym działalność kulturalną w mieście jest Stowarzyszenie Inicjatyw Kulturalnych w Czeladzi (STiK), prowadzące m.in. Galerię Sztuki Współczesnej ELEKTROWNIA na terenie dawnej kopalni Saturn.

Uruchomienie Galerii, która zaznacza coraz szerzej swoją pozycję na mapie kulturalnej regionu, a współpracującej m.in. z ASP Katowice, ASP Poznań, ZPAF, SARP, ZPAP, UŚ i innymi organizacjami regionalnymi działającymi w sferze kultury, nastąpiło w końcu 2005 roku. Od tego roku rokrocznie wzrasta liczba imprez oraz ich ranga.

Jednym z elementów Programu Rewitalizacji jest adaptacja budynku Galerii do współczesnych norm i standardów.

1.3.5.6. Sport i rekreacja

Główną instytucją odpowiedzialną w mieście za sprawy sportu i rekreacji jest Miejski Ośrodek Sportu i Rekreacji (MOSiR), będącym jednostką budżetową Urzędu Miejskiego.

W skład MOSiR-u wchodzi:

- Hala Sportowa;
- stadion piłkarski wraz z zapleczem socjalnym;
- kompleks basenów odkrytych wraz z restauracją (wydzierżawiony prywatnej firmie);
- hotel (wydzierżawiony prywatnej firmie);
- stadion sportowy (Piaski);
- Trafik (wydzierżawiony prywatnej firmie).

MOSiR Czeladź organizuje zamknięte imprezy sportowo – rekreacyjne dla instytucji i zakładów pracy, obsługuje obozy sportowe dla dzieci i młodzieży w sezonie letnim i w okresie ferii zimowych. Przez cały rok organizuje także otwarte imprezy sportowe dla dzieci i młodzieży (turnieje piłkarskie, turnieje tenisa stołowego, turnieje koszykarskie, turnieje siatkarskie, turnieje badmintona) oraz współdziała z klubami i jednostkami samorządu terytorialnego działającymi na terenie Czeladzi przy organizacji imprez sportowo – rekreacyjnych.

Na terenie Miasta działa także K.S. "Górnik" Piaski prowadzący sekcję piłkarzy oraz trampkarzy. Klub ten - poza celami sportowymi - stara się propagować sportowy tryb życia wśród dzieci i młodzieży dzielnicy Piaski. W tym celu od kilku lat - przy sporym udziale Urzędu Miasta Czeladź - na stadionie przy ul. Mickiewicza odbywają się imprezy profilaktyczno – rekreacyjno - sportowe, w czasie których organizowane są różnego rodzaju konkurencje sportowe.

1.3.6. Identyfikacja problemów społecznych

Analiza uwarunkowań obecnej sytuacji społecznej miasta pozwala zidentyfikować najważniejsze problemy społeczne oraz zagrożenia na obszarach rewitalizowanych:

1. Wzrost bezrobocia, frustracji społecznych oraz ubożenie społeczeństwa, a także związane z bezrobociem dysfunkcje oraz zagrożenie wzrostem zachowań patologicznych. Oprócz grupy najmłodszej bezrobocie dotyka osób w przedziale 40 – 50 lat ze sporym stażem pracy. W dużej mierze są to osoby, które straciły pracę w wyniku restrukturyzacji górnictwa. Blisko 45% bezrobotnych to ludzie młodzi (mowa tu o osobach od 20 do co najmniej 28 roku życia), w dodatku migrujący z Czeladzi. Są to osoby dobrze wykształcone, jednakże w Aglomeracji ma to miejsce znaczenie („duża ilość miast, a w nich ludzie są zawsze lepiej wyedukowani”). Konieczne jest tym samym podjęcie działań dostarczających im umiejętności praktycznych.
2. Dominujący nawyk – tradycja pracy najemnej: brak nawyków szukania innych rozwiązań – podejmowania działalności gospodarczej (przedsiębiorczość). Należy jednak zaznaczyć, iż poziom przedsiębiorczości mieszkańców, mierzony liczbą firm na 1000 os., wyższy od średniej regionalnej i powiatowej, stopniowo rośnie od 1995 roku.
3. Brak atrakcyjnego wizerunku miasta dla ludzi młodych, co przyczynia się do osłabienia więzi emocjonalnych z miastem – łatwiej, takie miasto opuścić. Konieczne jest wypracowanie takiego wizerunku, który będzie zachęcał do pozostania w mieście lub przyciągał nowych mieszkańców.
4. Starzenie się społeczności miasta i zmniejszanie się jego populacji.

Ponadto pogłębiona analiza uwarunkowań sytuacji społecznej miasta pozwala zidentyfikować dodatkowe problemy:

1. Niedobory infrastruktury i wyposażenia w instytucjach zajmujących się polityką społeczną; niedobory środków finansowych na realizację planów w zakresie rekreacji i kultury.
2. Niewystarczająca oferta w zakresie możliwości spędzania czasu wolnego, rekreacji i sportu: brak krytej pływalni oraz ścieżek rowerowych.
3. Brak możliwości długoterminowego planowania polityki społecznej w zakresie opieki społecznej - niestabilność regulacji prawnych oraz zasad finansowania opieki zdrowotnej.

1.4. Tabela z podstawowymi danymi statystycznymi dotyczącymi ww. sektorów

Tabela 30. Dane statystyczne dotyczące Miasta Czeladź i obszarów rewitalizacji

Powierzchnia miasta	1 657 ha
Powierzchnia terenów zurbanizowanych (w tym zielonych)	322 ha
Powierzchnia terenów przemysłowych	99 ha
Grunty będące w wiecznym użytkowaniu	około 59 ha
Liczba mieszkań	14 612
Zasoby mieszkaniowe spółdzielni	42%
Długość sieci wodociągowej	107,4 km

Program Rewitalizacji Obszarów Miejskich Czeladzi na lata 2009 – 2015

Stopień zwodociągowania miasta	99,6%
Długość sieci kanalizacyjnej	59 km
Liczba mieszkańców korzystających z sieci kanalizacyjnej	90% ogółu mieszkańców
Długość sieci gazowej	około 62,5 km
Drogi publiczne krajowe, gminne i powiatowe o nawierzchni twardej	68,49 km
Drogi publiczne gminne o nawierzchni gruntowej	4,66 km
Liczba podmiotów gospodarczych	3 396
Największy pracodawca	Centrum handlowe M1 – około 2 500 zatrudnionych
Liczba ludności	33 770
Ludność w wieku produkcyjnym	66,20% ogółu mieszkańców
Liczba kobiet na 100 mężczyzn	112
Gęstość zaludnienia	2 066 osób / km ²
Przyrost naturalny	- 162
Saldo migracji	- 170
Osoby bezrobotne	1 572
Osoby długotrwale bezrobotne	571
Liczba przestępstw w 4 obszarach rewitalizacji (łącznie)	252
Liczba czynów karalnych osób nieletnich w 4 obszarach rewitalizacji (łącznie)	23
Świadczenia pomocy społecznej przyznane w ramach zadań własnych i zleconych	1 919 osób
Powody przyznania pomocy społecznej	<u>Liczba rodzin:</u> - bezrobocie: 671; - ubóstwo: 633 - choroba: 404; - niepełnosprawność: 366.

1.5. Analiza SWOT

Analiza SWOT jest jedną z metod analizy aktualnej sytuacji społeczno – gospodarczej analizowanego podmiotu. Nazwa techniki pochodzi od pierwszych liter angielskich słów:

S	Strengths	Silne strony, atuty	ZASOBY
---	------------------	---------------------	---------------

<i>W</i>	Weaknesses	Wady, słabości, słabe strony	
<i>O</i>	Opportunities	Okazje, możliwości, szanse	OTOCZENIE
<i>T</i>	Threats	Trudności, zagrożenia	

Technika ta, oceniająca zarówno wewnętrzne jak i zewnętrzne czynniki mogące mieć wpływ na powodzenie *Programu Rewitalizacji*, stanowi użyteczną pomoc prowadzącą do dokonania analizy zasobów i otoczenia miasta oraz określenia priorytetów.

W celu uzyskania jasnej analizy traktuje się atuty i silne strony jako czynniki wewnętrzne z punktu widzenia społeczności lokalnej, na które społeczność ma wpływ, a okazje i zagrożenia jako czynniki zewnętrzne znajdujące się w otoczeniu.

Otoczenie można podzielić na dwie sfery. Po pierwsze mamy do czynienia z otoczeniem przyrodniczo – geograficznym, po drugie z otoczeniem abstrakcyjnym np. system prawno-polityczny, trendy oraz przemiany ogólnospołeczne i gospodarcze, a nawet przemiany i trendy ogólnoswiatowe.

Analiza wewnętrzna i zewnętrzna znacznie ułatwia identyfikację atutów i możliwości, które należy szczególnie wykorzystać oraz słabych stron i zagrożeń, które należy przezwyciężyć.

Generalnie dziedziny, w których społeczność wykazuje siłę można najłatwiej i najproduktywniej wykorzystać. Poprzez jasne określenie atutów i możliwości można stworzyć i wykorzystać nowe koncepcje i plany.

Dziedziny słabości i zagrożeń należy monitorować. Niektóre ze słabości mogą być kontrolowane i z łatwością korygowane, inne mogą być poza zasięgiem kontroli społeczności. Te zagrożenia należy określić i rozważyć w ramach planu działania.

Silne strony:

- korzystne położenie względem centrum Aglomeracji Katowickiej, centralnych ośrodków (Katowic, Sosnowca) i regionalnego układu komunikacyjnego (DK nr 86, DK nr 94);
- dogodne tereny inwestycyjne o dobrej dostępności komunikacyjnej wobec dróg krajowych; duże rezerwy terenów pod inwestycje będące własnością komunalną;

Program Rewitalizacji Obszarów Miejskich Czeladzi na lata 2009 – 2015

- lokalizacja Centrum Handlowego M1 na terenie miasta – jedna z największych inwestycji zagranicznych w województwie śląskim – oraz innych inwestycji dużych firm;
- wysoka dynamika wzrostu (w ciągu ostatnich lat) ilości przedsiębiorstw i prowadzonej działalności gospodarczej na terenie miasta – wskaźnik przedsiębiorczości mierzony liczbą podmiotów gospodarczych na 1000 mieszkańców wynosi 100,56 (wobec średniej w regionie 92,32);
- wysoki poziom wykształcenia mieszkańców – 9,59% populacji miasta posiada wyższe wykształcenie (w regionie 8,9%);
- wysoki stopień zwodociągowania miasta (99,6%);
- znacząca poprawa stanu środowiska w mieście w ostatnich latach;
- relatywnie wysoki poziom bezpieczeństwa;
- współpraca wielu podmiotów i szereg inicjatyw na rzecz poprawy sytuacji na lokalnym rynku pracy;
- dobrze funkcjonujący system edukacji;
- brak znaczących źródeł i konfliktów społecznych w mieście;
- aktywność społeczna, wyrażająca się liczbą działających stowarzyszeń, organizacji itp.;
- czytelny i zwarty układ urbanistyczny miasta;
- duża powierzchnia terenów zielonych;
- różnorodność zabudowy miejskiej. Brak wielkich osiedli mieszkaniowych i ich dogodne skomunikowanie ze sobą;
- zachowany czytelny - średniowieczny układ urbanistyczny Starego Miasta - jeden z nielicznych w regionie; zabytki i ciekawostki Starówki:
 - neoromański kościół parafialny p.w. św. Stanisława z lat 1905-1912 na Starym Mieście wraz z wyposażeniem, jeden z największych tego typu obiektów w Polsce;
 - dawny zbór ariański w ul. Rynkowej 2, z poł. XVII w., murowany i tynkowany;
 - dom przy ul. Kościelnej 3 z XVIII wieku, z podcieniami na kolumnach;
 - ul. Ciasna - zachodnia część - malowniczo wkomponowana w wzgórze staromiejskie;
- unikatowa architektura miasta w dzielnicy Piaski (miasto-ogród) oraz kolonii Saturn;
- dziedzictwo kulturowo-historyczne, Czeladź miastem z ponad 750 letnią historią;

- zabytki kultury przemysłowej, sakralnej, mieszkalne, stanowiące potencjalną atrakcję turystyczną, a także gospodarczą: teren KWK Saturn ruch I, Czeladź ulica Dehnelów – kompleks o strukturze przestrzennej charakterystycznej dla zakładu wydobywczego z końca XIX i początku XX wieku. Występują tu dobrze zachowane przykłady cennych obiektów górnictwa, unikalne w skali regionu i kraju;
- zielona dolina Brynicy biegnąca przez całe miasto z istniejącym kompleksem sportowo-rekreacyjnym MOSiR.
- rozproszone atrakcyjne przestrzenie i kulturowo miejsca i obiekty – możliwość budowy szlaków i ścieżek edukacyjnych łączących je w spójny system, który może być wyróżnikiem miasta w regionie.

Słabe strony:

- utrata dotychczasowej bazy ekonomicznej jako czynnika miastotwórczego; brak przemysłu lub sektora mogącego wypełnić lukę po restrukturyzacji przemysłu wydobywczego węgla kamiennego;
- nieuregulowane stosunki własnościowe w części obszarów ważnych dla rozwoju miasta;
- brak nowego planu zagospodarowania przestrzennego dla całego miasta;
- niekorzystne uwarunkowania demograficzne (spadek liczby ludności w ostatnich latach, ujemne saldo migracji oraz przyrost naturalny);
- niepokojące statystyki związane z bezrobociem i jego społeczno-ekonomiczne następstwa;
- występowanie problemów społecznych (ubóstwo, niepełnosprawność) oraz duża liczba osób korzystających ze świadczeń pomocy społecznej;
- dezintegracja przestrzeni miasta, wynikająca z przebiegu DK nr 94 przez centrum Czeladzi (odcięcie Starego Miasta); dezintegracja historycznego układu urbanistycznego; przeprowadzone wyburzenia w latach 70-tych w centrum naruszyły historyczną strukturę centralnej części miasta;
- zatarcie funkcji centrum miasta – utrata funkcji centrotwórczych przez Stare Miasto i ich lokalizacja na terenie innych dzielnic i miast sąsiednich; niskie zainteresowanie obiektami i lokalami w centrum Miasta – wyludnianie się centrum;
- zły stan techniczny zabudowy (sytuację w najstarszych zasobach pogarsza niski standard ich wyposażenia. Budynki niszczeją, a ich walory użytkowe maleją).

Program Rewitalizacji Obszarów Miejskich Czeladzi na lata 2009 – 2015

- Niski standard wielu budynków mieszkaniowych;
- podlegające degradacji tereny pokopalniane oraz przestrzenie publiczne;
 - niewykorzystywanie (za wyjątkiem Elektrowni) obiektów po kopalni stanowiących dziedzictwo kulturowe;
 - postępująca degradacja przestrzenna w obszarach przemysłowych – wysoka dekapitalizacja budynków przemysłowych;
 - naturalna, nie kontrolowana sukcesja roślinności powodująca chaos przestrzenny oraz zacieranie się czytelnych niegdyś układów przestrzennych;
 - utrata znaczenia i rangi części tych przestrzeni: likwidacja przemysłu wydobywczego, powodująca spadek rangi tych terenów (do rangi obszarów problemowych). Tereny przemysłowe źródłem problemów społecznych, gospodarczych i przestrzennych;
- znaczne przekształcenie środowiska przyrodniczego przez eksploatację górniczą. Tereny przemysłowe jak i te do nich przylegające zostały w znacznym stopniu przekształcone. Zmianie uległy m.in. stosunki wodne, stan gleb, ukształtowanie terenu, itp.;
- niski poziom lesistości miasta;
- przeciążony układ komunikacyjny; niedobór połączeń drogowych z centrum Aglomeracji warunkujących dalszy rozwój ekonomiczny miasta; przeciążenie układu drogowego o znaczeniu lokalnym i ponadlokalnym;
- niezadowolający stan techniczny sieci infrastruktury miejskiej – pomimo wysokiego stopnia zwodociągowania i skanalizowania miasta (99,6 i ponad 80%) – aż 31,9% sieci jest starsza niż 30 lat. Sieci pokopalniane oraz rozdzielcze wymagają uporządkowania;
- postępujące zużycie istniejącej sieci i nierównomierne wyposażenie w infrastrukturę techniczną terenów przewidzianych do aktywizacji;
- niedobór środków na rozwój i inwestycje środowiskowe, komunikacyjne i gospodarcze; „sztywny” budżet ze znacznym udziałem wydatków oświatowych;
- brak jednoznacznego wizerunku miasta na zewnątrz; brak elementów pozytywnie kojarzących się z miastem.

Szanse, Okazje:

- wykorzystanie procesu deaglomeracji – położenia miasta blisko centrum Aglomeracji (w pierwszym pierścieniu urbanizacji) dla „przechwycenia” nowych mieszkańców

- o ustabilizowanych dochodach, przenoszących się na poza ścisłe centrum Aglomeracji, peryferia pod warunkiem zapewnienia im dogodnego dojazdu i infrastruktury komunikacyjnej, zdrowotnej, edukacyjnej i terenów rekreacyjno-sportowych;
- koncentracja środków inwestycyjnych na podnoszeniu atrakcyjności inwestycyjnej miasta, wzmocniona promocją warunków inwestowania w mieście;
 - umiejętnie prowadzona gospodarka budżetowa, w tym polityka podatkowa;
 - możliwości zorganizowania systemu rekreacji oraz aktywnej turystyki;
 - wykorzystanie terenów nieużytkowanych na cele gospodarcze;
 - dalszy wzrost zachowań przedsiębiorczych wśród mieszkańców; rozwój sektora przemysłu lekkiego;
 - napływ nowych firm na teren miasta, wsparty polityką inwestycyjną oraz podatkową;
 - polityka gruntów, prowadzona przez władze miejskie;
 - pozyskanie przez miasto funduszy zewnętrznych, w znaczącej mierze bezzwrotnych funduszy strukturalnych, na rewitalizację obszarów dotkniętych kryzysem przestrzennym, gospodarczym i społecznym;
 - zagospodarowanie terenów dawnej KWK SATURN na cele gospodarcze i społeczne; wprowadzenie nowych funkcji dla tych terenów i budynków tam się znajdujących; korzystne z gospodarczego punktu widzenia położenie terenów pokopalnianych: 300 m od granic z Katowicami oraz 900 m od drogi DK nr 94 Kraków – Wrocław, tendencja, moda do lokowania w budynkach po byłych kopalniach obiektów kultury, galerii, centrów rozrywki;
 - polepszanie się jakości środowiska w mieście wskutek systematycznych działań inwestycyjnych i organizacyjnych zorientowanych na zmniejszenie zanieczyszczenia wód, gleby oraz powietrza;
 - nasilenie działań promujących miasto na zewnątrz jako atrakcyjne miejsce zamieszkiwania oraz prowadzenia firmy, inwestowania;
 - wykorzystanie 750-lecia lokacji miasta dla celów promocji,
 - realizacja przedsięwzięć rewitalizacyjnych, przywracających atrakcyjność zamieszkiwania oraz prowadzenia działalności gospodarczej w rejonach istotnych dla kształtowania wizerunku miasta i jego potencjału gospodarczego i turystycznego;
 - realizacja miejskich programów dotyczących aktywizacji osób w wieku produkcyjnym, pozostających bez pracy.

Zagrożenia:

- niekorzystne zmiany w strukturze demograficznej miasta, nasilenie się procesów migracyjnych; ujemny przyrost naturalny;
- niechęć prywatnych inwestorów do odnawiania zabytkowych budynków szczególnie uregulowania odnośnie odnowy zabytków przemysłowych oraz wynikająca z nich;
- ubożenie społeczności miasta, poszerzanie się środowisk wyłączonych z procesów rozwojowych, marginalizacja niektórych grup społeczno-zawodowych, bezrobocie;
- trudności z regulacją spraw własnościowych;
- utrzymywanie się mało charakterystycznego wizerunku miasta na zewnątrz;
- rosnąca bierność części mieszkańców w zaangażowanie w sprawy miasta, w tym zwłaszcza dotycząca utrzymywania porządku;
- postępująca dekapitalizacja majątku komunalnego, infrastruktury, dewastacje.
- ograniczanie środków budżetowych i pozabudżetowych na inwestycje.

II. Nawiązanie do strategicznych dokumentów dotyczących rozwoju przestrzenno – społeczno – gospodarczego miasta i regionu

Celem przeglądu dokumentów było zebranie możliwie wszystkich dokumentów oficjalnych o charakterze strategicznym i programowym, stworzonych na poziomie ponadlokalnym i lokalnym, bezpośrednio lub pośrednio odnoszących się do zagadnienia rewitalizacji.

Ich diagnoza polegała na odpowiedzi na dwa pytania:

- jakie wnioski dla działań rewitalizacyjnych wynikają z już opracowanych dokumentów dotyczących rozwoju przestrzennego oraz społeczno – gospodarczego?
- w jakim zakresie priorytety, cele, kierunki działań oraz ewentualnie przedsięwzięcia w zakresie rewitalizacji obszarów miejskich określone w dokumentach ponadlokalnych są odpowiednie i zgodne z ustaleniami dokumentów lokalnych?

Program Rewitalizacji Obszarów Miejskich Czeladzi na lata 2009 – 2015 jest dokumentem programowym, który integruje potrzeby społeczności miasta w zakresie ładu przestrzennego, społecznego oraz gospodarczego. W swoich założeniach bazuje na dokumentach i programach planistycznych będących podstawą polityki rozwoju zarówno na poziomie lokalnym, jak i regionalnym. Zgodność PROM ze strategicznymi dokumentami planistycznymi miasta i regionu jest warunkiem koniecznym jego skutecznej realizacji.

PROM jest zgodny z priorytetami, celami i kierunkami rozwojowymi zapisanymi w dokumentach strategicznych i planistycznych takich jak:

- Strategia Rozwoju Województwa Śląskiego na lata 2000-2020,
- Regionalny Program Operacyjny Województwa Śląskiego na lata 2007-2013,
- Plan Zagospodarowania Przestrzennego Województwa Śląskiego,
- Strategia Rozwoju Turystyki w Województwie Śląskim na lata 2004 – 2013,
- Strategia Rozwoju Kultury w Województwie Śląskim na lata 2006 -2020,
- Strategia Rozwoju Powiatu Będzińskiego na lata 2009 – 2020,
- Strategia zrównoważonego Rozwoju Zagłębia Dąbrowskiego – 2004,
- Strategia Rozwoju Miasta Czeladź na lata 2005 – 2015,
- Aktualizacja Studium uwarunkowań i kierunków zagospodarowania przestrzennego Czeladzi oraz Miejscowe Plany Zagospodarowania Przestrzennego Miasta Czeladź,

- Program Ochrony Środowiska dla Miasta Czeladź na lata 2004 – 2015,
- Miejska Strategia Rozwiązywania Problemów Społecznych Czeladzi na lata 2009 – 2015.

2.1. Strategia Rozwoju Województwa Śląskiego na lata 2000 – 2020

Strategia Rozwoju Województwa Śląskiego na lata 2000 – 2020 jest jednym z najważniejszych dokumentów wyznaczających kierunki rozwoju regionu.

Dokument ten jest niezbędny dla województwa, aby region mógł wprowadzić pożądane zmiany i sprostać wyzwaniom, w obliczu których stoi jego gospodarka, społeczeństwo i przestrzeń. Strategia pozwoli maksymalizować absorpcję i efekty alokacji funduszy europejskich i krajowych środków finansowych.

Wizja województwa śląskiego zakłada, że województwo to będzie:

- regionem o ugruntowanym, pozytywnym wizerunku, funkcjonującym w świadomości Europejczyków,
- regionem, w którym nowoczesna gospodarka, rozwój przedsiębiorczości, edukacji i kultury zapewniają utrzymanie pozycji jednego z kilku centrów rozwoju cywilizacyjnego Polski i Europy; obszarem stwarzającym szanse rozwojowe mieszkańcom, dającym poczucie bezpieczeństwa publicznego, socjalnego i zdrowotnego,
- regionem o dobrze rozwiniętym i dostępnym systemie szkolnictwa na wszystkich poziomach, zapewniającym wysoką jakość kształcenia i dostosowanym do potrzeb rynku pracy,
- regionem o rozbudowanej i zmodernizowanej infrastrukturze, włączonym w transeuropejskie systemy infrastrukturalne - zwłaszcza transportowo-logistyczne, energetyczne, komunikacyjne i informacyjne,
- regionem "czystym" we wszystkich składnikach środowiska naturalnego, zapewniającym zachowanie bioróżnorodności obszarów, stwarzającym warunki do zdrowego życia i realizującym zasady zrównoważonego rozwoju,
- regionem o dużych walorach przyrodniczych, kulturowych i krajobrazowych, a także turystyczno-rekreacyjnych, z różnorodną ofertą spędzania czasu wolnego,

- regionem organizującym procesy rozwojowe i skuteczną współpracę społeczności lokalnych w dobrze zorganizowanych i ukształtowanych w wymiarze administracyjno-gospodarczym obszarach metropolitalnych.

W Strategii Rozwoju Województwa Śląskiego wskazano następujące cele strategiczne:

1. Wzrost wykształcenia mieszkańców oraz ich zdolności adaptacyjnych do zmian społecznych i gospodarczych w poczuciu bezpieczeństwa społecznego i publicznego.
2. Rozbudowa oraz unowocześnienie systemów infrastruktury technicznej.
3. Wzrost innowacyjności i konkurencyjności gospodarki.
4. Poprawa jakości środowiska naturalnego i kulturowego oraz zwiększenie atrakcyjności przestrzeni.

Cele Programu Rewitalizacji Obszarów Miejskich Czeladzi wpisują się w priorytetowe kierunki oraz cele strategiczne Strategii Rozwoju Województwa Śląskiego. Cele programu rewitalizacji zakładają m.in. porządkowanie przestrzeni publicznych czy rozwój turystyki i rekreacji. Istotnym elementem działań rewitalizacyjnych jest także poprawa warunków prowadzenia i funkcjonowania firm.

Założenia Programu Rewitalizacji Obszarów Miejskich Czeladzi wpisują się w kierunek działań „Rewitalizacja terenów zdegradowanych” Celu Strategicznego nr 4 „Poprawa jakości środowiska naturalnego i kulturowego oraz zwiększenie atrakcyjności przestrzeni”. Większość obszarów województwa śląskiego (również Miasto Czeladź) zawiera w sobie tereny przemysłowe lub z nimi sąsiaduje. Zakłady przemysłowe przez lata wrastały w krajobraz regionu, potwierdzając historię i tradycję, przez co stały się symbolami identyfikacji miejsca, elementami tożsamości regionu. W ostatnich latach przemysł podlegał znacznym przemianom związanym między innymi z procesami globalizacji gospodarki, co powoduje degradację zurbanizowanych obszarów o przemysłowym charakterze, pozostawanie nieużytkowanych terenów i obiektów poprzemysłowych.

Przebudowie gospodarczej i społecznej oraz tworzeniu nowego wizerunku regionu towarzyszyć musi rewitalizacja terenów zdegradowanych, w tym poprzemysłowych, pogórnicznych i powojkowych. Znaczenie problematyki przekształcania terenów poprzemysłowych wynika z masowości ich występowania, a także z ich lokalizacji

w potencjalnie wartościowych miejscach – centrach miast, w pobliżu arterii komunikacyjnych, w sąsiedztwie obszarów o walorach przyrodniczo-krajobrazowych.

Głównym celem działań zwartym zarówno w Strategii Rozwoju Województwa Śląskiego, jak i w Programie Rewitalizacji Obszarów Miejskich Czeladzi będzie przystosowanie zdegradowanych terenów do pełnienia nowych funkcji, m.in.: gospodarczych, społecznych, rekreacyjnych, edukacyjnych, a w konsekwencji ich rewaloryzacja i poprawa warunków życia mieszkańców. Działania w tym zakresie w istotny sposób przyczynią się również do podniesienia atrakcyjności regionu. Zakres prac, kosztochłonność oraz złożoność procesów związanych z rewitalizacją wymaga współpracy podmiotów publicznych i prywatnych. Niedostrzeżenie konieczności rewitalizacji skutkuje dalszą degradacją terenu oraz stwarza zagrożenie dla ludzi i środowiska.

2.2. Regionalny Program Operacyjny Województwa Śląskiego na lata 2007 – 2013

Celem głównym Regionalnego Programu Operacyjnego Województwa Śląskiego na lata 2007 – 2013 jest stymulowanie dynamicznego rozwoju, przy wzmocnieniu spójności społecznej, gospodarczej i przestrzennej regionu.

Cele szczegółowe RPO:

- Wzrost konkurencyjności regionalnej gospodarki opartej na wiedzy;
- Stworzenie warunków do rozwoju społeczeństwa informacyjnego w regionie;
- Wzrost konkurencyjności turystycznej regionu;
- Wzrost znaczenia kultury jako czynnika rozwoju społeczno – gospodarczego;
- Ochrona oraz poprawa jakości środowiska;
- Wzrost konkurencyjności przestrzeni miejskiej województwa;
- Ukształtowanie efektywnego i zintegrowanego systemu transportowego;
- Stworzenie warunków do rozwoju społeczeństwa o wysokich kwalifikacjach zawodowych, poszukiwanych na rynku pracy;
- Poprawa stanu zdrowia mieszkańców regionu;
- Skuteczna absorpcja środków w ramach Regionalnego Programu Operacyjnego Województwa Śląskiego.

Program Rewitalizacji Obszarów Miejskich Czeladzi na lata 2009 – 2015

Działania zawarte w Programie Rewitalizacji Obszarów Miejskich Czeladzi są zgodne z celami RPO wskazanymi powyżej.

Szczegółowy opis priorytetów Regionalnego Programu Operacyjnego Województwa Śląskiego na lata 2007 – 2013

Uszczegółowienie RPO WSL stanowi uzupełnienie i uściślenie zapisów Regionalnego Programu Operacyjnego Województwa Śląskiego na lata 2007 – 2013, zawiera niezbędne informacje dla potencjalnych Beneficjentów Programu. Głównym celem Uszczegółowienia RPO WSL jest doprecyzowanie zapisów Regionalnego Programu Operacyjnego Województwa Śląskiego na lata 2007 – 2013.

Działania związane z rewitalizacją zdegradowanych terenów zostały określone w Regionalnym Programie Operacyjnym Województwa Śląskiego na lata 2007-2013 w ramach Priorytetu VI. Zrównoważony rozwój miast.

Celem priorytetu jest wzrost konkurencyjności przestrzeni miejskiej województwa śląskiego. Będzie on realizowany poprzez następujące cele szczegółowe priorytetu:

- wzrost konkurencyjności ośrodków metropolitalnych,
- wielofunkcyjne wykorzystanie obszarów zdegradowanych.

W ramach priorytetu VI RPO WSL, jednym z działań jest działanie

6.2. Rewitalizacja obszarów zdegradowanych, Poddziałanie 6.2.2. Rewitalizacja – „małe miasta”;

Cel działania - wielofunkcyjne wykorzystanie obszarów zdegradowanych - jest realizowany poprzez Poddziałanie 6.2.2., którego celem jest rewitalizacja obszarów zdegradowanych, w tym obszarów przemysłowych, powojсковych i popegeerowskich w gminach wiejskich, miejsko – wiejskich i miejskich do 50 tys. mieszkańców.

Zadania rewitalizacyjne na terenie Miasta Czeladź, kwalifikują się do pomocy w ramach Działania 6.2. Rewitalizacja obszarów zdegradowanych – Poddziałanie 6.2.2. Rewitalizacja – „małe miasta”.

Realizacja projektów w ramach poddziałania ma przyczynić się do likwidacji istotnych problemów gospodarczych na obszarze rewitalizowanym i przywracanie ładu przestrzeni publicznej. Rewitalizacja przyczynić się ma do nadania m.in. nowych funkcji gospodarczych, edukacyjnych, turystycznych, rekreacyjnych, społecznych i kulturalnych obiektom i terenom zdegradowanym, w tym poprzemysłowym, powojkowym i popegeerowskim. Uzupełnieniem działań zmierzających do kompleksowej rewitalizacji obszarów zdegradowanych, będą również inwestycje w zakresie tkanki mieszkaniowej polegające na usuwaniu azbestu wraz z jego utylizacją.

Dla celów rozwojowych oraz realizacji projektów rewitalizacyjnych Miasta Czeladź istotne są także inne priorytety dotyczące m.in. turystyki, kultury, środowiska, transportu, infrastruktury edukacyjnej, a także zdrowia i rekreacji.

2.3. Plan Zagospodarowania Przestrzennego Województwa Śląskiego

Plan Zagospodarowania Przestrzennego Województwa Śląskiego ma w okresie kilkunastu lat odegrać zasadniczą rolę w sterowaniu przyszłością regionu tak by w optymalny sposób wykorzystywać istniejące zasoby i szanse, zapewniając przez to województwu długotrwały, zrównoważony rozwój. Plan dotyczy obszaru województwa i jest adresowany do szerokiego grona odbiorców, obejmującego podmioty samorządowe, rządowe i pozarządowe, środowiska gospodarcze, stowarzyszenia, organizacje społeczne oraz wszystkich obywateli zainteresowanych przyszłością tego obszaru.

Cel generalny polityki przestrzennej województwa śląskiego to „Kształtowanie harmonijnej struktury przestrzennej województwa śląskiego sprzyjającej wszechstronnemu rozwojowi województwa”.

Wnioski odnoszące się do zagadnienia rewitalizacji obszarów miejskich zawarte są w następujących ustaleniach Planu Zagospodarowania Przestrzennego Województwa Śląskiego, celach polityki przestrzennej:

- I. Dynamizacja i restrukturyzacja przestrzeni województwa.

- II. Wzmocnienie funkcji węzłów sieci osadniczej.
- III. Ochrona zasobów środowiska, wzmocnienie systemu obszarów chronionych i wielofunkcyjny rozwój terenów otwartych.

Cel I obejmuje m. in. następujące kierunki polityki przestrzennej i wynikające z nich działania:

- 1. Wspieranie tworzenia warunków przestrzennych rozwoju przedsiębiorczości, innowacji gospodarczej i transferu technologii.

W tym kierunku przewidziano działanie:

- 1.2. tworzenie parków przemysłowych, obejmujące między innymi zagadnienia aktywizacji działalności przedsiębiorców, w szczególności małych i średnich firm, przy wykorzystaniu terenów poprzemysłowych.

- 4. Wykreowanie zintegrowanego regionalnego produktu turystycznego.

W tym kierunku przedstawiono działania:

- 4.1. podnoszenie rangi obiektów dziedzictwa kulturowego (w tym przemysłowych),
- 4.2. tworzenie markowych produktów turystycznych w tym w zakresie turystyki miejskiej kulturowej,
- 4.3. tworzenie tematycznych szlaków turystycznych.
- 5. Rozwój infrastruktury technicznej i transportowej poprawiającej warunki inwestowania.
W tym m. in. działania:
 - 5.1. inwestycje z zakresu poprawy jakości środowiska w tym na przykład rekultywacja terenów zdegradowanych i zdewastowanych.

Cel II obejmuje m. in. następujące kierunki polityki przestrzennej i wynikające z nich działania:

- 1. Promowanie zwartych miast efektywnie wykorzystujących teren.

Tutaj przewidziano m.in. takie działania:

- 1.1. rewitalizacja terenów zdegradowanych i poprzemysłowych w miastach – obejmująca między innymi zagadnienie wzmocnienia systemu ekologicznego miast oraz adaptacji zabytków przemysłu i techniki oraz związanych z nimi osiedli patronackich i budownictwa rezydencjalnego, przede wszystkim w miejskich aglomeracjach.
- 3. Wspieranie rozwoju funkcji metropolitalnych.

Bezpośrednio z zagadnieniem rewitalizacji łączy się działanie:

- 3.2. kształtowanie obszarów śródmiejskich o wysokiej jakości rozwiązań urbanistyczno-architektonicznych – obejmujące m.in. zagadnienia eksponowania ich walorów historyczno-zabytkowych i tworzenie atrakcyjnych przestrzeni publicznych podkreślających tożsamość kulturową miast.

4. Rewitalizacja miejskich dzielnic.

Kierunek będzie realizowany poprzez następujące działania:

- 4.1. rewaloryzacja dzielnic śródmiejskich – obejmujący między innymi zagadnienia zabytkowych układów urbanistycznych historycznych miast, w tym na przykład Czeladzi,
- 4.2. rewaloryzacja (humanizacja) współczesnych osiedli mieszkaniowych,
- 4.3. rewaloryzacja osiedli patronackich,
- 4.4. rewaloryzacja terenów zdegradowanej zabudowy,
- 4.5. kształtowanie otwartych terenów zieleni miejskiej – obejmujące m.in. zagadnienie powiązań tych terenów z korytarzami ekologicznymi.

Cel III obejmuje m. in. następujące kierunki polityki przestrzennej:

1. Ochrona zasobów środowiska.

Niektóre działania odnoszą się bezpośrednio do zagadnień rewitalizacji:

- 1.1. ochrona powierzchni ziemi i gleby – obejmująca m. in. zagadnienia dotyczące obowiązkowego przeprowadzania rekultywacji terenów, na których występuje zanieczyszczenie lub niekorzystne przekształcenie ukształtowania terenu w wyniku działalności przemysłowej i górniczej,
- 1.2. ochrona terenów wzdłuż cieków wodnych.

Cele Programu Rewitalizacji Obszarów Miejskich Czeladzi wpisują się w cele w/w dokumentu. Dotyczy to głównie poprawy stanu przestrzeni publicznych oraz odnowy i ochrony dziedzictwa przemysłowego, kulturowego i przyrodniczego.

2.4. Strategia Rozwoju Turystyki w Województwie Śląskim na lata 2004 – 2013

Strategia Rozwoju Turystyki została uchwalona przez Sejmik Województwa Śląskiego w dniu 20 grudnia 2004 r.

Działania wynikające ze Strategii prowadzić będą do:

- zaspokojenia potrzeb turystów,
- racjonalnego korzystania ze środowiska przyrodniczego,
- wzmocnienia gospodarki gmin i tworzenia miejsc pracy.

Główne cele jakościowe zawarte w Strategii, które dotyczą także założeń *PROM* zmierzają do:

- wydłużenia pobytów turystów w województwie śląskim,
- zwiększenia dochodów gmin i powiatów z turystyki w województwie śląskim,
- zwiększenia liczby turystów poza okresami szczytów wakacyjnych,
- poprawy wizerunku województwa,
- zwiększenia liczby ponownych wizyt gości,
- unowocześnienia infrastruktury turystycznej,
- zmniejszenia negatywnego oddziaływania turystyki na środowisko przyrodnicze,
- wspomagania rozwoju innych branż,
- podniesienia poziomu wiedzy humanistycznej i przyrodniczej oraz kultury zwiedzania turystów
- poprawy zdrowia oraz kondycji fizycznej turystów.

Do celów strategicznych dokument zalicza m.in.:

- Rozwój produktu markowego – turystyka miejska i kulturowa;
- Rozwój produktu markowego – turystyka rekreacyjna, aktywna i specjalistyczna;
- Podnoszenie dostępności i jakości świadczonych usług turystycznych oraz budowa systemu wsparcia rozwoju markowych produktów turystycznych.

Wiele projektów rewitalizacyjnych Miasta Czeladź związanych jest z rozwojem turystyki, wzrostem liczby turystów oraz poprawą infrastruktury rekreacyjnej oraz

okołoturystycznej, a jeden z celów Programu Rewitalizacji Obszarów Miejskich Czeladzi to „Rozwój turystyki i rekreacji”.

2.5. Strategia Rozwoju Kultury w Województwie Śląskim na lata 2006 – 2020

Strategia Rozwoju Kultury została przyjęta przez Sejmik Województwa Śląskiego 28 sierpnia 2006. Dokument zawiera wizje, pola i cele strategiczne oraz kierunki działań w obszarze kultury w województwie śląskim.

Strategia formułuje 4 cele strategiczne województwa śląskiego wraz z kierunkami działania w obszarze kultury:

1. Wzrost kompetencji potrzebnych do (1) uczestnictwa w kulturze (odbiorcy) (2) efektywnego zarządzania kulturą (animatory kultury) (3) twórczości artystycznej w warunkach gospodarki rynkowej (twórcy).
2. Wzrost poziomu uczestnictwa w kulturze (biernego w roli odbiorców treści kulturowych i czynnego – w roli twórców treści kulturowych).
3. Upowszechnianie i zachowanie dziedzictwa kulturowego regionu (materialnego i niematerialnego) oraz jego lepsze wykorzystywanie do celów turystycznych
4. Tworzenie lepszych warunków dla rozwoju środowisk twórczych i wykorzystywanie ich kreatywności.

Kierunki działania zawarte w Strategii Rozwoju Kultury najistotniejsze z punktu widzenia Programu Rewitalizacji Obszarów Miejskich Czeladzi to:

- budowa nowych obiektów kulturalnych i poprawa stanu istniejących obiektów kultury,
- rewitalizacja i renowacja obiektów zabytkowych,
- rewitalizacja obiektów i terenów przemysłowych i znajdowanie dla nich nowych funkcji,
- podnoszenie wartości estetycznej i funkcjonalnej przestrzeni publicznej oraz obiektów użyteczności publicznej.

W ramach Programu Rewitalizacji planuje się m.in. budowę obiektów pełniących funkcje kulturalne i edukacyjne, rewitalizację obiektów i budynków zabytkowych, stworzenie systemu informacji miejskiej oraz systemu oznakowania miejsc atrakcyjnych kulturowo, także organizację imprez o charakterze kulturalnym.

2.6. Strategia Rozwoju Powiatu Będzińskiego na lata 2009 – 2020

W *Strategii* określono cel nadrzędny Powiatu „Rozwój Powiatu Będzińskiego jako obszaru zrównoważonego rozwoju, otwartego na potrzeby jego mieszkańców i osób, które chcą tu żyć i pracować”.

W dokumencie sformułowano również wizję Powiatu. W roku 2020 Powiat Będziński będzie:

- nowoczesnym organizmem społecznym, w pełni zaspokajającym potrzeby zarówno własnej wspólnoty, jak i osób przybywających z zewnątrz;
- rozwiniętym gospodarczo dzięki wykorzystaniu osiągnięć nauki i techniki, dysponującym bogatą i dostępną infrastrukturą techniczną i społeczną;
- zawdzięczającym swój dobrobyt świadomości obywatelskiej, samorządności i przedsiębiorczości mieszkańców oraz poszanowaniu środowiska i dorobku dziedzictwa kulturowego.

Założenia PROM są zgodne z wizją rozwoju Powiatu Będzińskiego nakreśloną w *Strategii Rozwoju*.

W ramach kluczowych obszarów rozwoju określono priorytety i cele strategiczne. Do najważniejszych celów strategicznych z punktu widzenia realizacji Programu Rewitalizacji Czeladzi należy zaliczyć:

Priorytet I. Pełniejsze zaspokojenie potrzeb mieszkańców we wszystkich sferach: edukacyjnej, bytowej, socjalnej, społecznej i ekonomicznej, a tym samym poprawa komfortu ich życia.

Priorytet II. Ożywienie życia gospodarczego regionu poprzez różnego typu przedsięwzięcia: poprawę jakości obsługi podmiotów gospodarczych, przygotowanie terenów pod inwestycje, inwestycje infrastrukturalne, przygotowanie kadr.

Priorytet III. Ochrona środowiska naturalnego i dziedzictwa kulturowego.

Cel I. Podnoszenie komfortu życia mieszkańców powiatu.

Cel II. Rozwój gospodarczy regionu w oparciu o jego zasoby naturalne oraz dogodna lokalizacje.

Cel III. Wykorzystanie środowiska naturalnego i dziedzictwa kulturowego powiatu do podnoszenia jego atrakcyjności i konkurencyjności.

Cel IV. Rozwój szkolnictwa na wszystkich poziomach kształcenia zmierzający do podniesienia zasobów intelektualnych powiatu i stworzenia podaży wykwalifikowanych pracowników dla lokalnego rynku pracy.

W *Strategii* wskazano elementy rozwoju Powiatu Będzińskiego do których zaliczono m.in.: usługi turystyczne i rekreacyjne oraz budownictwo mieszkaniowe. Wskazane obszary są również istotne dla realizacji celów *PROM*.

2.7. Strategia zrównoważonego Rozwoju Zagłębia Dąbrowskiego – 2004

W dokumencie sformułowano misję oraz wizję Zagłębia Dąbrowskiego. Misją Zagłębia Dąbrowskiego jest „Podejmowanie (planowanie, realizowanie, monitorowanie) działań zmierzających do rozwiązywania wspólnych problemów i w ten sposób przyczynianie się do zrównoważonego rozwoju regionu”.

Wizja rozwoju Zagłębia Dąbrowskiego brzmi „Zagłębie Dąbrowskie – rozpoznawalny, pozytywnie postrzegany region, odgrywający istotną rolę w kraju i Unii Europejskiej, charakteryzujący się:

- czystym środowiskiem,
- nowoczesną i prężną gospodarką,
- wysokim poziomem funkcjonowania administracji publicznej i poprzez to umożliwiającą swoim mieszkańcom wysoką jakość życia”.

Projekty wymienione w *Strategii* realizują głównie komponenty środowiskowo-przestrzenne *Programu Rewitalizacji Obszarów Miejskich Czeladzi*.

Do przedsięwzięć wpisanych w tzw. *Strategię Zagłębiowską*, a wpisujących się w cele *Programu Rewitalizacji Obszarów Miejskich Czeladzi* można zaliczyć:

- Zagospodarowanie terenów i obiektów po KWK SATURN,
- Przebudowa układu komunikacyjnego północno-wschodniej części Aglomeracji Katowickiej (w tym przebudowa układu obwodowego i komunikacyjnego Starego i Nowego Miasta),
- Zagospodarowanie terenów wokół placówek oświatowych, w tym boiska środowiskowe,
- Rewitalizacja czeladzkiego Starego Miasta.

2.8. Strategia Rozwoju Miasta Czeladź na lata 2005 – 2015

Strategia zawiera ważne komponenty i odnosi się do społecznych, przestrzennych i gospodarczych aspektów rewitalizacji miasta.

Najważniejsze komponenty rewitalizacyjne zawierają się w dwóch obszarach rozwoju:

- Obszar zarządzania miastem (ZM):
 - Program ZM 1 – Poprawa warunków mieszkaniowych w gminie (w tym w zabytkowej zabudowie kolonii robotniczych),
 - Program ZM 2 – Rewitalizacja Starego Miasta,
 - Program ZM 3 – Program „Ładne i bezpieczne miasto”.
- Obszar rozwoju gospodarczego (RG):
 - Program RG 1 – Wspieranie rozwoju MSP i rozwój terenów inwestycyjnych pod ich potrzeby,
 - Program RG 2 – Zagospodarowanie terenów i obiektów przemysłowych.

Strategia kładzie duży nacisk na aspekt społeczny rewitalizacji (Obszar problematyki społecznej – S). Komponent społeczny *PROM* realizowany będzie w ramach następujących programów:

- Program S 1 – Rozwój systemu pomocy społecznej oraz budownictwo socjalne
 - Działanie 1 – Poprawa warunków i standardów usług w zakresie opieki społecznej świadczonych przez miasto,
 - Działanie 3 – Tworzenie warunków sprzyjających profilaktyce patologii i usuwaniu skutków wykluczenia społecznego.
- Program S 2 – Unowocześnienie systemu edukacji w mieście:
 - Działanie 4 – Poprawa warunków lokalowych i komfortu nauki w placówkach oświatowych, w tym termomodernizacja zasobów edukacyjnych i zagospodarowanie otoczenia szkół.
- Program S 3 – Rozwój kultury i sportu w mieście:
 - Działanie 2 – Zwiększenie oferty kulturalnej miasta poprzez utworzenie muzeum z salą wystaw, domów kultury, odnowę i ochronę zabytków

w mieście, tworzenie szlaków turystyczno-edukacyjnych oraz rozszerzanie oferty imprez kulturalnych i masowych w mieście,

- Działanie 3 – Poprawa bazy sportowej poprzez modernizację i budowę nowych obiektów (boiska środowiskowe i szkolne, ścieżki zdrowia, rowerowe, wyciąg narciarski, kryty basen, lodowisko),
- Działanie 4 – Organizowanie cyklicznych imprez sportowych, promocyjnych i rekreacyjnych o zasięgu miejskim, powiatowym, regionalnym, ogólnopolskim oraz międzynarodowym,
- Działanie 5 – opracowanie i wdrażanie programów nauczania o lokalnych i regionalnych wartościach kulturowych i tradycjach,
- Działanie 6 – promocja miasta poprzez kulturę i sport oraz rozszerzanie współpracy z ośrodkami i placówkami działającymi w szeroko rozumianej sferze kultury i sportu i rekreacji.

Projekty dotyczące infrastruktury, jako jeden z aspektów rewitalizacji gospodarczej i przestrzenno-środowiskowej, zawarte są w Obszarze Infrastruktury technicznej (IT).

- Program IT 1 – Porządkowanie gospodarki ściekowej,
- Program IT 2 – Rozbudowa miejskiego systemu zaopatrzenia w wodę,
- Program IT 3 – Modernizacja istniejących dróg i skrzyżowań.

2.9. Aktualizacja Studium uwarunkowań i kierunków zagospodarowania przestrzennego Czeladzi oraz Miejscowe Plany Zagospodarowania Przestrzennego Miasta Czeladź

W poszczególnych częściach dokumentu zawarto następujące ustalenia, bezpośrednio odnoszące się do zagadnienia rewitalizacji obszaru miejskiego Czeladzi:

- nie zadawalający ogólny stan sieci wodociągowej na terenie Miasta Czeladź,
- zły stan techniczny istniejącej infrastruktury kanalizacyjnej,
- potrzeba podjęcia działań modernizacyjnych istniejącej sieci drogowej,
- konieczność rewaloryzacji zabytkowego śródmieścia,
- konieczność rewaloryzacji historycznej zabudowy kolonii robotniczych,
- potrzeba rewaloryzacji historycznych zespołów zabudowy przemysłowej,
- priorytetowe traktowanie stanów historycznych zespołów i obiektów wymagających rewitalizacji oraz zasobów mieszkaniowych podlegających postępującej dekapitalizacji.

W *Studium* wskazano na obszar wymagający rewitalizacji, obejmujący centrum miasta. Obszar wymaga podniesienia atrakcyjności, jako centrum kulturalnego miasta. W dokumencie wskazano na potrzebę właściwego ukształtowania przestrzeni publicznych w tym rynku, poprzez zapewnienie bezpieczeństwa oraz czystości i porządku.

Miejscowe Plany Zagospodarowania Przestrzennego

Miasto Czeladź w 39,5% (655 ha) ogólnej powierzchni gminy pokryte jest obowiązującymi planami miejscowymi. Natomiast dla 49% powierzchni gminy plany miejscowe są w trakcie opracowania.

Planami pokryte są tereny: w południowo-wschodniej części gminy tzw. Wschodnia Strefa Ekonomiczna, Stare Miasto, Kondratowicz, Staszica, Mysłowicka, Stary Saturn oraz Stare Piaski.

Aktualnie plan miejscowy jest uchwalony dla następujących rejonów miasta:

- część terenów Wschodniej Strefy Ekonomicznej (obszary, dla których sporządzone są m.p.z.p., rozciągnięte zostały do granic Strefy na północ od ul. Będzińskiej do ul. Wiejskiej i Staropogońskiej oraz nasypu kolejowego);
- część terenów mieszkaniowych osiedla Dziekana, zawartych między ulicami Spacerową, Orzeszkowej, Wyspiańskiego, Sienkiewicza;
- pas nadbryniczny od mostu przy stacji CPN do stacji wodociągów (ul. Staszica);
- strefa przemysłowa – rejon Szybu Kondratowicz;
- obszar „Starego Miasta”;
- tereny położone przy ulicy Wiosennej;
- tereny położone przy ulicy Mysłowickiej;
- Stary Saturn, w tym kopalnia Saturn;
- Stare Piaski, w tym zabytkowa dzielnica francuska.

Projekty rewitalizacyjne w mieście Czeladź wpisują się w zasady lokalnej polityki przestrzennej oraz są zgodne z funkcjami poszczególnych obszarów gminy, które zostały określone w Aktualizacji Studium uwarunkowań i kierunków zagospodarowania przestrzennego Czeladzi oraz w planach miejscowych gminy Czeladź.

2.10. Program Ochrony Środowiska dla Miasta Czeladź na lata 2004 – 2015

Program Ochrony Środowiska określa kierunki kształtowania środowiska na terenie miasta, w powiązaniu z innymi typami działalności oraz cele szczegółowe, działania i zadania na rzecz poprawy dobrostanu środowiska w mieście i jego otoczeniu.

Rewitalizacja to proces całościowy, odnoszący się także do środowiska przyrodniczego, stąd też *Program (...)* spójny jest z wizją rewitalizacji miasta, której istotny element stanowi poprawa jego stanu. *Program (...)* wskazuje na konieczność realizacji / prowadzenia następujących zamierzeń i działań rewitalizacyjnych:

- Kontynuacja ograniczania niskiej emisji i termomodernizacja budynków;
- Budowa i wymiana sieci i urządzeń kanalizacji; regulacja cieków i rowów powierzchniowych;
- Wymiana sieci i urządzeń wodociągowych; wymiana przyłączy;
- Kontynuacja rekultywacji terenów przemysłowych;
- Kształtowanie terenów zielonych; realizacja zieleni izolacyjno-osłonowej;
- Rozwój sieci tras komunikacji rowerowej;
- Promocja walorów przyrodniczych, kulturowych i krajobrazowych gminy;
- Edukacja ekologiczna.

2.11. Miejska Strategia Rozwiązywania Problemów Społecznych Czeladzi na lata 2009 – 2015

Dokument diagnozuje sytuację społeczną w mieście, określa problemy, dysfunkcje oraz kierunki mające służyć ich rozwiązywaniu oraz zwalczaniu. Analiza dokumentu pozwala stwierdzić iż *PROM* w części odnoszącej się do sfery społecznej i ludnościowej, a przede wszystkim w kontekście działań o charakterze społecznym jest z nim spójny.

Celem głównym (misja) Strategii jest „ Aktywizacja społeczności lokalnej ukierunkowana na rozwiązywanie zjawisk i problemów społecznych w oparciu o istniejące systemy wsparcia i interwencji społecznej. Wspomaganie rozwoju jednostek i rodzin, pomoc w przezwyciężaniu trudnych sytuacji życiowych przy wykorzystaniu własnych zasobów i możliwości. Przeciwdziałanie wykluczeniu społecznemu”.

Priorytety i cele strategiczne Miejskiej Strategii Rozwiązywania Problemów Społecznych:

1. Priorytet: Sprawnie funkcjonujący system wsparcia osób bezrobotnych w tym szczególnie osób długotrwale bezrobotnych.

Cel: Ograniczenie zjawiska bezrobocia w gminie Czeladź.

2. Priorytet: Powstanie zintegrowanego systemu usług socjalnych, świadczonych przez podmioty publiczne i pozarządowe dla osób bezdomnych.

Cel: Zapewnienie osobom zagrożonym bezdomnością oraz bezdomnym bezpieczeństwa socjalnego (profilaktyka i osłona socjalna) oraz warunków do pełnienia właściwych, adekwatnych do ich możliwości i potrzeb, społecznie użytecznych ról i funkcji społeczno – zawodowych.

3. Priorytet: Stworzenie systemu wsparcia środowiskowego dla osób starszych w miejscu zamieszkania.

Cel: Zniwelowanie procesu marginalizacji i społecznego wykluczenia osób starszych w środowiskach lokalnych.

4. Priorytet: Doskonalenie systemu pomocy osobom niepełnosprawnym.

Cele:

- Stworzenie kompleksowego systemu wsparcia dla osób niepełnosprawnych oraz rodzin osób niepełnosprawnych.
- Poprawa sytuacji niepełnosprawnych na rynku pracy.
- Szersze udostępnienie systemu edukacji dla osób niepełnosprawnych.

5. Priorytet: Stworzenie zintegrowanego systemu pomocy dziecku i rodzinie uwzględniającego przeciwdziałanie zjawisku przemocy w rodzinie

Cele:

- Przywrócenie i wzmocnienie roli rodziny w wypełnianiu przez nią funkcji socjalizacyjnej, psychohigienicznej, usługowo - opiekuńczej i produkcyjnej oraz wzmocnienie pozytywnych postaw takich jak: współdziałanie (edukacja dziecka we współdziałaniu w zabawie i czynnościach dnia codziennego), akceptacja dziecka z jego wadami i zaletami, rozumna swoboda skierowana na zwiększanie samodzielności dziecka, oraz uszanowanie praw dziecka.
- Ograniczenie zjawiska ubóstwa.
- Kompleksowe działania reedukacyjne i wspierające mające na celu poprawę sytuacji dzieci z rodzin dysfunkcyjnych.
- Wzmocnienie infrastruktury pomocy instytucjonalnej przeciwdziałaniu przemocy w rodzinie.

6. Priorytet: Wypracowanie modelu wspólnego oddziaływania pracowników socjalnych, konsultantów i terapeutów odwykowych na rodziny dotknięte problemem alkoholowym.

Cele:

- Wypracowanie i doskonalenie form pracy socjalnej z podopiecznym uzależnionym w celu mobilizacji go do podjęcia leczenia odwykowego.
- Ochrona dzieci przed skutkami alkoholizmu rodziców.
- Wypracowanie form współpracy z lokalnymi instytucjami i organizacjami pomagającymi osobom uzależnionym i ich rodzinom.

Cele związane z aktywizacją ludności, rozwojem zasobów ludzkich oraz ograniczaniem wykluczenia społecznego są niezwykle istotną częścią PROM Czeladzi.

W ramach Programu planuje się m.in. organizację warsztatów praktycznych oraz zajęć z doradcą zawodowym dla osób bezrobotnych, kursy przekwalifikujące i adaptacyjne, badania profilaktyczne dla mieszkańców – Festyny Zdrowia, a także organizację imprez kulturalnych, sportowych i rekreacyjnych.

III. Założenia programu rewitalizacji

3.1. Podokresy programowania: 2009 – 2013 i 2014 – 2015

Horyzont czasowy *Programu Rewitalizacji Obszarów Miejskich Czeladzi* został określony na lata 2009-2015. Projekty ujęte w dokumencie w większości mają charakter zadań wieloletnich, w części ich realizacja uzależniona jest od pozyskania dofinansowania ze źródeł zewnętrznych, dlatego też uznano, że optymalnym okresem planowania jest okres 2009 – 2015.

W *PROM* przyjęto następujące dwa podokresy programowania:

- lata 2009 – 2013,
- 2014 – 2015.

Lata 2009 – 2013 to okres wpisujący się w programowanie UE (2007 – 2013) w ramach którego przewidziano dla Polski konkretne instrumenty finansowe, za pomocą których można wspierać rozwój zdegradowanych obszarów miejskich.

Dla okresu programowania opracowano szczegółowe dane o przedsięwzięciach *Programu Rewitalizacji*, pozwalające przyjąć koncepcję określającą cele przedsięwzięć oraz pozwalającą oszacować ich koszty w poszczególnych latach realizacji 2009 – 2015.

Drugi podokres programowania w Programie Rewitalizacji został określony na lata 2014 – 2015. Czasowo, rozpoczęcie tego okresu pokrywa się z rozpoczęciem następnego budżetowania Unii Europejskiej w latach 2014 - 2020.

Na obecnym etapie nie można przewidzieć, jakie narzędzia dostępne będą w kolejnym okresie programowania Unii Europejskiej, dlatego też w ramach zaktualizowanego *Programu Rewitalizacji* należy stworzyć jak najszersze możliwości realizacji konkretnych zadań i projektów odnowy zdegradowanego obszaru miejskiego Czeladzi.

3.2. Zasięg terytorialny rewitalizowanego obszaru (wyznaczenie granic) i uzasadnienie

Na podstawie kryteriów rewitalizacji, w trakcie prac warsztatowych i szeroko zakrojonych konsultacji społecznych wypracowano przestrzenne ramy obszarów rewitalizowanych, których dotyczy *Program Rewitalizacji Obszarów Miejskich Czeladzi*.

Są to następujące tereny:

Obszar 1. *Stare Miasto*.

Obszar 2. *SATURN*.

Obszar 3. *Stare PIASKI*.

Obszar 4. *Nowe Miasto*.

Wszystkie obszary mogą zostać pogrupowane w działy o komplementarnych problemach rewitalizacyjnych:

- **Stare miasto i centrum administracyjno-usługowe,**
- **Tereny mieszkaniowe i obszary dawnych osiedli i kolonii robotniczych,**
- **Tereny przemysłowe.**

De facto diagnoza stanu obecnego terenów z dominującą funkcją mieszkaniową, które skupiają w sobie obszary nr 2, 3 i 4, jest zbliżona.

Obszary objęte działaniami rewitalizacyjnymi oraz ich granice zostały przedstawione na poniższej mapie.

Rysunek 4. Mapa - obszary rewitalizacji wyznaczone w Mieście Czeladź



Program Rewitalizacji Obszarów Miejskich Czeladzi na lata 2009 – 2015

Szeroki zakres obszarów rewitalizacji (około 203,00 ha – 12,25%, tj. 1/8 powierzchni miasta Czeladź) wynika z zakresu potrzeb zmian, nie tylko przestrzennych, ale także społecznych i gospodarczych.

Program Rewitalizacji Obszarów Miejskich Czeladzi staje się tym samym jednym z planów strategicznych dotyczących oddziaływania na poszczególne obszary i sfery miasta w celu poprawy sytuacji oraz osiągnięcia założonych celów.

Problemy społeczne implikowane są głównie sytuacją gospodarczą po roku 1989, stąd zasadą programu jest harmonizacja działań przestrzennych, gospodarczych i społecznych w danym obszarze.

Granice rewitalizowanych obszarów Miasta Czeladź zostały wyznaczone na podstawie wielowymiarowej analizy uwarunkowań charakteryzujących obszar miasta, w tym:

- ✓ krytycznej analizy dokumentów programowych i strategicznych Miasta,
- ✓ wizji lokalnych w terenie i identyfikacji stanu istniejącego,
- ✓ konsultacji społecznych,
- ✓ analizy sytuacji społeczno-gospodarczej miasta pod kątem spełniania przesłanek rewitalizacji,
- ✓ uwzględnieniu zapisów Studium Uwarunkowań i Kierunków Zagospodarowania Przestrzennego oraz Miejskowych Planów Zagospodarowania Przestrzennego Miasta,
- ✓ identyfikacji postulatów różnych podmiotów współuczestniczących w procesie rewitalizacji i ich weryfikacji w trakcie prac nad Programem.

Obszary do rewitalizacji wyodrębniono na podstawie analizy poszczególnych części Miasta, które wymagają procesu odnowy, pobudzenia aktywności środowisk lokalnych i stymulowania współpracy na rzecz rozwoju społeczno-gospodarczego oraz przeciwdziałania zjawisku wykluczenia społecznego poprzez szybszy wzrost gospodarczy i wzrost zatrudnienia oraz poprawę stanu przestrzeni publicznej miasta.

Program Rewitalizacji Obszarów Miejskich Czeladzi na lata 2009 – 2015

Decydującymi argumentami przemawiającymi za wyborem tych obszarów były:

- ✓ konieczność przeciwdziałania degradacji infrastruktury technicznej i społecznej, w tym budynków użyteczności publicznej,
- ✓ wysoki poziom ubóstwa, zagrożenia marginalizacją oraz trudne warunki mieszkaniowe,
- ✓ stan rozwoju bazy turystycznej i rekreacyjno-wypoczynkowej oraz sportowej,
- ✓ wysoki poziom przestępczości,
- ✓ stymulowanie rozwoju lokalnej gospodarki,
- ✓ rozwój przedsiębiorczości mieszkańców,
- ✓ poziom bezrobocia oraz konieczność wykreowania nowych miejsc pracy,
- ✓ stopień degradacji i wykorzystania obszarów zielonych oraz zanieczyszczenia środowiska naturalnego.
- ✓ obecność zdegradowanych terenów miejskich.

Program Rewitalizacji Obszarów Miejskich Czeladzi jest wieloletnim planem zadaniowym, tj. wyznacza wszystkie te zadania, które są niezbędne dla poprawy jakości życia w mieście.

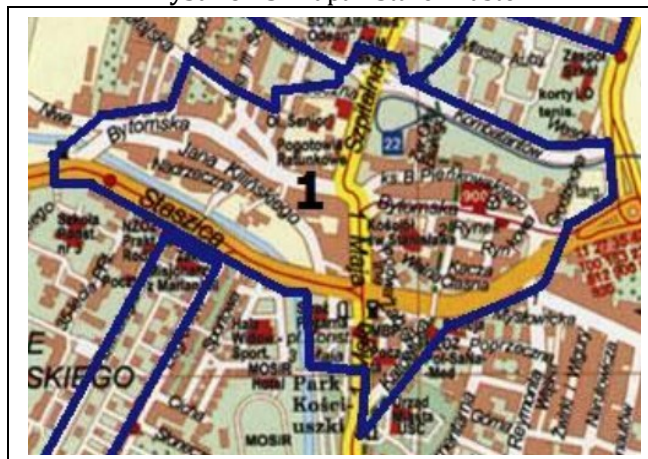
Cele realizacji programu rewitalizacji to:

- ożywienie społeczno-gospodarcze zdegradowanych obszarów rewitalizacji;
- poprawa wizerunku miasta;
- wzmocnienie tożsamości lokalnej mieszkańców;
- poprawa warunków mieszkaniowych w starej zabudowie;
- porządkowanie przestrzeni publicznych pod kątem dostosowania do współczesnych wymagań oraz poprawy ich struktury (uczytelniania);
- odnowa i ochrona dziedzictwa przemysłowego, kulturowego i przyrodniczego;
- rozwój turystyki i rekreacji;
- poprawa warunków prowadzenia i funkcjonowania firm, w szczególności MSP i mikroprzedsiębiorstw;
- realizacja przedsięwzięć i projektów dotyczących przeciwdziałaniu wykluczeniu społecznemu, zapobiegania patologiom i dysfunkcjom społecznym, poprawie sytuacji na rynku pracy osobom bezrobotnym, aktywizacji społeczności lokalnej, w tym przy wykorzystaniu organizacji społecznych działających w mieście.

3.2.1. Stare Miasto – obszar nr 1

Obszar nr 1 – Stare Miasto

Rysunek 5. Mapa - Stare Miasto



Obszar Starego Miasta i centrum administracyjne (pow. 50,4 ha, wewnątrz: pow. ok. 10 ha) zdecydowanie odcinają się od reszty miasta. Dotyczy to nie tylko zachowanego układu miasta lokacyjnego z XIII wieku, ale i sposobu zabudowy oraz użytkowania. W granicach Starego Miasta mieści się całe historyczne miasto lokacyjne z pierwotnym grodem. Poza tym, do tego obszaru zaliczamy obszar wsi przedlokacyjnej i rejon mostu Gawła (Przedmieście Bytomskie) oraz rejon dawnego brodu na Brynicy (Przedmieście Raciborskie). Zlokalizowane są tutaj najważniejsze instytucje miejskie: Urząd Miasta, Poczta, Policja, Pogotowie Ratunkowe oraz obiekty handlowe, stacje benzynowe, bank i Miejska Biblioteka Publiczna.

Zagospodarowanie Starego Miasta datuje się na późne średniowiecze. Miasto powstało w oparciu o lokacyjne prawo średzkie (niemieckie) w XIII wieku. Do dzisiaj czytelny jest owalny układ urbanistyczny, wyznaczany przez ulice: 1-go Maja i Pieńkowskiego. Centrum strefy staromiejskiej stanowi Rynek, który na skutek przekształceń układu komunikacyjnego stracił pierwotną funkcję. Układ urbanistyczny Starówki ulegał przekształceniom, przy czym największe zmiany (ubytki) nastąpiły w XX stuleciu: w latach 30-tych wyburzono część drewnianej zabudowy w ciągu ulicy Bytomskiej, a w latach 70-tych – zabudowę południowej części pod ul. Staszica.

Nad całością, przytłaczając kameralne otoczenie domków z podcieniami, góruje bryła bazyliki św. Stanisława. Jest to jeden z większych kościołów zrealizowanych w Polsce, na podstawie projektu Tomasza Pajzderskiego w latach 1905-1912. Stanowi piękny przykład architektury neoromańskiej. Ze Starym Miastem sąsiaduje tymczasowe targowisko miejskie.

Obszar Starego Miasta jest w dużym stopniu zainwestowany. Dominuje funkcja mieszana: mieszkalna z usługową. W większości przypadków obiekty, jako pozostałość, są wpisane w historyczny układ miasta. Zachowanych jest także kilka obiektów historycznych.

Problemem Starówki o charakterze przestrzenno-architektonicznym są duże naruszenia pierwotnego założenia - wprowadzenie nowego układu komunikacyjnego, **utrata typowych funkcji przez strefę centralną (Rynek) – nadanie jej charakteru skweru i punktu przesiadkowego**. Na jakość zagospodarowania przestrzennego rzutuje też postępująca degradacja zabudowy. Rewitalizacja przestrzenna tego obszaru powinna do przywrócenia części naruszonych elementów, przede wszystkim jednak ma służyć przywróceniu funkcjonalności układu, stworzeniu dogodnych warunków zamieszkiwania

i prowadzenia działalności gospodarczej, nadaniu mu reprezentacyjnego charakteru i przywrócenia funkcji centrotwórczych.

Czeladź jako najstarsze miasto Zagłębia i jedno z najstarszych na Górnym Śląsku, jest miastem o nagromadzeniu tradycji historycznych oraz wartości kulturowych. Ich właściwa rewaloryzacja jest jednym z istotnych czynników aktywizujących rozwój miasta, umożliwiających mu nadanie rangi ośrodka tzw. małego ruchu turystycznego, nie bez wpływu na wzmocnienie sektora usług oraz obsługi ludności, a przede wszystkim poprawę jakości życia.

Walory historyczne i kulturowe obszaru nr 1

Stare Miasto to najstarsza część Czeladzi. Na terenie obszaru 1 występują ciekawe zabytki urbanistyczne i architektoniczne, które mogą stać się atrakcją i wyróżnikiem miasta. Stanowią one dziedzictwo historyczno-kulturowe, dlatego też dla celów ich ochrony ujęte zostały

w rejestrze zabytków województwa śląskiego to m.in.:

- średniowieczny układ urbanistyczny Starego Miasta, oparty na planie owalnicowym, z XIII wieku, z centralnie położonym Rynkiem, z drewnianą zabudową pochodzącą z XVIII-tego stulecia (ul. Kościelna, Rynkowa, Ciasna, Pieńkowskiego), unikalną

w skali regionu); wpisany do rejestru zabytków, objęty ścisłą ochroną konserwatorską;

- neoromański kościół parafialny p.w. św. Stanisława z lat 1905-1912 na Starym Mieście wraz z wyposażeniem, jeden z największych tego typu obiektów w Polsce;
- dawny zbór ariański w ul. Rynkowej 2, z połowy XVII wieku, murowany i tynkowany;
- dom przy ul. Kościelnej 3 z XVIII wieku, z podcieniami na kolumnach;
- ul. Ciasna - cała zachodnia część - malowniczo wkomponowana w zbocze wzgórza.

Ze Starym Miastem wiąże się wiele legend i przekazów. Historia Czeladzi do końca XVIII wieku – miasta śląskiego o ponad 700-letniej historii – to historia obszaru nr 1.

Stan techniczny części zabytków jest niezadowalający i może budzić zastrzeżenia natury eksploatacyjnej i bezpieczeństwa. Ze względu na rozproszoną strukturę własności, istniejące szczegółowe uregulowania odnośnie odnowy zabytków i niechęć czy brak środków prywatnych inwestorów do odnawiania obiektów, ulegają one niszczeniu.

Ze względu na znaczącą wartość historyczną i kulturową konieczna jest niezwłoczna waloryzacja i przywrócenie dawnej świetności istniejącym obiektom.

Inne atuty (**mocne strony**) Starego Miasta to:

- centralne położenie obszaru 1 w mieście; niedalekie sąsiedztwo (7 –10 km) centrów głównych ośrodków Aglomeracji – Sosnowca i Katowic;
- dogodny dojazd z każdego kierunku w mieście i poza nim, dobre połączenia komunikacyjne komunikacją miejską i wahadłową (busy);
- rezerwa terenu przy ul. Grodzieckiej oraz Rynkowej – możliwa adaptacja terenów na cele gospodarcze i społeczne;
- legendy i historie związane z rozwojem obszaru nr 1 jako potencjalny element promocji obszaru i całego miasta.

Granice ochrony konserwatorskiej

W obszarze 1 ścisłą ochroną konserwatorską i wpisem do rejestru objęty jest obszar średniowiecznego układu urbanistycznego, zawarty pomiędzy ul. 1 Maja, Staszica-

Będzińską,

Rynkową i ks. Pieńkowskiego.

Określenie granic obszaru rewitalizacji

Obszar z wyraźnie występującymi objawami degradacji zawiera się w granicach ulic: Bytomska (od mostu w kierunku Rynku), przedłużenie Bocznej, Szpitalna, Kombatantów (od Szpitalnej do Grodzieckiej), ul. Grodziecka (od Kombatantów do ronda), Będzińska (od ronda w dół, w kierunku świateł, do ul. Mysłowickiej), Reymonta (do Nowopogońskiej), Nowopogońska (w kierunku do Katowickiej), Katowicka i 1 Maja (do świateł), Staszica (obok starego mostu na ulicę Bytomską) - **Obszar 1** to obszar, który poprzez swoją tradycję i lokalizację odpowiada za sposób funkcjonowania oraz wizerunek całego miasta Czeladzi. Granica obszaru 1 pokrywa się z historycznymi granicami układu staromiejskiego, wyznaczanego przez przedmieście Raciborskie, Bytomskie oraz Krakowskie.

Diagnoza i kierunki rewitalizacji

Opis objawów stanu kryzysowego – sfera przestrzenna i gospodarcza

Analiza uwarunkowań obecnej sytuacji przestrzennej Starego Miasta oraz centrum administracyjnego, pozwala zidentyfikować najważniejsze problemy przestrzenne:

- przeciążenie układu komunikacyjnego o znaczeniu lokalnym i ponadlokalnym w strefie centralnej (staromiejskiej) miasta;
- dezintegracja historycznego układu urbanistycznego (poprzez układ drogowy); naruszenia układu powodujące spadek jego kulturowych wartości;
- zminimalizowana funkcja gospodarcza Starówki – dominacja funkcji mieszkaniowej;
- relatywnie niewielka liczba podmiotów gospodarczych kreujących prestiżowy wizerunek części centralnej miasta,
- niewystarczająca w stosunku do potencjału lokalizacyjnego liczba podmiotów wnoszących nową jakość w życie gospodarcze strefy centralnej miasta, tj. kawiarni, butików, oddziałów bankowych itp.,
- pustostany, niezabudowane działki – obniżone zainteresowanie obiektami i lokalami;
- zaniedbana przestrzeń publiczna;
- postępujący spadek walorów użytkowych i estetycznych obiektów zabytkowych;
- brak punktów widokowych na Stare Miasto;
- postępujące zużycie istniejącej sieci i nierównomierne wyposażenie w infrastrukturę Starówki jako terenu przewidzianego do aktywizacji gospodarczej i społecznej.

Materiał zdjęciowy obrazujący zdegradowanie obszaru rewitalizacji nr 1 (Stare Miasto)

Zdjęcia 1 i 2. Okolice Rynku w Czeladzi



Zdjęcie 3. Ulica Bytomska; Zdjęcie 4. Okolice Starówki



Zdjęcia 5 i 6. Zdegradowane obszary Starego Miasta



Zdjęcia – Źródło: UM Czeladź

Określenie przyczyn stanu kryzysowego – sfera przestrzenna i gospodarcza

Przyczynami odpowiedzialnymi za wymienione zjawiska stanu kryzysowego (**słabościami obszaru nr 1**) są m.in.:

- odcięcie Starego Miasta od pozostałej części Czeladzi DK nr 94 oraz linią tramwajową;
- przeprowadzone wyburzenia w latach 70-tych, naruszające historyczną strukturę centralnej części miasta; podział Starego Miasta na dwie części;
- nieuregulowane stosunki własnościowe;
- rozdrobnienie własności – w tym znikomy udział własności Skarbu Państwa oraz Gminy;
- utrata funkcji centrotwórczych i lokalizacja głównego trzonu handlu i usług na terenie innych dzielnic (m.in.: centrum handlowo-usługowe M1) i miast sąsiednich (Katowice);

- brak właściwej promocji, w tym gospodarczej i turystycznej obszaru staromiejskiego;
- braki w modernizacji infrastruktury rzutuujący na standard mieszkań i lokali użytkowych.

Inne słabości obszaru nr 1 to:

- degradacja obszaru i wciąż za mały udział inwestycji (odnowy) wśród mieszkańców, co utrwala procesy schyłkowe – obniżona atrakcyjność lokalizacyjna,
- słaby wizerunek oraz utrata jej centrotwórczych funkcji,
- wyludnienie strefy staromiejskiej,
- brak szlaków i ścieżek łączących atrakcyjne miejsca obszaru nr 1 z innymi w spójny system,
- brak obiektów i skojarzeń ze Starówką wśród mieszkańców regionu,
- dotychczasowe braki w zakresie animacji działań kulturalnych prowadzonych na Starym Mieście (rozproszenie imprez po różnych miejscach w mieście), brak imprez małych, weekendowych. Brak strategii w tym zakresie.
- brak zaplecza na organizowanie imprez kulturalnych przy Rynku,
- niezaspokojone i nierozwiązane problemy parkingowe strefy staromiejskiej (problemy te nasilają się),
- niedobór lokali użytkowych na rozwijającą się drobną przedsiębiorczość w tym rejonie miasta,
- zdegradowane, tymczasowe targowisko przy ul. Grodzieckiej, osłabiające wizerunek i odbiór strefy staromiejskiej.

Określenie kierunków usuwania objawów i przyczyn stanu kryzysowego – sfera przestrzenna i gospodarcza – określenie potrzeb

- modernizacja i wymiana infrastruktury technicznej, w tym obejmująca system wodno-kanalizacyjny, oświetlenie oraz system monitoringu wizyjnego Starówki;
- renowacja założenia urbanistycznego i wartościowych obiektów;
- przebudowa układu drogowego na obszarze nr 1;
- zwiększenie funkcjonalności i bezpieczeństwa ruchu drogowego oraz tworzenie stref z preferencją dla ruchu pieszego (wnętrze strefy);
- stworzenie dogodnego punktu przesiadkowego w relacji z Będzinem, Wojkowicami i Bytomiem;
- zapewnienie miejsc parkingowych w rezultacie zrealizowanych prac;

- redukcja oddziaływania układu drogowego na środowisko naturalne, połączona z jej rozbudową; uporządkowanie gospodarki wodno-ściekowej w tej części miasta;
- wzrost jakości i komfortu zamieszkiwania wewnątrz strefy;
- przywrócenie (w kontekście całego programu rewitalizacji) funkcji centrotwórczych Starego Miasta zatartych m.in. przez przekształcenia komunikacyjne;
- konieczna zmiana wizerunku miasta poprzez utworzenie ze Starego Miasta swoistej wizytówki miasta, wzmacniającej, a nie osłabiającej jego *image*.
- stymulowanie zaludniania strefy staromiejskiej – budowa nowych mieszkań komunalnych wewnątrz strefy – zabudowa plombowa oraz adaptacja budynków, odnowa istniejących zabudowań i ich modernizacja;
- właściwe oznaczenie i wizualne wyeksponowanie Starego Miasta;
- promocja gospodarcza Starówki w regionie oraz na zewnątrz;
- zmiany jakościowe w strukturze podmiotów gospodarczych na Starówce: wprowadzenie nowych podmiotów z sektora usług i obsługi ludności, w tym ho-re-ca.

Diagnoza społeczna

Stare Miasto nie należy do obszarów problemowych, jeśli chodzi o nasilenie zjawisk dysfunkcji i patologizacji życia społecznego. Inne obszary podlegające rewitalizacji wykazują większą ilość negatywnych zjawisk społecznych, w tym niepożądanych i stwarzających zagrożenie dla stabilności życia społecznego w wymiarze jednostkowym i zbiorowym. Mogą one prowadzić do zakłócenia równowagi społecznej, osłabienia więzi społecznych oraz spadku skuteczności kontroli społecznej.

Problemem społecznym Starówki jest jej **wyizolowanie** z reszty miasta przez układ drogowy oraz brak oferty spędzania czasu wolnego w rejonie Rynku, przez co następuje zatarcie funkcji centrotwórczych i społecznych tego rejonu miasta. Rynek powinien być realnym centrum miasta, tymczasem w Czeladzi spełnia on jedynie funkcje przesiadkowe.

Innym problemem społecznym związanym ze Starówką jest **brak poczucia jej wartości** i potencjału, co wzmacnia negatywny wizerunek tej strefy i może sprzyjać utrzymywaniu się stanu stagnacji społeczno-gospodarczej.

Realnym problemem rzutującym na walory, potencjał gospodarczy i perspektywy rewaloryzacji przestrzennej Starego Miasta jest jego stopniowe **starzenie się i wyludnienie**. Istnieje bezpośredni związek między starzeniem się populacji zamieszkującej obszar nr 1, migracją z tego terenu oraz brakiem bieżącej konserwacji substancji mieszkaniowej. Stopniowe wyludnienie strefy rzutuje z kolei na strukturę podmiotów, które

lokują się wewnątrz takiej strefy. Osobnym problemem implikującym wybory lokalizacyjne podmiotów i firm jest mało „reprezentacyjna” struktura dochodowa i wiekowa mieszkańców Starówki.

W obszarze nr 1 zamieszkuje 777 mieszkańców, co stanowi 2,3% (spadek w porównaniu z 2004 r. o 1,4%) ogółu czeladzian.

Zgodnie z diagnozą zjawisk i problemów społecznych w pomocy społecznej, w obszarze tym znajdują się miejsca zamieszkania osób, które w 2009 roku zwracały się do MOPS o pomoc ze względu na skutki **pozostawania bez pracy**, problemy wynikające z **niepełnosprawności** oraz **długotrwałej choroby**, a także szeroko rozumiane **problemy życiowe rodzin** (niepełnych, wielodzietnych, potrzeby ochrony macierzyństwa, bezradność opiekuńczo-wychowawcza).

53 osoby zamieszkujące obszar nr 1 korzystało w 2009 r. z zasiłków pomocy społecznej przyznawanych przez MOPS. Działaniami pomocowymi było objętych blisko 7% mieszkańców Starego Miasta.

Liczba długotrwale bezrobotnych na obszarze Starego Miasta wynosi 41 osób.

Z obszaru nr 1 pochodzi 5 osób wykonujących prace społecznie użyteczne (10 w 2008 r.), a 7 osób brało udział w projekcie systemowym „Bez ograniczeń” (w 2008 r. – 6).

Poziom bezpieczeństwa na Starówce można określić jako dobry. Liczba przestępstw, które miały miejsce na obszarze Starego Miasta wyniosła 26 (stan za 31.08.2009 r.). Analizując liczbę przestępstw w innych obszarach rewitalizacji Czeladzi można zauważyć, iż obszar Starego Miasta jest najbezpieczniejszym obszarem wskazanym do rewitalizacji.

Określenie przyczyn kryzysu w obszarze nr 1 – sfera społeczna

Przyczyn zaistniałych zjawisk należy upatrywać w następujących procesach:

- odcięcie i wyizolowanie Starówki z obszaru miasta, przez co tworzy się swoista enklawa, w której mogą kumulować się niekorzystne zjawiska społeczne i w którym może nastąpić odcięcie od procesów rozwojowych kształtujących pozytywne i akceptowalne jako wzór zachowania społeczne które przebiegają w innych częściach miasta.
- utrata miejsca pracy i związane z tym konsekwencje: część osób długotrwale bezrobotnych traci kontakt z rynkiem pracy, przez co wymaga większej pomocy niż np.

młodzież; wzrost zachowań „uzależniających” od pomocy społecznej, niska aktywność części osób pozostających bez pracy

- izolacja Starówki prowadzić może i zapewne prowadzi do tego, że część osób młodych przenosi się w inne części miasta, a obszar staje się wyludniony / starzeje się.

Wszystkie powyższe powodują, iż maleje zdolność inwestycyjna mieszkańców /właścicieli nieruchomości do dokonywania remontów.

-

Określenie kierunków usuwania objawów i przyczyn stanu kryzysowego w obszarze nr 1 – sfera społeczna

- objęcie monitoringiem sytuacji społecznej w obszarze nr 1;
- ponowne włączenie Starówki w przestrzeń gospodarczą i społeczną miasta; ożywienie społeczne tej części miasta (poprzez kulturę, sport, rekreację)
- kontynuacja dialogu społecznego władz i mieszkańców; opracowanie i wdrożenie projektów aktywizacji życia społecznego i współuczestnictwa mieszkańców obszaru nr 1 w życiu społecznym miasta;
- wzrost aktywności oraz rozbudowa oferty społecznej i kulturalnej dla mieszkańców;
- pomoc osobom bezrobotnym;
- usuwanie barier architektonicznych oraz reorganizacja przestrzenna Starego Miasta pod kątem potrzeb starszych oraz niepełnosprawnych;
- zapewnienie rodzinom wielodzietnym pomocy w zakresie szkolnym oraz – w miarę możliwości – pomoc materialna;
- organizacja przestrzeni Starego Miasta pod kątem spędzania wolnego czasu, w tym organizacja placów zabaw, terenu zielonego i bezpiecznego dla dzieci;
- stworzenie oferty kulturalnej dla młodzieży, co służyłoby ożywieniu obszaru;
- remonty domów i uporządkowanie posesji;
- powstanie nowych mieszkań – zaludnianie i odmłodzenie Starego Miasta;
- poprawa bezpieczeństwa na terenie Starówki – monitoring.

Cele strategiczne rewitalizacji w obszarze nr 1

Cele szczegółowe oraz strategiczne wynikają z przeprowadzonej diagnozy dla danego obszaru.

Cele strategiczne rewitalizacji w obszarze nr 1:

- wzrost atrakcyjności gospodarczej Starego Miasta;
- poprawa struktury przestrzennej i zmiany jakościowe w zagospodarowaniu;
- poprawa warunków mieszkaniowych i komunikacyjnych;
- wzrost udziału własności komunalnej;
- wzrost liczebności mieszkańców Starówki.

Cele szczegółowe rewitalizacji w obszarze nr 1:

- pełna adaptacja infrastruktury do współczesnych standardów, celem ożywienia gospodarczego i poprawy warunków mieszkaniowych;
- przebudowa układu drogowego oraz poprawa stanu komunikacji;
- zapewnienie istniejącym firmom z obszaru nr 1 warunków rozwoju poprzez przebudowę infrastruktury technicznej, w tym *internet*, poprawę jakości przestrzeni, dostęp do usług komplementarnych oraz promocję gospodarczą obszaru;
- poprawa stanu środowiska poprzez przebudowę infrastruktury oraz kontynuowanie działań mających na celu tworzenie strefy bezdymnej wewnątrz obszaru staromiejskiego;
- reorganizacja przestrzeni staromiejskiej pod kątem:
 - harmonijnego połączenia Starego i Nowego Miasta w jeden organizm przestrzenny oraz społeczno-gospodarczy;
 - potrzeb osób starszych oraz niepełnosprawnych ruchowo (stopniowo);
 - zapewnienia spędzania wolnego czasu, głównie przez dzieci i młodzież;
 - organizacji imprez kulturalnych i masowych;
 - uporządkowania przestrzennego całości obszaru, w tym regulacji stanów prawnych nieruchomości, niezbędnych wyburzeń, regulacji zieleni, uporządkowania posesji, ekspozycji najcenniejszych obiektów;
 - przywrócenia historycznego kształtu założeniu urbanistycznemu, w zgodzie z wytycznymi konserwatorskimi;
- właściwe oznaczenie i promocja Starego Miasta; podjęcie działań służących włączeniu czeladzkiej starówki w szlak turystyczno-krajobrazowy województwa śląskiego;
- wprowadzenie nowych lub zatartych funkcji kreujących centrum miasta: obiektów i lokali decydujących o kulturalnym i gospodarczym charakterze i randze obszaru, dodających prestiżu miastu. Zmiana struktury podmiotów działających na Starówce.

- budowy nowych mieszkań w obszarze nr 1;
- zwiększenie gęstości zaludnienia obszaru oraz wzrost udziału mieszkańców Starówki w ogólnej liczbie mieszkańców do 4% w roku 2020.

Szanse i zagrożenia realizacji celów rewitalizacji w obszarze 1

Zagrożenia realizacji celów i kierunków rewitalizacji – obszar nr 1:

- duża konkurencja między samorządami w ubieganiu się o wsparcie z EFRR, w szczególności na duże projekty dotyczące rewitalizacji obszarów miejskich;
- brak środków budżetowych na inwestycje; negatywne oddziaływanie tego czynnika może być dodatkowo wzmocnione czynnikiem 1;
- kadencyjność – ryzyko zmiany kierunków rewitalizacji, częściowego jej zaniechania lub też zmiany priorytetów procesu rewitalizacji;
- małe zainteresowanie indywidualnych właścicieli renowacją zasobów, wynikające z niedoboru zachęt (np. brak ulg budowlanych) oraz wysokich wymogów konserwatora;
- niewielki udział mieszkańców i instytucji w procesie odnowy obszaru – realizacja zamierzeń urbanistycznych, gospodarczych i środowiskowych wobec braku pełnej realizacji elementów społecznych procesu rewitalizacji.

Szanse realizacji celów i kierunków rewitalizacji – obszar nr 1:

- możliwość znacznego sfinansowania projektów rewitalizacji ze źródeł zewnętrznych – możliwość wykorzystania funduszy strukturalnych Unii Europejskiej oraz innych środków w finansowaniu poszczególnych komponentów procesu;
- wprowadzenie funkcji ceremonialnych (nie tylko urzędowych) do wnętrza obszaru nr 1: funkcji społecznych, kulturalnych i służących napływowi młodzieży oraz innych osób zainteresowanych rekreacją i turystyką „weekendową”, odwiedzaniem ciekawych miejsc, do jakich zrewaloryzowana Starówka ma należeć;
- stopniowa zmiana profilu działających na Starówce podmiotów gospodarczych, wzmocniana i „pobudzana” ukierunkowaną promocją gospodarczą tego obszaru;
- kontynuacja dialogu społecznego wokół wizji Starówki – włączenie się prywatnych inwestorów oraz firm w proces społecznej i gospodarczej przemiany obszaru 1;
- promocja obszaru 1 jako cennego dla dziedzictwa kulturowego regionu; wykorzystanie do promocji Starówki 750-lecia lokacji miasta przypadającej w roku 2012.

Silne strony obszaru 1 przeważają w znacznym stopniu nad jego słabościami. Spodziewane korzyści społeczne, ekologiczne oraz gospodarcze z rewitalizacji tworzą warunki do przełamania potencjalnych zagrożeń oraz słabości. Atutem wyróżniającym obszar nr 1 w ramach *PROM* jest kompleksowość kierunków jego rewitalizacji oraz oddziaływania w celu dokonywania zmian społecznych, przestrzennych i gospodarczych.

Na większość czynników zagrażających realizacji celów rewitalizacji Gmina nie ma wpływu. Warunkiem ograniczenia ryzyka realizacyjnego jest właściwe i sprawne przygotowanie projektów od strony technicznej i prawnej oraz zabezpieczenie montażu finansowego poszczególnych inwestycji ze strony Gminy oraz partnerów.

3.2.2. Pozostałe obszary rewitalizacji z dominującą funkcją mieszkaniową – obszary nr 2, 3 i 4 oraz tereny przemysłowe – głównie obszar nr 2

Tereny z dominującą funkcją mieszkaniową

Czeladź jest miastem zabudowanym nierównomiernie. 34% istniejących zasobów mieszkaniowych pochodzi sprzed 1945 roku. Najwięcej z tej grupy budynków zostało wybudowanych w latach 1918-45. Najmłodsze zasoby mieszkaniowe to mieszkania spółdzielcze, niemal wszystkie wybudowane po 1960 roku, a przed 1988 rokiem.

Istniejącą zabudowę mieszkaniową miasta można podzielić na:

- zabudowę historyczną Starego Miasta – stanowią ją głównie murowane budynki dwukondygnacyjne i parterowe oraz pojedyncze budynki trzykondygnacyjne, pochodzące z przełomu XIX i XX wieku oraz z pierwszej połowy XX wieku, głównie z lat 20-tych i 30-tych. Dawna drewniana zabudowa miasta jest w zaniku. Zabudowa Starego Miasta objęta jest strefą „A” ochrony konserwatorskiej;
- zabudowę kolonii i osiedli robotniczych (dzielnice związane z rozwojem XIX-XX wiecznym górnictwa węglowego), usytuowaną w większości na południowy-wschód i południowy-zachód od Starego Miasta. Należą do nich:
 - zespół mieszkaniowy „Piaski” usytuowany na południowy-wschód od centrum Czeladzi w bezpośrednim sąsiedztwie Kopalni Saturn (dawnej Kopalni Czeladź) – Szyb Piotr i Paweł, z pozostałością starej zabudowy robotniczej w rejonie ulicy Piaskowej. Tworzy go kilka zespołów mieszkaniowych zróżnicowanych pod względem urbanistycznym oraz architektonicznym, powstałych w różnych okresach, począwszy od końca XIX wieku po lata 20-te XX wieku;

- zespoły mieszkaniowe położone na południowy-zachód od Starego Miasta, po zachodniej stronie Brynicy, w tym kolonie robotnicze przy ulicy Legionów, Dehnelów i 21 Listopada, związane z zabudową Kopalni Saturn – Szyb II wraz z przyległymi terenami parkowymi. Kolonię robotniczą przy ulicy Legionów, powstałą prawdopodobnie w latach 20-tych XX wieku, nazywaną „Nową Kolonią Saturn”, tworzy wolnostojąca, wielorodzinna zabudowa mieszkaniowa, usytuowana wzdłuż dwóch równolegle biegnących dróg. Kolonię robotniczą przy ulicy Dehnelów tworzy zespół czterech budynków wielorodzinnych wolnostojących oraz pozostałości zabudowań gospodarczych. Kolonia robotnicza przy ulicy 21 Listopada, położona wzdłuż Brynicy w bezpośrednim sąsiedztwie parku, jest jedną z najstarszych kolonii robotniczych na terenie miasta – pochodzi z pierwszych lat XX wieku. Jest to tak zwana „Stara Kolonia Saturn”. Tworzą ją robotnicze, wielorodzinne budynki mieszkalne, zabudowa gospodarcza, budynek szkoły oraz budynki mieszkalne pierwotnie użytkowane przez urzędników kopalni. Od strony północnej, po zachodniej stronie ulicy, zlokalizowane są obiekty o bardziej reprezentacyjnej formie. Dalej w kierunku południowym budynki mieszkalne to typowe przykłady „familoków” – wolnostojące, usytuowane równolegle do ulicy:
 - niewielki zespół mieszkaniowy w sąsiedztwie Szybu III przy ulicy 3 Szyb;
 - niewielki zespół dawnej zabudowy robotniczej, usytuowany na północ od Starego Miasta przy skrzyżowaniu ulicy Wojkowickiej i Szpitalnej.

Obszary dawnych kolonii robotniczych - Stare Piaski objęte są ochroną konserwatorską a kolonie 21 Listopada, Dehnelów i Legionów znajdują się pod opieką konserwatorską.

- zespoły współczesnej zabudowy (wielkoskalowe osiedla mieszkaniowe), usytuowane zarówno na północ (np. osiedle Miasta Auby - budownictwo płytowe doby lat 70-tych, Osiedle Nowotki – budownictwo przełomu lat 50/60-tych XX wieku, z kameralnym wnętrzem ulicy 17 Lipca i Waryńskiego), jak i na południe od Starego Miasta (np. Osiedle Dziekana z lat 80-tych XX wieku);
- zespoły zabudowy jednorodzinnej (usytuowane w różnych częściach miasta) wraz z kolonią domów fińskich, usytuowanych w rejonie ulic Dalekiej i 27-go Stycznia (południowo-wschodnia część miasta).

Tereny przemysłowe

Do połowy lat 90-tych dominującym na terenie Czeladzi przemysłem było górnictwo węgla kamiennego. W efekcie wyczerpywania złóż oraz recesji gospodarczej istniejąca na terenie miasta KWK „Saturn” została zlikwidowana w 1995 roku i w chwili obecnej w Czeladzi nie jest prowadzona eksploatacja górnicza. Tereny kopalniane w mieście obejmowały głównie rejony ul. Dehnelów (ruch I), Poniatowskiego (szyb Julian) oraz ul. Betonowej (ruch III).

Walory historyczne i kulturowe obszarów nr 2, 3 i 4 oraz przemysłowych – głównie obszar nr 2

Obszar nr 2 (mieszaniowy i przemysłowy): SATURN (powierzchnia: około 50 ha)

Rysunek 6. Mapa – Saturn



- historyczny, zachowany w całości, z niewielkimi naruszeniami, jednorodny i spójny układ kolonii robotniczej przełomu XIX/XX wieku, zrealizowanej jako założenie zbliżone do idei miasta-ogrodu. Zwarta zabudowa mieszkalna wraz z infrastrukturą

społeczną (dom kultury, szkoła, park, klub urzędniczy) tworzy typowo śląski (polski) kompleks modernistycznej zabudowy kopalnianej, o dużej wartości historycznej.

Eksploatacja górnicza rozpoczęła się w mieście w latach 70-tych XIX wieku. Powstały wówczas spółki z kapitałem polskim, niemieckim, francuskim, które realizowały kompleksy zabudowy przemysłowej oraz mieszkaniowej o wysokim standardzie. Dziedzictwem historycznym, dokumentującym przemysłowe korzenie rozwoju miasta, są kompleksy budynków KWK SATURN. Ulegają one jednak stopniowej degradacji i dewaluacji, stąd pilna potrzeba ich rewaloryzacji i nadania nowych, użytkowych, funkcji.

Do zabytkowych założeń przemysłu i techniki w mieście należą:

- KWK Saturn Ruch I, Czeladź ulica Dehnelów – kompleks o strukturze przestrzennej charakterystycznej dla zakładu wydobywczego z końca XIX i początku XX wieku, usytuowany w otoczeniu zieleni komponowanej oraz kilku zespołów osiedlowych o całościowym założeniu przestrzennym. Zabudowę kopalni stanowią obiekty murowane zbudowane z cegły, z elewacjami pozbawionymi tynku. Zabudowa ta zróżnicowana jest pod względem wysokości (budynki jedno-, dwu- i trzykondygnacyjne). W strukturze przestrzennej zespołu wyróżniają się segmenty głównych obiektów produkcyjnych oraz pierwszoplanowa grupa obiektów frontowych. Całość uzyskała historyzujący i w znacznej mierze ujednolicony wystrój. W kompleksie znajdują się budynki i budowle pochodzące z różnych okresów czasu. Występują tu dobrze zachowane przykłady cennych obiektów górnictwa, unikalne w skali regionu, a nawet kraju (obszar nr 2);
- KWK Saturn Ruch III, Czeladź-Piaski ul. Kościuszki – na terenie zakładu znajdują się obiekty przebudowane, bądź postawione współcześnie. W latach 90-tych część obiektów rozebrano, pozostawiając jedynie fragment zabudowy administracyjnej, pomocniczej i oddziałów produkcyjnych. Jedynie zabudowa w obrębie tzw. Starego Placu posiada znaczenie historyczne i walory kulturowe. Działania likwidacyjne zniszczyły jednakże dawny układ przestrzenny (obszar 3);
- KWK Saturn Ruch III, Czeladź-Piaski zespół Szybu Julian, ul. Poniatowskiego – niewielki kompleks rozbudowany na początku XX wieku przy szybie pomocniczym. Od lat 70-tych rozpoczęła się likwidacja zakładu, a przeprowadzone wyburzenia zakłóciły całkowicie dawny układ zabudowy. Pozostawiono nieliczne obiekty architektoniczne (obszar nr 3);

- Zakłady Płytek i Wyrobów Sanitarnych „Józefów” ul. Katowicka 157 – zespół ten tworzy średniej wielkości kompleks produkcyjny, usytuowany w południowej części miasta. Na zespół składa się ujednolicona zabudowa o uproszczonej architekturze. Tworzą ją obiekty z lat 20-tych XX wieku oraz postawione w okresie powojennym. Pierwotny układ zespołu jest nieczytelny, jedynie trzy obiekty zachowały wygląd zbliżony do pierwotnego.
- Górnośląskie Przedsiębiorstwo Wodociągowe, Stacja Pomp w Czeladzi, ul. Staszica 124 – jest to niewielkie założenie o typowym dla tego typu zakładów układzie.

Tereny dawnych założeń przemysłowych (Kopalnia Saturn – ul. Dehnelów, ul. Kościuszki, zabudowania Szybu Julian – ul. Poniatowskiego) objęte są opieką konserwatorską.

Na terenie miasta Czeladzi oprócz zabytkowych założeń przemysłu i techniki, znajdują się także tereny przemysłowe, na których prowadzona jest działalność gospodarcza. Usytuowane są one zarówno na północ, jak i południe od Starego Miasta. Wchodzące w ich skład obiekty (poza nielicznymi wyjątkami) nie wymagają podjęcia natychmiastowych działań rewaloryzacyjnych. Problemy tych terenów mają także naturę społeczną, związaną głównie z bezrobociem jako następstwem likwidacji przemysłu wydobywczego w mieście.

Atuty (**mocne strony**) obszaru nr 2 to:

- dogodne warunki mieszkaniowe – położenie poza ścisłym centrum, w obszarze o wysokiej wartości krajobrazu (strefa ochronna), blisko terenów zielonych o dużej powierzchni;
- potencjał społeczny obszaru – znaczna liczba mieszkańców obszaru może zostać zaangażowana w pracę „u podstaw”, w odniesieniu do pracy społecznej;
- bliskie położenie Katowic;
- dogodne położenie, blisko DK nr 94 oraz drogi wewnętrznej części zachodniej miasta – ul. Dehnelów;
- duża wartość użytkowa (gospodarcza – pomimo daleko posuniętej degradacji i dewastacji) terenów poprzemysłowych oraz zabudowań kopalnianych;
- wśród zabudowy Saturna służby konserwatorskie wskazują na obiekty rangi unikatowej w Polsce i Europie, które należy objąć szczególną ochroną. Duża wartość architektury zespołu pokopalnianego, tworzonego łącznie przez dwa pałace,

- zabudowania kopalni (częściowo unikatowe na skalę europejską) oraz założenia parkowe, w części również ujęte w wojewódzkiej ewidencji zabytków;
- jasny i harmonijny układ założenia urbanistycznego kopalni, umożliwiający dużą elastyczność w adaptacji na współczesne funkcje;
 - duża powierzchnia terenów wolnych, które mogą zostać przeznaczone na funkcje typowo gospodarcze;
 - uzbrojenie terenu (ul. Dehnelów) w sieci główne infrastruktury (wod-kan, nN, śN, ciepło, telefon, dojazd).

Obszar nr 3: Stare PIASKI (powierzchnia: 62,6 ha)

Rysunek 7. Mapa - Stare Piaski



- zachowany niemal w całości układ przestrzenny przykopalnianego osiedla robotniczego. Osiedle składa się z 3 kompleksów, spośród których wyróżnia się zabudowa ul. 3 Kwietnia – najstarsza część, z roku 1865 r. oraz w ul. Kościuszki – z lat 1903-1905;
- zabudowa mieszkaniowa związana z zabudową przemysłową szybu „Julian”: przy ul. Poniatowskiego i Francuskiej;
- budynki powstałe przy ul. Nowopogońskiej, Warszawskiej, Krzywej, Betonowej, wraz z zielonymi ogródkami i skwerami;

- wille i pałacyki właścicieli i zarządców kopalni: ul. Sikorskiego 1, 3 i 5 oraz kamienice przy ul. Sikorskiego.

Zabudowa ta tworzyła spójny, klasycyzujący i modernistyczny układ przestrzenny, z bogatym programem socjalnym (ochronki, szkoły, ogród jordanowski, kościół, poczta, boiska, tereny zielone).

Atuty (**mocne strony**) obszaru nr 3 to:

- położenie obszaru nr 3 przy głównej, wewnętrznej osi komunikacyjnej miasta (ul. Nowopogońska); dogodny dojazd z każdego kierunku w mieście i poza nim, dobre połączenia komunikacyjne komunikacją miejską i wahadłową (busy);
- niedalekie położenie Sosnowca i Katowic;
- dobrze rozwinięta podstawowa infrastruktura społeczna (Centrum Edukacyjno-Społeczne PIASKI);
- zabytkowy charakter części zabudowy – potencjał turystyczny i promocyjny dla miasta;
- zachodzące pozytywne zmiany w strukturze przestrzennej dzielnicy.

Obszar nr 4 (Nowe Miasto – powierzchnia ok.40 ha) nie należy do historycznych założeń, natomiast ciekawe jest założenie-oś kompozycyjna tworzona przez kameralne zabudowania przy ulicy 17 Lipca.

Rysunek 8. Mapa - Nowe Miasto



Atuty (**mocne strony**) obszaru nr 4 to:

- centrotwórcza funkcja gospodarcza i społeczna obszaru nr 4, przejęta od obszaru nr 1, liczne firmy zlokalizowane na terenie obszaru nr 4;
- dobrze rozwinięta infrastruktura społeczna;
- brak wyraźnych objawów kryzysu w sferze gospodarczej i społecznej;
- położenie obszaru w ciągu dróg powiatowych, dogodny dojazd do DK 94.

Stan techniczny części zabytków w obszarach 2 i 3 jest niezadowalający. Ponadto struktura własności jest rozproszona. Wieloletnie użytkowanie przez państwowe zakłady ukształtowało w miarę jednolitą strukturę mieszkańców tych osiedli, którzy w dobie restrukturyzacji tych zakładów (w czasie, gdy nakłady na modernizację są niewspółmierne do ich możliwości nabywczych) nie są w stanie samodzielnie zmodernizować mieszkania, a jako wspólnoty – budynków i ich otoczenia. Zmieniły się także standardy mieszkaniowe i obecnie budynki (przed kapitalnym remontem) nie przedstawiają wysokiej wartości użytkowej. Ze względu na szczegółowe uregulowania odnośnie odnowy zabytków, którymi jest znaczna część zabudowań w obszarach nr 2 i 3, a także niechęć czy brak środków prywatnych inwestorów do odnawiania obiektów, ulegają one niszczeniu.

Ze względu na znaczącą wartość historyczną oraz charakter, jaki mogą odegrać te osiedla w kształtowaniu potencjału turystycznego miasta w zakresie dziedzictwa przemysłowego konieczna jest ich szybka inwentaryzacja, stopniowa waloryzacja, w tym adaptacja do współczesnych standardów mieszkaniowych.

Granice ochrony konserwatorskiej

Obszar nr 2 – ochrona konserwatorska typu „A” (wpis do ewidencji zabytków); objęto nią budynki mieszkalne, z wyłączeniem obiektu mieszkalnego nr 8. Ochrona krajobrazu („E”).

Na terenie przemysłowym obszaru nr 2 ścisłą ochroną konserwatorską nie objęte są obecnie żadne z kompleksów. W ewidencji zabytków (kat. „B”) umieszczone są natomiast XIX wieczne zabudowania kopalniane (Ruch I) przy ul. Dehnelów, które wraz z siedzibą dyrekcji (Dehnelów 2), pałacykiem zarządcy (Dehnelów 10) oraz osiedlami przy ul. Legionów i 21 listopada (wszystkie w ewidencji zabytków) oraz towarzyszącą im infrastrukturą społeczną i terenami zielonymi (Park Jordan, Park 21 Listopada, Park przy dyrekcji i siedzibie zarządcy) tworzyły jednorodny kompleks przestrzenny.

Zabytkami ściśle chronionymi są **maszyny górnicze i przemysłowe**, znajdujące się na terenie zabudowań kopalni SATURN w granicach obszaru nr 2.

Poniżej przedstawione zostały **zabytki** (budynki) w obszarze nr 2:

- zabudowa kopalni KWK SATURN – wpis do wojewódzkiej ewidencji zabytków:
 - budynki dyrekcji, administracji i straży pożarnej;
 - Pałac Pod Filarami – położony w parku oraz w pobliżu byłej kopalni;
 - kompleks wieży wyciągowej, budynku maszyny wyciągowej, kotłowni, warsztatów, szatni, pomieszczeń wentylatorów;
 - łaźni i cechowni;
 - nadszybia szybów I i II oraz wieży nadszybowej szybu I;
 - kompresorowni i budynku transformatora.

Obszar nr 3 – ochrona konserwatorska (zabytki ujęte w rejestrze zabytków) dotyczy obiektów układu urbanistycznego i zabudowy osiedla robotniczego:

a) budynki mieszkalne:

- ulica **3.Kwietnia** 2,3,4,5,6,7,9,10,11,12,13,14,15,16,17,18,20,21,22,24,26;
- ulica **Kościuszki** 1,4,6,8,10,12,14,16,18,20,22;
- ulica **Sikorskiego** 1,6,8,10,24,26;
- ulica **Mickiewicza** 8.

b) budynki użyteczności publicznej:

- „**Dom Katolicki**” – ulica Kościuszki 3
- **kościół parafialny** pod wezwaniem Matki Bolesnej (ul. Francuska – Kościuszki)
- **kapliczka na skrzyżowaniu** ulic Francuskiej i Kościuszki
- dawny **klub urzędniczy** – ulica Sikorskiego 3.

c) zespół osiedlowy, który tworzy zabudowa ulic:

- **Krzywej** 1,2,3,4,5;
- **Warszawskiej** 1,2,3,4,5,6,7,8,10;
- **Nowopogońskiej** 210,1212,214,216,218,220;
- **Zwycięstwa** 1.

d) Budynki mieszkalne przy ulicy **Francuskiej** 5,7,9,11,13;

e) Zabudowa mieszkaniowa przy ulicy:

- **Betonowej** 1,2,4,6,8,10,12,14,16,18,20,22,24,26,28,30,32,34;
- **Nowopogońskiej** 230,232,234,236,238,240,242.

Określenie granic obszaru rewitalizacji

Obszary rewitalizacji pokrywają się zarówno z przestrzennym zasięgiem poszczególnych jednostek przestrzennych: dzielnic, osiedli lub kolonii, ale także z mapą problemów społecznych, przygotowywaną corocznie przez jednostki miejskie zajmujące się problematyką społeczną.

Wyznaczono 3 główne obszary rewitalizacji, w których występują problemy społeczne:

- **SATURN – Obszar nr 2** (ul. 21 Listopada w granicach działki drogi i za domami w kierunku wałów Brynicy, obszar w granicach zabudowy kopalnianej, Dehnelów, Węglowa, Miła, Legionów),
- **Stare PIASKI – Obszar nr 3** (ul. Kościuszki, Mickiewicza, Krzywa, Krakowska, Warszawska, Zwycięstwa, Trznadla, Sikorskiego, Graniczna, Betonowa, Francuska, 3 Kwietnia, Nowopogońska od Krakowskiej do Betonowej),
- **Nowe Miasto – Obszar nr 4** (ul. Ogrodowa, Kombatantów, Tuwima, Grodziecka, Szkolna, Szpitalna, Waryńskiego, Miasta Auby).

Wyznaczenie tak szerokiego zakresu przestrzennego rewitalizacji wynika w przypadku obszaru 3 ze skali potrzeb przestrzennych i środowiskowych, a w przypadku wszystkich 3 obszarów z dominacją funkcji mieszkalnej – ze względu na liczne problemy społeczne w nich występujące lub wysokie prawdopodobieństwo ich wystąpienia.

W ramach terenów przemysłowych (głównie obszar nr 2) objętych ostrymi objawami stanu kryzysowego przeznaczono do rewitalizacji obszary i najbliższe okolice byłej KWK Saturn, pomiędzy ul. Dehnelów, a ul. Węglową – **Obszar nr 2** (patrz mapa).

Łącznie powierzchnia obszaru nr 2 wynosi ok. 50,ha.

Diagnoza i kierunki rewitalizacji

Opis objawów stanu kryzysowego w obszarach nr 2, 3 i 4 – sfera przestrzenna i gospodarcza

Każdy z wymienionych rodzajów zabudowy mieszkaniowej wymaga różnego rodzaju działań rewaloryzacyjnych, jednakże najwięcej objawów stanu kryzysowego wykazują stare osiedla i kolonie robotnicze. Ich zabudowa pierwotnie tworzyła jednolitą strukturę dzielnic robotniczych, usytuowanych wokół kopalni. W całości zamieszkiwane były przez pracowników przemysłu, tworząc swego rodzaju autonomiczną enklawę społeczną. Zespoły te wyróżniały się geometrią planu, sposobem zagospodarowania, kompozycją urbanistyczną oraz jakością detali architektonicznych. W chwili obecnej poszczególne zespoły zostały sztucznie wydzielone poprzez niekorzystne zmiany urbanistyczne, przede wszystkim lokalizację nowych budynków, wyburzenia zabudowań gospodarczych, a także części zabudowy mieszkaniowej.

Do najostrzej zarysowanych **objawów stanu kryzysowego** należą:

- Zły stan techniczny zabudowy i infrastruktury. Sytuację trudnych warunków bytowych w najstarszych zasobach mieszkaniowych pogarsza niski standard ich wyposażenia (szczególnie jeśli chodzi o sieci wod-kan; węzły sanitarne). Ponadto nie remontowane gruntownie przez dłuższy czas budynki niszczeją, a ich walory użytkowe maleją. Istnieje również potrzeba usunięcia szkodliwych substancji, z których budynki te zostały zbudowane.
- Braki w zagospodarowaniu terenu. Braki te dotyczą głównie wyposażenia w elementy małej architektury, takie jak ławki, place zabaw czy oświetlenie, a także w zielenią towarzyszącą przestrzeniom wspólnym osiedli.
- Nieuregulowane stosunki własnościowe. Nieuregulowana forma zarządu w części obszarów.

Objawy stanu kryzysowego również wykazuje teren Nowego Miasta w większości ukształtowany w latach 1952-1985. Jego kształt urbanistyczny i model przestrzenny wynika z kierunków przyjmowanych w latach 50-tych oraz 70-tych.

W granicach Nowego Miasta mamy do czynienia m.in. z architekturą wielkopłytkową, która charakteryzuje się m.in.:

- zwartym, trwałym zainwestowaniem o obniżonym standardzie,
- niską jakością architektury,
- wyizolowaniem ze struktury miejskiej,
- niedopasowaniem skali zabudowy do przylegającej tkanki miejskiej,

- „dehumanizacją” zabudowy i negatywnymi procesami socjologicznymi,
- nieproporcjonalnie dużym skupiskiem mieszkańców.

Po 1989 roku, wraz z rozpoczęciem procesu restrukturyzacji górnictwa, prowadzącym do likwidacji KWK SATURN, na terenie miasta zaczęła następować degradacja terenów i obiektów poprzemysłowych (obszar nr 2). Bardzo często na skutek zaniechania produkcji czy opuszczenia, zdewastowane, zdegradowane, niezagospodarowane czy zagospodarowane ekstensywnie tereny poprzemysłowe stały się „ugorami przemysłowymi”. Obecnie postępujący stan kryzysowy tych obszarów przejawia się między innymi:

- Złym stanem technicznym zabudowy i infrastruktury: Nie remontowane i nie zabezpieczone obiekty stopniowo niszcząc stwarzają zagrożenie dla otoczenia. Ich stan techniczny jest niezadowalający i budzi zastrzeżenia natury eksploatacyjnej i bezpieczeństwa. Degradacji ulega infrastruktura techniczna obiektów i całego terenu.
- Postępującą degradacją przestrzenną: Wyburzenia pojedynczych obiektów poprzemysłowych, a także naturalna, nie kontrolowana sukcesja roślinności powodują chaos przestrzenny oraz zacieranie się czytelnych niegdyś układów przestrzennych.
- Utratą znaczenia i rangi: Likwidacja przemysłu wydobywczego, tak istotnego niegdyś dla rozwoju i funkcjonowania miasta oraz jego mieszkańców spowodowała spadek rangi tych terenów do rangi obszarów problemowych. Stały się one źródłem problemów społecznych, gospodarczych i przestrzennych.
- Negatywnym oddziaływaniem na otoczenie: Przejawia się ono w negatywnym odbiorze wizualnym i estetycznym tych terenów zarówno przez mieszkańców miasta, jak i przyjezdnych. W ich oczach tereny poprzemysłowe nie przedstawiają również żadnej większej wartości użytkowej i estetycznej.
- Znacznym przekształceniem elementów środowiska przyrodniczego: Eksploatacja bogactw naturalnych jest jedną z głównych form antropopresji, oddziałujących w istotny sposób na środowisko przyrodnicze oraz strukturę przestrzenno-krajobrazową regionu.

W wyniku działalności przemysłowej zarówno tereny poprzemysłowe, jak i te do nich przylegające, zostały w znacznym stopniu przekształcone. Zmianie uległy między innymi stosunki wodne, stan gleb, ukształtowanie terenu itp.

Materiał zdjęciowy obrazujący zdegradowanie obszaru rewitalizacji nr 2 (Saturn)


Zdjęcia 1 i 2. Zniszczone budynki oraz tereny



Zdjęcie 3. Stary budynek Warsztatów Mechanicznych; Zdjęcie 4. Budynki mieszkalne na ulicy 21 Listopada



Zdjęcia 5 i 6. Zdegradowane budynki w obszarze Saturn



Zdjęcia – Źródło: UM Czeladź

Materiał zdjęciowy obrazujący zdegradowanie obszaru rewitalizacji nr 3 (Stare Piaski)

Zdjęcia 1 i 2. Skwer na ulicy Francuskiej i Nowopogońskiej



Zdjęcie 3. Zdegradowane budynki mieszkaniowe; Zdjęcie 4. Ulica Mickiewicza



**Zdjęcie 5. Zasoby mieszkaniowe na ulicy Krakowskiej;
Zdjęcie 6. Zniszczony budynek mieszkaniowy przy ul. Kościuszki**



Zdjęcia – Źródło: UM Czeladź

Materiał zdjęciowy obrazujący zdegradowanie obszaru rewitalizacji nr 4 (Nowe Miasto)



Zdjęcia 1,2,3 i 4. Zasoby mieszkaniowe wraz z otoczeniem



Zdjęcia – Źródło: UM Czeladź

Określenie przyczyn stanu kryzysowego w obszarach nr 2, 3 i 4 – sfera przestrzenna i gospodarcza

Jedną z głównych przyczyn stanu kryzysowego starych osiedli i kolonii robotniczych jest utrata przez część ich mieszkańców źródeł utrzymania. Przyczyną degradacji zasobów mieszkaniowych jest również brak jednego zarządcy / administratora – w przeszłości była nim kopalnia, obecnie wspólnoty mieszkaniowe. Wspólnoty przy niskich nakładach nie są w stanie zadbać o remont kapitalny elewacji czy dachu.

Przemiany polityczno-gospodarcze lat 90-tych w Polsce spowodowały gwałtowne natężenie procesów związanych z upadkiem działalności przemysłowej, w tym z likwidacją

przemysłu wydobywczego. Ich następstwem stał się problem terenów poprzemysłowych oraz rosnąca liczba bezrobotnych, szczególnie widoczna w przypadku likwidacji jednego, lecz znaczącego dla gospodarki miejskiej zakładu.

Ponadto wraz z upływem czasu wzrastają wymagania społeczne w zakresie standardu zamieszkania, który w przypadku osiedli i kolonii pozostaje na niższym niż współcześnie poziomie. Przyczyny problemów przestrzennych osiedli wielkopłytowych wynikają m.in. z zastosowanych technologii, użytych materiałów itp. Podobnie jak w przypadku osiedli i kolonii robotniczych, zmianie uległy wymagania społeczne.

Opisując objawy stanu kryzysowego terenów przemysłowych można zauważyć wyróżniające się jego przyczyny, które stanowią także **słabości obszaru nr 2:**

- opuszczenie kompleksu i pozostawienie go poza użytkowaniem,
- brak spójnej wizji wykorzystania terenów pokopalnianych,
- wysokie koszty adaptacji i rewaloryzacji terenów pokopalnianych do współczesnych standardów użytkowych,
- istniejące szczegółowe uregulowania odnośnie odnowy zabytków przemysłowych oraz wynikająca z nich niechęć prywatnych inwestorów do odnawiania obiektów.

Inne słabości obszaru nr 2, 3 i 4

- niski standard obsługi przez sieć infrastruktury głównej (wod-kan) i drogowej (obszary nr 2 i 3), jej niedostosowanie do współczesnych standardów (obszar nr 2 i 3);
- mała dostępność obszaru nr 2 (komunikacja, drogi łączące obszar z drogami głównymi);
- niewykorzystany potencjał gospodarczy – wolne obiekty w obszarze nr 2;
- niska skłonność mieszkańców obszaru nr 3 do ponoszenia kosztów inwestycyjnych związanych z modernizacją obszaru;
- kumulowanie się problemów społecznych związanych z utratą pracy lub brakiem aktywności zawodowej, wyłączenie grup z życia społecznego, rodzące się dysfunkcje, a nawet patologie – obszar nr 2 i 3;
- degradacja starej zabudowy w obszarze nr 2 i 3 – brak gruntownych remontów;
- utrwalanie się w części obszaru nr 2 i 3 monostruktury społecznej, w której mogą pojawiać się dysfunkcje, a nawet zachowania patologiczne;
- słaby wizerunek obszaru nr 3 jako miejsca częściej występujących problemów społecznych.

Określenie kierunków usuwania objawów i przyczyn stanu kryzysowego w obszarach nr 2, 3 i 4 – sfera przestrzenno-środowiskowa i gospodarcza – określenie potrzeb

Obszar nr 2 (SATURN):

- modernizacja systemu wodno – kanalizacyjnego;
- adaptacja budynków oraz renowacja terenu wokół budynków pod kątem potrzeb osób starszych, dzieci i młodzieży;
- odnowa istniejących zabudowań, w tym termorenowacja dachów, wymiana stolarki, drzwi, renowacja elewacji oraz usunięcie szkodliwych materiałów;
- pobudzania przedsiębiorczości poprzez organizację warsztatów informacyjnych i szkoleniowych dla mieszkańców zainteresowanych prowadzeniem własnej działalności;
- likwidacja niskiej emisji jako czynnika obniżającego atrakcyjność osiedli;
- stopniowa zmiana wizerunku osiedli poprzez skoordynowanie działań promocyjnych ze Spółdzielnią SATURN i Czeladzką Spółdzielnią Mieszkaniową;
- powołanie jednostki zarządzającej mieniem poprzemysłowym i za nie odpowiadającej;
- zabezpieczenie szczególnie cennych i unikatowych obiektów przed dalszą degradacją;
- możliwość wykorzystania wcześniejszych koncepcji zagospodarowania części obiektów na potrzeby społeczne i edukacyjne (np. filia uczelni wyższej, szkoła średnia) oraz gospodarcze (np. inkubator nowych mikro-firm itp.);
- rewaloryzacja obiektów zabytkowych oraz zabytków kultury przemysłowej (maszyn);
- wyburzenia obiektów niepotrzebnych, kolidujących z projektem zagospodarowania terenu lub też pozostających w szczególnie złym stanie technicznym;
- usunięcie „dzikiej zieleni”, rekultywacja terenów przylegających do zabudowań oraz uzupełnienie zieleni komponowanej;
- wyposażenie w niezbędna infrastrukturę wodno-kanalizacyjną, drogową, teletechniczną i inne media terenów celem ich zagospodarowania na cele gospodarcze oraz inne;
- promocja gospodarcza i inwestycyjna terenu;
- wprowadzani na teren kopalniany nowych firm przez podmiot zarządzający terenem.

Obszar nr 3 (Stare PIASKI):

Program Rewitalizacji Obszarów Miejskich Czeladzi na lata 2009 – 2015

- modernizacja systemu wodno-kanalizacyjnego w ulicach 3 Kwietnia, Kościuszki, Mickiewicza, warunkująca poprawę stanu wód rzeki Brynicy oraz gleby;
- renowacja terenu wokół budynków pod kątem potrzeb osób starszych, dzieci i młodzieży; regulacja zieleni oraz uporządkowanie terenu; wyburzenia komórek i dzikich obiektów;
- modernizacja zasobów mieszkaniowych;
- odnowa istniejących zabudowań, w tym termorenowacja dachów, wymiana stolarki, drzwi, renowacja elewacji przy użyciu środków zapobiegających ucieczce ciepła;
- organizacja warsztatów informacyjnych i szkoleniowych dla mieszkańców zainteresowanych prowadzeniem własnej działalności gospodarczej; doradztwo zawodowe;
- organizacja imprez sportowych i kulturalnych;
- remonty komunalnych i prywatnych lokali oraz obiektów gospodarczych w obszarze;
- podjęcie działań na rzecz rozwoju turystyki i rekreacji;
- podjęcie kompleksowych działań zmierzających do likwidacji niskiej emisji w zabudowie wielorodzinnej jako czynnika znacznie obniżającego standardy środowiskowe w okresie zimowym oraz obniżającego atrakcyjność mieszkaniową całej dzielnicy.

Obszar nr 4 (Nowe Miasto):

- poprawa stanu zasobów mieszkaniowych;
- renowacja terenu wokół budynków pod kątem potrzeb osób starszych, dzieci i młodzieży; regulacja zieleni oraz uporządkowanie terenu;
- organizacja warsztatów informacyjnych i szkoleniowych dla mieszkańców zainteresowanych prowadzeniem własnej działalności gospodarczej; doradztwo zawodowe;
- organizacja imprez sportowych, rekreacyjnych i kulturalnych;
- rozwój terenów przemysłowych przy ul. Szpitalnej i Wojkowickiej,
- podjęcie kompleksowych działań zmierzających do likwidacji niskiej emisji jako czynnika rzutującego na stan powietrza atmosferycznego w mieście.

Diagnoza społeczna – obszary nr 2, 3 i 4

Obszar nr 2 należy do obszarów problemowych, jeśli chodzi o nasilenie zjawisk dysfunkcji życia społecznego. Obszar wykazuje relatywnie (w porównaniu z innymi obszarami) większą ilość zjawisk i procesów społecznych, w tym niepożądanych i stwarzających zagrożenie dla stabilności życia rodzinnego, kulturalnego i społecznego.

Problemem społecznym obszaru jest jego częściowa **izolacja** z reszty miasta przez układ drogowy, co może prowadzić do stereotypowego odbioru tego obszaru jako enklawy biedy i problemów społecznych.

Realnym problemem społecznym obszaru nr 2 (oraz nr 3) jest jego **ubożenie**, związane w większości z utratą bazy ekonomicznej rodzin go zamieszkujących (**bezrobocie**), jaką była zlikwidowana, położona niedaleko, KWK SATURN. Kopalnia odegrała ważną rolę w ukształtowaniu struktury społecznej obszaru, co może, chociaż nie musi, prowadzić do trudności w pokonywaniu barier ekonomicznych i społecznych w obszarze nr 2 (niska mobilność, obniżone kwalifikacje itp.). Inne problemy społeczne charakterystyczne dla tego obszaru to alkoholizm i niepełnosprawność.

Problematyczny jest zamieszkały rejon przy ul. Węglowej. Tereny kopalni (ponad 33 ha) są niezamieszkane.

Obszar nr 2 otoczony jest terenami poddawanych rekultywacji, co może niekorzystnie wpływać na jego odbiór społeczny i wizerunek tej części miasta. Utrwalona monostruktura społeczna obszaru nr 2 może także zagrozić trwałości pożądanym zmianom społecznym.

Obszar ten jest gęsto zaludniony. W 2009 r. zamieszkiwało go 3003 osób. W stosunku do ogólnej liczby ludności miasta obszar SATURN zamieszkuje około 8,9 % ludności.

Mieszkańcy tego obszaru zwracali się w 2009 roku do MOPS poszukując pomocy przede wszystkim ze względu na **problemy wynikające z pozostawania bez pracy**. W dalszej kolejności odnotowano trudności w funkcjonowaniu społecznym wynikające z **niepełnosprawności** oraz **bezradności opiekuńczo-wychowawczej** i pozostałych problemów życiowych, głównie dotyczących rodzin niepełnych i wielodzietnych.

Zasiłki pomocy społecznej przyznano 89 osobom z tego rejonu, dotyczyły one w sposób bezpośredni i pośredni blisko 3% ogółu mieszkańców obszaru.

Na obszarze nr 2 SATURN liczba osób długotrwale bezrobotnych wyniosła 94.

Z obszaru nr 2 pochodzi 11 osób wykonujących prace społecznie użyteczne (9 w 2008 r.), a 8 osób brało udział w projekcie systemowym „Bez ograniczeń” (w 2008 r. – 4).

Poziom bezpieczeństwa na obszarze można określić jako dobry. Liczba przestępstw, które miały miejsce na obszarze Saturn wyniosła 30 (stan za 31.08.2009 r.).

Obszar nr 3: częściowo potwierdza stereotyp terenów pokopalnianych jako problemowych, jeśli chodzi o nasilenie zjawisk dysfunkcji, a nawet patologizacji życia społecznego. Obszar wykazuje dość wysoką ilość negatywnych zjawisk społecznych (w tym niepożądanych

i stwarzających zagrożenie), które mogą prowadzić do zakłócenia równowagi społecznej w dzielnicy, wzrostu stopnia odczuwalnego zagrożenia oraz spadku skuteczności kontroli społecznej (problemy alkoholowe, przemoc i zagrożenie przestępczością).

Teren obszaru 3 jest styczny do głównej arterii wewnętrznej dzielnicy – ul. Nowopogońskiej. Lokalizacja pomaga w zachowaniu funkcji gospodarczych, natomiast wewnątrz strefy, w tym zwłaszcza stara zabudowa przy ul. 3 Kwietnia-Kościuszki oraz częściowo – Nowopogońskiej – wykazuje większą od średniej w obszarze ilość dysfunkcji społeczno-ekonomicznych.

W obszarze tym zamieszkuje 4.240 (w 2004 r. 4.974) osób. Mieszkańcy obszaru Stare Piaski stanowią aż **12,55** % ogółu czeladzian.

Zasiłki pomocy społecznej przyznano 136 osobom z tego rejonu, dotyczyły one w sposób bezpośredni i pośredni blisko 3,2% ogółu zbiorowości mieszkańców Starych Piasków.

Na obszarze nr 3 liczba osób długotrwale bezrobotnych wyniosła 150. W porównaniu z innymi obszarami, jest to bardzo wysoki wskaźnik.

Z obszaru nr 3 pochodzi 10 osób wykonujących prace społecznie użyteczne (podobnie w 2008 r.), a 9 osób brało udział w projekcie systemowym „Bez ograniczeń” (w 2008 r. – 7).

Dominującymi problemami społecznymi obszaru, jakie występowały w minionych latach w obszarze pomocy społecznej były problemy wynikające z: **pozostawania bez pracy, niepełnosprawności, długotrwałych chorób**, a także **problemy życiowe rodzin niepełnych**

i **wielodzietnych**. Odrębnym problemem jest **alkoholizm** oraz **spadek poczucia bezpieczeństwa**, którego źródeł można szukać m.in. wśród młodzieży, która nie znajduje dla siebie alternatywnego sposobu spędzania czasu wolnego. Obszar nr 3 o dużym zasięgu przestrzennym charakteryzuje się też **wyższym wskaźnikiem odnotowanych**

incydentów

i przestępstw. Liczba przestępstw, które miały miejsce na obszarze Starych Piasków wyniosła 76 (stan za 31.08.2009 r.)

Obszar nr 4: Nowe Miasto nie należy do obszarów problemowych, jeśli chodzi o szczególne nasilenie czy koncentrację zjawisk dysfunkcji i patologizacji życia społecznego, niemniej ze względu na liczebność populacji jest jednym z obszarów zainteresowania służb społecznych.

Realnym problemem rzutującym na walory i potencjał gospodarczy i społeczny obszaru jest jego stopniowe **starzenie się**. Istnieje bezpośredni związek między starzeniem się populacji zamieszkującej obszar rewitalizowany oraz jego potencjałem rozwojowym. Struktura społeczna strefy rzutuje na strukturę firm w niej obecnych oraz możliwości ich rozwoju.

Lokalizacja obszaru pomaga w zachowaniu jego mocnej funkcji gospodarczej oraz roli w całym mieście, natomiast wewnątrz osiedla Nowotki wykazuje – jako licznie zamieszkaną teren – sporo przypadków i dysfunkcji związanych z alkoholem i problemami rodzin niepełnych oraz wielodzietnych.

W obszarze nr 4 zamieszkuje 8.240 osób (**24,4 %** ogółu czeladzian), w 2004 r. – 8.576.

Zgodnie z diagnozą zjawisk i problemów społecznych w pomocy społecznej, w obszarze tym kumulują się miejsca zamieszkania osób, które w 2009 roku zwracały się do MOPS o pomoc ze względu na skutki **pozostawania bez pracy**, problemy wynikające z **niepełnosprawności** oraz długotrwałej choroby, a także szeroko rozumiane **problemy życiowe rodzin** (rodzin niepełnych, rodzin wielodzietnych, potrzeby ochrony macierzyństwa, bezradność opiekuńczo – wychowawcza). W granicach obszaru Nowe Miasto odnotowano miejsca zamieszkania osób, które zwróciły się do MOPS w poszukiwaniu wsparcia z powodu **ubóstwa**.

Zasiłki pomocy społecznej przyznano 203 osobom z tego rejonu, dotyczyły one w sposób bezpośredni i pośredni blisko 2,5% ogółu zbiorowości mieszkańców Nowego Miasta.

Na obszarze nr 4 liczba osób długotrwale bezrobotnych wyniosła 275 . W porównaniu z innymi obszarami, jest to najwyższy wskaźnik.

Z obszaru nr 4 pochodzi 26 osób wykonujących prace społecznie użyteczne (31 w 2008 r.), a 19 osób brało udział w projekcie systemowym „Bez ograniczeń” (w 2008 r. – 10).

W ostatnich latach coraz większym problemem staje się kwestia przestępczości. Obszar nr 4 o dużym potencjale demograficznym, charakteryzuje się też **najwyższym wskaźnikiem**

odnotowanych incydentów i przestępstw. Liczba przestępstw, które miały miejsce na obszarze Nowego Miasta wyniosła 120 (stan za 31.08.2009 r.).

Określenie przyczyn stanu kryzysowego w obszarach nr 2, 3 i 4 – sfera społeczna

Przyczyn stanu kryzysowego należy upatrywać przede wszystkim w zjawiskach i procesach związanych z utratą pracy i bazy ekonomicznej mieszkańców obszaru:

- część osób długotrwale bezrobotnych traci kontakt z rynkiem pracy, przez co wymaga większej pomocy niż np. młodzież, która jest bardziej mobilna i łatwiej dostosowuje się do aktualnych potrzeb i sytuacji na rynku pracy (udział młodzieży wśród bezrobotnych spada);
- wzrost zachowań „uzależniających” od pomocy społecznej, postaw roszczeniowych, głównie w części obszaru nr 3,
- niska aktywność i mobilność części osób pozostających bez pracy,
- brak atrakcyjnych ofert spędzania czasu wolnego dla młodzieży z rodzin zagrożonych wykluczeniem. Problem ten dotyczy także osób w wieku średnim i starszych, które są jeszcze aktywne życiowo (a np. na zasiłkach, rentach lub pobierają inne świadczenia), jednak nie angażują się w życie społeczności. Właśnie z myślą o takich grupach należy stworzyć możliwość zaangażowania się w mikro-inicjatywy;
- niewielki udział przestrzeni publicznych dostępnych dla dzieci, młodzieży oraz osób starszych o funkcji stricte rekreacyjnej, sportowej itp.
- brak w świadomości społecznej potrzeby szybkiego rozwiązania problemów obszaru nr 2 (część przemysłowa). W związku z tym zauważalny jest brak rzetelnej debaty społecznej na temat przeznaczenia i przyszłości tego obszaru w mieście. Tymczasem jest on jednym z najważniejszych czynników decydujących o sukcesie rewitalizacji tego typu terenów.

Określenie kierunków usuwania objawów i przyczyn kryzysu w obszarach nr 2, 3 i 4 - sfera społeczna

- rozwój inicjatyw służących dostosowaniu do potrzeb i sytuacji na rynku pracy; organizacja Klubu Pracy, spółdzielni pracowniczej itp.; pomoc osobom bezrobotnym, które zadeklarują chęć czynnego udziału w programie aktywizacji – szkolenia, staże, warsztaty, pomoc psychologa oraz doradcy zawodowego;
- rozszerzenie zakresu zajęć środowiskowych, zwłaszcza dla dzieci z obszaru nr 2 i 3;

Program Rewitalizacji Obszarów Miejskich Czeladzi na lata 2009 – 2015

- organizacja przestrzeni pod kątem spędzania wolnego czasu, w tym m.in. stworzenie Miejskiego Domu Kultury oraz centrum edukacyjnego dla dzieci i młodzieży;
- rozbudowa oferty społecznej i kulturalnej dla mieszkańców;
- zapewnienie rodzinom wielodzietnym pomocy w zakresie szkolnym oraz – w miarę możliwości – pomoc psychologów i pomoc materialna;
- remonty domów i uporządkowanie posesji, co pozwoli zaangażować mieszkańców w realizację celów dotyczących ich własnego środowiska życia;
- wyłonienie liderów społecznych w obszarach. Organizowanie konkursów pomiędzy obszarami i osiedlami na najlepsze mikro-inicjatywy;
- waloryzacja terenów zielonych, rekreacyjnych oraz sportowych, w tym m.in. Parku Prochownia, Parku Mickiewicza oraz kompleksu sportowego przy ul. Mickiewicza.

Cele strategiczne rewitalizacji obszarów nr 2, 3 i 4 oraz terenów przemysłowych – obszar nr 2

- waloryzacja, odnowa i nadanie nowych funkcji obiektom poprzemysłowym;
- adaptacja i waloryzacja najcenniejszych obiektów Saturna na cele społeczne, w tym przede wszystkim nadszybia szybu I i Elektrowni;
- wzrost atrakcyjności kolonii SATURN;
- poprawa struktury przestrzennej i zmiany jakościowe w zagospodarowaniu;
- poprawa warunków mieszkaniowych w starych zasobach;
- wymiana infrastruktury głównej w obszarze nr 3 – poprawa stanu środowiska;
- ograniczanie niskiej emisji w budownictwie wielorodzinnym –poprawa stanu środowiska;
- wzrost aktywności i inicjatyw mieszkańców w oparciu o infrastrukturę społeczną oraz pracowników społecznych i wolontariuszy;
- podjęcie działań zwiększających mobilność i dostosowawczych do sytuacji na rynku pracy; objęcie szczególną troską młodzieży z rodzin dysfunkcyjnych;
- spadek liczby przestępstw i kolizji z prawem;
- przeprowadzenie debaty publicznej dotyczącej funkcji obszaru nr 2 – określenie modelu przekształceń oraz przyszłej funkcji użytkowej;

- uzbrojenie terenu pokopalnianego na potrzeby jego rozwoju;
- przystąpienie do pozyskiwania partnerów gospodarczo-społecznych i szukania źródeł finansowania projektów dotyczących adaptacji budynków do nowych funkcji;
- wprowadzenie nowych firm przez podmiot zarządzający całym kompleksem;
- nawiązanie współpracy z szkołami wyższymi i instytucjami regionalnymi, które mogą odegrać pomocniczą rolę w wykorzystaniu potencjału terenów w obszarze nr 2.

Cele szczegółowe rewitalizacji obszarów nr 2, 3 i 4 oraz terenów przemysłowych – obszar nr 2

- pełna adaptacja infrastruktury do współczesnych standardów;
- rozbudowa inicjatyw służących „wykorzystaniu” potencjału społecznikowskiego ludzi starszych oraz zagospodarowaniu czasu wolnego dzieciom i młodzieży, zwłaszcza z rodzin niepełnych i zagrożonych;
- poprawa stanu środowiska przez ograniczenie niskiej emisji, zwłaszcza w obszarze nr 3 i 4;
- reorganizacja przestrzeni publicznych pod kątem:
 - uruchomienia telecentrum w dzielnicy Stare Piaski
 - organizacji imprez kulturalnych, sportowych, rekreacyjnych;
 - wprowadzenia funkcji edukacyjnej z myślą o młodzieży i integracji społecznej;
 - potrzeb osób starszych oraz niepełnosprawnych ruchowo (stopniowo);
 - zapewnienia możliwości spędzania wolnego czasu, głównie przez dzieci i młodzież;
- właściwe oznaczenie i podjęcie działań służących włączeniu zabytkowych osiedli w szlak turystyki przemysłowej województwa śląskiego;
- wprowadzenie nowych lub zatartych funkcji kreujących wagę i rangę obszarów: obiektów i lokali decydujących o kulturalnym i gospodarczym charakterze, dodających prestiżu;
- renowacja i modernizacja starych zasobów mieszkaniowych;
- termorenowacja i uciepłownienie osiedla Nowotki – poprawa warunków mieszkaniowych oraz stanu środowiska w mieście;
- pełna rekultywacja terenów pokopalnianych oraz wnętrza kopalni – obszar nr 2;

- zagospodarowanie na cele gospodarcze terenów niezabudowanych: budowa infrastruktury głównej (dróg, wodociągu, kanalizacji, sieci energetycznej, teletechnicznej itp.) na potrzeby realizacji strefy aktywności gospodarczej; budowa sieci wewnętrznej – obszar nr 2;
- przebudowa i adaptacja zabytkowych obiektów na cele społeczne: kulturalno-oświatowe, edukacyjne.

Szanse i zagrożenia realizacji celów rewitalizacji w obszarach nr 2, 3 i 4

Zagrożenia realizacji celów i kierunków rewitalizacji – obszar nr 2, 3 i 4:

- duża konkurencja między samorządami w ubieganiu się o wsparcie z EFRR;
- zagrożenie brakiem środków własnych na zapewnienie wymaganego wkładu własnego – skala potrzeb jest niewspółmierna do możliwości czasowego generowania takich kwot, jakie byłyby wymagane wobec skali interwencji;
- Brak wsparcia dla projektów dotyczących rewaloryzacji zabudowy mieszkaniowej i pogłębienie się złego stanu zabudowy –właściciele wobec ogromnej skali kosztów – nie są w stanie podjąć się realizacji całościowej rewaloryzacji starej substancji mieszkaniowej;
- ryzyko częściowego zaniechania procesów odnowy obszarów podlegających rewitalizacji;
- rosnąca apatia mieszkańców oraz inercja w obszarach nr 2 i 3, co może prowadzić do utrwalenia ich wyłączenia z życia społecznego i w rezultacie – także gospodarczego;
- utrwalenie się negatywnego obrazu obszaru nr 3 wśród mieszkańców, co może sprzyjać utrzymaniu się raczej niekorzystnego wizerunku i potocznej opinii o tym obszarze;
- spadek poziomu przedsiębiorczości wśród mieszkańców obszarów nr 2 i 3, co może skutkować utrwaleniem wyłączenia ekonomicznego najstarszej części obszaru nr 3 oraz częściowo także marginalizacji gospodarczej obszaru nr 2;
- nie włączenie się mieszkańców i instytucji w proces odnowy obszaru – realizacja zamierzeń urbanistycznych, gospodarczych i środowiskowych, brak realizacji społecznych elementów składowych procesu rewitalizacji;
- utrzymanie i nasilanie się niekorzystnych procesów ludnościowych (migracja, ujemne saldo migracji, ujemny przyrost naturalny).

- wysokie koszty przygotowania projektów rewaloryzacji i regeneracji terenów pokopalnianych, które mogą prowadzić do wyodrębniania mniejszych, a co za tym idzie – mniej spektakularnych (oczekiwanych społecznie) etapów realizacyjnych;
- ryzyko braku partnera/-ów użytkujących kompleks SATURN. Adaptacja na potrzeby użytkowe (zarówno gospodarcze, jak i społeczne) wymaga, aby obiekty rewaloryzowane (budynki zabytkowe) miały określoną nie tylko funkcję, ale i aby w fazie projektowania szczegółowego wskazany był już ich użytkownik/ użytkownicy. W przypadku nie pozyskania przez miasto instytucji (np. szkoły, placówki lub duże firmy) zainteresowanej lokalizacją w tego typu obiektach ich rewaloryzacja traci swój sens ekonomiczny;
- brak promocji obszarów pokopalnianych – ryzyko utrwalenia obecnego stanu rzeczy;
- brak odpowiedniej promocji turystycznej jako unikatowego kompleksu zabudowy przemysłowej regionu górnośląskiego;
- rzutujące na odbiór i perspektywy ożywienia obszaru zdewastowane obiekty i dziko porośnięte tereny otwarte (obszar nr 2);
- spore koszty dostosowania do współczesnych wymogów i standardów, zgodnie z wytycznymi konserwatora zabytków.

Szanse realizacji celów i kierunków rewitalizacji – obszary nr 2, 3 i 4:

- możliwość znacznego sfinansowania projektów rewitalizacji oraz infrastrukturalnych ze źródeł zewnętrznych – możliwość wykorzystania funduszy strukturalnych Unii Europejskiej oraz innych środków (m.in. WFOŚiGW) w finansowaniu poszczególnych projektów infrastrukturalnych oraz rekultywacji;
- kontynuacja dialogu społecznego wokół koncepcji zmiany wizerunku obszaru nr 2 i 3 oraz promowaniu Nowego Miasta jako terenów szczególnie atrakcyjnych do prowadzenia działalności gospodarczej (w tym przemysłowej), przyciągania inwestorów i instytucji mogących zlokalizować się w zdegradowanych obiektach;
- promocja inwestycyjna terenów w obszarach nr 2, 3 i 4 (w obszarach tych znajdują się tereny przeznaczone pod działalność gospodarczą, w tym przemysłową) oraz podjęcie działań nakierowanych na pobudzenie (w tym promocja) mikroprzedsiębiorczości jako szansa dla rozwoju społecznego i ekonomicznego obszaru nr 2;
- wzbogacenie terenów w obszarze nr 2 i 3 o infrastrukturę społeczną, kulturalną i edukacyjną (np. centrum edukacyjne, domy kultury) jako istotny element kreowania więzi i postaw społecznych;

Program Rewitalizacji Obszarów Miejskich Czeladzi na lata 2009 – 2015

- stopniowa waloryzacja zabytkowych obiektów, w tym mieszkalnych ze znaczącym współudziałem (finansowym) wspólnot mieszkaniowych, prywatnych właścicieli;
- oznaczenie szlaku turystycznego i ich promocja – kreowanie głównie nowego wizerunku i odbioru społecznego wśród mieszkańców, wzrost świadomości wartości historycznej i kulturowej obszarów nr 2 i 3. Te działania mogą sprzyjać kreowaniu nowego, opartego o dziedzictwo przemysłowe, wizerunku całego miasta;
- wykorzystanie instytucji działających w mieście do przeprowadzenia projektów aktywizacji zawodowej i społecznej wśród mieszkańców obszarów, zwłaszcza obszaru nr 3.
- włączenie terenu po KWK SATURN do szlaku turystyki przemysłowej województwa śląskiego – cele promocyjne, wzajemna współpraca z Urzędem Marszałkowskim nad projektem promocji obszarów.

3.3. Podział na projekty i zadania inwestycyjne

Tabela 31. Projekty i zadania inwestycyjne – obszar Stare Miasto

Obszar rewitalizacji nr 1 – Stare Miasto
Kanalizacja i modernizacja wodociągów wraz z infrastrukturą towarzyszącą: skablowanie sieci nN i rozbudowa sieci gazowej renowacja nawierzchni.
Etap 2 obejmujący ulice ks. Pieńkowskiego i Związku Orła Białego
Przebudowa ulicy Kombatantów oraz skrzyżowania z ulicą Szpitalną
Przebudowa terenów handlowych w centrum miasta w miejscu targowiska przy ul. Grodzieckiej (nazwa robocza przebudowa targowiska przy ul. Grodzieckiej)
Bezpieczna komunikacja piesza – tunel pod DK-94
Centrum Kulturalno-Społeczne Rynek 22
Przebudowa budynków Rynek 26-28
Przebudowa budynku ul. Rynkowa 8
Przebudowa budynku ul. Katowicka 4 na cele społeczno-edukacyjne i mieszkaniowe
Wyburzenie i budowa budynku Bytomska 20
Waloryzacja przestrzeni staromiejskiej – aleja spacerowo-rekreacyjna na tzw. Zapłociu
Monitoring wizyjny Starówki (i innych części miasta)
Przebudowa i budowa uzbrojenia technicznego ulicy Katowickiej i Żabiej
Utworzenie na Starym Mieście Systemu Informacji Miejskiej o terenie i jego walorach kulturowych <ul style="list-style-type: none"> a) System Oznakowania Obszarów Atrakcyjnych Kulturowo b) Publiczne Punkty Dostępu do Internetu, w tym telecentrum Katowicka 4, hot-spotu na płycie Rynku oraz 3 infokioski na Rynku, ul. Szpitalnej i 1Maja
Lokalizacja miejskich funkcji centrotwórczych w obszarze Starego Miasta Przeniesienie na Rynek obchodów Dni Czeladzi oraz części imprez o zasięgu ogólnomiejskim. Wprowadzenie do kalendarza imprez wydarzeń związanych z lokowaniem miasta, jego historią oraz kulturą, folklorem i specyfiką. Odnowa tradycji jarmarków czeladzkich.
Oznaczenie ścieżek rowerowych, biegnących przez obszar Starówki jako obszar centralny
Budowa nowych / stymulowanie powstania nowych budynków mieszkalnych
Realizacja projektu „Bez ograniczeń” – w mieście i obszarze nr 1.
Realizacja programu prac społecznie użytecznych

Tabela 32. Projekty i zadania inwestycyjne - obszar Saturn

Obszar rewitalizacji nr 2 – SATURN
Adaptacja cechowni na potrzeby kultury, sztuki i biznesu
Adaptacja i przebudowa budynku Galerii Sztuki Współczesnej ELEKTROWNIA w Czeladzi
Zabezpieczenie i modernizacja budynków nadszybia i maszynowni szybu I i II
Adaptacja warsztatu elektrycznego na potrzeby administracyjne i kulturalne
Adaptacja budynku warsztatu mechanicznego na cele kulturalne i turystyczne (rzemiosło, wystawy, mobil-klub itp.)
Budowa uzbrojenia technicznego terenów pokopalnianych na potrzeby ich rozwoju: wodociągu, kanalizacji, ulicy Scheiblera
Budowa kanalizacji sanitarnej i odwodnienia w ulicy Dehnelów i Miłej
Multicentrum – adaptacja dawnego Domu Ludowego przy ul. 21 Listopada na centrum edukacyjne dla dzieci i młodzieży
Usuwanie acekolu i azbestu z budynków Spółdzielni SATURN: Legionów 2a, Legionów 6a, Legionów 10a, Legionów 14a, Legionów 18a, Legionów 22a, Legionów 26a, Legionów 30a, Legionów 34a
Usuwanie acekolu z budynku Czeladzkiej Spółdzielni Mieszkaniowej 21 Listopada 18
Organizacja warsztatów praktycznych oraz zajęć z doradcą zawodowym dla osób bezrobotnych. Kursy przekwalifikowujące i adaptacyjne. Organizacja Klubu Pracy. Kontynuacja programu „Bez ograniczeń”. Program organizacji prac społecznie użytecznych. Punkt Informacyjny dla Bezrobotnych.
Promocja walorów obszaru Saturn i włączenie go w szlak kulturowy – miejski (System Oznakowania Obszarów Atrakcyjnych Kulturowo) oraz regionalny (szlak zabytków przemysłu województwa śląskiego)

Tabela 33. Projekty i zadania inwestycyjne – obszar Stare Piaski

Obszar rewitalizacji nr 3 – STARE PIASKI
Przebudowa infrastruktury technicznej, w tym kanalizacji, wodociągu w ulicach 3 Kwietnia, Kościuszki i Mickiewicza
Modernizacja budynków przy ul. Kościuszki – 3 Kwietnia. Etap I – Pilotażowa renowacja budynku: ul. Kościuszki 18 i 14
Przebudowa układu drogowego Starych Piasków – połączenie skrzyżowania ul. Sikorskiego i Kościuszki z ulicą Trznadla i Nowopogońską
Przebudowa skweru przy ul. Francuskiej / Nowopogońskiej na pasaż do kościoła wraz z reprezentacyjnym placem miejskim z fontanną i wieżą
Waloryzacja terenów zielonych oraz rekreacyjno-sportowych – ulica Mickiewicza (park i stadion MOSiR)
Modernizacja zasobów mieszkaniowych – usuwanie azbestu - eternitu: - Nowopogońska 222, 224. - Zwycięstwa 1, 3. , - Krzywa 1, 2, 3, 4, 5. - Warszawska 1, 3, 4, 5, 7.
Modernizacja zasobów mieszkaniowych – usuwanie azbestu - eternitu: - Nowopogońska 210, 212, 214, 216, 218, 220. - Warszawska 2, 6, 8, 10. - 3 Kwietnia 2, 4, 6.
Modernizacja zasobów mieszkaniowych – usuwanie azbestu - acekolu ul. Nowopogońska 208, 208a, 208b, 208c
Uruchomienie telecentrum jako rozwój funkcji Centrum Edukacyjno – Społecznego PIASKI uruchomienie hot-spotu na skwerze dzielnicowym przy ul. Francuskiej – Nowopogońskiej
Oznakowanie dzielnicy jako atrakcji kulturowej (dzielnica francuska)
Zapewnienie możliwości rekreacji oraz aktywnej turystyki – realizacja szlaków rowerowych łączących dzielnicę z Sosnowcem, centrum miasta i Siemianowicami Śląskimi
Organizacja warsztatów praktycznych oraz zajęć z doradcą zawodowym dla osób bezrobotnych. Kursy przekwalifikowujące i adaptacyjne. Organizacja Klubu Pracy Punkt Informacyjny dla Bezrobotnych Program prac społecznie użytecznych – pilotaż.
Organizacja imprez sportowych i kulturalnych w Parku Prochownia, docelowo także na nowym placu miejskim

Tabela 34. Projekty i zadania inwestycyjne - obszar Nowe Miasto

Obszar rewitalizacji nr 4 – NOWE MIASTO
Termorenowacja zasobów mieszkaniowych na osiedlu Nowotki oraz w jego rejonie: - ul. Spółdzielcza – Czysta, ul. Szpitalna – Szkolna, rejon ul. 17 Lipca
Usuwanie elementów acekolowych z wielorodzinnych budynków mieszkaniowych - Szpitalna 13, 15, 17, 21, 23, 25, 27, 29, 31, 33, 35.
Usuwanie elementów eternitowych z wielorodzinnych budynków - ul. Szpitalna 55-57
Kontynuacja współpracy kulturalnej ze Spółdzielczym Domem Kultury ODEON: spektakle, konferencje itp.
Organizacja imprez sportowych i rekreacyjnych z wykorzystaniem kompleksu boisk sportowych przy Zespole Szkół przy ul. Szkolnej.
Festyny Zdrowia – badania profilaktyczne dla mieszkańców
Promocja zdrowego trybu życia – organizacja imprez sportowych np. tzw. Siły Rowerowej w mieście
Organizacja warsztatów praktycznych oraz zajęć z doradcą zawodowym dla osób bezrobotnych. Kursy przekwalifikowujące i adaptacyjne. Organizacja Klubu Pracy. Punkt Informacyjny dla Bezrobotnych. Prace społecznie użyteczne. Projekt „Bez ograniczeń”.

Tabela 35. Projekty i zadania inwestycyjne o charakterze ogólnomiejskim

Projekty i zadania dla 4 obszarów rewitalizacji
Stworzenie bazy ofert wolnych terenów i obiektów pod działalność gospodarczą i inwestycje
Opracowanie systemu zachęt dla inwestorów
Promocja gospodarcza miasta
Lokalizacja miejskich funkcji centrotwórczych w obszarze Starego Miasta Przeniesienie na Rynek obchodów części imprez o zasięgu ogólnomiejskim. Wprowadzenie do kalendarza imprez wydarzeń związanych z lokowaniem miasta, historią kulturą i folklorem. Odnowa tradycji jarmarków czeladzkich.
Wdrożenie elektronicznego systemu informacji o mieście (e- kioski)
Opracowanie projektu tras kulturowych (SOOAK) oraz rowerowych, łączących atrakcyjne miejsca w mieście
Zwiększenie więzi społecznych oraz stopnia identyfikacji z miastem poprzez organizację imprez kulturalnych, sportowych, rekreacji masowej i poprzez te imprezy uaktywnienie promocji miasta.
Organizacja warsztatów praktycznych oraz zajęć z doradcą zawodowym dla osób bezrobotnych.

Program Rewitalizacji Obszarów Miejskich Czeladzi na lata 2009 – 2015

Kursy przekwalifikowujące i adaptacyjne. Organizacja Klubu Pracy. I Punktu Informacyjnego dla Bezrobotnych Projekt „Bez ograniczeń”. Projekt prac społecznie użytecznych.
Profilaktyka zdrowia: <ul style="list-style-type: none">• Organizacja Festynów Zdrowia,• Promocja zdrowego stylu życia. Organizacja miejskich imprez i rajdów z aktywnym udziałem władz miejskich (np. Rowerowa Masa Krytyczna, turnieje itp.),• Zakup specjalistycznego sprzętu dla Szpitala.
Wprowadzenie funkcji społeczno-kulturalnych w obszarze SATURN : <ul style="list-style-type: none">• organizacja warsztatów rewitalizacyjnych• .kontynuacja działalności i rozwój Galerii Sztuki Współczesnej ELEKTROWNIA• Rozwój działalności Muzeum SATURN.

3.4. Kryteria wyboru pilotażu i kolejność realizacji

Z przeprowadzonej analizy uwarunkowań zewnętrznych i wewnętrznych (w tym potencjału własnego) oraz szans i zagrożeń rozwoju zdegradowanych obszarów miejskich Czeladzi, a także założeń planowania strategicznego Miasta Czeladź, wynikają priorytetowe działania władz samorządowych, które mają być podjęte, w obszarach rewitalizacji, dla których sporządzony jest ten program.

Niniejszy *Program Rewitalizacji* obejmuje swoim obszarem najważniejsze z punktu widzenia interesu lokalnej społeczności tereny. Pilotażowe projekty rewitalizacyjne ujęte w niniejszym dokumencie zostały zidentyfikowane na podstawie analizy kluczowych płaszczyzn rozwojowych obszaru miasta oraz potrzeby interwencji władz samorządowych oraz innych podmiotów społeczno - gospodarczych, w specyficzne obszary społeczne, gospodarcze i przestrzenne na obszarach rewitalizacji Czeladzi.

Pilotażowe projekty zostały zidentyfikowane i opisane według dostępnej dokumentacji oraz wiedzy podmiotów, które będą odpowiedzialne za ich przyszłe wdrażanie, a także według stanu zaawansowania ich przygotowania. Wzięto również pod uwagę możliwości budżetowe i organizacyjne władz miasta, a także podmiotów zaangażowanych w ich realizację.

Zawarty w niniejszym opracowaniu zbiór pilotażowych projektów wskazuje na potrzebę najpilniejszej interwencji w określonych płaszczyznach życia społeczno-gospodarczego i przestrzennego Miasta. Stanowić może podstawę do ubiegania się o środki z funduszy zewnętrznych, w tym strukturalnych UE. Wskazane poniżej kryteria są zbiorem najistotniejszych aspektów, na podstawie których określono pilotaż i kolejność realizacji zadań wskazanych w *Programie Rewitalizacji Obszarów Miejskich Czeladzi*.

Przy wyborze projektów oraz ustaleniu kolejności realizacji zadań wzięto pod uwagę następujące kryteria:

- Zgodność zapisów dokumentów programowych rozwoju miasta, powiatu oraz regionu,
- Intensywność wpływu na kompleksowość działań rewitalizacyjnych oraz osiągnięcie zakładanych celów – spójności społeczno-gospodarczej,
- Intensywność wpływu realizacji projektu na odnowę obszarów zdegradowanych oraz podniesienie walorów i atrakcyjności terenów zdegradowanych w mieście,
- Powiązanie z innymi projektami dotyczącymi rozwoju przestrzennego, gospodarczego i społecznego;

Program Rewitalizacji Obszarów Miejskich Czeladzi na lata 2009 – 2015

- Poziom zaawansowania w przygotowaniu organizacyjnym oraz dokumentacji projektów w ramach rewitalizacji,
- Akceptacja społeczna i poziom zaspokojenia potrzeb mieszkańców,
- Określone zasoby finansowe Miasta Czeladź,
- Możliwość uzyskania współfinansowania ze źródeł zewnętrznych.

3.5. Oczekiwane wskaźniki osiągnięć

Priorytetowym celem *Programu Rewitalizacji Obszarów Miejskich Czeladzi* jest odnowa zdegradowanych obszarów oraz wzrost społeczno - gospodarczy. Koncepcja ta ma charakter długoterminowy. W wyniku jej realizacji powstaną efekty, których miernikiem są oczekiwane wskaźniki. Dzięki wskaźnikom, możliwe będzie uzasadnienie wiarygodności i realności zdań planowanych w ramach *PROM*.

Poniżej zestawiono wskaźniki realizacji *Programu Rewitalizacji Obszarów Miejskich na lata 2009 – 2015*. Na tak długi okres planowania trudno określić szczegółowe miary wskaźników, dlatego podane wskaźniki mają charakter szacunkowy i mogą ulec zmianie na dalszym etapie realizacji programu i projektów rewitalizacji.

Tabela 36. Oczekiwane wskaźniki osiągnięć programu rewitalizacji

Długość zmodernizowanej sieci kanalizacji sanitarnej 814 m
Długość zmodernizowanej sieci kanalizacji deszczowej 732 m
Długość zmodernizowanej sieci wodociągowej 507 m
Skablowana sieć nN 965 m
Rozbudowana sieć teletechniczna 472 m
Wybudowanych 67 punktów świetlnych
Około 5.683 m ² przebudowanej infrastruktury drogowej, w tym 2 przebudowane skrzyżowania
wybudowane pawilony handlowe
Wybudowany tunel (bezkolizyjne przejście dla pieszych) pod DK94
2 wybudowane budynki o funkcjach społeczno kulturalnych, turystycznych, edukacyjnych

Program Rewitalizacji Obszarów Miejskich Czeladzi na lata 2009 – 2015

i mieszkaniowych
5 przebudowanych budynków na cele gospodarcze, turystyczne, mieszkaniowe i edukacyjno – mieszkaniowe
Wybudowana aleja wraz z ławkami, placzkami, oświetleniem itp. - aleja na Zapłociu
1 wdrożony projekt monitoringu wizyjnego
8-przebudowanych obiektów poprzemysłowych na cele m.in. kultury, turystyki, sztuki i biznesu
Usunięty azbest z obiektów ujętych w PROM: w tym 1006,74 – 1078,14 Mg usuniętego azbestu (acekolu) oraz 5.720 m ² usuniętego azbestu (eternitu) oraz 9.042 – 32.285 usuniętych okładzin acekolowych z budynków mieszkaniowych wielorodzinnych
2 zmodernizowane budynki mieszkalne w obszarze dzielnicy Stare Piaski
Przebudowana przestrzeń publiczna – centrum dzielnicowe w dzielnicy Piaski
Elektroniczny system ofert inwestycyjnych - baza ofert terenów i obiektów
Kampania promocji inwestycyjnej miasta
2 systemy oznakowania kulturowego
Wdrożony system Publicznych Punktów Dostępu do Internetu (PIAP-ów), w tym 2 uruchomione telecentra
Liczba zorganizowanych imprez i wydarzeń kulturalnych – 298 szt.
1 projekt ścieżek rowerowych, obejmujący m.in. obszary rewitalizowane i cenne kulturowo
Ilość osób objętych programami i warsztatami społecznymi: 114 – 135
Liczba zorganizowanych badań profilaktycznych: około 30.000
Liczba osób uczestniczących w imprezach związanych z profilaktyką zdrowia: ok. 5000

IV. Planowane działania w latach 2009 – 2015 na obszarach rewitalizowanych

Urząd Miasta w Czeladzi rozpoczął pracę nad *Programem Rewitalizacji Obszarów Miejskich Czeladzi* w roku 2003. Zaczątkiem prac nad *PROM* były konsultacje społeczne projektów rewitalizacji strefy staromiejskiej (od 2003 roku) oraz osiedli mieszkaniowych 21 Listopada oraz 3 Kwietnia (2004).

W roku 2008 anonsowano przystąpienie do aktualizacji Programu, biorąc pod uwagę nowe uwarunkowania okresu programowania 2007-2013.

Anonse w tej mierze pojawiły się w gazecie samorządowej kilkakrotnie, wzywając spółdzielnie i wspólnoty mieszkaniowe do nadsyłania propozycji zadań inwestycyjnych. Podobne ogłoszenia umieszczono na stronie internetowej.

Program Rewitalizacji Obszarów Miejskich Czeladzi na lata 2009 – 2015

Podejmowane w latach wcześniejszych działania inwestycyjne mają ścisły związek z planem działań zawartym w *Programie Rewitalizacji*. Działania podejmowane wcześniej stanowiły punkt wyjściowy dla działań planowanych w ramach *Programu Rewitalizacji* na lata 2009 – 2015.

Program Rewitalizacji Obszarów Miejskich Czeladzi na lata 2009 – 2015

Tabela 37. Działania podjęte i zrealizowane w ramach Obszaru nr 1

L.p.	Działania podjęte i zrealizowane w ramach Obszaru nr 1 STARE MIASTO:	Okres realizacji	UWAGI
1.	Opracowanie „Studium rewaloryzacji strefy staromiejskiej”, inwentaryzacja urbanistyczna i opracowanie diagnozy; określenie kierunków przekształceń; uzyskanie akceptacji Wojewódzkiego Konserwatora Zabytków (WKZ). Opracowanie planu miejscowego	2003 – 2004 2005 2007	Obowiązkowe dla stref ścisłej ochrony konserwatorskiej oraz w celu opracowania założeń nowego planu miejscowego dla strefy. Plan miejscowy uchwalony w związku z zapisami ustawy o planowaniu przestrzennym, celem uporządkowania rozwoju przestrzennego obszaru.
2.	Opracowanie dokumentacji budowlano-wykonawczej dotyczącej przebudowy infrastruktury technicznej w rejonie czeladzkiej Starówki, w tym postępowanie OOŚ	2003 – 2005	Przygotowanie dokumentów potrzebnych do podjęcia działań odnowy Starówki w Czeladzi.
3.	Zagospodarowanie otoczenia Urzędu Miasta przy ul. Katowickiej 45	2000	Zagospodarowanie skarp i remont schodów głównych.
4.	Termomodernizacja obiektu biurowego przy ul. 1-go Maja 25	2003 – 2004	Zmiana estetyki budynku, w dużej mierze pozytywnie wpływająca na otoczenie. Instytucje oraz firmy zlokalizowane w tej części miasta zyskały estetyczne zaplecze prowadzenia własnej działalności.
5.	Termomodernizacja centrali Miejskiej Biblioteki Publicznej przy ul. 1 Maja 27 wraz z zagospodarowaniem otoczenia	2007-2009	Zmiana estetyki i zagospodarowania terenu wokół budynku. Nadanie mu reprezentacyjnego charakteru.
6.	Rewitalizacja czeladzkiej średniowiecznej Starówki – etap 1: infrastruktura (projekt przebudowy infrastruktury wodno-kanalizacyjnej, energetycznej i drogowej w ulicach: Bytomska, Rynek, Rynkowa, Kościelna, Katowicka, Kacza, Ciasna, Walna, Grodziecka, cz. Będzińska). Przebudowa płyty Rynku	2006-2007	Projekt współfinansowany ze środków Europejskiego Funduszu Rozwoju Regionalnego w ramach Zintegrowanego Programu Operacyjnego Rozwoju Regionalnego.
7.	Przebudowa układu drogowego ulic 1 Maja -Szpitalna – Podwalna w centrum Czeladzi	2009	Projekt współfinansowany ze środków Europejskiego Funduszu Rozwoju Regionalnego w ramach Regionalnego Programu Operacyjnego Województwa Śląskiego.
8.	Budowa Domu Seniora przy ul. Szpitalnej	1997 – 1999	Celem inwestycji było wzmocnienie potencjału w zakresie opieki społecznej w mieście.
9.	Przebudowa i rozbudowa budynku dawnego szpitala psychiatrycznego na potrzeby komunalnego budynku wielorodzinnego przy ul. Szpitalnej 5a	2005-2008	Celem inwestycji było stworzenie nowych 43 mieszkań w obszarze Starówki.
10.	Budowa budynku socjalnego Szpitalna 5c	2009	Celem projektu jest stworzenie obiektu dla rodziców samotnie wychowujących dzieci.
11.	Częściowa przebudowa obiektu Miejskiej Biblioteki Publicznej przy ul. 1 Maja 27	1997 i 2008-2009	Celem inwestycji było dostosowanie obiektu do potrzeb osób starszych oraz adaptacja pomieszczeń na salę wystaw.
12.	Komunikacja społeczna: Włączenie w proces rewitalizacji mieszkańców, zwłaszcza Starówki oraz osiedla 21 Listopada i tzw. Starych Piasków; przeprowadzane konsultacje społeczne i prezentacje założeń rewitalizacji.	2003 – 2004 2008 – 2009	Konsultacje społeczne stały się elementem budowania spójnej i wspólnej dla całego miasta wizji rewaloryzacji Starego Miasta.

Program Rewitalizacji Obszarów Miejskich Czeladzi na lata 2009 – 2015

L.p.	Działania podjęte i zrealizowane w ramach Obszaru nr 1 STARE MIASTO:	Okres realizacji	UWAGI
13.	Komunikacja z partnerami gospodarczymi procesu rewitalizacji: Włączenie w proces rewitalizacji Starego Miasta ENION S.A. O/ Będzin oraz Górnośląskiej Spółki Gazownictwa Sp. Z o.o. w Zabrze. Zawarto porozumienia z ENION S.A. O/ Będzin odnośnie przygotowania fazy technicznej projektu.	2003 – 2004	Spółki są partnerami w procesie rewitalizacji, a ich inwestycje będą prowadzone równolegle z inwestycjami komunalnymi.
14.	Promocja Starego Miasta jako obszaru kulturowo cennego dla całego regionu; promocja idei rewitalizacji Starego miasta wśród mieszkańców oraz przy użyciu środków masowego przekazu	od 1999	Jest to jeden z istotnych elementów warunkujących powodzenie procesu rewitalizacji, który warunkuje też zmianę wizerunku całego miasta w Aglomeracji.

Tabela 38. Działania podjęte i zrealizowane w ramach Obszaru nr 2

L.p.	Działania podjęte i zrealizowane w ramach Obszaru nr 2 SATURN:	Okres realizacji	UWAGI
1.	Rozpoczęcie przebudowy sieci kanalizacyjnej i wodociągowej – budowa wodociągu i kanalizacji oraz wymiana nawierzchni ulicy 21 Listopada	2004-2005	Projekt współfinansowany ze środków Europejskiego Funduszu Rozwoju Regionalnego w ramach Zintegrowanego Programu Operacyjnego Rozwoju Regionalnego.
2.	Rekultywacja terenu i powiększenie terenów zieleni urządzonej (w Parku Alfred) w otoczeniu kolonii Saturn oraz osiedla Musiała.	od 2000	Sukcesywnie dokonywane są nowe nasadzenia. W roku 2010 planuje się wykonanie tras rowerowych, m.in. na terenach Parku Alfred.
3.	Termomodernizacja wielorodzinnych budynków mieszkalnych przy ul. Legionów i Miłej	2007-2008	Działania prowadzone przez Spółdzielnię Mieszkaniową Saturn.
4.	Termomodernizacja budynku biurowego przy ul. Dehnelów 38-40	2007	Działania prowadzone przez Spółdzielnię Mieszkaniową Saturn.
5.	Remont Pałacu Pod Filarami wraz z otoczeniem (Dehnelów 10)	1999-2007	Pałacyk wzniesiony wraz z kopalnią SATURN, jedna z atrakcji turystycznych miasta, z zachowanymi wnętrzami epoki. W Pałacu mieści się Pałac Ślubów, siedziba muzeum miejskiego wraz z galeria artystyczną. Miejsce koncertów muzycznych, wieczorów literackich itp.
6.	Uporządkowanie terenu Parku Grabek, nowy plac zabaw, oświetlenie. Poprawa w zakresie bieżącego utrzymania parku. Uporządkowanie amfiteatru.	2005-2008	Wyposażenie terenu w infrastrukturę rekreacyjną; zapewnienie dzieciom miejsca zabaw i rozwoju ruchowego. Poprawa jakości zagospodarowania terenów zielonych, służących całej społeczności miasta jako miejsce odpoczynku i relaksu, a także miejsce spotkań i imprez ogólnomiejskich.
7.	Remont pałacu – siedziby Dyrekcji kopalni na cele spa & wellness (Dehnelów 2)	2009-2010	Działania prywatnego przedsiębiorcy.

Program Rewitalizacji Obszarów Miejskich Czeladzi na lata 2009 – 2015

8.	Inwentaryzacja budowlana obiektów KWK SATURN	2003 – 2004	Wstępna ocena stanu technicznego oraz inwentaryzacja obiektów KWK SATURN po ich przejęciu za zobowiązania od Spółki Restrukturyzacji Kopalń S.A.
9.	Rekultywacja terenów pogórnicznych w rejonie ul. Węglowej oraz innych.	2002 – 2004	Projekt finansowany przez Spółkę Restrukturyzacji Kopalń.
10.	Opracowanie: „ <i>Studium urbanistyczno-architektonicznego adaptacji budynku sali zbornej i lampowni na terenie KWK „Saturn” w Czeladzi na potrzeby filii uniwersytetu</i> ”. „ <i>Koncepcja funkcjonalno-przestrzenna przekształcenia terenów i obiektów byłej kopalni węgla kamiennego „Saturn” w Czeladzi</i> ”. <i>Opracowania planistyczne i koncepcyjne rozwoju terenów kopalnianych. 1 etap dokumentacji technicznej – przebudowa budynku Elektrowni</i>	1998-2000 2007 - 2009	Zrealizowano w ramach projektu UNDP -HABITAT „Zarządzanie zrównoważonym rozwojem Aglomeracji Katowickiej”.
11.	Uporządkowanie terenu kopalnianego i objęcie go monitoringiem	od 2005	Finansowane ze środków miasta, przy współpracy z Ochotniczym Hufcem Pracy.
12.	Promocja terenów kopalnianych. Uruchomienie przez Stowarzyszenie Inicjatyw Kulturalnych w Czeladzi Galerii Sztuki Współczesnej ELEKTROWNIA w budynku dawnej maszynowni (elektrowni). Promocja Saturna przez sztukę i kulturę.	od 2005	Po przejęciu od Spółki Restrukturyzacji Kopalń tytułu prawnego do nieruchomości.
13.	Popularyzacja tematyki rewitalizacji kopalni i kultywowanie tradycji górniczych. Organizacja warsztatów dotyczących kopalni i terenów tzw. Zarzecza, a także konferencji Remining i Revita Silesia.	2005-2009	Organizatorem wydarzeń były miasto, Stowarzyszenie Inicjatyw Kulturalnych oraz Urząd Marszałkowski Województwa Śląskiego.
14.	Objęcie przez służby Miejskiego Ośrodka Pomocy Społecznej monitoringiem obszaru.	w toku	Obszar 2 jest zagrożony patologią, a także występuje tutaj szczególnie wysoki odsetek bezrobotnych, osób zagrożonych wykluczeniem ekonomicznym i społecznym niedostosowaniem.
15.	Organizacja w Parku Grabek, Parku Kościuszki oraz w obiektach MOSiR-u (stadion i hala sportowa) imprez kulturalnych, sportowych i hobbystycznych o zasięgu miejskim, subregionalnym, wojewódzkim i ogólnokrajowym.	od 1991	Zaplecze obszaru nr 2. Stanowi ono najważniejszy element infrastruktury społecznej (rekreacyjnej, sportowej i w zakresie imprez masowych) w mieście.
16.	Rozszerzenie oferty kulturalnej w obszarze – organizacja miejskich imprez kulturalnych w Pałacu Pod Filarami.	od 2004	Od roku 2004 organizowane są w Pałacu m.in.: Nordalia, wystawy plastyczne, cykliczne koncerty muzyki kameralnej.
17.	Program „Bez ograniczeń” na terenie obszaru i miasta	od 2007	Zgodnie z opisem MOPS. Biorcy z terenu obszaru 8 osób.
18.	Komunikacja społeczna i dialog z partnerami rewitalizacji: Włączenie w proces rewitalizacji Spółdzielni Mieszkaniowej SATURN oraz Czeladzkiej Spółdzielni Mieszkaniowej jako administratorów budynków przy ul. 21 Listopada.	2004	Umożliwienie koordynacji wspólnych działań z zakresu rewitalizacji.

Program Rewitalizacji Obszarów Miejskich Czeladzi na lata 2009 – 2015

Tabela 39. Działania podjęte i zrealizowane w ramach Obszaru nr 3

L.p.	Działania podjęte i zrealizowane w ramach Obszaru nr 3 STARE PIASKI:	Okres realizacji	UWAGI
1.	Renowacja wodociągu w ul. Sikorskiego (251 mb), Bema (132 mb) Przebudowa wodociągu w ulicach: Bema, Krzywej, Płockiej (900 mb).	1999 - 2001	Wymiana części sieci wodociągowej wymagającej wymiany.
2.	Inwentaryzacja budowlana zabytkowego osiedla przy ul. 3 Kwietnia – Kościuszki.	2004	Konieczne w celu sporządzenie projektów budowlanych.
3.	Termomodernizacja i modernizacja c.o. w Szkole Podstawowej Nr 7	2004	Uzyskano środki WFOŚiGW.
4.	Termomodernizacja Gimnazjum nr 3	2006-2009	Projekt współfinansowany ze środków Europejskiego Funduszu Rozwoju Regionalnego w ramach Regionalnego Programu Operacyjnego Województwa Śląskiego 2007-2013.
5.	Remont budynku przy ul. Zwycięstwa 6 na cele społeczno-edukacyjne i rozwój funkcji społecznych prowadzonych w tym budynku przez MOPS	2004	Wzmocnienie funkcji edukacyjnych i społecznych oraz wsparcie działających NGO w tej części miasta.
6.	Uporządkowanie terenu przy zbiegu ul. Spacerowej – Nowopogońskiej po zrealizowaniu pawilonu LIDL i termorenowacji Szkoły Podstawowej Nr 7.	2004	Przed realizacją teren w tym rejonie był nieużytkiem. Po budowie pojawił się nowy, duży plac z nawierzchnią i oświetleniem, który wraz ze zmodernizowanym budynkiem SP Nr 7 może stać się zaczątkiem budowania centrum dzielnicowego i ogniskować życie dzielnicy. W przygotowaniu projekty komplementarne.
7.	Budowa boisk sportowych przy Szkole Podstawowej nr 7	2006 i 2009	W roku 2006 zrealizowano boisko do piłki nożnej ze sztuczną nawierzchnią, a w roku 2009 – podwójne boisko siatkówka – koszykówka oraz bieżnię.
8.	Realizacja oświetlenia zabytkowego osiedla przy ul. Betonowej	2003	Poprawa bezpieczeństwa i warunków zamieszkiwania.
8.	Uporządkowanie terenu dawnej kolejki i placu drzewnego pomiędzy ul. Nowopogońską i Betonową	2007-2008	Działania prowadzone przez Spółkę Restrukturyzacji Kopalń.
9.	Termomodernizacja budynków przy ul. Zwycięstwa oraz Krakowskiej	2005-2008	Działania prowadzone przez Spółdzielnię Mieszkaniową Saturn.
10.	Rozszerzenie zasięgu imprez ogólnomiejskich na dzielnicę Piaski – organizacja imprez w sezonie wiosenno-letnim w Parku Prochownia. Stworzenie miejsca pod imprezy masowe dla dzielnicy obok pawilonu Lidl na skrzyżowaniu ul. Nowopogońskiej i Spacerowej	2004	Jest to niezbędny element organizacji życia kulturalnego i społecznego w dzielnicy. W miejscach tych można bezpiecznie i stosunkowo tanim kosztem organizować monitorowane imprezy dla mieszkańców i przyjezdnych.
11.	Otwarcie świetlicy środowiskowej „Klub SZERSZENIE” w dzielnicy Piaski w Szkole Podstawowej Nr 7 –projekt jest rozszerzany	od 2002	Objęcie w 1 etapie programu dzieci najbardziej zagrożonych patologią i społecznym niedostosowaniem.

Program Rewitalizacji Obszarów Miejskich Czeladzi na lata 2009 – 2015

12.	Modernizacja infrastruktury edukacyjnej i sportowej – rozbudowa i przebudowa Szkoły Podstawowej Nr 7 przy ul. Spacerowej 2	1999-2004	Poprawa warunków prowadzenia zajęć edukacyjnych i sportowych dla dzieci 6-13 lat.
13.	Poprawa bezpieczeństwa w obszarze i dzielnicy a) zwiększenie liczby patroli policyjnych i straży miejskiej w dzielnicy. b) wymiana oświetlenia ulicznego i jego rozbudowa. c) doświetlenie terenu szkolnego przy ul. Spacerowej, ogrodzenie terenu.	2002-2004	Jest to jeden z elementów składających się na zapewnienie bezpieczeństwa w mieście. W roku 2003 miasto Czeladź otrzymało wyróżnienie w ogólnopolskim konkursie Bezpieczna Gmina, a w roku 2006 – w programie RAZEM BEZPIECZNIEJ.
14.	Organizacja usług bibliotecznych przy ul. Nowopogońskiej 227 E	1996	Uniwersalna placówka biblioteczna na potrzeby obszaru 3.

Tabela 40. Działania podjęte i zrealizowane w ramach Obszaru nr 4

L.p.	Działania podjęte i zrealizowane w ramach Obszaru nr 4 NOWE MIASTO:	Okres realizacji	UWAGI
1.	Termorenowacja i przebudowa kompleksu budynków Zespołu Szkół przy ul. Szkolnej 6 (Szkoła Podstawowa Nr 2 i Gimnazjum Nr 1)	2004-2005	Rewaloryzacja przestrzenna znacznej części obszaru; poprawa warunków kształcenia dzieci (zakres: zmiana ogrzewania, c.o., wymiana stolarki, termomodernizacja, nowe elewacje) i ich szans edukacyjnych.
2.	Termomodernizacja budynku filii biblioteki przy ul. 11 Listopada	2008	Projekt współfinansowany ze środków Europejskiego Funduszu Rozwoju Regionalnego ze środków Regionalnego Programu Operacyjnego Województwa Śląskiego.
3.	Termomodernizacja Przedszkola nr 7	2007-2008	Projekt współfinansowany ze środków Europejskiego Funduszu Rozwoju Regionalnego ze środków Regionalnego Programu Operacyjnego Województwa Śląskiego.
4.	Budowa boisk sportowych przy Miejskim Zespole Szkół	2006	Budowa wielofunkcyjnego kompleksu sportowego z boiskami o sztucznej nawierzchni wraz z trybuną sportową i oświetleniem. Jednoczesna poprawa bezpieczeństwa.
5.	Budowa kompleksu sportowego ORLIK 2012 przy Zespole Szkół nr 1	2008	Budowa wielofunkcyjnego kompleksu sportowego z boiskami o sztucznej nawierzchni na potrzeby ZS nr 1 oraz osiedla Miasta Auby.
6.	Remont kapitalny ulicy Waryńskiego (nawierzchnie, chodniki)	2001	Poprawa bezpieczeństwa kierujących i pieszych.

Program Rewitalizacji Obszarów Miejskich Czeladzi na lata 2009 – 2015

7.	Remont kapitalny ulicy Tuwima (nawierzchnie)	2007	Poprawa bezpieczeństwa kierujących i pieszych.
8.	Remont kapitalny ulicy Szkolnej (nawierzchnie, chodniki)	2000	Poprawa bezpieczeństwa kierujących i pieszych.
9.	Remont kapitalny ul. 17 Lipca wraz z wymianą oświetlenia ulicznego	1997 i 1999	Poprawa bezpieczeństwa kierujących i pieszych.
10.	Remont chodników, budowa sygnalizacji świetlnej na ul. Szpitalnej	1998	Poprawa bezpieczeństwa kierujących i pieszych.
11.	Remont w budynku MOPS (ul. 17 Lipca).Termomodernizacja	1998 i 2009	Poprawa infrastruktury społecznej oraz warunków prowadzenia działalności Ośrodka.
12.	Remont generalny budynków komunalnych w ul. Grodzieckiej 41-43 oraz 45-47	1998, 1999	Nadbudowa budynków, remont kapitalny, zmiana źródła ciepła, wymiana sieci wod-kan oraz c.o., wymiana stolarki, wymiana pokrycia dachowego, termorenowacja ścian zewnętrznych - poprawa warunków mieszkaniowych.
13.	Remont budynków komunalnych w ul. 17 Lipca 1 – 31 oraz 2 – 24	1996 – 1998	Nadbudowa budynków, wymiana stolarki, wymiana pokrycia dachowego, termorenowacja ścian zewnętrznych. Etap 2 – 2009-2010.
14.	Remont budynków komunalnych w ul. Waryńskiego 13 – 15 – 17, 10 – 12, 18 – 20 oraz 21 – 23	1995 – 1998	Wymiana pokrycia dachowego budynków - poprawa warunków mieszkaniowych.
15.	Remont budynków komunalnych w ul. Armii Krajowej 10 – 12, 11 Listopada 7 – 9 – 11 oraz Tuwima 16 – 18 – 20 i 22 – 24	1996 - 2000	Wymiana pokrycia dachowego budynków - poprawa warunków mieszkaniowych.
16.	Remont w budynku MOPS (ul. 17 Lipca). W roku 2009 – termomodernizacja	1998 2009	Poprawa infrastruktury społecznej.
17.	Remont generalny budynków komunalnych w ul. 17 Lipca 1 – 31 oraz 2 – 24, Grodzieckiej 41-43 oraz 45-47, Waryńskiego 13 – 15 – 17, 10 – 12, 18 – 20 oraz 21 – 23. Armii Krajowej 10 – 12, 11 Listopada 7 – 9 – 11 oraz Tuwima 16 – 18 – 20 i 22 – 24	1996-2000	Poprawa warunków zamieszkiwania w starych zasobach mieszkaniowych gminy; działania służące zwiększeniu liczby mieszkańców w tej części miasta i zapobieganie migracji populacji obszaru z obszaru miasta.
18.	Budowa i modernizacja placów zabaw na terenie osiedla Nowotki.	1996-1999	Zapewnienie dzieciom miejsca rozwoju ruchowego i spędzania wolnego czasu.
19.	Objęcie przez MOPS monitoringiem sytuacji społecznej obszaru 4; sporządzenie map grup ryzyka	w toku	Obszar 4, w szczególności ul. 17 Lipca zagrożona jest problemem alkoholowym, stąd szczególne zainteresowanie MOPS.
20.	Organizacja usług bibliotecznych w budynku przy ul. 11 Listopada	1997	Otwarcie Filii MBP –rozwój funkcji kultury w obszarze 4.
21.	Wzmocnienie instytucjonalne – organizacje i kluby społeczne działające w obszarze 6	lata 90-te	Lokalizacja – ul. 11 Listopada 8 (w tym ośrodek pomocy dzieciom, Filia Powiatowego Centrum Pomocy Rodzinie, Klub Abstynenta METAMORFOZA).

Poniżej przedstawiona została lista szeroko rozumianych działań rewitalizacyjnych, jakie zamierza realizować miasto w okresie 2009-2015 na obszarach rewitalizowanych.

Program Rewitalizacji Obszarów Miejskich Czeladzi na lata 2009 – 2015

Działania te zostały przedstawione w układzie tabelarycznym, wskazując nazwę planowanego działania, oczekiwane rezultaty, etapy działania wraz z czasem realizacji, nakłady do poniesienia, instytucje i podmioty uczestniczące we wdrażaniu oraz możliwe źródła dofinansowania poszczególnych działań.

Analiza możliwości finansowania tych projektów przez miasto została zawarta w rozdziale „Plan finansowy realizacji rewitalizacji na lata 2009 -2015”.

Działania planowane spójne są z *Wieloletnim Planem Inwestycyjnym Miasta Czeladź*, który to dokument jest dokumentem nadrzędnym wobec PROM w zakresie zadań inwestycyjnych i kierunków inwestowania.

4.1. Planowane działania przestrzenne (techniczno – materialne) i gospodarcze

Tabela 41. Planowane działania przestrzenne i gospodarcze na obszarze Stare Miasto

Symbo l	Nazwa planowanego działania	Oczekiwane rezultaty	Etapy działania wraz z czasem realizacji	Nakłady do poniesienia (zł)	Instytucje i podmioty uczestniczące we wdrażaniu	Źródła finansowania
Obszar nr 1: STARE MIASTO – powierzchnia ok. 50,4 ha, zamieszkanie 777 osób, (ul. Staszica, obok starego mostu na ulicę Bytomską, Boczna, Szpitalna, Kombatantów, Grodziecka, Staszica, Katowicka do 1 Maja)						
Działania przestrzenno-gospodarcze oraz związane ze wzrostem atrakcyjności obszaru nr 1 (PG)						
Uzasadnienie realizacji:						
Przywrócenie atrakcyjności gospodarczej i mieszkaniowej Starego Miasta, rewaloryzacja gospodarczo-przestrzenna, poprawa warunków zamieszkania, w tym bezpieczeństwa, poprawa wizerunku gospodarczego oraz ogólnego miasta, przyciągnięcie turystów i nowych podmiotów gospodarczych, zmiana struktury podmiotów usługowo-handlowych działających na Starym Mieście – zmiany jakościowe.						
Dezintegracja przestrzeni spowodowana układem komunikacyjnym, przeniesienie ruchu ciężkiego z Rynku na ul. Szpitalną i Kombatantów, poprawa warunków zamieszkania, promocja i poprawa wizerunku miasta, przyciągnięcie turystów i nowych inwestorów.						

Program Rewitalizacji Obszarów Miejskich Czeladzi na lata 2009 – 2015

Symbo l	Nazwa planowanego działania	Oczekiwane rezultaty	Etapy działania wraz z czasem realizacji	Nakłady do poniesienia (zł)	Instytucje i podmioty uczestniczące we wdrażaniu	Źródła finansowania
1.1 PG	Kanalizacja i modernizacja wodociągów wraz z infrastrukturą towarzyszącą: skablowanie sieci nN i rozbudowa sieci gazowej renowacja nawierzchni. Etap 2 obejmujący ulice ks. Pieńkowskiego i Związku Orła Białego	KS 814 m, KD 732 m wodociąg 507 m nN 965 m, Sieć teletech. 472 m 67 punktów światlnych	2009-2010	6.316.000	ZIK, gmina	Budżet Miasta Środki ZIK
1.2 PG	Przebudowa ulicy Kombatanów ze skrzyżowaniem z ulicą Szpitalną	ok. 5.683 m ² przebudowanej infrastruktury drogowej	2010-2011	6.000.000	MZGK (gmina)	Budżet miasta
1.3 PG	Przebudowa terenów handlowych w centrum miasta na miejscu targowiska przy ul. Grodzieckiej (nazwa przedsięwzięcia w dokumentacji przebudowa targowiska przy ul. Grodzieckiej w Czeladzi; Nazwa przedsięwzięcia we wniosku aplikacyjnym: Budowa pawilonów handlowo-usługowych wraz z infrastrukturą towarzyszącą w rejonie ulicy Grodzieckiej w Czeladzi)	Przebudowana infrastruktura podziemna i wybudowane pawilony handlowe	2012-2013	8.400.000	Gmina (MZGK), CTBS Sp. z o.o. i ZIK Sp. z o.o.	Budżet miasta, EFRR, CTBS, ZIK
1.4 PG	Bezpieczna komunikacja piesza – tunel pod DK-94	Bezkolizyjne przejście dla pieszych	2011	4.600.000	MZGK	Budżet miasta, GDDKiA
1.5 PG	Centrum Kulturalno-Społeczne Rynek 22	Wybudowany 1 budynek o funkcji społeczno- kulturalnej, turystycznej i edukacyjnej	2009-2011	3.500.000	ZBK	Budżet miasta, EFRR
1.6 PG	Przebudowa budynków Rynek 26-28	2 przebudowane budynki na cele gospodarcze i turystyczne	2011	5.000.000	CTBS	Środki własne CTBS
1.7 PG	Przebudowa budynku ul. Rynkowa 8	1 przebudowany obiekt o funkcji mieszkaniowej	2011-2012	700.000	CTBS	Środki własne CTBS

Program Rewitalizacji Obszarów Miejskich Czeladzi na lata 2009 – 2015

Symbo l	Nazwa planowanego działania	Oczekiwane rezultaty	Etapy działania wraz z czasem realizacji	Nakłady do poniesienia (zł)	Instytucje i podmioty uczestniczące we wdrażaniu	Źródła finansowania
1.8 PG	Przebudowa budynku ul. Katowicka 4 na cele społeczno- edukacyjne i mieszkaniowe	1 przebudowany obiekt o funkcji edukacyjno- mieszkaniowej	2010	400.000	CTBS	Środki własne CTBS
1.9 PG	Wyburzenie i odbudowa budynku Bytomska 20	1 wybudowany obiekt o funkcji mieszkaniowej	2010	800.000	CTBS	Środki własne CTBS
1.10 PG	Waloryzacja przestrzeni staromiejskiej – aleja spacerowo- rekreacyjna na tzw. Zapłociu	1 obiekt małej architektury (aleja wraz z ławkami, placykami, oświetleniem itp.)	2009-2010	1.600.000	MZGK	Środki własne, EFRR
1.11 PG	Monitoring wizyjny Starówki (i innych części miasta)	1 wdrożony projekt monitoringu wizyjnego	2010-2011	200.000	MZGK	Środki własne, EFRR
1.12 PG	Przebudowa i budowa uzbrojenia technicznego ulicy Katowickiej i Żabiej	Przebudowana infrastruktura ochrony środowiska	2011	2.100.000	ZIK Sp. z o.o.	ZIK Sp. z o.o.

Program Rewitalizacji Obszarów Miejskich Czeladzi na lata 2009 – 2015

Program Rewitalizacji Obszarów Miejskich Czeladzi na lata 2009 – 2015

Tabela 42. Planowane działania przestrzenne i gospodarcze na obszarze Saturn

Symbo l	Nazwa planowanego działania	Oczekiwane rezultaty	Etapy działania wraz z czasem realizacji	Nakłady do poniesienia (zł)	Instytucje i podmioty uczestniczące we wdrażaniu	Źródła finansowania
Obszar nr 2: SATURN – powierzchnia ok. 50 ha, zamieszkanie 3 003 osób, (obszar w granicach zabudowy kopalnianej, w tym ul. 21 Listopada, Dehnelów 2, 10, 12-40, Miła, Legionów, Węglowa, Biedermanna)						
Działania przestrzenno-gospodarcze oraz związane ze wzrostem atrakcyjności inwestycyjnej dla MSP oraz zamieszkania (PG)						
Uzasadnienie realizacji: Zły stan techniczny infrastruktury, poprawa warunków zamieszkiwania oraz prowadzenia i rozwijania działalności gospodarczej. Wzrost potencjału inwestycyjnego, gospodarczego i kulturalnego rejonu ul. 21 Listopada.						
2.1 PG	Adaptacja cechowni na potrzeby kultury, sztuki i biznesu	1 zmodernizowany i przebudowany obiekt przemysłowy, wielofunkcyjny	2012-2015	10.700.000	ZBK	Budżet miasta
2.2 PG	Adaptacja i przebudowa budynku Galerii Sztuki Współczesnej ELEKTROWNIA w Czeladzi	1 zmodernizowany i przebudowany obiekt przemysłowy	2012-2013	9.150.000	Gmina (ZBK)	Budżet miasta, EFRR
2.3 PG	Zabezpieczenie i modernizacja budynków nadszybia i maszynowni szybu I i II	4 zmodernizowane budynki na cele turystyki i kultury	2009-2010	1.100.000	ZBK	Budżet miasta
2.4 PG	Adaptacja warsztatu elektrycznego na potrzeby administracyjne i kulturalne	1 zmodernizowany i przebudowany obiekt przemysłowy	2009-2010	1.300.000	ZBK	Budżet miasta
2.5 PG	Adaptacja budynku warsztatu mechanicznego na cele kulturalne i turystyczne (rzemiosło, wystawy, mobil-klub itp.)	1 zmodernizowany i przebudowany obiekt przemysłowy	2010 i 2012-2015	250.000 1.250.000	ZBK	Budżet miasta
2.6 PG	Budowa uzbrojenia technicznego terenów pokopalnianych na potrzeby ich rozwoju: wodociągu, kanalizacji, ulicy Scheiblera	Wybudowana infrastruktura wod-kan na obszarze przemysłowym	2009-2010	1.064.000	ZIK SP. z o.o.	Budżet miasta, ZIK

Program Rewitalizacji Obszarów Miejskich Czeladzi na lata 2009 – 2015

2.7 PG	Budowa kanalizacji sanitarnej i odwodnienia w ulicy Dehnelów i Miłej	Wybudowana infrastruktura wod-kan na obszarze wsparcia	2010-2013	15.000.000	ZIK SP. z o.o.	ZIK SP. z o.o.
2.8 PG	Multicentrum – adaptacja dawnego Domu Ludowego przy ul. 21 Listopada na centrum edukacyjne dla dzieci i młodzieży	1 zmodernizowany i przebudowany obiekt wielofunkcyjny	2010-2011	1.500.000	ZBK	Budżet miasta
2.9 PG	Usuwanie acekolu i azbestu z budynków Spółdzielni SATURN Legionów 2a, Legionów 6a, Legionów 10a, Legionów 14a, Legionów 18a, Legionów 22a, Legionów 26a, Legionów 30a, Legionów 34a	918,54 Mg usuniętego azbestu	2010-2011	1.800.000	Spółdzielnia Mieszkaniowa SATURN	Spółdzielnia Mieszkaniowa SATURN, EFRR
2.10 PG	Usuwanie acekolu z budynku Czeladzkiej Spółdzielni Mieszkaniowej 21 Listopada 18	b.d.	2010-2015	Ok. 400.000	Czeladzka Spółdzielnia Mieszkaniowa	Czeladzka Spółdzielnia Mieszkaniowa, EFRR

Program Rewitalizacji Obszarów Miejskich Czeladzi na lata 2009 – 2015

Tabela 43. Planowane działania przestrzenne i gospodarcze na obszarze Stare Piaski

Symbol	Nazwa planowanego działania	Oczekiwane rezultaty	Etapy działania wraz z czasem realizacji	Nakłady do poniesienia (zł)	Instytucje i podmioty uczestniczące we wdrażaniu	Źródła finansowania
Obszar nr 3: STARE PIASKI – powierzchnia ok. 62,6 ha, zamieszkanie 4 240 osób, (ul. Żeromskiego, Lwowska, Kościuszki, Mickiewicza, Sikorskiego, Graniczna, Betonowa, Stalowa, Nowopogońska od Orzeszkowej do Lwowskiej – zgodnie z mapą obszarów rewitalizacji)						
Działania przestrzenno-gospodarcze oraz związane ze wzrostem atrakcyjności inwestycyjnej dla MSP oraz zamieszkania w obszarze nr 3 (PG) -						
Modernizacja istniejących zasobów mieszkaniowych i użytkowych, w tym budynków użyteczności publicznej oraz otoczenia w obszarze						
Uzasadnienie realizacji:						
Konieczność przestrzennego wyodrębnienia centrum dzielnicowego w rejonie ul. Spacerowej i Nowopogońskiej. Zły stan techniczny zasobów mieszkaniowych, poprawa warunków zamieszkania, chaos i dezintegracja przestrzeni; konieczność modernizacji placówek publicznych.						
3.1 PG	Przebudowa infrastruktury technicznej, w tym kanalizacji, wodociągu w ulicach 3 Kwietnia, Kościuszki i Mickiewicza	Wybudowana inf. ochrony środowiska ok. 7100 mb sieci	2011-2013	9.300.000	ZIK Sp. z o.o.	ZIK Sp. z o.o.
3.2 PG	Modernizacja budynków przy ul. Kościuszki – 3 Kwietnia. Etap I – Pilotażowa renowacja budynku: ul. Kościuszki 18 i 14	2 x 391 m ³ pow. użytk.	2009-2010	3.000.000	CTBS	CTBS
3.3 PG	Przebudowa układu drogowego Starych Piasków – połączenie skrzyżowania ul. Sikorskiego i Kościuszki z ulicą Trznadla i Nowopogońską	Przebudowane 2 skrzyżowania, ok. 3 km nowej drogi gminnej	2010-2011	12.000.000	MZGK	Środki miasta
3.4 PG	Przebudowa skweru przy ul. Francuskiej na pasaż do kościoła wraz z reprezentacyjnym placem miejskim z fontanną i wieżą	Przebudowana przestrzeń publiczna – centrum dzielnicowe	2010	1.650.000	MZGK	Środki miasta

Program Rewitalizacji Obszarów Miejskich Czeladzi na lata 2009 – 2015

3.5 PG	Waloryzacja terenów zielonych oraz rekreacyjno – sportowych – ulica Mickiewicza (park i stadion MOSiR)	Odnowiona przestrzeń publiczna	2009-2012	3.200.000	MZGK, MOSiR	Środki miasta, EFRR
3.6 PG	Modernizacja zasobów mieszkaniowych – usuwanie azbestu - eternitu: - Nowopogońska 222, - Nowopogońska 224, - Zwycięstwa 1, - Zwycięstwa 3, - Krzywa 1, - Krzywa 2, - Krzywa 3, - Krzywa 4, - Krzywa 5, - Warszawska 1, - Warszawska 3, - Warszawska 4, - Warszawska 5, - Warszawska 7.	6,3 – 11,4 Mg azbestu usuniętego / budynek	2010-2015	szacunkowo – 2.600.000	Spółdzielnia Mieszkaniowa SATURN	Środki własne, EFRR, Ew. WFOŚiGW
3.7 PG	Modernizacja zasobów mieszkaniowych – usuwanie azbestu - eternitu: - Nowopogońska 210, - Nowopogońska 212, - Nowopogońska 214, - Nowopogońska 216, - Nowopogońska 218, - Nowopogońska 220, - Warszawska 2, - Warszawska 6, - Warszawska 8, - Warszawska 10, - 3 Kwietnia 2, - 3 Kwietnia 4, - 3 Kwietnia 6.	440 m ² azbestu / budynek	2010-2015	szacunkowo 2.000.000	ADM Sp. z o.o. Przedsiębiorstwo Wielobranżowe	Środki własne, EFRR, Ew. WFOŚiGW
3.8 PG	Modernizacja zasobów mieszkaniowych – usuwanie azbestu - acekołu ul. Nowopogońska 208, 208a, 208b, 208c	Usunięty azbest z elewacji	2010-2015	Ok. 400.000	Wspólnota Mieszkaniowa	Środki własne, EFRR, Ew. WFOŚiGW

Program Rewitalizacji Obszarów Miejskich Czeladzi na lata 2009 – 2015

Tabela 44. Planowane działania przestrzenne i gospodarcze na obszarze Nowe Miasto

Symbol	Nazwa planowanego działania	Oczekiwane rezultaty	Etapy działania wraz z czasem realizacji	Nakłady do poniesienia (zł)	Instytucje i podmioty uczestniczące we wdrażaniu	Źródła finansowania
Obszar nr 4: NOWE MIASTO – powierzchnia ok. 40 ha, zamieszkanie 8 240 osób, (obszar: ul. Ogrodowa, Kombatantów, Tuwima, Grodziecka, Asfaltowa, teren Szpitala Miejskiego)						
Działania przestrzenno-gospodarcze oraz związane ze wzrostem atrakcyjności dla MSP oraz mieszkaniowej w obszarze 4: waloryzacja urbanistyczna Nowego Miasta i uporządkowanie jego przestrzeni (PG)						
Uzasadnienie realizacji: Potrzeba zagospodarowania i uporządkowania przestrzeni terenu tzw. Nowego Miasta, którego architektura i zagospodarowanie datuje się głównie na okresu lat 50-tych-80-tych, znaczącego obszaru gospodarczego i charakteryzującego się dużym skupieniem zamieszkującej ludności. Występuje nasiloną potrzebą uporządkowania architektury, modernizacji zasobów ulegających degradacji oraz rewaloryzacji przestrzeni publicznych (placów zabaw, zieleńców) i / lub będących zapleczem gospodarczym.						
4.1 PG	Termorenowacja zasobów mieszkaniowych na osiedlu Nowotki oraz w jego rejonie: - ul. Spółdzielcza – Czysta - rejon ul. 17 Lipca - ul. Szpitalna – Szkolna	Termomodernizowane budynki wielorodzinne	2009-2015	7.000.000	ZBK, CTBS	Środki własne, budżet miasta
4.2 PG	Usuwanie elementów acekolowych z wielorodzinnych budynków mieszkaniowych - Szpitalna 13, - Szpitalna 15, - Szpitalna 17, - Szpitalna 21, - Szpitalna 23, - Szpitalna 25, - Szpitalna 27, - Szpitalna 29, - Szpitalna 31, - Szpitalna 33, - Szpitalna 35.	822 – 2935 m ² okładzin acekolowych na budynek	2010-2015	4.840.000	CZSM	CZSM, EFRR, Ew. WFOŚiGW
4.3 PG	Usuwanie elementów eternitowych z wielorodzinnych budynków - ul. Szpitalna 55-57	ok. 400 m ² eternitu	2010-2015	600.000	Wspólnota Mieszkaniowa Szpitalna 55-57	Środki własne, EFRR, WOŚiGW
4.4. PG	Rewitalizacja przestrzeni os. Ogrodowa – stworzenie sieci monitoringu	System monitoringu	2009-2012	1.000.000	CZSM	Środki własne, kredyt EFRR
4.5. PG	Rewitalizacja pawilonów handlowo-usługowych CZSM w Czeladzi (Szpitalna 8, 9 i 9A)	usunięty acekol z elewacji	2010-2011	2.235.236	CZSM	Środki własne, kredyt EFRR

Program Rewitalizacji Obszarów Miejskich Czeladzi na lata 2009 – 2015

Tabela 45. Planowane działania gospodarcze o charakterze ogólnomiejskim

Symbol	Nazwa planowanego działania	Oczekiwane rezultaty	Etapy działania wraz z czasem realizacji	Nakłady do podniesienia (zł)	Instytucje i podmioty uczestniczące we wdrażaniu	Źródła finansowania
G.1	Stworzenie bazy ofert wolnych terenów i obiektów pod działalność gospodarczą i inwestycje	<ul style="list-style-type: none"> • Elektroniczny system ofert inwestycyjnych obejmujący nieruchomości gospodarcze 	2010	50.000	WGN, WPM	Budżet Miasta EFRR - Działanie 1.1 RPO WSL
G.2	Opracowanie systemu zachęt dla inwestorów	<ul style="list-style-type: none"> • Powierzchnia sprzedanych/dzierżawionych terenów 	2011	15.000	WGN	Budżet Miasta
G.3	Promocja gospodarcza miasta	<ul style="list-style-type: none"> • Kampania promocji inwestycyjnej miasta – Gospodarcza Brama Śląska 	2009-2010	300.000	WPM, WRM, WGN	Środki własne, sponsorzy, WFOŚiGW

Program Rewitalizacji Obszarów Miejskich Czeladzi na lata 2009 – 2015

4.2. Plan działań społecznych

Tabela 46. Planowane działania społeczne na obszarze Stare Miasto

Symbol	Nazwa planowanego działania	Oczekiwane rezultaty	Etapy działania wraz z czasem realizacji	Nakłady do poniesienia (zł)	Instytucje i podmioty uczestniczące we wdrażaniu	Źródła finansowania
Obszar nr 1: STARE MIASTO – działania zmierzające do poprawy sytuacji społecznej oraz tzw. „miękkie” instrumenty i działania kreujące zmiany społeczne (S)						
Uzasadnienie realizacji: Objęcie Starego Miasta rewitalizacją rozumianą jako proces przemian społeczno-gospodarczych wymaga stymulowania napływu nowych mieszkańców, znacznego wzmocnienia funkcji społecznych i rozbudowy infrastruktury społecznej na potrzeby mieszkańców oraz ściągnięcia do obszaru staromiejskiego przyjezdnych oraz osób młodych, których obecność nada sens rewitalizacji gospodarczej i przestrzennej.						
1.1 S	Utworzenie na Starym Mieście Systemu Informacji Miejskiej o terenie i jego walorach kulturowych c) System Oznakowania Obszarów Atrakcyjnych Kulturowo d) Publiczne Punkty Dostępu do Internetu, w tym telecentrum Katowicka 4, hot-spotu na płycie Rynku oraz 3 infokioski na Rynku, ul. Szpitalnej i 1Maja	2 systemy oznakowania kulturowego 5 PIAP-ów	2010	30.000 150.000	MZGK WRM	Budżet miasta, EFRR
1.2 S	Lokalizacja miejskich funkcji centrotwórczych w obszarze Starego Miasta Przeniesienie na Rynek obchodów Dni Czeladzi oraz części imprez o zasięgu ogólnomiejskim. Wprowadzenie do kalendarza imprez wydarzeń związanych z lokowaniem miasta, jego historią oraz kulturą, folklorem i specyfiką. Odnowa tradycji jarmarków czeladzkich.	liczba imprez i wydarzeń 7 szt./ rok	2009-2015	ok. 150.000	WPS, WPM, BM	Budżet miasta, sponsorzy
1.3 S	Oznaczenie ścieżek rowerowych, biegnących przez obszar Starówki jako obszar centralny	1 projekt	2009-2010	50.000	MZGK	Budżet miasta, EFRR
1.4 S	Budowa nowych / stymulowanie powstania nowych mieszkań	Nowe mieszkania, inicjatywy na rzecz powstawania nowych mieszkań	2010-2015	ok. 600.000 rocznie, Razem: 3.600.000	CTBS	Środki własne, kredyt

Program Rewitalizacji Obszarów Miejskich Czeladzi na lata 2009 – 2015

1.5 S	Realizacja projektu „Bez ograniczeń” – w mieście i obszarze nr 1. Realizacja programu prac społecznie użytecznych	Ilość osób objętych projektem – 5 - 9	2009-20010	1.000.000	MOPS	Budżet miasta
----------	--	---------------------------------------	------------	-----------	------	---------------

Tabela 47. Planowane działania społeczne na obszarze Saturn

Symbol	Nazwa planowanego działania	Oczekiwane rezultaty	Etapy działania wraz z czasem realizacji	Nakłady do poniesienia (zł)	Instytucje i podmioty uczestniczące we wdrażaniu	Źródła finansowania
Obszar nr 2: SATURN – działania zmierzające do poprawy sytuacji społecznej oraz tzw. „miękkie” instrumenty i działania kreujące zmiany społeczne (S)						
Uzasadnienie realizacji:						
Objęcie obszaru 2 rewitalizacją rozumianą jako proces przemian społeczno-gospodarczych wymaga stymulowania napływu nowych mieszkańców, znacznego wzmocnienia funkcji społecznych i rozbudowy infrastruktury społecznej na potrzeby mieszkańców i firm.						
2.1 S	Przebudowa budynku 21 Listopada 10 / Multicentrum	Pow. użytkowa 1.038,50 m ²	2010-2011	1.500.000 (zadanie powyżej – multicentrum)	ZBK	Budżet miasta
2.2 S	Organizacja warsztatów praktycznych oraz zajęć z doradcą zawodowym dla osób bezrobotnych. Kursy przekwalifikowujące i adaptacyjne. Organizacja Klubu Pracy Kontynuacja programu „Bez ograniczeń” Program organizacji prac społecznie użytecznych Punkt Informacyjny dla Bezrobotnych	Ilość osób objętych programami 10-20 os.	2009-2015	100.000	MOPS, WPS, PUP	Budżet miasta, Starostwo Powiatowe (PUP)
2.3 S	Promocja walorów obszaru Saturn i włączenie go w szlak kulturowy – miejski (System Oznakowania Obszarów Atrakcyjnych Kulturowo) oraz regionalny (szlak zabytków przemysłu województwa śląskiego)	System Oznakowania Obszarów Atrakcyjnych Kulturowo, szlak zabytków przemysłu województwa śląskiego	2010	w kosztach zadania SOOAK	MZGK	Budżet miasta, EFRR

Program Rewitalizacji Obszarów Miejskich Czeladzi na lata 2009 – 2015

Tabela 48. Planowane działania społeczne na obszarze Stare Piaski

Symbol	Nazwa planowanego działania	Oczekiwane rezultaty	Etapy działania wraz z czasem realizacji	Nakłady do poniesienia (zł)	Instytucje i podmioty uczestniczące we wdrażaniu	Źródła finansowania
Obszar nr 3: STARE PIASKI - działania zmierzające do poprawy sytuacji społecznej oraz tzw. „miękkie” instrumenty i działania kreujące zmiany społeczne (S)						
Uzasadnienie realizacji: Zapobieganie dysfunkcjom społecznym, zwalczanie skutków występujących problemów społecznych, objęcie ochroną dzieci i młodzież, wzrost udziału mieszkańców dzielnicy w jej życiu kulturalnym i społecznym, wzrost inicjatyw wśród mieszkańców. Wzrost atrakcyjności obszaru jako obszaru mieszkaniowego.						
3.1 S	Uruchomienie telecentrum jako rozwój funkcji Centrum Edukacyjno – Społecznego PIASKI uruchomienie hot-spotu na skwerze dzielnicowym przy ul. Francuskiej – Nowopogońskiej	452 m ² pow. użyt. budynku, 2 PIAPy	2010	400.000	WRM	Budżet miasta, EFRR
3.2 S	Oznakowanie dzielnicy jako atrakcji kulturowej (dzielnica francuska)	System Oznakowania Obszarów Atrakcyjnych Kulturowo	2010	w kosztach zadania SOOAK	MZGK	Budżet miasta, EFRR
3.3 S	Zapewnienie możliwości rekreacji oraz aktywnej turystyki – realizacja szlaków rowerowych łączących dzielnicę z Sosnowcem, centrum miasta i Siemianowicami Śląskimi	Szlaki rowerowe w Czeladzi – trasa nr 491	2010	w ramach projektu tras rowerowych	MZGK	Budżet miasta, EFRR
3.4 S	Organizacja warsztatów praktycznych oraz zajęć z doradcą zawodowym dla osób bezrobotnych. Kursy przekwalifikowujące i adaptacyjne. Organizacja Klubu Pracy Punkt Informacyjny dla Bezrobotnych Program prac społecznie użytecznych – pilotaż	Ilość osób objętych programami - 20 os.	2009-2015	100.000 (projekt dla całego miasta)	MOPS, WPS, PUP	Budżet miasta, Starostwo Powiatowe (PUP)

Program Rewitalizacji Obszarów Miejskich Czeladzi na lata 2009 – 2015

3.5 S	Organizacja imprez sportowych i kulturalnych w Parku Prochownia, docelowo także na nowym placu miejskim	Ilość imprez – minimum 2 / rok	2009-2015	30.000	WPM	Budżet miasta
----------	---	--------------------------------	-----------	--------	-----	---------------

Tabela 49. Planowane działania społeczne na obszarze Nowe Miasto

Symbol	Nazwa planowanego działania	Oczekiwane rezultaty	Etapy działania wraz z czasem realizacji	Nakłady do poniesienia (zł)	Instytucje i podmioty uczestniczące we wdrażaniu	Źródła finansowania
Obszar nr 4: NOWE MIASTO – działania zmierzające do poprawy sytuacji społecznej oraz tzw. „miękkie” instrumenty i działania kreujące zmiany społeczne (S)						
Uzasadnienie realizacji:						
Zapobieganie dysfunkcjom społecznym i zwalczanie skutków ich występowania, ograniczenie skali występowania dysfunkcji; praca z grupami wymagającymi szczególnej troski oraz szczególnie zagrożonymi społecznym i ekonomicznym niedostosowaniem. Wzrost aktywności oraz udziału mieszkańców w życiu społecznym, wzrost inicjatyw wśród mieszkańców. Wzrost atrakcyjności obszaru jako terenu mieszkaniowego.						
4.1 S	Kontynuacja współpracy kulturalnej ze Spółdzielczym Domem Kultury ODEON: spektakle, konferencje itp.	Ilość wydarzeń 10	2009-2015	90.000	CZSM	Środki własne
4.2 S	Organizacja imprez sportowych i rekreacyjnych z wykorzystaniem kompleksu boisk sportowych przy Zespole Szkół przy ul. Sportowej.	Ilość zawodów – ok. 15 imprez / rok	2009-2015	30.000	MZS, SZS	Budżet miasta
4.3 S	Festyny Zdrowia – badania profilaktyczne dla mieszkańców	Ok. 1.500 badań w ciągu 1 Festynu	2009-2015	30.000	WPS	Budżet miasta
4.4 S	Promocja zdrowego trybu życia – organizacja imprez sportowych np. tzw. Siły Rowerowej w mieście	Ilość wydarzeń i imprez- 6 / rok	2010-2015	10.000 w ramach wydatków bieżących	MOSiR	Budżet miasta

Program Rewitalizacji Obszarów Miejskich Czeladzi na lata 2009 – 2015

4.5 S	Organizacja warsztatów praktycznych oraz zajęć z doradcą zawodowym dla osób bezrobotnych. Kursy przekwalifikowujące i adaptacyjne. Organizacja Klubu Pracy. Punkt Informacyjny dla Bezrobotnych Prace społecznie użyteczne. Projekt „Bez ograniczeń”	Ilość osób objętych programem 19 - 26 os.	2009-2015	100.000	MOPS, WPS, PUP	Budżet miasta, PUP
----------	---	---	-----------	---------	----------------	--------------------

Tabela 50. Planowane działania społeczne o charakterze ogólnomiejskim

Lp.	Nazwa planowanego działania	Oczekiwane rezultaty	Etapy działania wraz z czasem realizacji	Nakłady do poniesienia (zł)	Instytucje i podmioty uczestniczące we wdrażaniu	Źródła finansowania
Działania społeczne - obszary nr 1,2,3 i 4 (SO)						
Uzasadnienie realizacji: Stymulowanie społecznej odnowy obszarów podlegających rewitalizacji, przyciąganie nowych mieszkańców, zapobieganie dysfunkcjom społecznym. Wzrost atrakcyjności mieszkaniowej obszarów rewitalizowanych oraz stopnia identyfikacji mieszkańców z gminą. Promocja i ochrona dziedzictwa historycznego.						
SO.1	Lokalizacja miejskich funkcji centrotwórczych w obszarze Starego Miasta Przeniesienie na Rynek obchodów części imprez o zasięgu ogólnomiejskim. Wprowadzenie do kalendarza imprez wydarzeń związanych z lokowaniem miasta, historią kulturą i folklorem. Odnowa tradycji jarmarków czeladzkich.	liczba imprez i wydarzeń 7 / rok	2009-2015	150.000	WPM	Budżet, sponsorzy
SO.2	Wdrożenie elektronicznego systemu informacji o mieście (e-kioski)	W ramach projektu powstaną infokioski	2011-2015	200.000	WPM	Budżet Miasta, EFRR,
SO.3	Opracowanie projektu tras kulturowych (SOOAK) oraz rowerowych, łączących atrakcyjne miejsca w mieście	1 projekt (dla ścieżek 35 km) 2 systemy oznakowania atrakcji kulturowych	2010	1.600.000	MZGK, WRM	Budżet Miasta, EFRR
SO.4	Zwiększenie więzi społecznych oraz stopnia identyfikacji z miastem poprzez organizację imprez	Program opracowany przez Urząd Miasta	2010	30.000	MOSiR, WPM	Budżet Miasta

Program Rewitalizacji Obszarów Miejskich Czeladzi na lata 2009 – 2015

Lp.	Nazwa planowanego działania	Oczekiwane rezultaty	Etapy działania wraz z czasem realizacji	Nakłady do poniesienia (zł)	Instytucje i podmioty uczestniczące we wdrażaniu	Źródła finansowania
<p>Działania społeczne - obszary nr 1,2,3 i 4 (SO)</p> <p>Uzasadnienie realizacji: Stymulowanie społecznej odnowy obszarów podlegających rewitalizacji, przyciąganie nowych mieszkańców, zapobieganie dysfunkcjom społecznym. Wzrost atrakcyjności mieszkaniowej obszarów rewitalizowanych oraz stopnia identyfikacji mieszkańców z gminą. Promocja i ochrona dziedzictwa historycznego.</p>						
	kulturalnych, sportowych, rekreacji masowej i poprzez te imprezy uaktywnienie promocji miasta.					
SO.5	Organizacja warsztatów praktycznych oraz zajęć z doradcą zawodowym dla osób bezrobotnych. Kursy przekwalifikowujące i adaptacyjne. Organizacja Klubu Pracy. I Punktu Informacyjnego dla Bezrobotnych Projekt „Bez ograniczeń” Projekt prac społecznie użytecznych	Ilość osób objętych programem 60 os.	2009-2015	100.000	MOPS, WPS, PUP	Budżet Miasta, PUP
SO.6	Profilaktyka zdrowia: <ul style="list-style-type: none"> • Organizacja Festynów Zdrowia, • Promocja zdrowego stylu życia. Organizacja miejskich imprez i rajdów z aktywnym udziałem władz miejskich (np. Rowerowa Masa Krytyczna, turnieje itp.), • Zakup specjalistycznego sprzętu dla Szpitala. 	Ok. 3000 badań / rok, Ilość festynów: 2 / rok Ilość imprez sportowych: 10 Uczestnictwo: ok. 5000 os.	2009-2015	32.000 / rok 224.000	WPS, WPM	Budżet Miasta, sponsorzy
SO.7	Wprowadzenie funkcji społeczno-kulturalnych w obszarze SATURN : <ul style="list-style-type: none"> • organizacja warsztatów rewitalizacyjnych • .kontynuacja działalności i rozwój Galerii Sztuki Współczesnej ELEKTROWNIA • Rozwój działalności Muzeum SATURN 	liczba imprez i wydarzeń do 10 / rok	2010-2015	200.000	WPS, WPM, MBP, Muzeum Saturn	Budżet Miasta

Program Rewitalizacji Obszarów Miejskich Czeladzi na lata 2009 – 2015

Program Rewitalizacji Obszarów Miejskich Czeladzi na lata 2009 – 2015

OBJAŚNIENIA:

EFRR	Europejski Fundusz Rozwoju Regionalnego	
ZBK	Zakład Budynków Komunalnych, administrator gminnych nieruchomości	
ZIK	Zakład Inżynierii Komunalnej	
MOPS	Miejski Ośrodek Pomocy Społecznej	
MOSiR	Miejski Ośrodek Sportu i Rekreacji	
MBP	Miejska Biblioteka Publiczna	
MZGK	Miejski Zarząd Gospodarki Komunalnej	
MZS	Miejski Zespół Szkół	
SZS	Szkolny Związek Sportowy	
WGN	Wydział Gospodarki Nieruchomościami	Urząd Miasta Czeladź
WRM	Wydział Rozwoju Miasta i Inżynierii Miejskiej	Urząd Miasta Czeladź
WPS	Wydział Polityki Społecznej i Edukacji	Urząd Miasta Czeladź
WPM	Wydział Promocji Miasta	Urząd Miasta Czeladź
BM	Burmistrz Miasta	
CTBS	Czeladzkie Towarzystwo Budownictwa Społecznego	
CZSM	Czeladzka Spółdzielnia Mieszkaniowa	
PUP	Powiatowy Urząd Pracy / Starostwo Powiatowe	
WFOŚiGW	Wojewódzki Fundusz Ochrony Środowiska i Gospodarki Wodnej	

V. Wytyczne w zakresie mieszkalnictwa

Inwestycje w substancję mieszkaniową mogą być realizowane wyłącznie w ramach Lokalnych Programów Rewitalizacji miejskiej, na obszarach, które spełniają, co najmniej trzy z kryteriów określonych w Wytycznych Ministra Rozwoju Regionalnego w zakresie programowania działań dotyczących mieszkalnictwa, rozporządzeniu Komisji WE nr 1828/2006 art. 47.

Wskaźniki opisujące kryteria mieszkalnictwa zostały określone na podstawie danych za 2009 r. Powiatowego Urzędu Pracy w Będzinie, Komendy Powiatowej Policji w Będzinie, Urzędu Miasta Czeladź oraz Miejskiego Ośrodka Pomocy Społecznej w Czeladzi.

Na podstawie obliczonych wartości wskaźników, do wsparcia w zakresie mieszkalnictwa zakwalifikowano 4 obszary rewitalizacji oraz poszczególne ulice zlokalizowane na danym obszarze. Ulice znajdujące się w poszczególnych obszarach rewitalizacji, które nie zakwalifikowały się do wsparcia w zakresie mieszkalnictwa zostały pominięte przy planowaniu dofinansowania ze środków RPO WSL z działania dotyczącego rewitalizacji. Na tych ulicach zostaną podjęte działania z innych źródeł (np. środki własne miasta lub podmiotów prywatnych).

Działania te wpłyną pozytywnie na odnowę zdegradowanych obszarów rewitalizacji i również przyczynią się do realizacji planowanych celów rewitalizacji.

Sytuacja społeczno – gospodarcza oraz przestrzenna na ulicach, które nie spełniają wymaganych kryteriów do podjęcia działań w zakresie mieszkalnictwa będzie podlegała cyklicznemu monitoringowi. W sytuacji kiedy poszczególne ulice zaczną spełniać wymagane kryteria, zostaną one zakwalifikowane do wsparcia w latach następnych. Wtedy konieczne będzie dokonanie procesu aktualizacji *PROM*.

Program Rewitalizacji Obszarów Miejskich Czeladzi na lata 2009 – 2015

Tabela 51. Obszary rewitalizacji i ulice, które kwalifikują się do wsparcia w zakresie mieszkalnictwa

OBSZAR	Obszar nr 1 – Stare Miasto	Obszar nr 2 – Saturn	Obszar nr 3- Stare Piaski	Obszar nr 4 – Nowe Miasto
ULICA	Kilińskiego	21 listopada	Krzywa	Szpitalna
	Bytomska	Węglowa	Warszawska	Spółdzielcza
	Kacza	Legionów	Zwycięstwa	Czysta
	Rynkowa		Betonowa	Szkolna
	Rynek		Francuska	17 Lipca
	Pieńkowskiego		Kościuszki	Waryńskiego
	Boczna		3 Kwietnia	Armii Krajowej
			Sikorskiego	Miasta Auby
			Nowopogońska	

Źródło: Opracowanie własne na podstawie danych UM Czeladź

Rysunek 9. Mapa - obszary mieszkalnictwa na tle obszarów rewitalizacji w Czeladzi



W ramach obszarów rewitalizacji zaznaczonych kolorem granatowym, wyznaczono obszary mieszkalnictwa (kolor zielony).

Program Rewitalizacji Obszarów Miejskich Czeladzi na lata 2009 – 2015

Wyznaczenie obszarów rewitalizacji z zakresu mieszkalnictwa na podstawie danych Powiatowego Urzędu Pracy w Będzinie (2009 r.), Komendy Powiatowej Policji w Będzinie (2009 r.), danych o podmiotach gospodarki narodowej i ewidencji ludności UM Czeladź (2009 r.) oraz danych Miejskiego Ośrodka Pomocy Społecznej w Czeladzi (2009 r.)

	ulica	Liczba ludności ulicy	w tym kobiety wiek produkcyjny	w tym mężczyźni wiek produkcyjny	ogółem ludność wiek produkcyjny	% ludności w wieku produkcyjnym	kobiety wiek przedprodukcyjny	mężczyźni wiek przedprodukcyjny	razem ludność wiek przedprodukcyjny	niepełnoletnich (wiek przedprodukcyjny) na ulicy	długotrwałe bezrobotne kobiety	długotrwałe bezrobotni mężczyźni	razem długotrwałe bezrobotni	udział długotrwałe bezrobotnych w grupie osób w wieku produkcyjnym	bezzrobotnychwartość referencyjna odsetka długotrwałe
	1	2	3	4	5	6	7	8	9	10	11	12	13	14	15
					6=4+5	6=5/2x100%			9=7+8	10=9/2x100%			13=11+12	14=13/5*100%	
	Stare Piaski														
1	Krakowska	666	251	247	498	74,77%	39	40	79	11,86%	6,00	7,00	13,00	2,61%	3,70%
2	Płocka	1	0	1	1	100,00%	0	0	0	0,00%	0,00	0,00	0,00	0,00%	
3	Krzywa	119	35	43	78	65,55%	16	20	36	30,25%	1,00	3,00	4,00	5,13%	

Program Rewitalizacji Obszarów Miejskich Czeladzi na lata 2009 – 2015

4	Warszawska	239	74	88	162	67,78%	17	31	48	20,08%	4,00	8,00	12,00	7,41%	
5	Zwycięstwa	768	231	226	457	59,51%	49	50	99	12,89%	7,00	13,00	20,00	4,38%	
6	Trznadla	116	26	32	58	50,00%	7	5	12	10,34%	0,00	0,00	0,00	0,00%	
7	Betonowa	356	111	124	235	66,01%	37	48	85	23,88%	7,00	10,00	17,00	7,23%	
8	Francuska	66	20	24	44	66,67%	11	2	13	19,70%	0,00	1,00	1,00	2,27%	
9	Graniczna	0	0	0	0	0,00%	0	0	0	0,00%	0,00	0,00	0,00	0,00%	
10	Kościuszki	363	120	139	259	71,35%	39	40	79	21,76%	10,00	14,00	24,00	9,27%	
11	3 Kwietnia	450	153	161	314	69,78%	44	37	81	18,00%	8,00	13,00	21,00	6,69%	
12	Mickiewicza	572	176	181	357	62,41%	41	38	79	13,81%	4,00	4,00	8,00	2,24%	
13	Sikorskiego	143	49	47	96	67,13%	13	19	32	22,38%	1,00	3,00	4,00	4,17%	
14	Nowopogońska	381	222	298	520	136,66%	54	58	112	29,43%	7,00	19,00	26,00	5,00%	
						68,40%				16,74%					
	Saturn														
15	21 Listopada	703	205	261	466	66,29%	43	56	99	14,08%	13,00	21,00	34,00	7,30%	3,70%
16	Dehnelów	963	275	308	583	60,54%	60	57	117	12,15%	1,00	4,00	5,00	0,86%	
17	Miła	290	104	109	213	73,45%	11	23	34	11,72%	2,00	3,00	5,00	2,35%	
18	Węglowa	163	53	56	109	66,87%	13	19	32	19,63%	3,00	5,00	8,00	7,34%	
19	Legionów	884	326	336	662	74,89%	71	85	156	17,65%	14,00	28,00	42,00	6,34%	
						68,41%				15,05%					
	Stare Miasto														
20	Nadrzeczna	9	3	2	5	55,56%	2	0	2	22,22%	0,00	0,00	0,00	0,00%	3,70%
21	Kilińskiego	143	51	41	92	64,34%	13	18	31	21,68%	6,00	6,00	12,00	13,04%	
22	Bytomska	319	92	113	205	64,26%	37	36	73	22,88%	6,00	9,00	15,00	7,32%	
23	1 Maja	32	5	13	18	56,25%	2	4	6	18,75%	0,00	0,00	0,00	0,00%	
24	Podwalna	28	12	10	22	78,57%	1	1	2	7,14%	0,00	0,00	0,00	0,00%	
25	Kacza	13	2	5	7	53,85%	1	1	2	15,38%	1,00	1,00	2,00	28,57%	

Program Rewitalizacji Obszarów Miejskich Czeladzi na lata 2009 – 2015

26	Ciasna	9	5	2	7	77,78%	1	1	2	22,22%	0,00	0,00	0,00	0,00%	
27	Walna	13	6	3	9	69,23%	0	2	2	15,38%	0,00	0,00	0,00	0,00%	
28	Rynkowa	20	9	2	11	55,00%	3	2	5	25,00%	1,00	1,00	2,00	18,18%	
29	Kościelna	3	1	1	2	66,67%	1	0	1	33,33%	0,00	0,00	0,00	0,00%	
30	Rynek	76	25	20	45	59,21%	8	10	18	23,68%	2,00	3,00	5,00	11,11%	
31	Pieńkowskiego	51	17	20	37	72,55%	2	2	4	7,84%	2,00	2,00	4,00	10,81%	
32	Zw. Orła Białego	7	2	1	3	42,86%	0	2	2	28,57%	0,00	0,00	0,00	0,00%	
33	Boczna	54	15	15	30	55,56%	8	8	16	29,63%	0,00	1,00	1,00	3,33%	
						62,26%				20,98%					
	Nowe Miasto														
34	Szpitalna	1717	543	569	1112	64,76%	128	115	243	14,15%	23,00	37,00	60,00	5,40%	3,70%
35	Ogrodowa	1229	448	457	905	73,64%	61	70	131	10,66%	12,00	20,00	32,00	3,54%	
36	Kombatantów	0	0	0	0	0,00%	0	0	0	0,00%	0,00	0,00	0,00	0,00%	
37	Spółdzielcza	343	96	95	191	55,69%	36	24	60	17,49%	3,00	10,00	13,00	6,81%	
38	Czysta	39	10	7	17	43,59%	5	4	9	23,08%	1,00	2,00	3,00	17,65%	
39	Szkolna	320	109	97	206	64,38%	25	30	55	17,19%	6,00	13,00	19,00	9,22%	
40	17 Lipca	774	241	242	483	62,40%	61	47	108	13,95%	16,00	25,00	41,00	8,49%	
41	Waryńskiego	691	191	208	399	57,74%	50	65	115	16,64%	13,00	19,00	32,00	8,02%	
42	Armii Krajowej	549	156	158	314	57,19%	40	49	89	16,21%	6,00	10,00	16,00	5,10%	
43	Grodziecka	637	183	202	385	60,44%	41	41	82	12,87%	4,00	6,00	10,00	2,60%	
44	11 Listopada	128	33	44	77	60,16%	9	8	17	13,28%	3,00	4,00	7,00	9,09%	
45	Tuwima	1122	314	328	642	57,22%	98	92	190	16,93%	8,00	14,00	22,00	3,43%	
46	Miasta Auby	691	233	217	450	65,12%	42	44	86	12,45%	9,00	11,00	20,00	4,44%	
						55,56%				14,22%					

Program Rewitalizacji Obszarów Miejskich Czeladzi na lata 2009 – 2015

1	ulica											
16	liczba podmiotów gospodarczych na ulicy											
17	liczba podmiotów na 100 osób											
18	wartość referencyjna											
19	liczba osób korzystających z pomocy społecznej											
20	liczba osób odniesiona do 1000											
21	os. wartość referencyjna osób korzystających z pomocy społecznej na 1000											
22	liczba przestępstw											
23	liczba przestępstw w skali roku (metoda proporcji)											
24	liczba przestępstw w odniesieniu do 1000 ludności											
25	wartość referencyjna dla liczby przestępstw											
26	* udział budynków powstałych przed 1988 większa niż 88 %											

Program Rewitalizacji Obszarów Miejskich Czeladzi na lata 2009 – 2015

			17=16/2*100%		stan rok 2009	20=19/2*1000		stan VIII.2009	23=22(8*12)	24=23/2*1000		
Stare Piaski												
1	Krakowska	18	2,70	9,10	2	3,00	52	5	8	11,26	39,3	x
2	Płocka	0	0,00		0	0,00		0	0	0,00		x
3	Krzywa	5	4,20		4	33,61		3	5	37,82		x
4	Warszawska	11	4,60		17	71,13		2	3	12,55		x
5	Zwycięstwa	48	6,25		4	5,21		9	14	17,58		x
6	Trznadla	12	10,34		0	0,00		4	6	51,72		x
7	Betonowa	6	1,69		29	81,46		0	0	0,00		x
8	Francuska	3	4,55		2	30,30		3	5	68,18		x
9	Graniczna	0	0,00		0	0,00		1	2	0,00		
10	Kościuszki	14	3,86		24	66,12		10	15	41,32		x
11	3 Kwietnia	6	1,33		28	62,22		6	9	20,00		x
12	Mickiewicza	17	2,97		2	3,50		3	5	7,87		x
13	Sikorskiego	5	3,50		2	13,99		2	3	20,98		x
14	Nowopogońska	119	31,27		22	57,82		28	42	110,38		x
		18,86			9,71		5,43	8,14				
Saturn												
15	21 Listopada	26	3,70	9,10	37	52,63	52	8	12	17,07	39,3	x
16	Dehnelów	67	6,96		13	13,50		9	13,5	14,02		x
17	Miła	18	6,21		0	0,00		2	3	10,34		x
18	Węgłowa	4	2,45		11	67,48		1	1,5	9,20		x
19	Legionów	36	4,07		29	32,81		10	15	16,97		x
		30,20			18,00		6,00	9,00				
Stare Miasto												

Program Rewitalizacji Obszarów Miejskich Czeladzi na lata 2009 – 2015

20	Nadrzeczna	1	11,11	9,10	0	0,00	52	0	0	0,00	39,3	x
21	Kilińskiego	11	7,69		5	34,97		2	3	20,98		x
22	Bytomska	71	22,26		31	97,18		7	10,5	32,92		x
23	1 Maja	10	31,25		1	31,25		4	6	187,50		x
24	Podwalna	5	17,86		0	0,00		0	0	0,00		x
25	Kacza	3	23,08		5	384,62		2	3	230,77		x
26	Ciasna	1	11,11		0	0,00		0	0	0,00		x
27	Walna	1	7,69		0	0,00		0	0	0,00		x
28	Rynkowa	4	20,00		2	100,00		0	0	0,00		x
29	Kościelna	3	100,00		0	0,00		0	0	0,00		x
30	Rynek	38	50,00		4	52,63		4	6	78,95		x
31	Pieńkowskiego	2	3,92		1	19,61		2	3	58,82		x
32	Zw. Orła Białego	3	42,86		0	0,00		1	1,5	214,29		x
33	Boczna	2	3,70	4	74,07	4	6	111,11	x			
		11,07			3,79			1,86	2,79			
	Nowe Miasto											
34	Szpitalna	136	7,92	9,10	35	20,38	52	48	72	41,93	39,3	x
35	Ogrodowa	63	5,13		7	5,70		11	16,5	13,43		x
36	Kombatantów	3	0,00		0	0,00		3	4,5			x
37	Spółdzielcza	12	3,50		10	29,15		2	3	8,75		x
38	Czysta	1	2,56		3	76,92		0	0	0,00		x
39	Szkolna	10	3,13		21	65,63		2	3	9,38		x
40	17 Lipca	43	5,56		38	49,10		9	13,5	17,44		x
41	Waryńskiego	12	1,74		14	20,26		8	12	17,37		x
42	Armii Krajowej	18	3,28		16	29,14		3	4,5	8,20		x
43	Grodziecka	61	9,58		11	17,27		12	18	28,26		x
44	11 Listopada	13	10,16		3	23,44		3	4,5	35,16		x

Program Rewitalizacji Obszarów Miejskich Czeladzi na lata 2009 – 2015

45	Tuwima	36	3,21		32	28,52		8	12	10,70		x
46	Miasta Auby	41	5,93		12	17,37		11	16,5	23,88		x
		34,54			15,54			9,23	13,85			

WNIOSKI Z PRZEPROWADZONEJ ANALIZY

Ulice spełniające minimum 3 kryteria	Ulice spełniające 4 kryteria	Ulice spełniające Wszystkie 5 kryteriów
Obszar - STARE PIASKI		
Krzywa		
Warszawska	Warszawska	
Zwycięstwa		
Betonowa	Betonowa	
Francuska		
Kościuszki	Kościuszki	Kościuszki
3 Kwietnia	3 Kwietnia	
Sikorskiego		
Nowopogońska	Nowopogońska	
Obszar - SATURN		
21 Listopada	21 Listopada	
Węglowa	Węglowa	
Legionów		
Obszar - Stare Miasto		
Kilińskiego		
Bytomska		
Kacza	Kacza	
Rynkowa		
Rynek	Rynek	
Pieńkowskiego	Pieńkowskiego	
Boczna	Boczna	

Program Rewitalizacji Obszarów Miejskich Czeladzi na lata 2009 – 2015

Obszar - Nowe Miasto		
Szpitalna	Szpitalna	
Spółdzielcza		
Czysta		
Szkolna		
17 Lipca		
Waryńskiego		
Armii Krajowej		
Miasta Auby		

*Wskaźnik dotyczący porównywalnie niskiego poziomu wartości zasobu mieszkaniowego dotyczący liczby budynków wybudowanych przed rokiem 1989 r. do ogólnej liczby budynków nie został określony za pomocą wskaźnika ze względu na brak szczegółowych danych statystycznych dotyczących liczby budynków w Czeladzi. Większość budynków w mieście zostało jednak zbudowanych przed 1989 r.

Około 40% istniejących zasobów mieszkaniowych pochodzi sprzed 1945 roku (najwięcej wybudowano w latach 1918-45). Najmłodsze zasoby mieszkaniowe to mieszkania spółdzielcze, niemal wszystkie wybudowane po 1960 roku, a przed 1988 rokiem.

Zabudowa kolonii i osiedli robotniczych w Czeladzi związana jest z rozwojem XIX-XX wiecznym górnictwa węglowego. Na obszarze Starego Miasta większość budynków pochodzi z przełomu XIX i XX wieku oraz z pierwszej połowy XX w. (głównie lata 20. i 30).

Zespół mieszkaniowy „Piaski” – Szyb Piotr i Paweł, z pozostałością starej zabudowy robotniczej w rejonie ulicy Piaskowej tworzy kilka zespołów mieszkaniowych powstałych w okresie od końca XIX wieku po lata 20-te XX wieku. Kolonia robotnicza przy ulicy Legionów powstała w latach 20-tych XX wieku. Kolonia robotnicza przy ulicy 21 Listopada (tzw. „Stara Kolonia Saturn”) jest jedną z najstarszych kolonii robotniczych na terenie miasta – pochodzi z pierwszych lat XX wieku. Osiedle Miasta Auby powstało w latach 70-tych XX w., Osiedle Nowotki to przełom 50/60-tych XX wieku oraz Osiedle Dziekana zbudowano w latach 80-tych XX wieku.

VI. Plan finansowy realizacji rewitalizacji na lata 2009 – 2015

Plan finansowy realizacji programu rewitalizacji na lata 2009 – 2015 jest sumą planowanych nakładów w rozbiciu na źródła finansowania.

Podstawową zasadą finansowania projektów *Programu Rewitalizacji Obszarów Miejskich Czeladzi* będzie montaż finansowy. Preferowane będą programy, finansowane wspólnie przez samorząd, środki sektora publicznego, środki pochodzące z funduszy unijnych oraz środki prywatne. Gmina Czeladź zobowiązuje się przeznaczać corocznie w swoim budżecie środki służące finansowaniu zadań ujętych w projektach rewitalizacji – w całości lub części.

Zakres i wielkość finansowania będą określone w uchwale budżetowej.

Plan finansowy realizacji *PROM* obejmuje zidentyfikowane w okresie opracowywania Programu planowane przedsięwzięcia inwestycyjne w okresie 2009-2015. Ze względu na dużą liczbę przedsięwzięć możliwych do realizacji oraz długi okres planowania objęty programem, zakres finansowy *PROM* ma jedynie charakter szacunkowy.

Pojawiające się okoliczności i uwarunkowania społeczno – gospodarcze oraz fakt, iż Program Rewitalizacji jest dokumentem koncepcyjnym powodują że, poziom dofinansowania, źródła finansowania oraz wartości poszczególnych projektów mogą ulec zmianie.

Zakres działań inwestycyjnych w obszarach rewitalizowanych określony został w ramach *Programu Rewitalizacji Obszarów Miejskich Czeladzi*, a w szerszej perspektywie (ale tylko dla działań stricte inwestycyjnych) – w *Wieloletnim Planie Inwestycyjnym Miasta Czeladź na lata 2009-2011*.

Do działań *Programu Rewitalizacji* poprzez sposób finansowania poszczególnych działań, należą przede wszystkim:

- działania, w przypadku których zaangażowane zostaną środki budżetu miasta – ich realizacja pociąga za sobą konieczność sięgania do kredytów, a tym samym przyczynia się do zwiększenia obciążenia budżetu miasta,
- środki Unii Europejskiej,
- działania finansowane tylko ze źródeł pozabudżetowych (środki własne spółdzielni i wspólnot mieszkaniowych oraz TBS, właściciele nieruchomości, firm, dotacje WFOŚiGW, oraz środki sponsorów) – których realizacja nie obciąża budżetu.

Program Rewitalizacji Obszarów Miejskich Czeladzi na lata 2009 – 2015

Źródła finansowania Programu Rewitalizacji Obszarów Miejskich Czeladzi:

1. Budżet Gminy Czeladź (środki własne Gminy)

W budżecie Gminy rokrocznie, podczas prac nad budżetem Gminy, wyodrębniane zostają środki finansowe na realizację konkretnych projektów inwestycyjnych. Procedura uchwalania budżetu zgodna jest z wytycznymi zawartymi w ustawie o samorządzie gminnym oraz w ustawie o finansach publicznych.

2. Środki budżetu państwa

- budżet państwa,
- środki Wojewódzkiego Funduszu Ochrony Środowiska i Gospodarki Wodnej w Katowicach.

3. Fundusze zagraniczne

- fundusze strukturalne Unii Europejskiej:
 - środki finansowe pochodzące z Regionalnego Programu Operacyjnego Województwa Śląskiego na lata 2007 – 2013.

4. Środki prywatne

- środki podmiotów prywatnych, które planują podjąć lub wesprzeć działania w ramach planu rewitalizacji
 - środki podmiotów gospodarczych
 - środki spółdzielni i wspólnot mieszkaniowych oraz CTBS
 - sponsorzy prywatni.

5. Środki powiatowe

- środki Powiatowego Urzędu Pracy na wsparcie działań tzw. miękkich związanych z rozwojem zasobów ludzkich.

Tabela 52. Źródła finansowania programu rewitalizacji na lata 2009 - 2015 (analiza szacunkowa)

Źródło finansowania	Szacunkowy poziom wsparcia (w %)
Budżet JST	30,00
Budżet państwa	6,00
Środki prywatne	28,50
Środki UE	35,00
Środki powiatowe	0,2
Razem	100,00

Źródło: Opracowanie własne na podstawie danych o projektach UM Czeladź

Analiza finansowa *Programu Rewitalizacji* wskazuje, że większość obciążeń finansowych realizacji jego zadań poniesie gmina Czeladź (w tym poprzez zaciągnięcie kredytów

Program Rewitalizacji Obszarów Miejskich Czeladzi na lata 2009 – 2015

prefinansowych dla zadań współfinansowanych z EFRR), co wynika także ze struktury zadań określanych ustawowo jako zadania własne gminy.

Wielkość środków koniecznych na sfinansowanie **udziału własnego** miasta w projektach rewitalizacyjnych kształtuje się na poziomie dużo wyższym niż wynikająca z prognoz finansowych wielkość wolnych środków na inwestycje.

Dysproporcja ta wymusza niejako konieczność pozyskania dodatkowych środków, czego efekty przewidziane zostały w prognozach finansowych towarzyszących WPI.

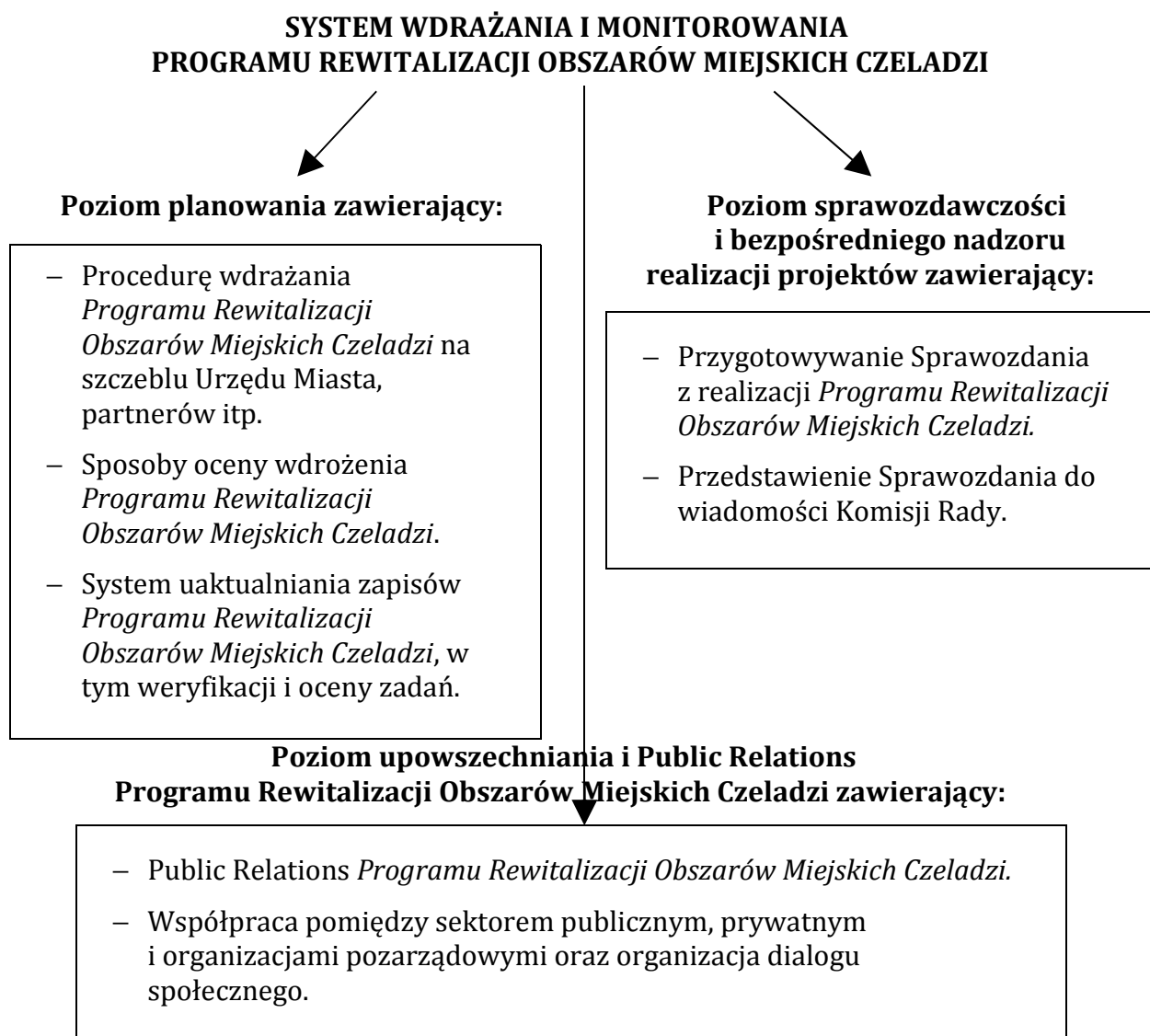
W przypadku braku dofinansowania największych projektów z funduszy strukturalnych gmina Czeladź nie będzie w stanie wygenerować kapitału obcego (w tym obcego, pochodzącego z kredytów) na realizację pełnego zakresu zadań *PROM*.

W takiej sytuacji gmina będzie musiała rozważyć opcję rezygnacji z wybranych inwestycji, co nie oznacza rezygnacji z danej inwestycji w ogóle, a tylko zaniechanie jej realizacji w danym roku budżetowym i przesunięcie na kolejne lata.

W przypadku innych niż stricte inwestycyjne działań wynikających z *Programu Rewitalizacji*, a realizowanych przede wszystkim w sferze społecznej i gospodarczej źródłem finansowania będą środki własne – wydatki bieżące – oraz fundusze zewnętrzne.

VII. System wdrażania

Za wdrażanie zaktualizowanej wersji Programu Rewitalizacji Obszarów Miejskich Czeladzi odpowiadać będzie Burmistrz Miasta we współpracy z Zespołem Zadaniowym, Wydziałem Rozwoju Miasta i Inżynierii Miejskiej oraz Komisją Rady ds. Rozwoju i Polityki Przestrzennej.



Poszczególne projekty zaktualizowanej wersji *PROM* będą wdrażane w oparciu o zasady wydatkowania środków według źródeł ich pochodzenia. Oznacza to, że podmiot korzystający z różnych źródeł finansowania będzie musiał sprostać wielu wymaganiom formalnym. Dotyczy to w szczególności odmiennych zasad wykorzystania środków pochodzących ze źródeł krajowych oraz środków pochodzących ze źródeł unijnych.

Program Rewitalizacji Obszarów Miejskich Czeladzi na lata 2009 – 2015

Dla całego systemu wdrażania, sposobu monitorowania oraz oceny i komunikacji społecznej najistotniejszym elementem jest opracowanie systemu uaktualniania zapisów *Programu Rewitalizacji*, dlatego też działania te przewijają się w każdym z wymienionych etapów.

⇒ PLANOWANIE

KROK 1

A) Wydział Rozwoju Miasta i Inżynierii Miejskiej zbiera **propozycje działań do aktualizacji PROM** od:

- Jednostek Organizacyjnych Urzędu Miasta.
- Wydziałów Urzędu Miasta w Czeladzi.
- Mieszkańców.
- Partnerów społecznych, w tym organizacji pozarządowych.
- Spółdzielni i Wspólnot Mieszkaniowych.
- Podmiotów gospodarczych.

Odpowiedzialność: Kierownik Wydziału Rozwoju Miasta i Inżynierii Miejskiej

- B)** Lista podlega wstępnej ocenie w Wydziale Rozwoju Miasta i Inżynierii Miejskiej.
- C)** Wydział Rozwoju Miasta i Inżynierii Miejskiej przygotowuje **Listę Proponowanych Działań** oraz projekt zaktualizowanej wersji *Programu Rewitalizacji Obszarów Miejskich (PROM)*.

Odpowiedzialność: Kierownik Wydziału Rozwoju Miasta i Inżynierii Miejskiej.

KROK 2

Kierownik Wydziału Rozwoju Miasta i Inżynierii Miejskiej przedstawia Burmistrzowi Miasta do weryfikacji Listę Proponowanych Działań oraz projekt zaktualizowanej wersji *Programu Rewitalizacji* (...).

W efekcie następuje wypracowanie projektu zaktualizowanej wersji Programu Rewitalizacji Obszarów Miejskich Czeladzi zatwierdzonej i **rekomendowanej przez Burmistrza Miasta**. Projekt ten jest przekazany do **właściwej** Komisji Rady Miasta w celu uzyskania opinii komisji.

KROK 3

Następuje **przekazanie** zaktualizowanej wersji *Programu Rewitalizacji Obszarów Miejskich Czeladzi* z opinią Burmistrza oraz Komisji Rady Miasta do Rady Miasta w celu **podjęcia uchwały przyjmującej lub wprowadzającej zmiany** do zaktualizowanej wersji *Programu Rewitalizacji Obszarów Miejskich Czeladzi* oraz do *Wieloletniego Planu Inwestycyjnego*, ew. w uchwale budżetowej.

KROK 4

Uchwała przyjmująca zaktualizowaną wersję *Programu Rewitalizacji (...)*.

Burmistrz organem odpowiedzialnym za wdrażanie *Programu Rewitalizacji (...)*.

⇒ WDRAŻANIE

Realizacją zaktualizowanego *Programu Rewitalizacji Obszarów Miejskich Czeladzi* będzie zarządzać Burmistrz Miasta poprzez Urząd Miasta Czeladź, w szczególności Wydział Rozwoju Miasta i Inżynierii Miejskiej.

Wszystkie projekty będą realizowane zgodnie z uchwalonym przez Radę Miejską *Wieloletnim Planem Inwestycyjnym* oraz budżetami rocznymi.

Spójność niniejszego *Programu* z WPI zapewnić ma efektywną realizację zaplanowanych, zhierarchizowanych i ujętych w ww. planach programów i projektów inwestycyjnych.

W przypadku projektów planowanych do współfinansowania z funduszy strukturalnych Unii Europejskiej właściwa jednostka (np. Miejski Zarząd Gospodarki Komunalnej w przypadku inwestycji mających na celu poprawę układu komunikacyjnego, Zakład Budynków Komunalnych w odniesieniu do inwestycji dotyczących nieruchomości, budynków mieszkalnych i oświatowych) zleca i przygotowuje wymaganą dokumentację techniczną i przekazuje jej wyciąg wraz z pozwoleniem na budowę i innymi dokumentami Wydziałowi Rozwoju Miasta i Inżynierii Miejskiej celem przygotowania wniosku o dofinansowanie projektu. Wydział przygotowuje wniosek, który po zatwierdzeniu przez Burmistrza Miasta zostaje złożony do Instytucji Zarządzającej.

Po podpisaniu umowy dofinansowania z *Instytucją Zarządzającą*, w zarządzanie projektem zostaje włączony Wydział Finansowo-Budżetowy.

Celem sprawnego zarządzania większymi zadaniami inwestycyjnymi / programami Burmistrz Miasta powołuje Zespoły Zadaniowe. W skład Zespołów wchodzi przedstawiciele poszczególnych komórek odpowiedzialnych za cząstkowe funkcje zarządzania projektem.

Ideą powołania *Zespołów* jest właściwe przygotowanie projektu od strony technicznej

i sprawne zarządzanie jego realizacją począwszy od przygotowania specyfikacji istotnych warunków zamówienia, poprzez przeprowadzenie postępowania przetargowego, realizację, kontrolę i nadzór nad robotami, zarządzanie przepływem dotacji, sprawozdawczość i monitoring oraz ostateczne rozliczenie otrzymanej pomocy.

Celem oceny realizacji *Programu Rewitalizacji* prowadzony będzie monitoring osiągnięcia wskaźników *PROM*.

VIII. Sposoby monitorowania, oceny i komunikacji społecznej

8.1. System monitorowania programu rewitalizacji oraz sposoby jego oceny

⇒ MONITORING

Monitorowanie to proces systematycznego zbierania i analizowania wiarygodnych informacji finansowych i statystycznych dotyczących wdrażania zadań, którego celem jest zapewnienie zgodności realizacji projektów i programu rewitalizacji z wcześniej zatwierdzonymi założeniami. Monitorowanie realizacji *Programu Rewitalizacji Obszarów Miejskich Czeladzi* prowadzone będzie w zakresie rzeczowym i finansowym.

W celu sprawnej i efektywnej realizacji *PROM* wskaźniki rzeczowe i finansowe wdrażania poszczególnych typów projektów będą poddane monitoringowi.

Wskaźnikiem głównym realizacji *Programu* będzie stopień wykonania planu finansowego *PROM* z realizacji wymienionych w poszczególnych latach projektów.

Wykonanie mierzone będzie w ujęciu procentowym: **wydatki zrealizowane / wydatki planowane**, biorąc pod uwagę takie zmienne jak np. zmiany kosztorysów wskutek zaistnienia nieprzewidzianych okoliczności, zmiany w projekcie, spadek wartości zamówienia po rozstrzygnięciu przetargu, zmiany w budżecie miasta, *Wieloletnim Planie Inwestycyjnym* itp.

Ważnym miernikiem skali oddziaływania *Programu Rewitalizacji Obszarów Miejskich Czeladzi* będzie liczba bezpośrednich i pośrednich beneficjentów Programu, tj. procentowy i liczbowy udział ludności objętej poszczególnymi działaniami rewitalizacyjnymi.

Program Rewitalizacji Obszarów Miejskich Czeladzi na lata 2009 – 2015

Wykonanie mierzone będzie również w ujęciu rzeczowym, przy użyciu wyspecyfikowanych wskaźników / mierników. Szczegółowe wskaźniki będą wynikać ze specyfiki konkretnego zadania (np. ilość km zmodernizowanej kanalizacji sanitarnej, powierzchnia użytkowa zmodernizowanych placówek oświaty, liczba imprez, liczba przeszkolonych bezrobotnych itp.).

Wśród wskaźników obrazujących postęp we wdrożeniu *PROM* wyróżnia się trzy kategorie:

- 1) wskaźniki produktu – odnoszą się do rzeczywistych efektów działania,
- 2) wskaźniki rezultatu – odpowiadają one bezpośrednim i natychmiastowym efektem wynikającym z wdrożenia *Programu*,
- 3) wskaźniki oddziaływania – obrazują konsekwencje danego programu wykraczające poza natychmiastowe efekty dla bezpośrednich beneficjentów. Oddziaływanie może odnosić się do efektów związanych bezpośrednio z podjętym działaniem, ale pojawiającym się po pewnym czasie oraz do efektów długookresowych, oddziaływujących na szerszą populację i pośrednio tylko wynikających ze zrealizowanego działania.

⇒ ***SPRAWOZDAWCZOŚĆ***

KROK 1

Wydział Rozwoju Miasta i Inżynierii Miejskiej przygotowuje sprawozdanie z realizacji zaktualizowanej wersji *Programu Rewitalizacji Obszarów Miejskich Czeladzi* w okresie sprawozdawczym przy współdziałaniu jednostek odpowiedzialnych za poszczególne zadania.

Sprawozdanie z realizacji zaktualizowanej wersji *Programu Rewitalizacji Obszarów Miejskich Czeladzi* będzie zawierało następujące informacje:

- wyniki działań związanych z pozyskiwaniem funduszy zewnętrznych na realizację działań zapisanych w *Programie Rewitalizacji Obszarów Miejskich Czeladzi* (ile i jakie wnioski o dofinansowanie zostały złożone w okresie sprawozdawczym, na jakie działania udało się pozyskać środki, w jakiej wysokości, jakie działania nie otrzymały wsparcia finansowego),
- prezentację przebiegu realizacji projektów, które otrzymały dofinansowanie z funduszy zewnętrznych,
- analizę przyczyn nie zrealizowania projektów zapisanych w *Programie Rewitalizacji Obszarów Miejskich Czeladzi* w czasie sprawozdawczym lub szerszym,

Program Rewitalizacji Obszarów Miejskich Czeladzi na lata 2009 – 2015

- stan przygotowań i wdrażania projektów wpisanych do realizacji w ramach *Programu Rewitalizacji*.

Odpowiedzialność: Kierownik Wydziału Rozwoju Miasta i Inżynierii Miejskiej.

KROK 2

Kierownik Wydziału Rozwoju Miasta i Inżynierii Miejskiej przekazuje sprawozdanie Burmistrzowi.

KROK 3.

Burmistrz przedstawia na posiedzeniu właściwej Komisji Rady sprawozdanie z realizacji zaktualizowanej wersji *Programu Rewitalizacji*.

Stanowiska wypracowywane przez Radę Miasta w przedmiocie przedkładanych sprawozdań, stanowiąc będą podstawę sporządzenia oceny wdrożenia *Programu Rewitalizacji Obszarów Miejskich Czeladzi* sporządzanej na zakończenie okresu planowania.

8.2. Sposoby inicjowania współpracy pomiędzy sektorem publicznym, prywatnym, i organizacjami pozarządowymi

Instytucja odpowiedzialna za wdrażanie *Programu Rewitalizacji* – Burmistrz Miasta będzie przyjmował propozycje projektów od instytucji partnerskich – instytucji publicznych i prywatnych. Burmistrz odpowiedzialny będzie również za przyjmowanie sprawozdań z realizacji projektów od instytucji partnerskich zaangażowanych w poszczególne, realizowane projekty.

Ważnym elementem współpracy pomiędzy różnymi podmiotami będą okresowe spotkania z instytucjami partnerskimi w celu informowania o postępach w realizacji *Programu*.

Program Rewitalizacji Obszarów Miejskich Czeladzi jest i będzie aktualizowany we współpracy z lokalnymi partnerami społeczno-gospodarczymi. Dla właściwej realizacji, oceny i aktualizacji *Programu Rewitalizacji* Burmistrz Miasta może skorzystać z wiedzy i opinii lokalnych ekspertów (przedstawiciele lokalnych środowisk społeczno - gospodarczych) oraz korzystać z usług innych instytucji oraz opinii specjalistów. Pomoc organizacyjną oraz kompetencyjną mogą świadczyć instytucje, które nie są bezpośrednio związane z omawianym obszarem, ale mogą być pomocne w procesie rewitalizacji, tj. środowiska naukowe i oświatowe, instytucje doradcze oraz organizacje społeczne i stowarzyszenia. Istotna wydaje się także współpraca z podmiotami, które mogą umożliwić realizację programu poprzez udzielenie pożyczek i kredytów na działania inwestycyjne i koncepcyjne (np. banki czy inne instytucje finansowe).

Podmiotem odpowiedzialnym za zarządzanie i koordynację *PROM* oraz współpracę partnerską w ramach rewitalizacji będzie Burmistrz Miasta poprzez Wydział Rozwoju Miasta i Inżynierii Miejskiej.

Drugą grupę podmiotów zakwalifikować należy jako współwykonawców programu rewitalizacji oraz partnerów programu. Partnerzy programu mogą wspomóc jego realizację w zakresie organizacyjnym, finansowym, doradczym czy inwestycyjnym. Do tej grupy zaliczyć należy m.in. spółdzielnie oraz wspólnoty mieszkaniowe, lokalne stowarzyszenia czy związki, instytucje finansowe (np. banki), środowiska naukowe i oświatowe, przedsiębiorcy, inwestorzy, a także właściciele, posiadacze i zarządcy budynków.

Partnerzy publiczni, którzy mogą wspomóc realizację zadań *PROM* to m.in.:

- Starostwo Powiatowe w Będzinie,
- Powiatowy Urząd Pracy w Będzinie,
- Urząd Marszałkowski Województwa Śląskiego w Katowicach,
- Wojewódzki Fundusz Ochrony Środowiska i Gospodarki Wodnej w Katowicach,
- Generalna Dyrekcja Dróg Krajowych i Autostrad.

8.3. Public Relations programu rewitalizacji

⇒ UPOWSZECHNIANIE I PUBLIC RELATIONS PROGRAMU

Podstawowym celem działań związanych z promocją i *Public Relations* zaktualizowanej wersji *Programu Rewitalizacji Obszarów Miejskich Czeladzi* jest dotarcie do jak najszerszej grupy beneficjentów działań podejmowanych w jego ramach, instytucji mogących być partnerami w realizacji przedsięwzięć zapisanych w *Programie*, ale także zachęcenie mieszkańców do podejmowania inicjatyw służących realizacji celów *PROM*.

Informowanie społeczności lokalnej o realizacji zaktualizowanej wersji *PROM* odbywać się będzie w sposób pośredni – medialny, jak i bezpośredni – interaktywny. Pośrednio informacje zamieszczane będą w lokalnej prasie, na stronie internetowej miasta, w materiałach i broszurach promocyjnych i informacyjnych.

Bezpośrednio *PROM* prezentowany będzie podczas spotkań z mieszkańcami, przedstawicielami lokalnych środowisk, organizacjami pozarządowymi.

Jednocześnie przyjmuje się, że właśnie bezpośrednie spotkania z mieszkańcami – w skali miasta takiego jak Czeladź – będą najlepszym narzędziem *Public Relations Programu* (...).

Przyjmuje się, że partnerami, wobec których należy prowadzić politykę komunikacji i informacji *PROM*, są: mieszkańcy miasta, lokalni przedsiębiorcy, wspólnoty mieszkaniowe i spółdzielnie mieszkaniowe, organizacje społeczne.

W ramach promocji *Programu Rewitalizacji Obszarów Miejskich Czeladzi* podejmowane będą w szczególności takie działania jak:

- prowadzenie spotkań i konsultacji społecznych z mieszkańcami oraz podmiotami gospodarczymi i społecznymi dotyczących założeń (*ex ante*) i realizacji (bieżąca, *ex post*) *PROM*.

Program Rewitalizacji Obszarów Miejskich Czeladzi na lata 2009 – 2015

Będzie to kontynuacja polityki informacyjnej w mieście, opartej na bezpośrednich spotkaniach z mieszkańcami i zainteresowanymi stronami przed rozpoczęciem każdej większej inwestycji w mieście (kanalizacja, przebudowa dróg i inne).

Spotkania te mają na celu przybliżenie celów każdej z inwestycji, celów *Programu Rewitalizacji*, służą ukazaniu kierunków rozwoju poszczególnych obszarów (co jest najbardziej istotne dla przedsiębiorców), zaznajomienie z jej zakresem, informowaniu o przejściowych niedogodnościach związanych z budową.

Jednocześnie spotkania takie, jako niezbędny element dialogu społecznego prowadzą do wymiany opinii, czasem nawet do weryfikacji planów lub ich uzupełniania. Ponieważ to mieszkańcy tworzą wspólnotę miejską, ich głos jest cenny i przydatny, zwłaszcza w przypadkach projektów społecznych, uzupełniających inwestycje infrastrukturalne. Spotkania to uznanie faktu, że mieszkańcy i podmioty obecne w mieście mają prawo do jego kształtowania lub bycia informowanym o jego dalszym rozwoju w sposób umożliwiający wymianę poglądów.

- Umieszczenie na stronie internetowej Urzędu Miasta *Programu Rewitalizacji Obszarów Miejskich Czeladzi*.

Będzie to dodatkowe narzędzie debaty publicznej odnośnie planowanych przedsięwzięć rewitalizacyjnych.

Wzbogacanie serwisu internetowego na stronie Urzędu o nowo realizowane działania w ramach *PROM* to działanie na rzecz zaangażowania mieszkańców w działania rewitalizacyjne. Umożliwi też „społeczną kontrolę” realizacji *Programu*.

- Współpraca z mediami lokalnymi mająca na celu informowanie opinii publicznej o przebiegu realizacji aktualizowanej wersji *Programu Rewitalizacji Obszarów Miejskich Czeladzi*.

Udział prasy jest ewidentnym narzędziem publicznej debaty oraz dotarcia do mieszkańców, podmiotów gospodarczych i społecznych z miasta, a także promocji wkładu instytucji współfinansujących inwestycje (WFOŚiGW, NFOŚiGW, inne), Unii Europejskiej (EFRR) w realizację zadania inwestycyjnego.

Promocja *PROM* i jego Public Relations dokonywana będzie z wykorzystaniem mediów lokalnych i zwyczajowo przyjętych form komunikacji społecznej w gminie, tj.:

Program Rewitalizacji Obszarów Miejskich Czeladzi na lata 2009 – 2015

- prasy lokalnej („Echu Czeladzi”) i regionalnej w tym zwłaszcza „Dzienniku Zachodnim”, „Gazecie Wyborczej”;
- stacji radiowych regionu (Radio Katowice).

Prezentacja Programu odbywać się będzie w trakcie spotkań Burmistrza Miasta z mieszkańcami. Spotkania będą służyć weryfikacji i ewentualnym modyfikacjom Programu, co pozwoli uwzględnić opinie i zdanie mieszkańców i środowisk lokalnych na temat realizacji Programu w przyszłości.

- Współpraca ze szkołami i placówkami edukacyjnymi, która służy zaangażowaniu dzieci i młodzieży w sprawy miasta, rozciągnięciu opieki nad obiektami, przywracaniu właściwej jakości dziedzictwa kulturowego oraz przestrzeni miejskiej jako dobru publicznemu.
- Umieszczenie na obiektach, wykonanych w ramach *Programu Rewitalizacji Obszarów Miejskich Czeladzi* tablic informacyjnych o zaangażowaniu środków EFRR lub innych.

Jednocześnie należy zwrócić uwagę, że promocja i upowszechnianie *Programu Rewitalizacji (...)* służy promocji miasta jako całości i marketingowi inwestycyjnemu – informacje o planowanych przedsięwzięciach inwestycyjnych i rewitalizacyjnych to ważny sygnał dla potencjalnych inwestorów i nowych firm, a także – co nie mniej ważne – dla mieszkańców zainteresowanych otwarciem własnej działalności gospodarczej.

Tak szeroko zakrojone działania zapewnią upowszechnienie i upublicznienie tego dokumentu, a tym samym uzyskanie akceptacji społecznej dla jego realizacji poprzez zapobieganie potencjalnym konfliktom interesów.

Spis rysunków, wykresów i tabel

Rysunek 1. Miasto Czeladź w otoczeniu lokalnym i regionalnym.....	8
Rysunek 2. Miasto Czeladź na tle Powiatu Będzińskiego.....	9
Rysunek 3. Powiat Będziński na tle Województwa Śląskiego	10

Rysunek 4. Mapa - obszary rewitalizacji wyznaczone w Mieście Czeladź	93
Rysunek 5. Mapa - Stare Miasto.....	96
Rysunek 6. Mapa – Saturn.....	111
Rysunek 7. Mapa - Stare Piaski	114
Rysunek 8. Mapa - Nowe Miasto	115
Rysunek 9. Mapa - obszary mieszkalnictwa na tle obszarów rewitalizacji w Czeladzi.....	173
Wykres 1. Liczba podmiotów zarejestrowanych w REGON w Czeladzi	30
Wykres 2. Populacja miasta Czeladź w latach 2000 – 2008	35
Wykres 3. Przyrost naturalny w mieście Czeladzi w latach 2000 - 2008	36
Wykres 4. Gospodarstwa domowe w Czeladzi według głównego.....	50
Tabela 1. Własność gruntów Gminy Czeladź w okresie od 30 września 2004 r. do 30 września 2008 r.....	19
Tabela 2. Własność budynków na terenie Miasta Czeladź	19
Tabela 3. Własność mieszkaniowa w Czeladzi (2008 r.).....	20
Tabela 4. Wodociągi na terenie miasta Czeladź.....	22
Tabela 5. Kanalizacja na terenie miasta Czeladź.....	23
Tabela 6. Gospodarka odpadami na terenie miasta Czeladź.....	23
Tabela 7. Podmioty według działów gospodarki (sekcji PKD 2004) w mieście Czeladzi (dane 12.2008)	29
Tabela 8. Miasto Czeladź - formy własności podmiotów gospodarczych będących w rejestrze	30
Tabela 9. Poziom lokalnej przedsiębiorczości w mieście Czeladzi.....	31
Tabela 10. Główni pracodawcy w mieście i stan zatrudnienia na koniec grudnia 2008 roku	31
Tabela 11. Ludność Czeladzi na tle powiatu będzińskiego i województwa śląskiego w latach 2000 - 2008.....	34
Tabela 12. Ruch naturalny ludności Czeladzi na tle Powiatu Będzińskiego.....	37

Tabela 13. Migracja ludności w Czeladzi.....	37
Tabela 14. Mieszkańcy Czeladzi według grup wiekowych w 2008 r....	38
Tabela 15. Ludność Czeladzi według ekonomicznych grup wiekowych w latach 2000 – 2008.....	39
Tabela 16. Ludność Czeladzi według ekonomicznych grup wiekowych w 2008 r.	40
Tabela 17. Struktura płci w 2008 r.	40
Tabela 18. Gęstość zaludnienia w Czeladzi na tle Województwa Śląskiego.....	41
Tabela 19. Wykształcenie osób powyżej 15 roku życia w Czeladzi ...	41
Tabela 20. Liczba osób i rodzin objętych pomocą społeczną w Czeladzi w 2008 r.....	42
Tabela 21. Powody przyznania pomocy społecznej w Czeladzi w 2008 r.	43
Tabela 22. Liczba bezrobotnych w Czeladzi w okresie od 31.12.2000 do 30.09.2009.....	45
Tabela 23. Liczba bezrobotnych według poszczególnych kategorii w Mieście Czeladź za okres od 01.10.2008 do 31.12.2008	48
Tabela 24. Bezrobotni w Czeladzi - stan za okres 31.12.2006 do 30.09.2009	49
Tabela 25. Stowarzyszenia działające w mieście Czeladzi	51
Tabela 26. Stowarzyszenia kultury fizycznej i związków sportowych	52
Tabela 27. Placówki oświatowe funkcjonujące na terenie Czeladzi ..	53
Tabela 28. Placówki ochrony zdrowia w Czeladzi	54
Tabela 29. Poziom przestępczości na obszarach rewitalizacji	59
Tabela 30. Dane statystyczne dotyczące Miasta Czeladź i obszarów rewitalizacji	64
Tabela 31. Projekty i zadania inwestycyjne – obszar Stare Miasto ...	138
Tabela 32. Projekty i zadania inwestycyjne - obszar Saturn	139
Tabela 33. Projekty i zadania inwestycyjne – obszar Stare Piaski.....	140
Tabela 34. Projekty i zadania inwestycyjne - obszar Nowe Miasto....	141
Tabela 35. Projekty i zadania inwestycyjne o charakterze ogólnomiejskim	141

Tabela 36. Oczekiwane wskaźniki osiągnięć programu rewitalizacji	144
Tabela 37. Działania podjęte i zrealizowane w ramach Obszaru nr 1	147
Tabela 38. Działania podjęte i zrealizowane w ramach Obszaru nr 2	148
Tabela 39. Działania podjęte i zrealizowane w ramach Obszaru nr 3	150
Tabela 40. Działania podjęte i zrealizowane w ramach Obszaru nr 4	151
Tabela 41. Planowane działania przestrzenne i gospodarcze na obszarze Stare Miasto	153
Tabela 42. Planowane działania przestrzenne i gospodarcze na obszarze Saturn	157
Tabela 43. Planowane działania przestrzenne i gospodarcze na obszarze Stare Piaski	159
Tabela 44. Planowane działania przestrzenne i gospodarcze na obszarze Nowe Miasto	161
Tabela 45. Planowane działania gospodarcze o charakterze ogólnomiejskim	162
Tabela 46. Planowane działania społeczne na obszarze Stare Miasto	163
Tabela 47. Planowane działania społeczne na obszarze Saturn	164
Tabela 48. Planowane działania społeczne na obszarze Stare Piaski	165
Tabela 49. Planowane działania społeczne na obszarze Nowe Miasto	166
Tabela 50. Planowane działania społeczne o charakterze ogólnomiejskim	167
Tabela 51. Obszary rewitalizacji i ulice, które kwalifikują się do wsparcia w zakresie mieszkalnictwa	172
Tabela 52. Źródła finansowania programu rewitalizacji na lata 2009 - 2015 (analiza szacunkowa)	184

6a.

- projekt -

**Uchwała Nr /2010
Rady Miejskiej w Czeladzi
z dnia**

w sprawie: przyjęcia statutu Miejskiego Ośrodka Sportu i Rekreacji w Czeladzi

Na podstawie art. 18 ust. 1 w związku z art. 40 ust. 2 pkt. 2 ustawy z dnia 8 marca 1990 r. o samorządzie gminnym (tekst jednolity Dz. U. Z 2001 r. nr 142 poz. 1591, z późn. zmian.)

**Rada Miejska w Czeladzi
uchwala:**

§ 1.

Przyjąć statut Miejskiego Ośrodka Sportu i Rekreacji w Czeladzi w brzmieniu określonym w załączniku do niniejszej uchwały.

§ 2.

Traci moc statut Miejskiego Ośrodka Sportu i Rekreacji w Czeladzi wprowadzony mocą uchwały nr XLIX688/2005 Rady Miejskiej w Czeladzi z dnia 5 kwietnia 2005 roku.

§ 3.

Wykonanie uchwały powierza się Burmistrzowi Miasta.

§ 4.

Uchwała wchodzi w życie po upływie 14 dni od daty jej ogłoszenia w Dzienniku Urzędowym Województwa Śląskiego.

ZASTĘPCA BURMISTRZA

A. Sługowska
mgr Anna Sługowska

Dyrektor
Miejskiego Ośrodka Sportu i Rekreacji
w Czeladzi

mgr Henryk Michalski

Henryk Michalski

STATUT

MIEJSKIEGO OŚRODKA SPORTU I REKREACJI W CZELADZI

ROZDZIAŁ I. Postanowienia ogólne

§ 1.

Miejski Ośrodek Sportu i Rekreacji w Czeladzi jest jednostką budżetową Gminy Czeladź.

§ 2.

1. Miejski Ośrodek Sportu i Rekreacji w Czeladzi działa na podstawie:

- ustawy z dnia 8 marca 1990 roku o samorządzie gminnym (tekst jednolity Dz. U. 2001 nr 142, poz. 1591 z późn. zmian.)
- ustawy z dnia 18 stycznia 1996 roku o kulturze fizycznej (tekst jednolity Dz. U. 2001 roku, nr 81, poz. 889 z późn. zmian.)
- ustawy z dnia 27 sierpnia 2009 roku o finansach publicznych (Dz. U. Nr 157 z 2009 roku, poz. 1240)
- innych właściwych przepisów prawa.
- niniejszego statutu.

2. Ilekroć w niniejszym statucie mowa o:

- Burmistrz, należy przez to rozumieć Burmistrza Miasta Czeladź,
- Ośrodka, należy przez to rozumieć Miejski Ośrodek Sportu i Rekreacji w Czeladzi,
- Gminie, należy przez to rozumieć Gminę Miejską Czeladź.

§ 3.

Siedziba Ośrodka mieści się przy ul. Sportowej 2 w Czeladzi.

§ 4.

Nadzór nad działalnością Ośrodka sprawuje Burmistrz.

ROZDZIAŁ II. Przedmiot i zakres działania Ośrodka

§ 5.

Celem statutowym Ośrodka jest zaspokajanie zbiorowych potrzeb społeczności Gminy w zakresie kultury fizycznej, sportu i rekreacji, a w szczególności poprzez:

- popularyzacje walorów rekreacji ruchowej,
- prowadzenie działalności w zakresie sportu i rekreacji ruchowej,
- organizowanie zajęć, zawodów oraz imprez sportowych i rekreacyjnych,
- prowadzenie działalności wychowawczej i popularyzatorskiej w zakresie kultury fizycznej,
- szkolenie kadry instruktorów i kierowanie ich do prowadzenia zajęć rekreacyjnych,
- tworzenie, utrzymywanie i udostępnianie bazy sportowo - rekreacyjnej
- współpraca z organizacjami, stowarzyszeniami z terenu miasta działającymi w dziedzinie kultury fizycznej i sportu.

§ 6.

Obszar działania Ośrodka obejmuje Gminę.

ROZDZIAŁ III. Organizacja Ośrodka.

§ 7.

1. Ośrodkiem kieruje Dyrektor, którego zatrudnia i zwalnia Burmistrz. Burmistrz wykonuje uprawnienia zwierzchnika służbowego w stosunku do Dyrektora.
2. Dyrektor zatrudnia i zwalnia pracowników Ośrodka.

§ 8.

Organizację wewnętrzną Ośrodka określa regulamin organizacyjny nadawany przez Dyrektora, po zasięgnięciu opinii Burmistrza.

ROZDZIAŁ IV. Mienie i gospodarka finansowa Ośrodka.

§ 9.

Mieniem znajdującym się w użytkowaniu Ośrodka (zwanym dalej mieniem Ośrodka) są stanowiące własność Gminy środki trwałe oraz pozostałe środki rzeczowe (w tym wyposażenie)

§ 10.

Mieniem Ośrodka zarządza Dyrektor przy pomocy Głównego Księgowego na zasadach określonych odrębnymi przepisami.

§ 11.

Działalność Ośrodka prowadzona jest na podstawie rocznego planu finansowego uchwalonego przez Radę Miejską w Czeladzi oraz Zarządzeń Burmistrza.

ROZDZIAŁ V. Przepisy końcowe.

§ 12.

1. W sprawach nieuregulowanych niniejszym statutem mają zastosowanie przepisy dotyczące jednostek budżetowych.
2. Zmian w niniejszym statucie dokonuje się w trybie właściwym dla jego uchwalenia.

Dyrektor
Miejskiego Ośrodka Sportu i Rekreacji
w Czeladzi
mgr Henryk Michalski

**Uchwała Nr
Rady Miejskiej w Czeladzi**

z dnia r.

w sprawie: określenia trybu i szczegółowych kryteriów oceny wniosków o realizację zadania publicznego w ramach inicjatywy lokalnej.

Na podstawie art. 18 ust. 2 pkt 15 ustawy o samorządzie gminnym (tekst jednolity Dz. U. z 2001 r. Nr 142 poz. 1591, z późn. zm.) w związku z art. 19c ust. 1 ustawy z dnia 24 kwietnia 2003 r. o działalności pożytku publicznego i o wolontariacie (Dz. U. z 2003 r. Nr 96, poz. 873, z późn. zm.)

**Rada Miejska w Czeladzi
uchwala, co następuje:**

§ 1.

Określa się tryb i szczegółowe kryteria oceny wniosków o realizację zadania publicznego w ramach inicjatywy lokalnej stanowiące załącznik nr 1 do niniejszej Uchwały.

§ 2.

Poprzez inicjatywę lokalną rozumie się formę współpracy miasta Czeladź z mieszkańcami, w celu wspólnego realizowania zadania publicznego na rzecz społeczności lokalnej.

§ 3.

Inicjatywa lokalna dotyczy realizacji zadań publicznych w zakresie:

1. działalności, która obejmuje w szczególności budowę, rozbudowę lub remont dróg, kanalizacji, sieci wodociągowej, budynków oraz obiektów architektury stanowiących własność jednostek samorządu terytorialnego;
2. działalności charytatywnej;
3. podtrzymywania i upowszechniania tradycji narodowej, pielęgnowania polskości; oraz rozwoju świadomości narodowej, obywatelskiej i kulturowej;
4. działalności na rzecz mniejszości narodowych i etnicznych oraz języka regionalnego;
5. kultury, sztuki, ochrony dóbr kultury i dziedzictwa narodowego;
6. promocji i organizacji wolontariatu;
7. nauki, szkolnictwa wyższego, edukacji, oświaty i wychowania;
8. wspierania i upowszechniania kultury fizycznej i sportu;
9. turystyki i krajoznawstwa;
10. ekologii i ochrony zwierząt oraz ochrony dziedzictwa przyrodniczego;
11. porządku i bezpieczeństwa publicznego.

§ 4.

Wniosek o wsparcie inicjatywy lokalnej, mieszkańcy Czeladzi bezpośrednio bądź za pośrednictwem czeladzkiej organizacji pozarządowych lub podmiotów wymienionych w art. 3 ust. 3 ustawy o działalności pożytku publicznego i o wolontariacie, składają Burmistrzowi Miasta Czeladź.

§ 5.

1. Wniosek o realizację zadania publicznego w ramach inicjatywy lokalnej powinien zawierać w szczególności:

- a) nazwę i cel inicjatywy;
- b) termin realizacji;
- c) informację o grupie inicjatywnej;
- d) miejsce wykonywania zadania;
- e) informację o wnioskodawcy;
- f) opis inicjatywy, w tym:
 - proponowany zakres rzeczowy zadania,
 - wstępny harmonogram realizacji,
 - dotychczas wykonane prace,
- g) określenie liczby osób, którym służyć będzie inicjatywa lokalna;
- h) kalkulację przewidywanych kosztów realizacji inicjatywy, w tym:

- całkowity koszt,
 - wnioskowaną wysokość dofinansowania oraz planowany sposób jej wydatkowania,
 - oświadczenie o zgromadzonych środkach własnych,
 - informacje o ewentualnych innych źródłach finansowania.
- i) przewidywany roczny koszt eksploatacji przedmiotu inicjatywy oraz źródło finansowania;
- j) imiona i nazwiska osób reprezentujących grupę inicjatywną wraz z podpisami.

2. Do wniosku można dołączyć kosztorys inwestorski, projekty budowlane, decyzję o pozwoleniu na budowę lub zgłoszenie realizacji zadania bądź inne wymagane dokumenty.

§ 6.

Tryb oraz szczegółowe kryteria oceny wniosków uznanych za celowe z punktu widzenia potrzeb społeczności lokalnej, określa załącznik nr 1 do niniejszej Uchwały.

§ 7.

Wykonanie uchwały powierza się Burmistrzowi Miasta Czeladź.

§ 8.

Uchwała wchodzi w życie po upływie 14 od dnia jej ogłoszenia w Dzienniku Urzędowym Województwa Śląskiego.

ZASTĘPCA BURMISTRZA
A. Ślągowska
mgr Anna Ślągowska

Kierownik Wydziału
Polityki Społecznej i Edukacji
[Signature]
mgr Agnieszka Pilarek-Slabikowska

Wnioskodawca składa wniosek o wsparcie inicjatywy lokalnej do Burmistrza Miasta Czeladź zgodnie z § 5 niniejszej uchwały.

Burmistrz Miasta Czeladź przekazuje wniosek o realizację inicjatywy lokalnej do wyznaczonej komórki organizacyjnej Urzędu Miasta Czeladź.

Właściwa komórka organizacyjna Urzędu Miasta Czeladź opiniuje wniosek, biorąc pod uwagę przede wszystkim:

- a) zapewnienie wysokiej jakości wykonania zadania,
- b) wymierne korzyści wynikające z realizacji zadania,
- c) możliwości finansowe gminy,
- d) udział gminnych środków finansowych i rzeczowych na realizację zadania,
- e) koszty eksploatacji danej inicjatywy lokalnej, które będzie musiało miasto ponieść po jej zrealizowaniu,
- f) wkład pracy społecznej wnioskodawcy,
- g) wkład rzeczowy wnioskodawcy,
- h) wysokość udziału finansowego wnioskodawcy, w łącznych kosztach realizacji zadania,
- i) liczbę beneficjentów zadania,
- j) liczbę grupy inicjatywnej,
- k) dotychczas wykonane prace dotyczące wnioskowanej inicjatywy.

Burmistrz Miasta Czeladź dokonuje oceny zaopiniowanego wniosku najpóźniej w terminie 30 dni od daty jego złożenia, uwzględniając celowość realizowanego zadania z punktu widzenia potrzeb społeczności lokalnej.


W przypadku pozytywnego rozpatrzenia wniosku Burmistrz Miasta Czeladź zawiera umowę na realizację zadania w ramach inicjatywy lokalnej, opracowując wraz z wnioskodawcą dokumenty niezbędne do przeprowadzenia inicjatywy lokalnej, w tym harmonogram i kosztorys.

Negatywne rozpatrzenie wniosku wymaga pisemnego uzasadnienia.

Burmistrz Miasta Czeladź może odstąpić od wykonania umowy, jeżeli po jej zawarciu zostaną ujawnione nowe okoliczności uniemożliwiające realizację inicjatywy lokalnej, bądź wnioskodawca nie wywiąże się z zadeklarowanego wkładu finansowego, rzeczowego lub wkładu pracy społecznej.

Inicjatywy lokalne, ujęte we wnioskach składanych w danym roku budżetowym, mogą być realizowane w tym samym roku budżetowym bądź w następnym roku.


Nowo wytworzone środki trwale przechodzą na własność gminy Czeladź, zwiększając majątek trwały gminy.

ZASTĘPCA BURMISTRZA

mgr Anna Świągowska

Uzasadnienie

Zgodnie z zapisem art. 19c ust. 1 ustawy z dnia 24 kwietnia 2003 r. o działalności pożytku publicznego i o wolontariacie organ stanowiący jednostki samorządu terytorialnego ma obowiązek określić tryb i szczegółowe kryteria oceny wniosków o realizację zadań publicznych w ramach inicjatyw lokalnych.

Inicjatywa lokalna stanowi formę współpracy gminy z jej mieszkańcami w celu wspólnego zrealizowania zadania publicznego na rzecz społeczności lokalnej.

Kierownik Wydziału
Polityki Społecznej i Edukacji

mgr Agnieszka Dłubicka-Slabikowska

**-projekt-
Uchwała Nr
Rady Miejskiej w Czeladzi**

z dnia

**w sprawie przedłużenia umowy dzierżawy części działki nr 30/3 k. m. 41
o pow. 175m² położonej przy ul. 21 Listopada w Czeladzi.**

Na podstawie art. 18 ust. 2 pkt. 9 lit. a ustawy z dnia 8 marca 1990r. o samorządzie gminnym (tj. Dz. U. Nr 142 poz. 1591 z 2001 r. z późn. zmianami) oraz art. 13 ust. 1 i art. 37 ust.4 ustawy z dnia 21 sierpnia 1997 r. o gospodarce nieruchomościami (tj. Dz. U. z 2004 r. Nr 261 poz. 2603 z późn. zmianami)

**Rada Miejska w Czeladzi
uchwała co następuje:**

§ 1

wyraża zgodę na przedłużenie umowy dzierżawy części działki nr 30/3 k. m. 41 o pow. 175m² położonej przy ul. 21 Listopada w Czeladzi, będącej własnością gminy Czeladź, na okres od 01.01.2011r. do 31.12.2013r. na cele: rolne , dotychczasowemu dzierżawcy w/w działki.

§ 2

Wykonanie uchwały powierza się Burmistrzowi Miasta Czeladź.

§ 3

Uchwała wchodzi w życie z dniem podjęcia.

**-projekt-
Uchwała Nr
Rady Miejskiej w Czeladzi**

z dnia

**w sprawie przedłużenia umowy dzierżawy części działki nr 30/3 k. m. 41
o pow. 174m² położonej przy ul. 21 Listopada w Czeladzi.**

Na podstawie art. 18 ust. 2 pkt. 9 lit. a ustawy z dnia 8 marca 1990r. o samorządzie gminnym (tj. Dz. U. Nr 142 poz. 1591 z 2001 r. z późn. zmianami) oraz art. 13 ust. 1 i art. 37 ust.4 ustawy z dnia 21 sierpnia 1997 r. o gospodarce nieruchomościami (tj. Dz. U. z 2004 r. Nr 261 poz. 2603 z późn. zmianami)

**Rada Miejska w Czeladzi
uchwała co następuje:**

§ 1

wyraża zgodę na przedłużenie umowy dzierżawy części działki nr 30/3 k. m. 41 o pow. 174m² położonej przy ul. 21 Listopada w Czeladzi, będącej własnością gminy Czeladź, na okres od 01.01.2011r. do 31.12.2013r. na cele: rolne , dotychczasowemu dzierżawcy w/w działki.

§ 2

Wykonanie uchwały powierza się Burmistrzowi Miasta Czeladź.

§ 3

Uchwała wchodzi w życie z dniem podjęcia.

**-projekt-
Uchwała Nr
Rady Miejskiej w Czeladzi**

z dnia

**w sprawie przedłużenia umowy dzierżawy części działki nr 30/3 k. m. 41
o pow. 195m² położonej przy ul. 21 Listopada w Czeladzi.**

Na podstawie art. 18 ust. 2 pkt. 9 lit. a ustawy z dnia 8 marca 1990r. o samorządzie gminnym (tj. Dz. U. Nr 142 poz. 1591 z 2001 r. z późn. zmianami) oraz art. 13 ust. 1 i art. 37 ust.4 ustawy z dnia 21 sierpnia 1997 r. o gospodarce nieruchomościami (tj. Dz. U. z 2004 r. Nr 261 poz. 2603 z późn. zmianami)

**Rada Miejska w Czeladzi
uchwała co następuje:**

§ 1

wyraża zgodę na przedłużenie umowy dzierżawy części działki nr 30/3 k. m. 41 o pow. 195m² położonej przy ul. 21 Listopada w Czeladzi, będącej własnością gminy Czeladź, na okres od 01.01.2011r. do 31.12.2013r. na cele: rolne , dotychczasowemu dzierżawcy w/w działki.

§ 2

Wykonanie uchwały powierza się Burmistrzowi Miasta Czeladź.

§ 3

Uchwała wchodzi w życie z dniem podjęcia.

**-projekt-
Uchwała Nr
Rady Miejskiej w Czeladzi**

z dnia

**w sprawie przedłużenia umowy dzierżawy części działki nr 30/3 k. m. 41
o pow. 42m² położonej przy ul. 21 Listopada w Czeladzi.**

Na podstawie art. 18 ust. 2 pkt. 9 lit. a ustawy z dnia 8 marca 1990r. o samorządzie gminnym (tj. Dz. U. Nr 142 poz. 1591 z 2001 r. z późn. zmianami) oraz art. 13 ust. 1 i art. 37 ust.4 ustawy z dnia 21 sierpnia 1997 r. o gospodarce nieruchomościami (tj. Dz. U. z 2004 r. Nr 261 poz. 2603 z późn. zmianami)

**Rada Miejska w Czeladzi
uchwala co następuje:**

§ 1

wyraża zgodę na przedłużenie umowy dzierżawy części działki nr 30/3 k. m. 41 o pow. 42m² położonej przy ul. 21 Listopada w Czeladzi, będącej własnością gminy Czeladź, na okres od 01.01.2011r. do 31.12.2013r. na cele: rolne , dotychczasowemu dzierżawcy w/w działki.

§ 2

Wykonanie uchwały powierza się Burmistrzowi Miasta Czeladź.

§ 3

Uchwała wchodzi w życie z dniem podjęcia.

**-projekt-
Uchwała Nr
Rady Miejskiej w Czeladzi**

z dnia

**w sprawie przedłużenia umowy dzierżawy części działki nr 30/3 k. m. 41
o pow. 203m² położonej przy ul. 21 Listopada w Czeladzi.**

Na podstawie art. 18 ust. 2 pkt. 9 lit. a ustawy z dnia 8 marca 1990r. o samorządzie gminnym (tj. Dz. U. Nr 142 poz. 1591 z 2001 r. z późn. zmianami) oraz art. 13 ust. 1 i art. 37 ust.4 ustawy z dnia 21 sierpnia 1997 r. o gospodarce nieruchomościami (tj. Dz. U. z 2004 r. Nr 261 poz. 2603 z późn. zmianami)

**Rada Miejska w Czeladzi
uchwala co następuje:**

§ 1

wyraża zgodę na przedłużenie umowy dzierżawy części działki nr 30/3 k. m. 41 o pow. 203m² położonej przy ul. 21 Listopada w Czeladzi, będącej własnością gminy Czeladź, na okres od 01.01.2011r. do 31.12.2013r. na cele: rolne , dotychczasowemu dzierżawcy w/w działki.

§ 2

Wykonanie uchwały powierza się Burmistrzowi Miasta Czeladź.

§ 3

Uchwała wchodzi w życie z dniem podjęcia.

**-projekt-
Uchwała Nr
Rady Miejskiej w Czeladzi**

z dnia

**w sprawie przedłużenia umowy dzierżawy części działki nr 30/3 k. m. 41
o pow. 135m² położonej przy ul. 21 Listopada w Czeladzi.**

Na podstawie art. 18 ust. 2 pkt. 9 lit. a ustawy z dnia 8 marca 1990r. o samorządzie gminnym (tj. Dz. U. Nr 142 poz. 1591 z 2001 r. z późn. zmianami) oraz art. 13 ust. 1 i art. 37 ust.4 ustawy z dnia 21 sierpnia 1997 r. o gospodarce nieruchomościami (tj. Dz. U. z 2004 r. Nr 261 poz. 2603 z późn. zmianami)

**Rada Miejska w Czeladzi
uchwała co następuje:**

§ 1

wyraża zgodę na przedłużenie umowy dzierżawy części działki nr 30/3 k. m. 41 o pow. 135m² położonej przy ul. 21 Listopada w Czeladzi, będącej własnością gminy Czeladź, na okres od 01.01.2011r. do 31.12.2013r. na cele: rolne , dotychczasowemu dzierżawcy w/w działki.

§ 2

Wykonanie uchwały powierza się Burmistrzowi Miasta Czeladź.

§ 3

Uchwała wchodzi w życie z dniem podjęcia.

**-projekt-
Uchwała Nr
Rady Miejskiej w Czeladzi**

z dnia

**w sprawie przedłużenia umowy dzierżawy części działki nr 30/3 k. m. 41
o pow. 134m² położonej przy ul. 21 Listopada w Czeladzi.**

Na podstawie art. 18 ust. 2 pkt. 9 lit. a ustawy z dnia 8 marca 1990r. o samorządzie gminnym (tj. Dz. U. Nr 142 poz. 1591 z 2001 r. z późn. zmianami) oraz art. 13 ust. 1 i art. 37 ust.4 ustawy z dnia 21 sierpnia 1997 r. o gospodarce nieruchomościami (tj. Dz. U. z 2004 r. Nr 261 poz. 2603 z późn. zmianami)

**Rada Miejska w Czeladzi
uchwała co następuje:**

§ 1

wyraża zgodę na przedłużenie umowy dzierżawy części działki nr 30/3 k. m. 41 o pow. 134m² położonej przy ul. 21 Listopada w Czeladzi, będącej własnością gminy Czeladź, na okres od 01.01.2011r. do 31.12.2013r. na cele: rolne , dotychczasowemu dzierżawcy w/w działki.

§ 2

Wykonanie uchwały powierza się Burmistrzowi Miasta Czeladź.

§ 3

Uchwała wchodzi w życie z dniem podjęcia.

14.

**-projekt-
Uchwała Nr
Rady Miejskiej w Czeladzi**

z dnia

**w sprawie przedłużenia umowy dzierżawy części działki nr 32/14 k. m. 41
o pow. 117m² położonej przy ul. Powstańców Śląskich w Czeladzi.**

Na podstawie art. 18 ust. 2 pkt. 9 lit. a ustawy z dnia 8 marca 1990r. o samorządzie gminnym (tj. Dz. U. Nr 142 poz. 1591 z 2001 r. z późn. zmianami) oraz art. 13 ust. 1 i art. 37 ust.4 ustawy z dnia 21 sierpnia 1997 r. o gospodarce nieruchomościami (tj. Dz. U. z 2004 r. Nr 261 poz. 2603 z późn. zmianami)

**Rada Miejska w Czeladzi
uchwala co następuje:**

§ 1

wyraża zgodę na przedłużenie umowy dzierżawy części działki nr 32/14 k. m. 41 o pow. 117m² położonej przy ul. Powstańców Śląskich w Czeladzi, będącej własnością gminy Czeladź, na okres od 01.01.2011r. do 31.12.2013r. na cele: rolne, dotychczasowemu dzierżawcy w/w działki.

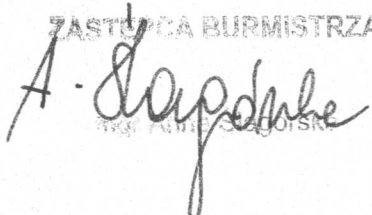
§ 2

Wykonanie uchwały powierza się Burmistrzowi Miasta Czeladź.

§ 3

Uchwała wchodzi w życie z dniem podjęcia.

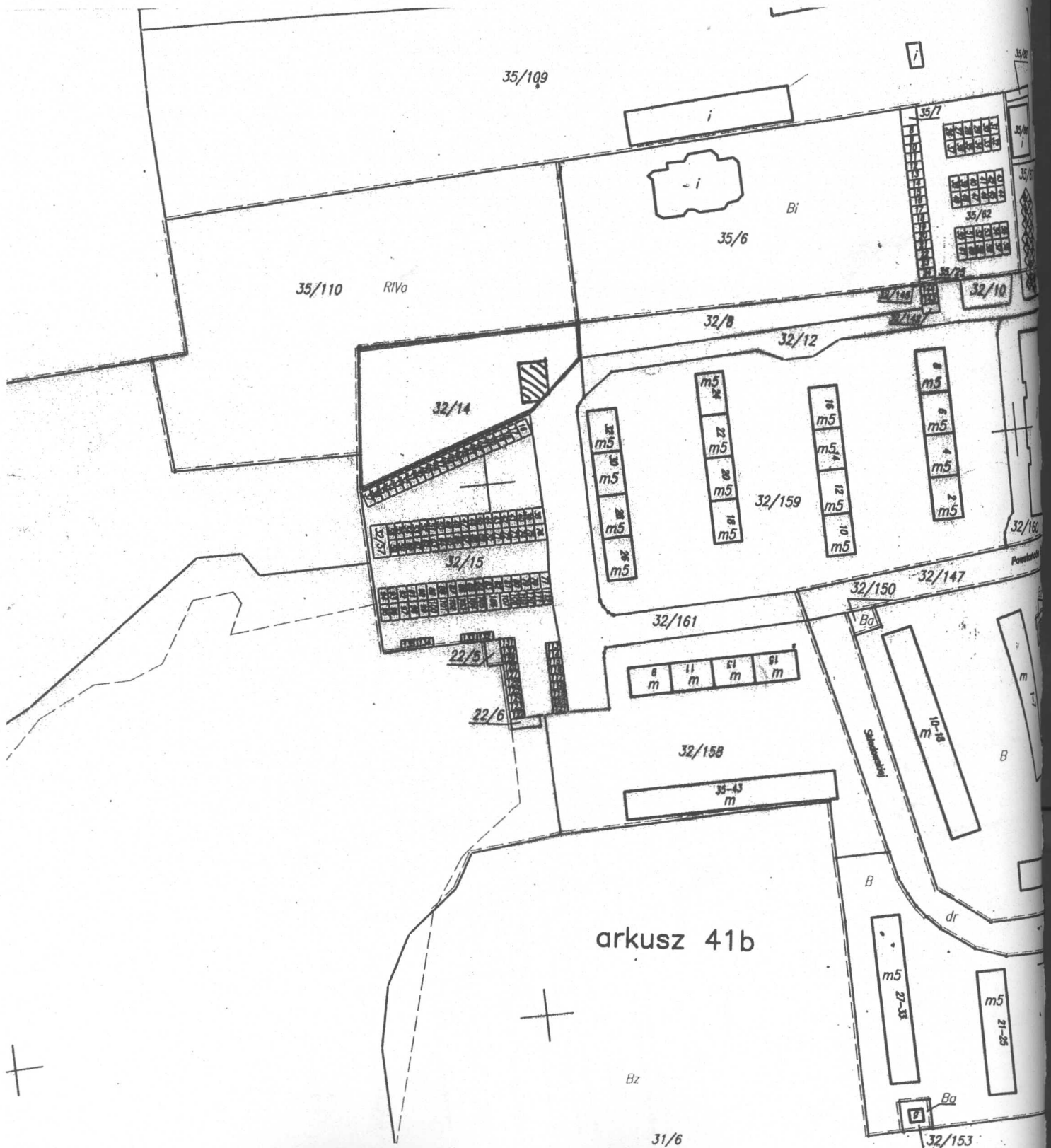
Kierownik
Wydziału Gospodarki Nieruchomościami
i Nadzoru Przemysłowego
m. Czeladź, ul. Piłsudskiego 10


ZASTĘPCA BURMISTRZA

m. Czeladź, ul. Piłsudskiego 10

RAJON
Gmina
2012

Uzasadnienie

Teren opisany w projekcie uchwały położony jest przy ul. Powstańców Śląskich w Czeladzi, wydierżawiany przez wnioskodawcę od 2001r. Umowa dzierżawy wygasa 31.12.2010r. i dzierżawca wystąpił o jej przedłużenie na okres 3 lat. Nie planuje się innego zagospodarowania przedmiotowego terenu, dlatego wnioskuje o przedłużenie umowy dzierżawy na okres 3 lat tj. do 31.12.2013r.



**-projekt-
Uchwała Nr
Rady Miejskiej w Czeladzi**

z dnia

**w sprawie przedłużenia umowy dzierżawy części działek nr 22/7 i 21/2 k. m. 31
o łącznej pow. 18m² położonych przy ul. Legionów w Czeladzi.**

Na podstawie art. 18 ust. 2 pkt. 9 lit. a ustawy z dnia 8 marca 1990r. o samorządzie gminnym (tj. Dz. U. Nr 142 poz. 1591 z 2001 r. z późn. zmianami) oraz art. 13 ust. 1 i art. 37 ust.4 ustawy z dnia 21 sierpnia 1997 r. o gospodarce nieruchomościami (tj. Dz. U. z 2004 r. Nr 261 poz. 2603 z późn. zmianami)

**Rada Miejska w Czeladzi
uchwała co następuje:**

§ 1

wyraża zgodę na przedłużenie umowy dzierżawy części działek nr 22/7 i 21/2 k. m. 31 o łącznej pow. 18m² położonych przy ul. Legionów w Czeladzi, na okres od 01.01.2011r. do 31.12.2013r. na cele: pod garaż, dotychczasowemu dzierżawcy w/w działki.

§ 2

Wykonanie uchwały powierza się Burmistrzowi Miasta Czeladź.

§ 3

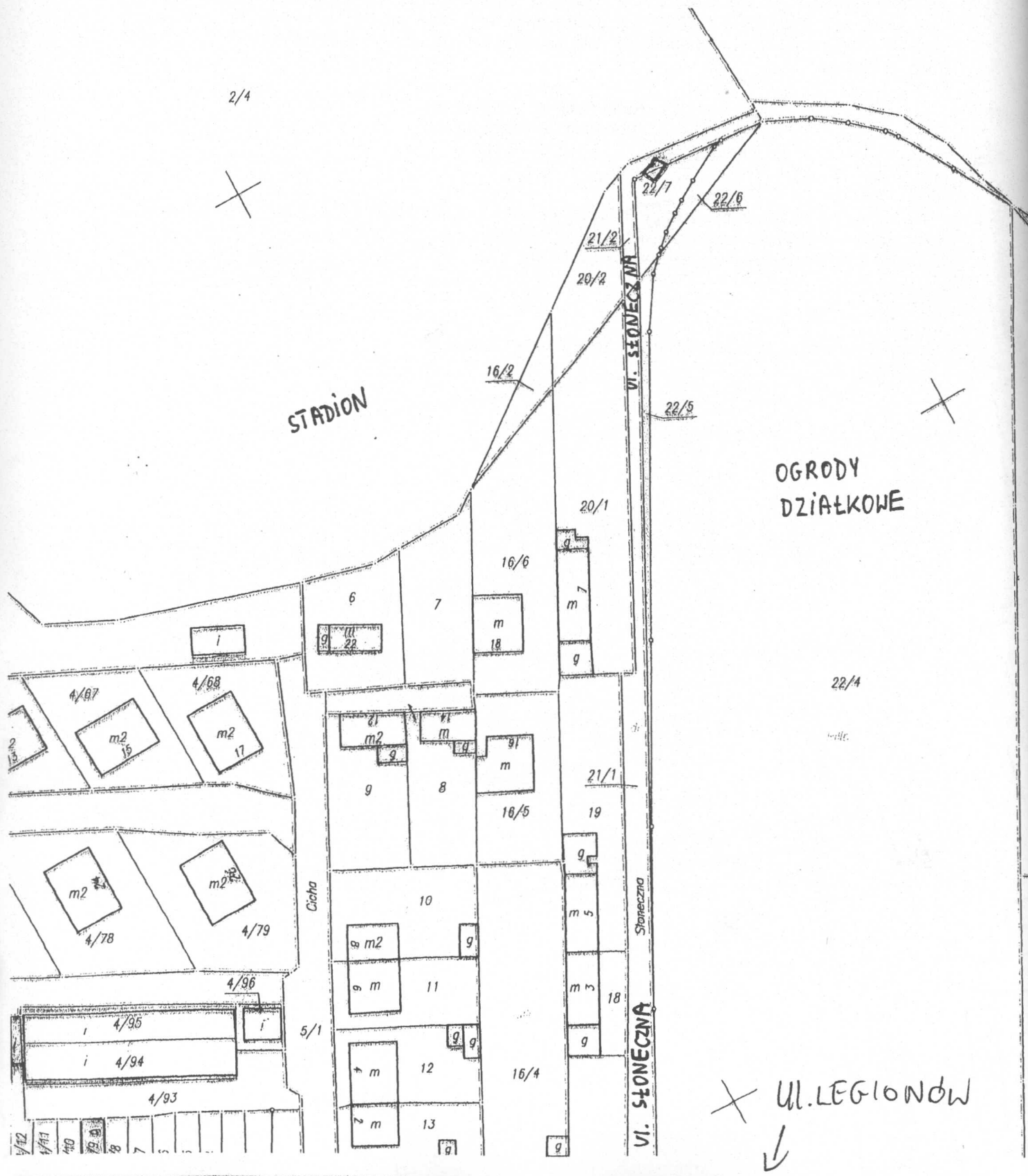
Uchwała wchodzi w życie z dniem podjęcia.

Władze Miejskie w Czeladzi
Władze Miejskie w Czeladzi
Miejski Urząd Miejski
mgr [signature]

ZASTĘPCA BURMISTRZA
A. Słagórska
mgr Anna Słagórska

Uzasadnienie

Teren opisany w projekcie uchwały położony jest przy ul. Legionów w Czeladzi, wydierżawiany przez wnioskodawcę od 1995r. Umowa dzierżawy wygasa 31.12.2010r. i dzierżawca wystąpił o jej przedłużenie na okres 3 lat. Nie planuje się innego zagospodarowania przedmiotowego terenu, dlatego wnioskuje o przedłużenie umowy dzierżawy na okres 3 lat tj. do 31.12.2013r.



**-projekt-
Uchwała Nr
Rady Miejskiej w Czeladzi**

z dnia

**w sprawie przedłużenia umowy dzierżawy części działek nr: 55/28 i 273/2 k. m. 13
o łącznej pow. 190m² położonych przy ul. Ogrodowej w Czeladzi.**

Na podstawie art. 18 ust. 2 pkt. 9 lit. a ustawy z dnia 8 marca 1990r. o samorządzie gminnym (tj. Dz. U. Nr 142 poz. 1591 z 2001 r. z późn. zmianami) oraz art. 13 ust. 1 i art. 37 ust.4 ustawy z dnia 21 sierpnia 1997 r. o gospodarce nieruchomościami (tj. Dz. U. z 2004 r. Nr 261 poz. 2603 z późn. zmianami)

**Rada Miejska w Czeladzi
uchwała co następuje:**

§ 1

wyraża zgodę na przedłużenie umowy dzierżawy części działek nr 55/28 i 273/2 k. m. 13 o łącznej pow. 190m² położonych przy ul. Ogrodowej w Czeladzi będących własnością gminy Czeladź, na okres od 01.01.2011r. do 31.12.2013r. na cele: drobne uprawy rolne – ogródek przydomowy, dotychczasowemu dzierżawcy w/w działek.

§ 2

Wykonanie uchwały powierza się Burmistrzowi Miasta Czeladź.

§ 3

Uchwała wchodzi w życie z dniem podjęcia.

**-projekt-
Uchwała Nr
Rady Miejskiej w Czeladzi**

z dnia

**w sprawie przedłużenia umowy dzierżawy części działki nr 159/2 k. m. 4
o pow. 500m² położonej przy ul. Chmielnej w Czeladzi.**

Na podstawie art. 18 ust. 2 pkt. 9 lit. a ustawy z dnia 8 marca 1990r. o samorządzie gminnym (tj. Dz. U. Nr 142 poz. 1591 z 2001 r. z późn. zmianami) oraz art. 13 ust. 1 i art. 37 ust.4 ustawy z dnia 21 sierpnia 1997 r. o gospodarce nieruchomościami (tj. Dz. U. z 2004 r. Nr 261 poz. 2603 z późn. zmianami)

**Rada Miejska w Czeladzi
uchwała co następuje:**

§ 1

wyraża zgodę na przedłużenie umowy dzierżawy części działki nr 159/2 k. m. 4 o pow. 500m² położonej przy ul. Chmielnej w Czeladzi, będącej własnością gminy Czeladź, na okres od 01.01.2011r. do 31.12.2013r. na cele: usługowe, dotychczasowemu dzierżawcy w/w działki.

§ 2

Wykonanie uchwały powierza się Burmistrzowi Miasta Czeladź.

§ 3

Uchwała wchodzi w życie z dniem podjęcia.

**-projekt-
Uchwała Nr
Rady Miejskiej w Czeladzi**

z dnia

**w sprawie przedłużenia umowy dzierżawy części działki nr 10/35 k. m. 58
o pow. 409m² położonej przy ul. Rzemieślniczej w Czeladzi.**

Na podstawie art. 18 ust. 2 pkt. 9 lit. a ustawy z dnia 8 marca 1990r. o samorządzie gminnym (tj. Dz. U. Nr 142 poz. 1591 z 2001 r. z późn. zmianami) oraz art. 13 ust. 1 i art. 37 ust.4 ustawy z dnia 21 sierpnia 1997 r. o gospodarce nieruchomościami (tj. Dz. U. z 2004 r. Nr 261 poz. 2603 z późn. zmianami)

**Rada Miejska w Czeladzi
uchwała co następuje:**

§ 1

wyraża zgodę na przedłużenie umowy dzierżawy części działki nr 10/35 k. m. 58 o pow. 409m² położonej przy ul. Rzemieślniczej w Czeladzi, będącej własnością gminy Czeladź, na okres od 01.12.2010r. do 30.11.2013r. na cele: usługowe – teren przyległy do obiektu, dotychczasowemu dzierżawcy w/w działki.

§ 2

Wykonanie uchwały powierza się Burmistrzowi Miasta Czeladź.

§ 3

Uchwała wchodzi w życie z dniem podjęcia.

**-projekt-
Uchwała Nr
Rady Miejskiej w Czeladzi**

z dnia

**w sprawie przedłużenia umowy dzierżawy części działki nr 5/10 k. m. 47
o pow. 16,93m² położonej przy ul. Lwowskiej w Czeladzi.**

Na podstawie art. 18 ust. 2 pkt. 9 lit. a ustawy z dnia 8 marca 1990r. o samorządzie gminnym (tj. Dz. U. Nr 142 poz. 1591 z 2001 r. z późn. zmianami) oraz art. 13 ust. 1 i art. 37 ust.4 ustawy z dnia 21 sierpnia 1997 r. o gospodarce nieruchomościami (tj. Dz. U. z 2004 r. Nr 261 poz. 2603 z późn. zmianami)

**Rada Miejska w Czeladzi
uchwała co następuje:**

§ 1

wyraża zgodę na przedłużenie umowy dzierżawy części działki nr 5/10 k. m. 47 o pow. 16,93m² położonej przy ul. Lwowskiej w Czeladzi, będącej własnością gminy Czeladź, na okres od 01.01.2011r. do 31.12.2013r. na cele: pod garaż, dotychczasowemu dzierżawcy w/w działki.

§ 2

Wykonanie uchwały powierza się Burmistrzowi Miasta Czeladź.

§ 3

Uchwała wchodzi w życie z dniem podjęcia.

Kierownik
Wydziału Gospodarki Nieruchomościami
i Nadzoru Miasteczka
mgr *[Signature]*

ZASTĘPCA BURMISTRZA
[Signature]
mgr Anna Świągowska

Uzasadnienie

Teren opisany w projekcie uchwały położony jest przy ul. Lwowskiej w Czeladku, wydierżawiany przez wnioskodawcę od 2005r. Umowa dzierżawy wygasa 31.12.2013r. i dzierżawca wystąpił o jej przedłużenie na okres 3 lat. Nie planuje się innego zagospodarowania przedmiotowego terenu, dlatego wnioskuje o przedłużenie umowy dzierżawy na okres 3 lat tj. do 31.12.2013r.



**-projekt-
Uchwała Nr
Rady Miejskiej w Czeladzi**

z dnia

w sprawie przedłużenia umowy dzierżawy działek nr: 12/3, 12/5, 12/7 oraz części działek nr: 12/4, 12/6, 12/8 k. m. 12 o łącznej pow. 540m² położonych przy ul. Kombatantów w Czeladzi.

Na podstawie art. 18 ust. 2 pkt. 9 lit. a ustawy z dnia 8 marca 1990r. o samorządzie gminnym (tj. Dz. U. Nr 142 poz. 1591 z 2001 r. z późn. zmianami) oraz art. 13 ust. 1 i art. 37 ust.4 ustawy z dnia 21 sierpnia 1997 r. o gospodarce nieruchomościami (tj. Dz. U. z 2004 r. Nr 261 poz. 2603 z późn. zmianami)

**Rada Miejska w Czeladzi
uchwała co następuje:**

§ 1

wyraża zgodę na przedłużenie umowy dzierżawy działek nr: 12/3, 12/5, 12/7 oraz części działek nr: 12/4, 12/6, 12/8 k. m. 12 o łącznej pow. 540m² położonych przy ul. Kombatantów w Czeladzi, będących własnością gminy Czeladź, na okres od 01.01.2011r. do 31.12.2013r. na cele: poprawienie warunków zagospodarowania nieruchomości przyległej – ogródek przydomowy, dotychczasowemu dzierżawcy w/w działek.

§ 2

Wykonanie uchwały powierza się Burmistrzowi Miasta Czeladź.

§ 3

Uchwała wchodzi w życie z dniem podjęcia.

**-projekt-
Uchwała Nr
Rady Miejskiej w Czeladzi**

z dnia

**w sprawie przedłużenia umowy dzierżawy działki nr 69 k. m. 19
o pow. 216m² położonej przy ul. Staszica w Czeladzi.**

Na podstawie art. 18 ust. 2 pkt. 9 lit. a ustawy z dnia 8 marca 1990r. o samorządzie gminnym (tj. Dz. U. Nr 142 poz. 1591 z 2001 r. z późn. zmianami) oraz art. 13 ust. 1 i art. 37 ust.4 ustawy z dnia 21 sierpnia 1997 r. o gospodarce nieruchomościami (tj. Dz. U. z 2004 r. Nr 261 poz. 2603 z późn. zmianami)

**Rada Miejska w Czeladzi
uchwała co następuje:**

§ 1

wyraża zgodę na przedłużenie umowy dzierżawy działki nr 69 k. m. 19 o pow. 216m² położonej przy ul. Staszica w Czeladzi, na okres od 01.01.2011r. do 31.12.2013r. na cele: rolne – ogródek przydomowy, dotychczasowemu dzierżawcy w/w działki.

§ 2

Wykonanie uchwały powierza się Burmistrzowi Miasta Czeladź.

§ 3

Uchwała wchodzi w życie z dniem podjęcia.

**-projekt-
Uchwała Nr
Rady Miejskiej w Czeladzi**

z dnia

**w sprawie przedłużenia umowy dzierżawy części działki nr 227/3 k. m. 13
o pow. 16,34m² położonej przy ul. Szpitalnej-Bocznej w Czeladzi.**

Na podstawie art. 18 ust. 2 pkt. 9 lit. a ustawy z dnia 8 marca 1990r. o samorządzie gminnym (tj. Dz. U. Nr 142 poz. 1591 z 2001 r. z późn. zmianami) oraz art. 13 ust. 1 i art. 37 ust.4 ustawy z dnia 21 sierpnia 1997 r. o gospodarce nieruchomościami (tj. Dz. U. z 2004 r. Nr 261 poz. 2603 z późn. zmianami)

**Rada Miejska w Czeladzi
uchwała co następuje:**

§ 1

wyraża zgodę na przedłużenie umowy dzierżawy części działki nr 227/3 k. m. 13 o pow. 16,34m² położonej przy ul. Szpitalnej-Bocznej w Czeladzi, będącej własnością gminy Czeladź, na okres od 01.01.2011r. do 31.12.2013r. na cele: pod garaż, dotychczasowemu dzierżawcy w/w działki.

§ 2

Wykonanie uchwały powierza się Burmistrzowi Miasta Czeladź.

§ 3

Uchwała wchodzi w życie z dniem podjęcia.

**-projekt-
Uchwała Nr
Rady Miejskiej w Czeladzi**

z dnia

w sprawie przedłużenia umowy dzierżawy działki nr 2/2 k.m. 44 oraz części działki nr 36 k. m. 47 o łącznej pow. 400m² położonych przy ul. Bema w Czeladzi.

Na podstawie art. 18 ust. 2 pkt. 9 lit. a ustawy z dnia 8 marca 1990r. o samorządzie gminnym (tj. Dz. U. Nr 142 poz. 1591 z 2001 r. z późn. zmianami) oraz art. 13 ust. 1 i art. 37 ust.4 ustawy z dnia 21 sierpnia 1997 r. o gospodarce nieruchomościami (tj. Dz. U. z 2004 r. Nr 261 poz. 2603 z późn. zmianami)

**Rada Miejska w Czeladzi
uchwała co następuje:**

§ 1

wyraża zgodę na przedłużenie umowy dzierżawy działki nr 2/2 k.m. 44 oraz części działki nr 36 k. m. 47 o łącznej pow. 400m² położonych przy ul. Bema w Czeladzi, na okres od 01.01.2011r. do 31.12.2013r. na cele: droga dojazdowa (100m²) oraz zielone tereny rolne (300m²), dotychczasowemu dzierżawcy w/w działki.

§ 2

Wykonanie uchwały powierza się Burmistrzowi Miasta Czeladź.

§ 3

Uchwała wchodzi w życie z dniem podjęcia.

**-projekt-
Uchwała Nr
Rady Miejskiej w Czeladzi**

z dnia

**w sprawie przedłużenia umowy dzierżawy części działki nr 41/1 k. m. 48
o pow. 2278m² położonej przy ul. Nowopogońskiej-Wiejskiej w Czeladzi.**

Na podstawie art. 18 ust. 2 pkt. 9 lit. a ustawy z dnia 8 marca 1990r. o samorządzie gminnym (tj. Dz. U. Nr 142 poz. 1591 z 2001 r. z późn. zmianami) oraz art. 13 ust. 1 i art. 37 ust.4 ustawy z dnia 21 sierpnia 1997 r. o gospodarce nieruchomościami (tj. Dz. U. z 2004 r. Nr 261 poz. 2603 z późn. zmianami)

**Rada Miejska w Czeladzi
uchwała co następuje:**

§ 1

wyraża zgodę na przedłużenie umowy dzierżawy części działki nr 41/1 k. m. 48 o pow. 2278m² położonej przy ul. Nowopogońskiej-Wiejskiej w Czeladzi, na okres od 01.01.2011r. do 31.12.2013r. na cele: rolne – ogródek przydomowy, dotychczasowemu dzierżawcy w/w działki.

§ 2

Wykonanie uchwały powierza się Burmistrzowi Miasta Czeladź.

§ 3

Uchwała wchodzi w życie z dniem podjęcia.

**-projekt-
Uchwała Nr
Rady Miejskiej w Czeladzi**

z dnia

**w sprawie przedłużenia umowy dzierżawy części działki nr 30/3 k. m. 41
o pow. 214m² położonej przy ul. 21 Listopada w Czeladzi.**

Na podstawie art. 18 ust. 2 pkt. 9 lit. a ustawy z dnia 8 marca 1990r. o samorządzie gminnym (tj. Dz. U. Nr 142 poz. 1591 z 2001 r. z późn. zmianami) oraz art. 13 ust. 1 i art. 37 ust.4 ustawy z dnia 21 sierpnia 1997 r. o gospodarce nieruchomościami (tj. Dz. U. z 2004 r. Nr 261 poz. 2603 z późn. zmianami)

**Rada Miejska w Czeladzi
uchwała co następuje:**

§ 1

wyraża zgodę na przedłużenie umowy dzierżawy części działki nr 30/3 k. m. 41 o pow. 214m² położonej przy ul. 21 Listopada w Czeladzi, będącej własnością gminy Czeladź, na okres od 01.01.2011r. do 31.12.2013r. na cele: rolne , dotychczasowemu dzierżawcy w/w działki.

§ 2

Wykonanie uchwały powierza się Burmistrzowi Miasta Czeladź.

§ 3

Uchwała wchodzi w życie z dniem podjęcia.

Kierownik
Wydziału Gospodarki Nieruchomościami
i Rolnictwa
mgr Agnieszka Kozłowska

ZASTĘPCA BURMISTRZA
mgr Anna Siagórska

RADCA PRAWNY
mgr Janusz Góral
11 33 29 42

uje

a

na
42

**-projekt-
Uchwała Nr
Rady Miejskiej w Czeladzi**

z dnia

**w sprawie przedłużenia umowy dzierżawy części działki nr 65/9 k. m. 59
o pow. 150m² położonej przy ul. Sienkiewicza w Czeladzi.**

Na podstawie art. 18 ust. 2 pkt. 9 lit. a ustawy z dnia 8 marca 1990r. o samorządzie gminnym (tj. Dz. U. Nr 142 poz. 1591 z 2001 r. z późn. zmianami) oraz art. 13 ust. 1 i art. 37 ust.4 ustawy z dnia 21 sierpnia 1997 r. o gospodarce nieruchomościami (tj. Dz. U. z 2004 r. Nr 261 poz. 2603 z późn. zmianami)

**Rada Miejska w Czeladzi
uchwala co następuje:**

§ 1

wyraża zgodę na przedłużenie umowy dzierżawy części działki nr 65/9 k. m. 59 o pow. 150m² położonej przy ul. Sienkiewicza w Czeladzi, będącej własnością gminy Czeladź, na okres od 01.01.2011r. do 31.12.2013r. na cele: poprawienie warunków zagospodarowania nieruchomości przyległej z przeznaczeniem na zielone tereny rolne , dotychczasowemu dzierżawcy w/w działki.

§ 2

Wykonanie uchwały powierza się Burmistrzowi Miasta Czeladź.

§ 3

Uchwała wchodzi w życie z dniem podjęcia.

**-projekt-
Uchwała Nr
Rady Miejskiej w Czeladzi**

z dnia

**w sprawie przedłużenia umowy dzierżawy części działki nr 127 k. m. 55
o pow. 88m² położonej przy ul. Robotniczej w Czeladzi.**

Na podstawie art. 18 ust. 2 pkt. 9 lit. a ustawy z dnia 8 marca 1990r. o samorządzie gminnym (tj. Dz. U. Nr 142 poz. 1591 z 2001 r. z późn. zmianami) oraz art. 13 ust. 1 i art. 37 ust.4 ustawy z dnia 21 sierpnia 1997 r. o gospodarce nieruchomościami (tj. Dz. U. z 2004 r. Nr 261 poz. 2603 z późn. zmianami)

**Rada Miejska w Czeladzi
uchwała co następuje:**

§ 1

wyraża zgodę na przedłużenie umowy dzierżawy części działki nr 127 k. m. 55 o pow. 88m² położonej przy ul. Robotniczej w Czeladzi, będącej własnością gminy Czeladź, na okres od 18.10.2010r. do 30.09.2013r. na cele: rolne – ogródek przydomowy, dotychczasowemu dzierżawcy w/w działki.

§ 2

Wykonanie uchwały powierza się Burmistrzowi Miasta Czeladź.

§ 3

Uchwała wchodzi w życie z dniem podjęcia.

**-projekt-
Uchwała Nr
Rady Miejskiej w Czeladzi**

z dnia

**w sprawie przedłużenia umowy dzierżawy części działki nr 30/3 k. m. 41
o pow. 156m² położonej przy ul. 21 Listopada w Czeladzi.**

Na podstawie art. 18 ust. 2 pkt. 9 lit. a ustawy z dnia 8 marca 1990r. o samorządzie gminnym (tj. Dz. U. Nr 142 poz. 1591 z 2001 r. z późn. zmianami) oraz art. 13 ust. 1 i art. 37 ust.4 ustawy z dnia 21 sierpnia 1997 r. o gospodarce nieruchomościami (tj. Dz. U. z 2004 r. Nr 261 poz. 2603 z późn. zmianami)

**Rada Miejska w Czeladzi
uchwała co następuje:**

§ 1

wyraża zgodę na przedłużenie umowy dzierżawy części działki nr 30/3 k. m. 41 o pow. 156m² położonej przy ul. 21 Listopada w Czeladzi, będącej własnością gminy Czeladź, na okres od 01.01.2011r. do 31.12.2013r. na cele: rolne , dotychczasowemu dzierżawcy w/w działki.

§ 2

Wykonanie uchwały powierza się Burmistrzowi Miasta Czeladź.

§ 3

Uchwała wchodzi w życie z dniem podjęcia.

**-projekt-
Uchwała Nr
Rady Miejskiej w Czeladzi**

z dnia

**w sprawie przedłużenia umowy dzierżawy części działek nr 110, 111, 112 k. m. 43
o łącznej pow. 600m² położonych przy ul. Borowej w Czeladzi.**

Na podstawie art. 18 ust. 2 pkt. 9 lit. a ustawy z dnia 8 marca 1990r. o samorządzie gminnym (tj. Dz. U. Nr 142 poz. 1591 z 2001 r. z późn. zmianami) oraz art. 13 ust. 1 i art. 37 ust.4 ustawy z dnia 21 sierpnia 1997 r. o gospodarce nieruchomościami (tj. Dz. U. z 2004 r. Nr 261 poz. 2603 z późn. zmianami)

**Rada Miejska w Czeladzi
uchwała co następuje:**

§ 1

wyraża zgodę na przedłużenie umowy dzierżawy części działek nr 110, 111, 112 k. m. 43 o łącznej pow. 600m² położonych przy ul. Borowej w Czeladzi, stanowiących własność gminy Czeladź, na okres od 01.01.2011r. do 31.12.2013r. na cele: rolne, dotychczasowemu dzierżawcy w/w działek.

§ 2

Wykonanie uchwały powierza się Burmistrzowi Miasta Czeladź.

§ 3

Uchwała wchodzi w życie z dniem podjęcia.

**-projekt-
Uchwała Nr
Rady Miejskiej w Czeladzi**

z dnia

**w sprawie przedłużenia umowy dzierżawy działki nr 238/5 k. m. 29
o pow. 329m² położonej przy ul. Aleja Róż w Czeladzi.**

Na podstawie art. 18 ust. 2 pkt. 9 lit. a ustawy z dnia 8 marca 1990r. o samorządzie gminnym (tj. Dz. U. Nr 142 poz. 1591 z 2001 r. z późn. zmianami) oraz art. 13 ust. 1 i art. 37 ust.4 ustawy z dnia 21 sierpnia 1997 r. o gospodarce nieruchomościami (tj. Dz. U. z 2004 r. Nr 261 poz. 2603 z późn. zmianami)

**Rada Miejska w Czeladzi
uchwala co następuje:**

§ 1

wyraża zgodę na przedłużenie umowy dzierżawy działki nr 238/5 k. m. 29 o pow. 329m² położonej przy ul. Aleja Róż w Czeladzi, będącej własnością gminy Czeladź, na okres od 01.01.2011r.

do 31.12.2013r. na cele: rolne – ogródek przydomowy, dotychczasowemu dzierżawcy w/w działki.

§ 2

Wykonanie uchwały powierza się Burmistrzowi Miasta Czeladź.

§ 3

Uchwała wchodzi w życie z dniem podjęcia.

**Uchwała Nr...../2010
Rady Miejskiej w Czeladzi**

z dnia 2010 r.

w sprawie rozpatrzenia skargi Pana Szczepana Krusiec dotyczącej niewłaściwego wykonywania obowiązków służbowych przez Strażników oraz Komendanta Straży Miejskiej w Czeladzi.

Na podstawie art. 18 ust. 2 pkt 15 ustawy z dnia 8 marca 1990 r. o samorządzie gminnym (tekst jedn.: Dz.U z 2001 r. nr 142, poz.1591 z późn. zm.), art. 229 pkt 3 ustawy z dnia 14 czerwca 1960 r. Kodeks postępowania administracyjnego (tekst jedn.: Dz. U. z 2000 r. Nr 98, poz.1071 z późn. zm.)

**Rada Miejska w Czeladzi
uchwala, co następuje:**

§ 1

Uznać za skargę Pana Szczepana Krusiec.

§ 2

Wykonanie uchwały powierza się Przewodniczącemu Rady Miejskiej w Czeladzi.

§ 3

Uchwała wchodzi w życie z dniem podjęcia.

UZASADNIENIE DO PROJEKTU UCHWAŁY

Wyjaśnienia w tej sprawie zostały przekazane Radzie Miejskiej pismem z dnia 31.08.2010 r. B-SM.0561-1/10.

W przedmiotowej sprawie skarżący otrzymał wcześniej pisemne stanowisko Burmistrza (pismo SE-PO.0561-7/10 z dnia 17.09.2010 r.), w którym po dokładnym przeanalizowaniu przedmiotowej dokumentacji, otrzymanej od Komendanta Straży Miejskiej nie znaleziono podstaw, aby uznać skargę na niewłaściwe wykonywanie obowiązków służbowych przez strażników i Komendanta Straży Miejskiej za zasadną. Wersje przedstawione przez strażnika w notatkach służbowych są spójne, logiczne i nie dają podstaw do wzbudzenia wątpliwości.

W kwestii Strażnika Straży Miejskiej Rafała Kokocińskiego podtrzymuje się stanowisko wyrażone w odpowiedzi z dnia 23.05.2010 r.

Ponadto zwolniło Komendanta z obowiązku podejmowania postępowania dyscyplinarnego wobec Strażnika 014 Rafała Kokocińskiego to, że jest prowadzone przez Komisariat Policji w Czeladzi „postępowanie w sprawie o przestępstwo przekroczenia uprawnień przez funkcjonariusza 014 Straży Miejskiej w Czeladzi, w stosunku do Pana Szczepana Krusiec”, na zlecenie Prokuratury Rejonowej w Będzinie, w związku z zawiadomieniem złożonym przez Pana Szczepana Krusiec (art.231 KK - zagrożone karą pozbawienia wolności do lat 3).

W odpowiedzi na pismo Komisariatu Policji w Czeladzi nr **Kr-1179/10/AK z dnia 25.05.2010r.** przekazano żądane materiały. Byłoby to dublowanie czynności zleconych przez Prokuratora.

W kwestii Strażnika Straży Miejskiej Piotra Michałkiewicza i Komendanta podtrzymuje się stanowisko wyrażone w odpowiedzi z dnia 23.05.2010 r. Sprawy wykroczeń popełnionych przez skarżącego zostały skierowane do Sądu Rejonowego w Będzinie- Sygnatura Akt VII W 402/10 i VII W 403/10, gdzie w chwili obecnej w tych sprawach toczy się postępowanie karne.

Wobec powyższego o winie lub niewinności skarżącego orzeknie Sąd.

**Uchwała Nr/2010
Rady Miejskiej w Czeladzi**

z dnia 2010 r.

w sprawie rozpatrzenia wniosku Pana Szczepana Krusiec dotyczącego rozwiązania Straży Miejskiej w Czeladzi, zawarcia porozumienia o utworzeniu wspólnej Straży przez gminy sąsiadujące na obszarze jednego województwa i przejścia Strażników do Policji.

Na podstawie art. 18 ust. 2 pkt 15 ustawy z dnia 8 marca 1990 r. o samorządzie gminnym (tekst jedn.: Dz.U z 2001 r. nr 142, poz.1591 z późn. zm.), art. 223 § 1, w związku z art. 242 § 1 ustawy z dnia 14 czerwca 1960r. Kodeks postępowania administracyjnego (tekst jedn.: Dz. U. z 2000 r. Nr 98, poz.1071 z późn. zm.)

**Rada Miejska w Czeladzi
uchwala, co następuje:**

§ 1

Uznać za wniosek Pana Szczepana Krusiec.

§ 2

Wykonanie uchwały powierza się Przewodniczącemu Rady Miejskiej w Czeladzi.

§ 3

Uchwała wchodzi w życie z dniem podjęcia.

UZASADNIENIE DO PROJEKTU UCHWAŁY

Wyjaśnienia w tej sprawie zostały przekazane Radzie Miejskiej pismem z dnia 31.08.2010 r. B-SM.0561-1/10.

Utworzenie na podstawie art. 3 ustawy z dnia 29 sierpnia 1997 r. o strażach gminnych (Dz.U. nr 123, poz. 779 ze zm.) wspólnej straży przez miasta sąsiadujące na obszarze województwa skutkować będzie tym, że przepisy, uprawnienia i obowiązki oraz koszty będą takie same.

Nie spowoduje to zmiany Strażników Miejskich, ponieważ będą to te same osoby.

Rozwiązanie Straży Miejskiej pilnującej porządku publicznego, zgodnie z treścią art. 4 cytowanej powyżej ustawy spowoduje nieobecność Strażników na terenie miasta, co automatycznie zwiększy ilość popełnianych wykroczeń i pozbawi mieszkańców dodatkowego poczucia bezpieczeństwa.

Strażnicy po rozwiązaniu straży nie przejdą automatycznie do pracy w Policji, ponieważ nie ma takich możliwości prawnych. Nabór do policji odbywa się w sposób opisany w ustawie, w której nie przewidziano takiej możliwości.