



Przewodnicząca Rady Miejskiej w Czeladzi

ul. Katowicka 45; 41-250 Czeladź
tel. (032) 76- 37-933; Fax:032/76-33-694,
e-mail: przewodniczacyrm@um.czeladz.pl

Czeladź, dnia 27 lutego 2015 r.

PORZĄDEK OBRAD

VI SESJI RADY MIEJSKIEJ W CZELADZI

zwołanej w trybie art. 20 ust. 1 ustawy o samorządzie gminnym,
na dzień 5 marca 2015 r. na godzinę 17:00

1. Otwarcie obrad sesji i stwierdzenie jej prawomocności.
2. Rozpatrzenie wniosków w sprawie zmiany porządku obrad i stwierdzenie jego przyjęcia.

3.	Rozpatrzenie projektów uchwał dot. Budżetu i WPF :	Projekt skierowany do zaopiniowania do komisji:
3.1	Projekt Nr 30 w sprawie zmian w budżecie miasta na 2015 rok	Komisja Finansowo Budżetowa + Komisja Rozwoju i Polityki Przestrzennej
3.2	Projekt Nr 31 w sprawie zmian w budżecie miasta na 2015 rok	Komisja Finansowo Budżetowa + Komisja Rozwoju i Polityki Przestrzennej
3.3	Projekt Nr 32 w sprawie zmiany Wieloletniej Prognozy Finansowej Miasta Czeladź na lata 2015-2021	Komisja Finansowo Budżetowa + Komisja Rozwoju i Polityki Przestrzennej
3.4	Projekt Nr 33 w sprawie zaciągnięcia pożyczki w ramach inicjatywy JESSICA w Banku Ochrony Środowiska S.A. na realizację zadania pn. „Rewitalizacja budynku przy ul. Katowickiej 45 wraz z otoczeniem celem odtworzenia funkcji centrotwórczych śródmieścia i Starego Miasta w Czeladzi”.	Komisja Finansowo Budżetowa + Komisja Rozwoju i Polityki Przestrzennej
3.4	Projekt Nr 34 w sprawie emisji obligacji oraz zasad ich zbywania, nabywania i wykupu.	Komisja Finansowo Budżetowa + Komisja Rozwoju i Polityki Przestrzennej
3.5	Projekt Nr 35 w sprawie wyrażenia zgody na usługę spłaty i restrukturyzacji zobowiązań Gminy (art. 518 § 1 pkt 3 Kodeksu Cywilnego)	Komisja Finansowo Budżetowa + Komisja Rozwoju i Polityki Przestrzennej
4	Rozpatrzenie projektów uchwał dot. stanowienie w innych sprawach zastrzeżonych ustawami do kompetencji rady gminy	Projekt skierowany do zaopiniowania do komisji:
4.1	Projekt Nr 14 w sprawie uchylenia uchwały nr XLII/223/97 Rady Miejskiej w Czeladzi z dnia 14 sierpnia 1997 roku w sprawie umieszczenia reklam na terenie miasta Czeladź i pobierania opłat za umieszczanie reklam na obiektach i nieruchomościach komunalnych	Komisja Rozwoju i Polityki Przestrzennej
4.2	Projekt Nr 15 w sprawie uchwalenia Programu opieki nad zwierzętami bezdomnymi oraz zapobiegania bezdomności zwierząt na terenie gminy Czeladź na rok 2015	Komisja Rozwoju i Polityki Przestrzennej
4.3	Projekt Nr 16 w sprawie zaopiniowania propozycji planu Aglomeracji Sosnowiec obejmującej część Gminy Sosnowiec, część Gminy Katowice, część Gminy Mysłowice i część Gminy Czeladź	Komisja Rozwoju i Polityki Przestrzennej

4.4	Projekt Nr 17 w sprawie utworzenia odrębnego obwodu głosowania w Powiatowym Zespole Zakładów Opieki Zdrowotnej w Będzinie – Szpital przy ul. Szpitalnej 40 w Czeladzi i ustalenia numeru tego obwodu, granicy i siedziby obwodowej komisji wyborczej w związku z wyborami Prezydenta Rzeczypospolitej Polskiej, które zarządzono na 10 maja 2015 r.	
4.5	Projekt Nr 18 zmiany uchwały Nr XLV/688/2013 w sprawie zasad zwrotu Radnym Rady Miejskiej w Czeladzi kosztów podróży służbowych	
4.6	Projekt Nr 19 w sprawie upoważnienia Wiceprzewodniczących Rady	
4.7	Projekt Nr 22 w sprawie zmiany siedziby stałego obwodu głosowania nr 14 w Czeladzi.	
4.8	Projekt Nr 23 w sprawie uchylenia Uchwały Nr LXXIII/1062/2014 Rady Miejskiej w Czeladzi z dnia 23 czerwca 2014 r. w sprawie zmiany Statutu Komunikacyjnego Związku Komunalnego Górnośląskiego Okręgu Przemysłowego w Katowicach	Komisja Rozwoju i Polityki Przestrzennej
4.9	Projekt Nr 24 w sprawie zmiany Statutu Komunikacyjnego Związku Komunalnego Górnośląskiego Okręgu Przemysłowego w Katowicach	Komisja Rozwoju i Polityki Przestrzennej
4.10	Projekt Nr 25 w sprawie nadania nazwy drogom wewnętrznym w mieście Czeladź	Komisja Rozwoju i Polityki Przestrzennej
4.11	Projekt Nr 29 w sprawie przyjęcia zaktualizowanego Programu Rewitalizacji Obszarów Miejskich Czeladzi na lata 2009-2015	Komisja Rozwoju i Polityki Przestrzennej
5	Rozpatrzenie projektów uchwał dot. Sprzedaży nieruchomości:	
5.1	Projekt Nr 26 w sprawie sprzedaży części niezabudowanej nieruchomości gruntowej, oznaczonej numerem działki 3/18 arkusz mapy 37, o powierzchni 41 344m ² , położonej przy ul. Dehnelów	Komisja Rozwoju i Polityki Przestrzennej
5.2	Projekt Nr 27 w sprawie sprzedaży nieruchomości gruntowej stanowiącej część działki oznaczonej numerem 76 arkusz mapy 14 będącej własnością Gminy Czeladź, położonej przy ul. Przelajskiej w Czeladzi	Komisja Rozwoju i Polityki Przestrzennej
5.3	Projekt Nr 28 w sprawie sprzedaży części nieruchomości gruntowej oznaczonej numerem działki 105/2 arkusz mapy 7 położonej przy ul. Grodzieckiej w Czeladzi	Komisja Rozwoju i Polityki Przestrzennej
6	Sprawy do rozpatrzenia Rady :	
6.1	SE-RM.0005.1.2015 Wniosek o zwolnienie z podatku oraz o ufundowanie sztandaru dla Polskiego Związku Emerytów, Rencistów i Inwalidów- Zarząd Oddziału Rejonowego w Czeladzi.	Komisja Finansowo Budżetowa
6.2	SE-RM.0005.4.2015 Wniosek Stowarzyszenia Kupców „Centrum” w Czeladzi o dodanie do porządku obrad Sesji punktu dot. ich protestu przeciwko inwestycji budowy kolejnego Marketu w Czeladzi.	Komisja Rozwoju i Polityki Przestrzennej

7. Korespondencja/ informacje do wiadomości Rady .

8. Zamknięcie obrad sesji.

Przewodnicząca
Rady Miejskiej w Czeladzi

mgr Jolanta Moćko

**Uchwała Nr /2015
Rady Miejskiej w Czeladzi
z dnia marca 2015 roku**

w sprawie zmian w budżecie miasta na 2015 rok

Wpl. 26 -02- 2015

L.dz. *12*

Podpis

Na podstawie art. 18 ust.2 pkt. 4, i art. 51 ustawy z dnia 8 marca 1990 roku o samorządzie gminnym (tekst jednolity Dz. U. z 2013 roku, poz.594 z późniejszymi zmianami), art. 211, 212, 214, 217, 218, 219, 222 ustawy z dnia 27 sierpnia 2009 roku o finansach publicznych (tekst jednolity Dz. U. Nr z 2013 r., poz. 885, ze zmianami) oraz uchwały nr IV/22/2015 Rady Miejskiej w Czeladzi z dnia 29 grudnia 2014 roku w sprawie ustalenia budżetu miasta Czeladź na 2015 rok

**Rada Miejska w Czeladzi
uchwała:**

§ 1

1. Zwiększenie planu dochodów bieżących budżetu miasta – o kwotę **2 776 476,00 zł**, w tym:
 - *dochody bieżące* – **2 776 476,00 zł.**
2. Zmniejszenie planu dochodów bieżących budżetu miasta – o kwotę **2 882 014,00 zł**, w tym:
 - *dochody bieżące* – **2 882 014,00 zł.**

zgodnie z załącznikiem nr 1 do niniejszej uchwały

§ 2

1. Zwiększa się plan wydatków budżetu miasta – o kwotę **1 031 799,92 zł**, w tym:
 - *wydatki bieżące* – **371 799,92 zł,**
 - *wydatki majątkowe* – **660 000,00 zł.**
2. Zmniejszenie planu wydatków bieżących budżetu miasta – o kwotę **477 337,92 zł**, w tym:
 - *wydatki bieżące* – **477 337,92 zł.**

zgodnie z załącznikiem nr 2 do niniejszej uchwały

§ 3

1. Zwiększa się plan przychodów – wolne środki o kwotę **660 000,00 zł.**
2. Zmniejsza się plan rozchodów – spłaty kredytów o kwotę **459 362,16 zł,**
3. Zwiększa się plan rozchodów – Spłaty pożyczek otrzymanych na finansowanie zadań realizowanych z udziałem środków pochodzących z budżetu UE o kwotę **459 362,16 zł.**

zgodnie z załącznikiem nr 3 do niniejszej uchwały

§ 4

Wykonanie uchwały powierza się Burmistrzowi Miasta

§ 5

Uchwała wchodzi w życie z dniem podjęcia.

BURMISTRZ

mgr Zbigniew Szaleniec

m.p.i.u.

**Kierownik
Wydziału Finansowo-Budżetowego**

mgr Ewa Lason

RADCA PRAWNY 1

Weronika Starowiecka

UZASADNIENIE DO UCHWAŁY:

1. Załącznik nr 1 do uchwały:

ZMIANY W PLANIE DOCHODÓW

§ 1 pkt. 1 Zwiększenia planu dochodów bieżących o kwotę 2 776 476,00 zł,

1. Przeniesienie planu dochodów **bieżących** z działu 756, rozdział 75618 do działu 900, rozdział 90002 kwoty 2 776 476,00 zł, w związku z Rozporządzeniem Ministra Finansów z dnia 30 grudnia 2014 roku zmieniającego klasyfikację budżetową – dotyczy opłat za gospodarowania odpadami komunalnymi (przeniesienie między działami)

§ 1 pkt. 2 Zmniejszenie planu dochodów bieżących o kwotę 2 882 014,00 zł,

1. Zmniejszenie planu dochodów **bieżących** z działu 756, rozdział 75618 do działu 900, rozdział 90002 o kwotę 2 776 476,00 zł, w związku z Rozporządzeniem Ministra Finansów z dnia 30 grudnia 2014 roku zmieniającego klasyfikację budżetową – dotyczy opłat za gospodarowania odpadami komunalnymi (przeniesienie między działami)
2. Zmniejszenie planu dochodów **bieżących** dział 758, rozdział 75801 o kwotę 105 538,00 zł, w związku z pismem Ministra Finansów ST3.4750.5.2015 z dnia 6 lutego 2015 roku zmniejszającego plan subwencji oświatowej

2. Załącznik nr 2 do uchwały:

ZMIANY W PLANIE WYDATKÓW

§ 2 pkt. 1 Zwiększenie planu wydatków bieżących o kwotę 371 799,92 zł, w:

1. Zwiększenie planu wydatków **bieżących** dział 900, rozdział 90002 o kwotę 371 799,92 zł, z przeznaczeniem na wydatki związane z pokrywaniem kosztów funkcjonowania systemu gospodarowania odpadami (przeniesienie między działami)

§ 2 pkt. 1 Zwiększenie planu wydatków majątkowych o kwotę 660 000,00 zł, w:

1. Zwiększenie planu wydatków **majątkowych** dział 600, rozdział 60016 o kwotę 60 000,00 zł, z przeznaczeniem na wykonanie parkingu przy ul. Ogrodowej (wolne środki)
2. Zwiększenie planu wydatków **majątkowych** dział 750, rozdział 75023 o kwotę 80 000,00 zł, z przeznaczeniem na zakup sprzętu komputerowego i oprogramowania (wolne środki)
3. Zwiększenie planu wydatków **majątkowych** dział 900, rozdział 90017 o kwotę 170 000,00 zł, z przeznaczeniem na doposażenie MZGK (wolne środki)
4. Zwiększenie planu wydatków **majątkowych** dział 926, rozdział 92604 o kwotę 350 000,00 zł, z przeznaczeniem na zakupy inwestycyjne i projekt termomodernizacji MOSiR (wolne środki)

§ 2 pkt. 2 Zmniejszenie planu wydatków bieżących o kwotę 477 337,92 zł, w:

1. Zmniejszenie planu wydatków **bieżących** dział 750, rozdział 75023 o kwotę 371 799,92 zł, z przeznaczeniem na wydatki związane z pokrywaniem kosztów funkcjonowania systemu gospodarowania odpadami (przeniesienie między działami)

2. Zmniejszenie planu wydatków **bieżących** dział 801, rozdział 80101 o kwotę 105 538,00 zł, zmniejszenie wynagrodzeń pracowników oświaty w związku z pismem Ministra Finansów ST3.4750.5.2015 z dnia 6 lutego 2015 roku zmniejszającego plan subwencji oświatowej (zmniejszenie dochodów)

3. Załącznik nr 3 do uchwały:

1. Zwiększa się plan przychodów – wolne środki o kwotę **660 000,00 zł**.
2. Zmniejsza się plan rozchodów – spłaty kredytów o kwotę **459 362,16 zł**,
3. Zwiększa się plan rozchodów – Spłaty pożyczek otrzymanych na finansowanie zadań realizowanych z udziałem środków pochodzących z budżetu UE o kwotę **459 362,16 zł** celem dostosowania rodzaju rozchodów do klasyfikacji budżetowej

BURMISTRZ

mgr Zbigniew Szaleniec

ZESTAWIENIE ZMIAN W DOCHODACH BUDŻETU GMINY CZELADŹ NA 2015 ROK

Dział	Treść	Zwiększenia	Zmniejszenia
	<i>Dochody bieżące</i>	2 776 476,00	2 882 014,00
756	Dochody od osób prawnych, od osób fizycznych i od innych jednostek nie posiadających osobowości prawnej oraz wydatki związane z ich poborem	0,00	2 776 476,00
	Wpływy z innych opłat stanowiących dochody jednostek samorządu terytorialnego na podstawie odrębnych ustaw	0,00	2 776 476,00
758	Różne rozliczenia	0,00	105 538,00
	Subwencje ogólne z budżetu państwa	0,00	105 538,00
900	Gospodarka komunalna i ochrona środowiska	2 776 476,00	0,00
	Wpływy z innych opłat stanowiących dochody jednostek samorządu terytorialnego na podstawie odrębnych ustaw	2 776 476,00	0,00
	ZMIANY OGÓŁEM	2 776 476,00	2 882 014,00

BURMISTRZ

mgr Zbigniew Staleniec

ZESTAWIENIE ZMIAN W WYDATKACH BUDŻETU GMINY CZELADŹ NA 2015 ROK

Dział	Rozdział	Treść	Zwiększenia	Zmniejszenia
ZMIANY OGÓŁEM			1 031 799,92	477 337,92
<i>Wydatki bieżące ogółem</i>			<i>371 799,92</i>	<i>477 337,92</i>
<i>Wydatki majątkowe ogółem</i>			<i>660 000,00</i>	<i>0,00</i>
600	Transport i łączność		60 000,00	0,00
	60016	Drogi publiczne gminne	60 000,00	0,00
		Wydatki majątkowe, tym:	60 000,00	0,00
		<i>inwestycje i zakupy inwestycyjne</i>	<i>60 000,00</i>	<i>0,00</i>
750	Administracja publiczna		80 000,00	371 799,92
	75023	Urzędy gmin (miast i miast na prawach powiatu)	80 000,00	371 799,92
		Wydatki bieżące jednostek budżetowych, w tym na:	0,00	371 799,92
		<i>Wydatki związane z realizacją zadań statutowych</i>	<i>0,00</i>	<i>37 000,00</i>
		<i>Wynagrodzenia i składki od nich naliczane</i>	<i>0,00</i>	<i>334 799,92</i>
		Wydatki majątkowe, tym:	80 000,00	0,00
		<i>inwestycje i zakupy inwestycyjne</i>	<i>80 000,00</i>	<i>0,00</i>
801	Oświata i wychowanie		0,00	105 538,00
	80110	Gimnazja	0,00	105 538,00
		Wydatki bieżące jednostek budżetowych, w tym na:	0,00	105 538,00
		<i>Wynagrodzenia i składki od nich naliczane</i>	<i>0,00</i>	<i>105 538,00</i>
900	Gospodarka komunalna i ochrona środowiska		371 799,92	0,00
	90002	Gospodarka odpadami	371 799,92	0,00
		Wydatki bieżące jednostek budżetowych, w tym na:	371 799,92	0,00
		<i>Wydatki związane z realizacją zadań statutowych</i>	<i>37 000,00</i>	<i>0,00</i>
		<i>Wynagrodzenia i składki od nich naliczane</i>	<i>334 799,92</i>	<i>0,00</i>
	90017	Zakłady gospodarki komunalnej	170 000,00	0,00
		Wydatki majątkowe, tym:	170 000,00	0,00
		<i>inwestycje i zakupy inwestycyjne</i>	<i>170 000,00</i>	<i>0,00</i>
926	Kultura fizyczna i sport		350 000,00	0,00
	92604	Instytucje kultury fizycznej	350 000,00	0,00
		Wydatki majątkowe, tym:	350 000,00	0,00
		<i>inwestycje i zakupy inwestycyjne</i>	<i>350 000,00</i>	<i>0,00</i>

BURMISTRZ

mgr Zbigniew Stalaniec

PRZYCHODY I ROZCHODY BUDŻETU MIASTA CZELADŹ NA 2015 ROK

Lp.	Treść	Klasyfikacja §	Kwota 2015 r.
1	2	3	4
1.	DOCHODY		109 078 210,39
2.	WYDATKI		103 421 694,81
3.	WYNIK BUDŻETU		5 656 515,58
PRZYCHODY OGÓŁEM			660 000,00
	Kredyty	§ 952	
2.	Pożyczki	§ 952	0,00
3.	Pożyczki na finansowanie zadań realizowanych z udziałem środków pochodzących z budżetu UE	§ 903	0,00
4.	Spląty pożyczek udzielonych	§ 951	0,00
5.	Prywatyzacja majątku jst	§ 944	0,00
6.	Nadwyżka budżetu z lat ubiegłych	§ 957	0,00
7.	Papiery wartościowe (obligacje)	§ 931	0,00
8.	Inne źródła (wolne środki)	§ 950	660 000,00
ROZCHODY OGÓŁEM			6 316 515,58
1.	Spląty kredytów	§ 992	3 742 388,60
2.	Spląty pożyczek	§ 992	111 780,00
	Spląty pożyczek otrzymanych na finansowanie zadań realizowanych z udziałem środków pochodzących z budżetu UE	§ 963	2 462 346,98
4.	Udzielone pożyczki	§ 991	0,00
5.	Lokaty	§ 994	
6.	Wykup papierów wartościowych (obligacji)	§ 982	0,00
7.	Rozchody z tytułu innych rozliczeń	§ 995	0,00

BURMISTRZ

mgr Zbigniew Szaleniec

Uchwała Nr /2015
Rady Miejskiej w Czeladzi
z dnia marca 2015 roku

RADA MIEJSKA W CZELADZI
Wpł. 27 -02- 2015
L.dz.
Podpis

w sprawie zmian w budżecie miasta na 2015 rok

Na podstawie art. 18 ust.2 pkt. 4, i art. 51 ustawy z dnia 8 marca 1990 roku o samorządzie gminnym (tekst jednolity Dz. U. z 2013 roku, poz.594 z późniejszymi zmianami), art. 211, 212, 214, 217, 218, 219, 222 ustawy z dnia 27 sierpnia 2009 roku o finansach publicznych (tekst jednolity Dz. U. Nr z 2013 r., poz. 885, ze zmianami) oraz uchwały nr IV/22/2015 Rady Miejskiej w Czeladzi z dnia 29 grudnia 2014 roku w sprawie uchwalenia budżetu miasta Czeladź na 2015 rok

Rada Miejska w Czeladzi
uchwała:

§ 1

1. Zwiększenie planu dochodów majątkowych budżetu miasta – o kwotę **1 868 842,88 zł, w tym:**
- dochody majątkowe – 1 868 842,88 zł.
2. Zmniejszenie planu dochodów majątkowych budżetu miasta – o kwotę **280 552,50 zł, w tym:**
- dochody majątkowe – 280 552,50 zł.

zgodnie z załącznikiem nr 1 do niniejszej uchwały

§ 2

1. Zwiększa się plan wydatków majątkowych budżetu miasta – o kwotę **12 484 837,50 zł, w tym:**
- wydatki majątkowe – 12 484 837,50 zł.
2. Zmniejszenie planu wydatków majątkowych budżetu miasta – o kwotę **280 552,50 zł, w tym:**
- wydatki majątkowe – 280 552,50 zł.

zgodnie z załącznikiem nr 2 do niniejszej uchwały

§ 3

1. Zwiększa się plan przychodów – Pożyczki na finansowanie zadań realizowanych z udziałem środków pochodzących z budżetu Unii Europejskiej o kwotę **3 231 255,00 zł.**
2. Zwiększa się plan przychodów – Papiery wartościowe (obligacje) o kwotę **5 200 000,00 zł,**
3. Zmniejsza się plan rozchodów – Spłaty kredytów o kwotę **692 478,02 zł,**
4. Zmniejsza się plan rozchodów – Spłaty pożyczek otrzymanych na finansowanie zadań realizowanych z udziałem środków pochodzących z budżetu Unii Europejskiej o kwotę **1 495 226,38 zł.**

zgodnie z załącznikiem nr 3 do niniejszej uchwały

§ 4

W § 4 uchwały nr IV/22/2014 z dnia 29 grudnia 2014 roku dodaje się pkt 5 w brzmieniu:

Ustala się limit zobowiązań z tytułu zaciąganych pożyczek i emitowanych obligacji, o których mowa w art. 89 ust. 1 pkt 2 i 3 ustawy o finansach publicznych, w tym na:

1. pokrycie planowanego deficytu budżetu Miasta 2015 roku w wysokości 4 302 443,82 zł, w 2016 roku w wysokości 8 525 936,17 zł.

2. spłatę wcześniej zaciągniętych zobowiązań w 2015 roku w wysokości 4 128 811,18 zł. W 2016 roku 3 674 063,83 zł

§ 5

W § 9 uchwały nr IV/22/2014 z dnia 29 grudnia 2014 roku dodaje się pkt 4 i 5 w brzmieniu:

Pkt 4 – Zaciągania pożyczek do wysokości 3 231 255,00 zł,

Pkt 5 – Emitowania papierów wartościowych do wysokości 17 400 000,00 zł,

§ 6

Wykonanie uchwały powierza się Burmistrzowi Miasta

§ 7

Uchwała wchodzi w życie z dniem podjęcia.

Opis

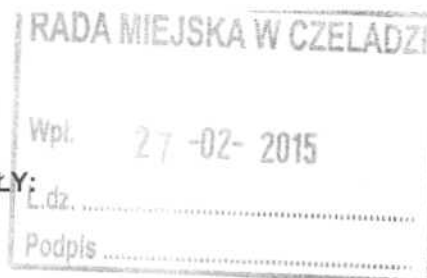
Kierownik
Wydziału Finansowo-Budżetowego

[Signature]
mgr Ewa Lason

[Signature]

data 04.02.2015
Barbara Stachura

RADCY PRAWNY
12706



UZASADNIENIE DO UCHWAŁY:

1. Załącznik nr 1 do uchwały:

ZMIANY W PLANIE DOCHODÓW

§ 1 pkt. 1 Zwiększenia planu dochodów majątkowych o kwotę 1 868 842,88 zł,

1. Zwiększenie planu dochodów **majątkowych** dział 700, rozdział 70095 o kwotę 600 000,00 zł, dział 853, rozdział 85305 o kwotę 50 000,00 zł, dział 900, rozdział 90004 o kwotę 1 218 842,88 zł, - dotacje unijne i krajowe na zadania inwestycyjne

§ 1 pkt. 2 Zmniejszenie planu dochodów majątkowych o kwotę 280 552,50 zł,

1. Zmniejszenie planu dochodów **majątkowych** dział 900, rozdział 90004 o kwotę 280 552,50 zł, w związku z przesunięciem realizacji zadania „Zielone Płuca obszaru funkcjonalnego Doliny Brynicy w Konurbacji Górnośląskiej” na lata 2016 - 2017

2. Załącznik nr 2 do uchwały:

ZMIANY W PLANIE WYDATKÓW

§ 2 pkt. 1 Zwiększenie planu wydatków majątkowych o kwotę 12 484 837,50 zł, w:

1. dział 600, rozdział 60016 o kwotę 2 200 000,00 zł, z przeznaczeniem na remonty i budowy dróg i chodników oraz plac przed „Trafikiem” oraz ul. Francuska,
2. dział 600, rozdział 60095 o kwotę 250 000,00 zł, z przeznaczeniem na Zintegrowane punkty przesiadkowe ATR oraz Wsparcie mobilności miejskiej,
3. dział 700, rozdział 70095 o kwotę 1 300 000,00 zł, z przeznaczeniem na Aktywizację gospodarczą terenu byłej KWK Saturn wraz z uzbrojeniem terenu oraz uzbrojenie terenu pod budownictwo
4. dział 750, rozdział 75023 o kwotę 3 674 010,00 zł, z przeznaczeniem na realizację zadania Rewitalizacja budynku przy ul. Katowickiej 45 wraz z otoczeniem celem odtworzenia funkcji centrotwórczych Śródmieścia i Starego Miasta w Czeladzi w ramach projektu Jessica
5. dział 754, rozdział 75404 o kwotę 30 000,00 zł, z przeznaczeniem na zakupy dla Policji
6. dział 801, rozdział 80104 o kwotę 100 000,00 zł, z przeznaczeniem na realizację projektu „Dostępna edukacja przedszkolna”
7. dział 801, rozdział 80110 o kwotę 300 000,00 zł, z przeznaczeniem na wykonanie przykrycia boiska przy MZS,
8. dział 801, rozdział 80195 o kwotę 100 000,00 zł, z przeznaczeniem na modernizację budynku po Zespole Szkół
9. dział 853, rozdział 85305 o kwotę 100 000,00 zł, z przeznaczeniem na utworzenie oddziału żłobkowego
10. dział 900, rozdział 90004 o kwotę 418 827,50 zł, z przeznaczeniem na place zabaw, małą architekturę oraz Zielone płuca miast
11. dział 900, rozdział 90015 o kwotę 100 000,00 zł, z przeznaczeniem na wymianę oświetlenia na energooszczędne

12. dział 900, rozdział 90095 o kwotę 2 562 000,00 zł, z przeznaczeniem na modernizację rynku, oraz na programy Niskoenergetyczne budynki użyteczności, Niskoenergetyczne miasta – Czeladź
13. Zwiększenie planu wydatków **majątkowych** dział 921, rozdział 92195 o kwotę 1 150 000,00 zł, z przeznaczeniem na modernizację Domu Ludowego, remont „Trafika” oraz program nowe funkcje społeczno-gospodarcze dla zabytkowej kopalni Saturn
14. Zwiększenie planu wydatków **majątkowych** dział 926, rozdział 92601 o kwotę 200 000,00 zł, z przeznaczeniem na remonty obiektów sportowych

§ 2 pkt. 2 Zmniejszenie planu wydatków majątkowych o kwotę 280 552,50 zł, w:

1. Zmniejszenie planu wydatków **majątkowych** dział 900, rozdział 90004 o kwotę 280 552,50 zł, w związku z przesunięciem realizacji zadania „Zielone Płuca obszaru funkcjonalnego Doliny Brynicy w Konurbacji Górnośląskiej” na lata 2016 - 2017

1. Załącznik nr 3 do uchwały:

1. Zwiększa się plan przychodów – Pożyczki na finansowanie zadań realizowanych z udziałem środków pochodzących z budżetu Unii Europejskiej o kwotę **3 231 255,00 zł**.
2. Zwiększa się plan przychodów – Papiery wartościowe (obligacje) o kwotę **5 200 000,00 zł**,
3. Zmniejsza się plan rozchodów – Spłaty kredytów o kwotę **692 478,02 zł**,
4. Zmniejsza się plan rozchodów – Spłaty pożyczek otrzymanych na finansowanie zadań realizowanych z udziałem środków pochodzących z budżetu Unii Europejskiej o kwotę **1 495 226,38 zł**.

Wpl. 27 -02- 2015

L.dz.

Podpis

34

Załącznik nr 1
do uchwały nr /2015
Rady Miejskiej w Czeladzi
z dnia marca 2015 roku

ZESTAWIENIE ZMIAN W DOCHODACH BUDŻETU GMINY CZELADŹ NA 2015 ROK

Dział	Treść	Zwiększenia	Zmniejszenia
	Dochody majątkowe	1 868 842,88	280 552,50
700	Gospodarka mieszkaniowa	600 000,00	0,00
	Dotacje celowe w ramach programów finansowanych z udziałem środków europejskich oraz środków, o których mowa w art. 5 ust. 1 pkt 3 oraz art. 3 pkt 5 i 6 ustawy lub płatności w ramach budżetu środków europejskich	600 000,00	0,00
853	Pozostałe zadania w zakresie polityki społecznej	50 000,00	0,00
	Dotacje otrzymane z państwowych funduszy celowych na finansowanie lub dofinansowanie kosztów realizacji inwestycji i zakupów inwestycyjnych jednostek sektora finansów publicznych	50 000,00	0,00
900	Gospodarka komunalna i ochrona środowiska	1 218 842,88	280 552,50
	Dotacje celowe w ramach programów finansowanych z udziałem środków europejskich oraz środków, o których mowa w art. 5 ust. 1 pkt 3 oraz art. 3 pkt 5 i 6 ustawy lub płatności w ramach budżetu środków europejskich	1 218 842,88	280 552,50
	ZMIANY OGÓŁEM	1 868 842,88	280 552,50

Wpl. 27 -02- 2015

L.dz.

Podpis ZESTAWIENIE ZMIAN W WYDATKACH BUDŻETU GMINY CZELADŹ NA 2015 ROK

Załącznik nr 2 do uchwały nr/2015

Rady Miejskiej w Czeladzi

z dnia marca 2015 roku

Dział	Rozdział	Treść	Zwiększenia	Zmniejszenia
ZMIANY OGÓŁEM			12 484 837,50	280 552,50
<i>Wydatki majątkowe ogółem</i>			<i>12 484 837,50</i>	<i>280 552,50</i>
600	Transport i łączność		2 450 000,00	0,00
	60016	Drogi publiczne gminne	2 200 000,00	0,00
		Wydatki majątkowe, w tym:	2 200 000,00	0,00
		<i>inwestycje i zakupy inwestycyjne</i>	<i>2 200 000,00</i>	<i>0,00</i>
	60095	Pozostała działalność	250 000,00	0,00
		Wydatki majątkowe, w tym:	250 000,00	0,00
		<i>wydatki na programy finansowane z udziałem środków, o których mowa w art. 5 ust. 1 pkt 2 i 3, w części związanej z realizacją zadań jednostki samorządu terytorialnego</i>	<i>250 000,00</i>	<i>0,00</i>
700	Gospodarka mieszkaniowa		1 300 000,00	0,00
	70095	Pozostała działalność	1 300 000,00	0,00
		Wydatki majątkowe, w tym:	1 300 000,00	0,00
		<i>inwestycje i zakupy inwestycyjne</i>	<i>300 000,00</i>	<i>0,00</i>
		<i>wydatki na programy finansowane z udziałem środków, o których mowa w art. 5 ust. 1 pkt 2 i 3, w części związanej z realizacją zadań jednostki samorządu terytorialnego</i>	<i>1 000 000,00</i>	<i>0,00</i>
750	Administracja publiczna		3 674 010,00	0,00
	75023	Urzędy gmin (miast i miast na prawach powiatu)	3 674 010,00	0,00
		Wydatki majątkowe, w tym:	3 674 010,00	0,00
		<i>wydatki na programy finansowane z udziałem środków, o których mowa w art. 5 ust. 1 pkt 2 i 3, w części związanej z realizacją zadań jednostki samorządu terytorialnego</i>	<i>3 674 010,00</i>	<i>0,00</i>
		Bezpieczeństwo publiczne i ochrona przeciwpożarowa	30 000,00	0,00
754	Komendy wojewódzkie Policji		30 000,00	0,00
	75404	Wydatki majątkowe, w tym:	30 000,00	0,00
		<i>Wpłaty jednostek na państwowy fundusz celowy na finansowanie lub dofinansowanie zadań inwestycyjnych</i>	<i>30 000,00</i>	<i>0,00</i>
801	Oświata i wychowanie		500 000,00	0,00
	80104	Przedszkola	100 000,00	0,00
		Wydatki majątkowe, w tym:	100 000,00	0,00
		<i>wydatki na programy finansowane z udziałem środków, o których mowa w art. 5 ust. 1 pkt 2 i 3, w części związanej z realizacją zadań jednostki samorządu terytorialnego</i>	<i>100 000,00</i>	<i>0,00</i>
	80110	Gimnazja	300 000,00	0,00
		Wydatki majątkowe, w tym:	300 000,00	0,00
		<i>inwestycje i zakupy inwestycyjne</i>	<i>300 000,00</i>	<i>0,00</i>
	80195	Pozostała działalność	100 000,00	0,00
		Wydatki majątkowe, w tym:	100 000,00	0,00
		<i>inwestycje i zakupy inwestycyjne</i>	<i>100 000,00</i>	<i>0,00</i>
		Pozostałe zadania w zakresie polityki społecznej	100 000,00	0,00
853	Złobki		100 000,00	0,00
	85305	Wydatki majątkowe, w tym:	100 000,00	0,00

		<i>inwestycje i zakupy inwestycyjne</i>	100 000,00	0,00
900		Gospodarka komunalna i ochrona środowiska	3 080 827,50	280 552,50
	90004	Utrzymanie zieleni w miastach i gminach	418 827,50	280 552,50
		Wydatki majątkowe, w tym:	418 827,50	280 552,50
		<i>inwestycje i zakupy inwestycyjne</i>	350 000,00	0,00
		wydatki na programy finansowane z udziałem środków, o których mowa w art. 5 ust. 1 pkt 2 i 3, w części związanej z realizacją zadań jednostki samorządu terytorialnego	68 827,50	280 552,50
	90015	Oświetlenie ulic, placów i dróg	100 000,00	0,00
		Wydatki majątkowe, w tym:	100 000,00	0,00
		wydatki na programy finansowane z udziałem środków, o których mowa w art. 5 ust. 1 pkt 2 i 3, w części związanej z realizacją zadań jednostki samorządu terytorialnego	100 000,00	0,00
	90095	Pozostała działalność	2 562 000,00	0,00
		Wydatki majątkowe, w tym:	2 562 000,00	0,00
		<i>inwestycje i zakupy inwestycyjne</i>	500 000,00	0,00
		wydatki na programy finansowane z udziałem środków, o których mowa w art. 5 ust. 1 pkt 2 i 3, w części związanej z realizacją zadań jednostki samorządu terytorialnego	2 062 000,00	0,00
921		Kultura i ochrona dziedzictwa narodowego	1 150 000,00	0,00
	92195	Pozostała działalność	1 150 000,00	0,00
		<i>inwestycje i zakupy inwestycyjne</i>	1 100 000,00	0,00
		wydatki na programy finansowane z udziałem środków, o których mowa w art. 5 ust. 1 pkt 2 i 3, w części związanej z realizacją zadań jednostki samorządu terytorialnego	50 000,00	0,00
926		Kultura fizyczna i sport	200 000,00	0,00
	92601	Obiekty sportowe	200 000,00	0,00
		<i>inwestycje i zakupy inwestycyjne</i>	200 000,00	0,00

RADA MIEJSKA W CZELADZI

Wpł. 27 -02- 2015

L.dz.

Podpis PRZYCHODY I ROZCHODY BUDŻETU MIASTA CZELADŹ NA 2015 ROK

Załącznik nr 3 do uchwały
nr /2015 Rady Miejskiej w
Czeladzi z dnia marca 2015
roku

Lp.	Treść	Klasyfikacja §	Kwota 2015 r.
1	2	3	4
1.	DOCHODY		110 666 500,77
2.	WYDATKI		115 628 944,59
3.	WYNIK BUDŻETU		-4 962 443,82
PRZYCHODY OGÓŁEM			9 091 255,00
	Kredyty	§ 952	
2.	Pożyczki	§ 952	0,00
3.	Pożyczki na finansowanie zadań realizowanych z udziałem środków pochodzących z budżetu UE	§ 903	3 231 255,00
4.	Spląty pożyczek udzielonych	§ 951	0,00
5.	Prywatyzacja majątku jst	§ 944	0,00
6.	Nadwyżka budżetu z lat ubiegłych	§ 957	0,00
7.	Papiery wartościowe (obligacje)	§ 931	5 200 000,00
8.	Inne źródła (wolne środki)	§ 950	660 000,00
ROZCHODY OGÓŁEM			4 128 811,18
1.	Spląty kredytów	§ 992	3 049 910,58
2.	Spląty pożyczek	§ 992	111 780,00
	Spląty pożyczek otrzymanych na finansowanie zadań realizowanych z udziałem środków pochodzących z budżetu UE	§ 963	967 120,60
4.	Udzielone pożyczki	§ 991	0,00
5.	Lokaty	§ 994	
6.	Wykup papierów wartościowych (obligacji)	§ 982	0,00
7.	Rozchody z tytułu innych rozliczeń	§ 995	0,00

32
Uchwała Nr /2015
Rady Miejskiej w Czeladzi
z dnia marca 2015

RADA MIEJSKA W CZELADZI	
Wpł.	27-02-2015
L. dz.
Przebieg

w sprawie: zmiany Wieloletniej Prognozy Finansowej Miasta Czeladź na lata 2015 – 2021

Na podstawie art. 18 ust. 2 pkt 15 ustawy z dnia 8 marca 1990 r. o samorządzie gminnym (t.j. Dz. U. z 2013 roku, poz. 594, z późn. zm.) oraz art. 226, 227, 228, 229, i art. 230 ust. 1 i 6 ustawy z dnia 27 sierpnia 2009r o finansach publicznych (t.j. Dz. U. z 2013 r., poz. 885 z późn. zm.)

Rada Miejska w Czeladzi
uchwała:

§ 1

W uchwale IV/23/2014 Rady Miejskiej w Czeladzi z dnia 29 grudnia 2014 roku w sprawie Wieloletniej Prognozy Finansowej Miasta Czeladź na lata 2015 – 2021 dokonać zmian w sposób określony w załączniku do niniejszej uchwały.

§ 2

Przyjmuje się objaśnienia dla wartości przyjętych w § 1

§ 3

W § 4 uchwały IV/23/2014 z dnia 29 grudnia 2014 roku dodaje się pkt 3 w brzmieniu:

Z tytułu dodatkowych kosztów prowizyjnych i odsetkowych w związku z zastosowaniem do zadłużenia gminy konstrukcji wstąpienia w prawa zaspokojonego wierzyciela (art. 518 § 1 pkt 3 Kodeksu Cywilnego).

§ 4

Wykonanie uchwały powierza się Burmistrzowi Miasta Czeladź

§ 5

Uchwała wchodzi w życie z dniem podjęcia

Mysle

SKARBNIK MIASTA CZELADŹ
hatek
mgr Krystyna Polak-Wałek

BURMISTRZ

[Signature]
mgr Zbigniew Sawieniec

27.02.2015
Bar

R.A.

OBJAŚNIENIA DO WIELOLETNIEJ PROGNOZY FINANSOWEJ

W Wieloletniej Prognozie Finansowej dokonano zmian wynikających z projektów uchwał w sprawie zmian w budżecie na 2015 rok. Po dokonanych zmianach plan dochodów na dzieńmarca zamknął się kwotą 110 666 500,77 zł, plan wydatków 115 628 944,59 zł, plan przychodów 9 091 255,00 zł, plan rozchodów 4 128 811,18 zł. Ponadto dostosowano kwoty wydatków na przedsięwzięcia wieloletnie.

W związku z prowadzoną restrukturyzacją zadłużenia nastąpiło wydłużenie okresu na który jest sporządzana prognoza finansowa tj. do roku 2030. Zaproponowana zmiana Wieloletniej Prognozy Finansowej obejmuje w związku z tym zmiany kwot przychodów, rozchodów, kwot wydatków na obsługę długu oraz kwot długu na poszczególne lata. Zaproponowane zmiany nie powodują zachwiania spełnienia wskaźnika spłaty zadłużenia o którym mowa w art. 243 ustawy o finansach publicznych.

Ponadto w wykazie przedsięwzięć dokonano zmian polegających na zmianach kwot na przedsięwzięcia (poz. 1.1.2.5, 1.1.2.6, 1.1.2.11) a także na wprowadzeniu następujących przedsięwzięć:

- poz. 1.1.2.1 Aktywizacja gospodarcza terenu byłej KWK Saturn - budowa ul.Scheiblera i ul.Biedermana (etap 2) wraz z uzbrojeniem terenu (brownfield),
- poz. 1.1.2.3 Centrum Usług Społecznościowych i Aktywności Lokalnej Rynek 22 z zagospodarowaniem terenu,
- poz. 1.1.2.4 Dostępna edukacja przedszkolna,
- poz. 1.1.2.7 Nowe funkcje społeczno-gospodarcze dla zabytkowej kopalni Saturn w Czeladzi - CUSAL Saturn,
- poz.1.1.2.8 Wsparcie mobilności miejskiej - projekt udogodnień dla wykorzystujących rower w mieście,
- poz. 1.1.2.9 Wymiana oświetlenia na energooszczędne,
- poz.1.1.2.12 Zintegrowane punkty przesiadkowe ATR w mieście wraz z przedsięwzięciami towarzyszącymi,
- poz. 1.3.2.1 „Prochownia” – park zabaw,
- poz. 1.3.2.2 Basen odkryty,
- poz. 1.3.2.3 Boisko przy Gimnazjum Nr 3,
- poz. 1.3.2.5 Budowa parkingów,
- poz. 1.3.2.6 Budynek po zespole szkół,
- poz. 1.3.2.7 Dofinansowanie służby zdrowia,
- poz. 1.3.2.8 Doposażenie szkół i przedszkoli,
- poz. 1.3.2.9 Dosprzętowanie MZGK,
- poz. 1.3.2.10 instalacja centralnego ogrzewania,
- poz. 1.3.2.11 Korty kryte Grabek i Górnik,
- poz. 1.3.2.12 Modernizacja Domu Ludowego,
- poz. 1.3.2.13 Modernizacja Parku Grabek,
- poz. 1.3.2.14 Monitoring miasta,
- poz. 1.3.2.15 Oddział ziobkowy,
- poz. 1.3.2.16 Plac Piłsudskiego,
- poz. 1.3.2.17 Place zabaw oraz mała architektura,
- poz. 1.3.2.18 Przetok,
- poz. 1.3.2.19 Remont „Trafika”,
- poz. 1.3.2.20 Remont boiska Górnika,
- poz. 1.3.2.21 Remont placu przed Trafikiem oraz ul. Francuskiej,
- poz. 1.3.2.22 Remont stadionu CKS,
- poz. 1.3.2.23 Remonty i budowa chodników,
- poz. 1.3.2.24 Remonty i budowa dróg,
- poz. 1.3.2.25 Uzbrojenie terenów pod budownictwo,
- poz. 1.3.2.26 Zakupy dla Policji.

BURMISTRZ

mgr Zbigniew Szulciewicz

Wieloletnia Prognoza Finansowa

Załącznik nr 1

1)

Projekt Nr 52

KADA MIEJSKA W CZELADZI

Wpł. 27-02-2015

L.dz.

Podpis

Wyszczególnienie	Dochody ogółem*	Dochody bieżące*	w tym:					Dochody* majątkowe	w tym:		
			dochody z tytułu udziału we wpływach z podatku dochodowego od osób fizycznych	dochody z tytułu udziału we wpływach z podatku dochodowego od osób prawnych	podatki i opłaty ³⁾	z podatku od nieruchomości	z subwencji ogólnej		z tytułu dotacji i środków przeznaczonych na cele bieżące	ze sprzedaży majątku*	z tytułu dotacji oraz środków przeznaczonych na inwestycje
Formula	1	1.1	1.1.1	1.1.2	1.1.3	1.1.3.1	1.1.4	1.1.5	1.2	1.2.1	1.2.2
2015	110 666 500,77	95 604 090,80	28 512 209,00	1 155 000,00	26 027 912,80	20 055 315,80	15 938 697,00	9 281 254,00	15 062 409,97	10 149 565,93	4 862 844,04
2016	130 926 025,17	98 929 000,00	30 248 000,00	1 226 000,00	26 627 000,00	20 517 000,00	16 306 000,00	9 485 000,00	31 997 025,17	6 432 125,17	25 564 900,00
2017	121 032 498,26	102 263 000,00	32 088 000,00	1 301 000,00	27 187 000,00	20 948 000,00	16 649 000,00	9 695 000,00	18 769 498,26	2 010 598,26	18 758 900,00
2018	111 944 900,00	106 191 000,00	34 206 000,00	1 387 000,00	27 867 000,00	21 472 000,00	17 066 000,00	9 928 000,00	5 753 900,00	500 000,00	5 253 900,00
2019	122 951 000,00	110 201 000,00	36 429 000,00	1 478 000,00	28 536 000,00	21 988 000,00	17 476 000,00	10 177 000,00	12 750 000,00	500 000,00	12 250 000,00
2020	126 573 000,00	114 323 000,00	38 721 000,00	1 571 000,00	29 221 000,00	22 516 000,00	17 896 000,00	10 422 000,00	12 250 000,00	0,00	12 250 000,00
2021	120 097 000,00	118 597 000,00	41 118 000,00	1 669 000,00	29 923 000,00	23 057 000,00	18 326 000,00	10 673 000,00	1 500 000,00	0,00	1 500 000,00
2022	124 437 000,00	122 937 000,00	43 537 000,00	1 768 000,00	30 642 000,00	23 611 000,00	18 766 000,00	10 930 000,00	1 500 000,00	0,00	1 500 000,00
2023	127 250 000,00	127 250 000,00	45 964 000,00	1 867 000,00	31 347 000,00	24 155 000,00	19 198 000,00	11 182 000,00	0,00	0,00	0,00
2024	131 696 000,00	131 696 000,00	48 479 000,00	1 970 000,00	32 068 000,00	24 711 000,00	19 640 000,00	11 440 000,00	0,00	0,00	0,00
2025	136 276 000,00	136 276 000,00	51 082 000,00	2 076 000,00	32 806 000,00	25 280 000,00	20 092 000,00	11 704 000,00	0,00	0,00	0,00
2026	140 991 000,00	140 991 000,00	53 773 000,00	2 186 000,00	33 561 000,00	25 862 000,00	20 555 000,00	11 974 000,00	0,00	0,00	0,00
2027	145 897 000,00	145 897 000,00	56 606 000,00	2 302 000,00	34 333 000,00	26 457 000,00	21 028 000,00	12 250 000,00	0,00	0,00	0,00
2028	150 856 000,00	150 856 000,00	59 530 000,00	2 421 000,00	35 089 000,00	27 040 000,00	21 491 000,00	12 520 000,00	0,00	0,00	0,00
2029	155 950 000,00	155 950 000,00	62 544 000,00	2 544 000,00	35 861 000,00	27 635 000,00	21 964 000,00	12 796 000,00	0,00	0,00	0,00
2030	161 246 000,00	161 246 000,00	65 710 000,00	2 673 000,00	36 650 000,00	28 243 000,00	22 448 000,00	13 078 000,00	0,00	0,00	0,00

1) Wzór może być stosowany także w układzie pionowym, w którym poszczególne pozycje są przedstawione w kolumnach, a lata w wierszach.

2) Zgodnie z art. 227 ustawy z dnia 27 sierpnia 2009 r. o finansach publicznych (Dz. U. z 2013 r. poz. 885 z póź. zm.) zwanej dalej „ustawą”, wieloletnia prognoza finansowa obejmuje okres roku budżetowego oraz co najmniej trzech kolejnych lat. W sytuacji dłuższego okresu prognozowania finansowego wzór stosuje się także dla lat wykraczających poza minimalny (4 letni) okres prognozy, wynikający z art. 227 ustawy.

3) W pozycji wykazuje się kwoty wszystkich podatków i opłat pobieranych przez jednostki samorządu terytorialnego, a nie tylko podatków i opłat lokalnych.

Wyszczególnienie	Wydatki ogółem ^x	z tego:									
		2.1	Wydatki bieżące ^x			2.1.2	2.1.3	w tym:			2.2
			2.1.1	w tym:				2.1.3.1	2.1.3.1.1	2.1.3.1.2	
				z tytułu poręczeń i gwarancji ^x	gwarancje i poręczenia podlegające wyłączeniu z tytułu spłaty zobowiązań, o którym mowa w art. 243 ustawy ^x						
Lp	2	2.1.1	2.1.1.1	2.1.2	2.1.3	2.1.3.1	2.1.3.1.1	2.1.3.1.2	2.2		
Formuła	[2.1] + [2.2]										
2015	115 628 844,59	95 088 315,80	638 138,00	0,00	0,00	1 087 586,00	0,00	0,00	0,00	20 540 628,79	
2016	139 451 961,34	96 343 560,00	0,00	0,00	0,00	1 953 560,00	0,00	0,00	0,00	43 108 401,34	
2017	124 857 294,40	97 553 860,00	0,00	0,00	0,00	2 313 860,00	0,00	0,00	0,00	27 303 434,40	
2018	112 499 483,00	100 004 360,00	0,00	0,00	0,00	2 383 360,00	0,00	0,00	0,00	12 495 123,00	
2019	121 335 583,00	102 310 560,00	0,00	0,00	x	2 346 560,00	0,00	0,00	0,00	19 025 023,00	
2020	125 857 583,00	106 028 660,00	0,00	0,00	x	2 324 660,00	0,00	0,00	0,00	19 828 923,00	
2021	117 501 583,00	109 781 260,00	0,00	0,00	x	2 199 260,00	0,00	0,00	0,00	7 720 323,00	
2022	121 081 583,00	113 556 860,00	0,00	0,00	x	2 037 860,00	0,00	0,00	0,00	7 524 723,00	
2023	123 734 583,00	117 245 300,00	0,00	0,00	x	1 813 300,00	0,00	0,00	0,00	6 489 283,00	
2024	127 800 583,00	121 081 200,00	0,00	0,00	x	1 615 200,00	0,00	0,00	0,00	6 719 383,00	
2025	131 980 583,00	125 013 000,00	0,00	0,00	x	1 392 000,00	0,00	0,00	0,00	6 967 583,00	
2026	136 575 583,00	129 048 500,00	0,00	0,00	x	1 149 500,00	0,00	0,00	0,00	7 527 083,00	
2027	140 881 583,00	133 208 300,00	0,00	0,00	x	858 300,00	0,00	0,00	0,00	7 673 283,00	
2028	145 840 583,00	137 427 200,00	0,00	0,00	x	578 200,00	0,00	0,00	0,00	8 413 383,00	
2029	151 434 583,00	141 774 300,00	0,00	0,00	x	303 300,00	0,00	0,00	0,00	9 660 283,00	
2030	157 730 583,00	146 368 100,00	0,00	0,00	x	92 100,00	0,00	0,00	0,00	11 362 483,00	

4) W pozycji wykazuje się kwoty dla lat budżetowych 2013-2018.

Wyszczególnienie	Wynik budżetu *	Przychody * budżetu	Nadwyżka budżetowa z lat ubiegłych	z tego:		Kredyty, pożyczki, emisja papierów wartościowych *	Inne przychody niezwiązane z zaciąganiem się *	na pokrycie deficytu *
				w tym:	w tym:			
Lp	3	4	4.1	4.1.1	4.2	4.3	4.4	4.4.1
Formula	[1]-[2]	[4.1]+[4.2]+[4.3] +[4.4]						
2015	-4 962 443,82	9 091 255,00	0,00	0,00	660 000,00	8 431 255,00	0,00	0,00
2016	-8 525 936,17	12 200 000,00	0,00	0,00	0,00	12 200 000,00	0,00	0,00
2017	-3 824 796,14	4 500 000,00	0,00	0,00	0,00	4 500 000,00	0,00	0,00
2018	-554 583,00	1 300 000,00	0,00	0,00	0,00	1 300 000,00	0,00	0,00
2019	1 615 417,00	0,00	0,00	0,00	0,00	0,00	0,00	0,00
2020	715 417,00	1 800 000,00	0,00	0,00	0,00	1 800 000,00	0,00	0,00
2021	2 595 417,00	0,00	0,00	0,00	0,00	0,00	0,00	0,00
2022	3 355 417,00	0,00	0,00	0,00	0,00	0,00	0,00	0,00
2023	3 515 417,00	0,00	0,00	0,00	0,00	0,00	0,00	0,00
2024	3 895 417,00	0,00	0,00	0,00	0,00	0,00	0,00	0,00
2025	4 295 417,00	0,00	0,00	0,00	0,00	0,00	0,00	0,00
2026	4 415 417,00	0,00	0,00	0,00	0,00	0,00	0,00	0,00
2027	5 015 417,00	0,00	0,00	0,00	0,00	0,00	0,00	0,00
2028	5 015 417,00	0,00	0,00	0,00	0,00	0,00	0,00	0,00
2029	4 515 417,00	0,00	0,00	0,00	0,00	0,00	0,00	0,00
2030	3 515 417,00	0,00	0,00	0,00	0,00	0,00	0,00	0,00

5) W pozycji wykazuje się w szczególności kwoty przychodów z tytułu prywatyzacji majątku, spłaty pożyczek udzielonych ze środków jednostki.

Wyszczególnienie	Rozchody budżetu *	z tego:					Inne rozchody niezwiązane ze spłatą długu	
		5	5.1	z tego:				5.2
				5.1.1	5.1.1.1	5.1.1.2		
Lp	Formula	5.1.1	5.1.1.1	5.1.1.2	5.1.1.3			
		[5.1.1.] + [5.1.1.2] + [5.1.1.3]						
2015	4 128 811,18	0,00	0,00	0,00	0,00	0,00		
2016	3 674 063,83	0,00	0,00	0,00	0,00	0,00		
2017	675 203,86	0,00	0,00	0,00	0,00	0,00		
2018	745 417,00	0,00	0,00	0,00	0,00	0,00		
2019	1 615 417,00	0,00	0,00	0,00	0,00	0,00		
2020	2 515 417,00	0,00	0,00	0,00	0,00	0,00		
2021	2 595 417,00	0,00	0,00	0,00	0,00	0,00		
2022	3 355 417,00	0,00	0,00	0,00	0,00	0,00		
2023	3 515 417,00	0,00	0,00	0,00	0,00	0,00		
2024	3 895 417,00	0,00	0,00	0,00	0,00	0,00		
2025	4 295 417,00	0,00	0,00	0,00	0,00	0,00		
2026	4 415 417,00	0,00	0,00	0,00	0,00	0,00		
2027	5 015 417,00	0,00	0,00	0,00	0,00	0,00		
2028	5 015 417,00	0,00	0,00	0,00	0,00	0,00		
2029	4 515 417,00	0,00	0,00	0,00	0,00	0,00		
2030	3 515 417,00	0,00	0,00	0,00	0,00	0,00		

6) W pozycji wykazuje się w szczególności wyłączenia wynikające z art. 36 ustawy z dnia 7 grudnia 2012 r. o zmianie niektórych ustaw w związku z realizacją ustawy budżetowej (Dz.U. poz. 1456 oraz z 2013 r. poz. 1199) oraz kwoty wykupu obligacji przychodowych.

Wyszczególnienie	Kwota długu *	Kwota zobowiązań wynikających z przejęcia przez jednostkę samorządu terytorialnego zobowiązań po likwidowanych i przekształcanych jednostkach zaliczanych do sektora finansów publicznych	Relacja zrównowżenia wydatków bieżących, o której mowa w art. 242 ustawy	
			8.1 Różnica między dochodami bieżącymi a wydatkami bieżącymi	8.2 Różnica między dochodami bieżącymi, skorygowanymi o środki 7) a wydatkami bieżącymi, pomniejszonymi o wydatki
Lp	6	7	(1.1) - (2.1)	(1.1) - (1.2) - (4.2) - (4.1) - (2.1) - (2.2)
Formuła				
2015	29 559 688,69	0,00	515 775,00	1 175 775,00
2016	38 085 624,86	0,00	2 585 440,00	2 585 440,00
2017	41 910 421,00	0,00	4 709 140,00	4 709 140,00
2018	42 465 004,00	0,00	6 186 640,00	6 186 640,00
2019	40 849 587,00	0,00	7 890 440,00	7 890 440,00
2020	40 134 170,00	0,00	8 294 340,00	8 294 340,00
2021	37 538 753,00	0,00	8 815 740,00	8 815 740,00
2022	34 183 336,00	0,00	9 380 140,00	9 380 140,00
2023	30 667 919,00	0,00	10 004 700,00	10 004 700,00
2024	26 772 502,00	0,00	10 614 800,00	10 614 800,00
2025	22 477 085,00	0,00	11 263 000,00	11 263 000,00
2026	18 061 668,00	0,00	11 942 500,00	11 942 500,00
2027	13 046 251,00	0,00	12 688 700,00	12 688 700,00
2028	8 030 834,00	0,00	13 428 800,00	13 428 800,00
2029	3 515 417,00	0,00	14 175 700,00	14 175 700,00
2030	0,00	0,00	14 877 900,00	14 877 900,00

7) Skorygowanie o środki określone w przepisach dotyczących w szczególności powiększenia o nadwyżkę budżetową z lat ubiegłych, zgodnie z art. 242 ustawy.

8) Pomniejszenie wydatków bieżących, zgodnie z art. 36 ust. 1 pkt 1 ustawy z dnia 7 grudnia 2012 r. o zmianie niektórych ustaw w związku z realizacją ustawy budżetowej, dotyczy lat 2013-2015

Wskaźnik spłaty zobowiązań									
Lp	Wyszczególnienie	Wskaźnik planowanej	Kwota zobowiązań	Wskaźnik planowanej	Wskaźnik dochodów	Dopuszczalny wskaźnik	Dopuszczalny wskaźnik	Informacja o spełnieniu	Informacja o spełnieniu
		licznej kwoty spłaty zobowiązań, o której mowa w art. 243 ust. 1 ustawy do dochodów, bez uwzględnienia zobowiązań związku współtworzonego przez jednostkę samorządu terytorialnego, i bez uwzględnienia ustawowych wyłączeń przypadających państwu na dany rok.	współodnoszącego przez jednostkę samorządu terytorialnego, i bez uwzględnienia zobowiązań związku współtworzonego przez jednostkę samorządu terytorialnego, i bez uwzględnienia ustawowych wyłączeń przypadających państwu na dany rok.	licznej kwoty spłaty zobowiązań, o której mowa w art. 243 ust. 1 ustawy do dochodów, bez uwzględnienia zobowiązań związku współtworzonego przez jednostkę samorządu terytorialnego, i bez uwzględnienia ustawowych wyłączeń przypadających państwu na dany rok.	Wskaźnik dochodów budżetowych powiększonych o dochody budżetu z tytułu emisji dłużnych papierów wartościowych i innych dochodów budżetu, ustalony dla danego roku (wskaźnik jednorodny)*.	spłaty zobowiązań określony w art. 243 ustawy, po uwzględnieniu zobowiązań związku współtworzonego przez jednostkę samorządu terytorialnego oraz po uwzględnieniu ustawowych wyłączeń, o plan 3 kwartału roku poprzedzającego pierwszy rok prognozy (wskaźnik ustalony w oparciu o średnią arytmetyczną z 3 poprzedzających lat).	spłaty zobowiązań określony w art. 243 ustawy, po uwzględnieniu zobowiązań związku współtworzonego przez jednostkę samorządu terytorialnego oraz po uwzględnieniu ustawowych wyłączeń, o plan 3 kwartału roku poprzedzającego rok budżetowy.	spłaty zobowiązań określony w art. 243 ustawy, po uwzględnieniu zobowiązań związku współtworzonego przez jednostkę samorządu terytorialnego oraz po uwzględnieniu ustawowych wyłączeń, o plan 3 kwartału roku poprzedzającego rok budżetowy.	spłaty zobowiązań określony w art. 243 ustawy, po uwzględnieniu zobowiązań związku współtworzonego przez jednostkę samorządu terytorialnego oraz po uwzględnieniu ustawowych wyłączeń, o plan 3 kwartału roku poprzedzającego rok budżetowy.
Formula	$\frac{[2.1.1] + [2.3.1] + [5.1]}{[5.1] + [1]}$	$\frac{[8.1] + [8.2] + [8.3] + [8.4] + [8.5] + [8.6] + [8.7] + [8.8] + [8.9] + [8.10]}{[8.1] + [8.2] + [8.3] + [8.4] + [8.5] + [8.6] + [8.7] + [8.8] + [8.9] + [8.10]}$		$\frac{[8.1] + [8.2] + [8.3] + [8.4] + [8.5] + [8.6] + [8.7] + [8.8] + [8.9] + [8.10]}{[8.1] + [8.2] + [8.3] + [8.4] + [8.5] + [8.6] + [8.7] + [8.8] + [8.9] + [8.10]}$	$\frac{[8.1] + [8.2] + [8.3] + [8.4] + [8.5] + [8.6] + [8.7] + [8.8] + [8.9] + [8.10]}{[8.1] + [8.2] + [8.3] + [8.4] + [8.5] + [8.6] + [8.7] + [8.8] + [8.9] + [8.10]}$	$\frac{[8.1] + [8.2] + [8.3] + [8.4] + [8.5] + [8.6] + [8.7] + [8.8] + [8.9] + [8.10]}{[8.1] + [8.2] + [8.3] + [8.4] + [8.5] + [8.6] + [8.7] + [8.8] + [8.9] + [8.10]}$	$\frac{[8.1] + [8.2] + [8.3] + [8.4] + [8.5] + [8.6] + [8.7] + [8.8] + [8.9] + [8.10]}{[8.1] + [8.2] + [8.3] + [8.4] + [8.5] + [8.6] + [8.7] + [8.8] + [8.9] + [8.10]}$	[9.6.1] – [9.4]	[9.7] – [9.4]
2015	5,29%	5,29%	0,00	5,29%	9,04%	9,02%	9,02%	7,65%	TAK
2016	4,09%	4,09%	0,00	4,09%	6,89%	9,71%	9,71%	8,34%	TAK
2017	2,37%	2,37%	0,00	2,37%	5,55%	8,93%	8,93%	7,56%	TAK
2018	2,74%	2,74%	0,00	2,74%	5,97%	7,36%	7,36%	7,36%	TAK
2019	3,19%	3,19%	0,00	3,19%	6,82%	6,14%	6,14%	6,14%	TAK
2020	3,77%	3,77%	0,00	3,77%	6,55%	6,11%	6,11%	6,11%	TAK
2021	3,96%	3,96%	0,00	3,96%	7,34%	6,45%	6,45%	6,45%	TAK
2022	4,31%	4,31%	0,00	4,31%	7,54%	6,90%	6,90%	6,90%	TAK
2023	4,19%	4,19%	0,00	4,19%	7,86%	7,14%	7,14%	7,14%	TAK
2024	4,18%	4,18%	0,00	4,18%	8,06%	7,58%	7,58%	7,58%	TAK
2025	4,17%	4,17%	0,00	4,17%	8,26%	7,82%	7,82%	7,82%	TAK
2026	3,95%	3,95%	0,00	3,95%	8,47%	8,06%	8,06%	8,06%	TAK
2027	4,03%	4,03%	0,00	4,03%	8,70%	8,26%	8,26%	8,26%	TAK
2028	3,71%	3,71%	0,00	3,71%	8,90%	8,48%	8,48%	8,48%	TAK
2029	3,09%	3,09%	0,00	3,09%	9,09%	8,69%	8,69%	8,69%	TAK
2030	2,24%	2,24%	0,00	2,24%	9,23%	8,90%	8,90%	8,90%	TAK

9) W pozycji wykazuje się w szczególności wyłączenia wynikające z art. 36 ustawy z dnia 7 grudnia 2012 r. o zmianie niektórych ustaw w związku z realizacją ustawy budżetowej oraz wyłączenia związane z emisją obligacji przychodowych. Identyczne wyłączenia dotyczą pozycji 9.6.1

Wyszczególnienie	Przeznaczenie prognozowanej nadwyżki budżetowej ¹⁰⁾	w tym na:	Informacje uzupełniające o wybranych rodzajach wydatków budżetowych							
			Splaty kredytów, pożyczek i wykup papierów wartościowych	Wydatki bieżące na wynagrodzenia i składki od nich naliczane	Wydatki związane z funkcjonowaniem organów jednostki samorządu terytorialnego ¹¹⁾	Wydatki objęte limitem, o którym mowa w art. 226 ust. 3 pkt 4 ustawy [11.3.1]+[11.3.2]	z tego:	Wydatki inwestycyjne kontynuowane ¹²⁾	Nowe wydatki inwestycyjne ¹³⁾	Wydatki majątkowe w formie dotacji
Formula		10.1	11.1	11.2	11.3	11.3.1	11.3.2	11.4	11.5	11.6
2015	0,00	0,00	40 374 966,08	9 292 489,00	12 147 254,01	0,00	12 147 254,01	3 067 254,01	17 470 410,00	0,00
2016	0,00	0,00	39 109 813,85	8 431 057,71	31 499 900,00	0,00	31 499 900,00	50 000,00	38 475 840,00	0,00
2017	0,00	0,00	39 892 010,12	8 599 678,86	25 743 900,00	0,00	25 743 900,00	0,00	26 243 900,00	0,00
2018	0,00	0,00	40 689 850,32	8 771 672,43	11 063 900,00	0,00	11 063 900,00	0,00	11 563 900,00	0,00
2019	1 615 417,00	1 615 417,00	0,00	0,00	16 090 000,00	0,00	16 090 000,00	0,00	16 590 000,00	0,00
2020	715 417,00	715 417,00	0,00	0,00	17 860 000,00	0,00	17 860 000,00	0,00	18 360 000,00	0,00
2021	2 595 417,00	2 595 417,00	0,00	0,00	3 830 000,00	0,00	3 830 000,00	0,00	4 330 000,00	0,00
2022	3 355 417,00	3 355 417,00	0,00	0,00	3 600 000,00	0,00	3 600 000,00	0,00	4 200 000,00	0,00
2023	3 515 417,00	3 515 417,00	0,00	0,00	0,00	0,00	0,00	0,00	0,00	0,00
2024	3 895 417,00	3 895 417,00	0,00	0,00	0,00	0,00	0,00	0,00	0,00	0,00
2025	4 295 417,00	4 295 417,00	0,00	0,00	0,00	0,00	0,00	0,00	0,00	0,00
2026	4 415 417,00	4 415 417,00	0,00	0,00	0,00	0,00	0,00	0,00	0,00	0,00
2027	5 015 417,00	5 015 417,00	0,00	0,00	0,00	0,00	0,00	0,00	0,00	0,00
2028	5 015 417,00	5 015 417,00	0,00	0,00	0,00	0,00	0,00	0,00	0,00	0,00
2029	4 515 417,00	4 515 417,00	0,00	0,00	0,00	0,00	0,00	0,00	0,00	0,00
2030	3 515 417,00	3 515 417,00	0,00	0,00	0,00	0,00	0,00	0,00	0,00	0,00

- 10) Przeznaczenie nadwyżki budżetowej, inne niż splaty kredytów, pożyczek i wykup papierów wartościowych, wymaga określenia w objaśnieniach do wieloletniej prognozy finansowej (rozdziały od 75017 do 75023).
- 11) W pozycji wykazuje się wartość inwestycji rozpoczętych co najmniej w poprzednim roku budżetowym, którego dotyczy kolumna.
- 12) W pozycji wykazuje się wartość nowych inwestycji, które planuje się rozpocząć w roku, którego dotyczy kolumna.
- 13) W pozycji wykazuje się wartość nowych inwestycji, które planuje się rozpocząć w roku, którego dotyczy kolumna.

Wyszczególnienie	Finansowanie programów, projektów lub zadań realizowanych z udziałem środków, o których mowa w art. 5 ust. 1 pkt 2 i 3 ustawy										
	12.1	w tym:		12.2	w tym:		12.3	w tym:		12.3.1	12.3.2
		12.1.1	12.1.1.1		12.2.1	12.2.1.1		12.3.1	12.3.2		
Lp	12.1	12.1.1	12.1.1.1	12.2	12.2.1	12.2.1.1	12.3	12.3.1	12.3.2		
Formula											
2015	0,00	0,00	0,00	4 287 468,04	4 287 468,04	0,00	0,00	0,00	0,00	0,00	0,00
2016	0,00	0,00	0,00	0,00	0,00	0,00	0,00	0,00	0,00	0,00	0,00
2017	0,00	0,00	0,00	0,00	0,00	0,00	0,00	0,00	0,00	0,00	0,00
2018	0,00	0,00	0,00	0,00	0,00	0,00	0,00	0,00	0,00	0,00	0,00
2019	0,00	0,00	0,00	0,00	0,00	0,00	0,00	0,00	0,00	0,00	0,00
2020	0,00	0,00	0,00	0,00	0,00	0,00	0,00	0,00	0,00	0,00	0,00
2021	0,00	0,00	0,00	0,00	0,00	0,00	0,00	0,00	0,00	0,00	0,00
2022	0,00	0,00	0,00	0,00	0,00	0,00	0,00	0,00	0,00	0,00	0,00
2023	0,00	0,00	0,00	0,00	0,00	0,00	0,00	0,00	0,00	0,00	0,00
2024	0,00	0,00	0,00	0,00	0,00	0,00	0,00	0,00	0,00	0,00	0,00
2025	0,00	0,00	0,00	0,00	0,00	0,00	0,00	0,00	0,00	0,00	0,00
2026	0,00	0,00	0,00	0,00	0,00	0,00	0,00	0,00	0,00	0,00	0,00
2027	0,00	0,00	0,00	0,00	0,00	0,00	0,00	0,00	0,00	0,00	0,00
2028	0,00	0,00	0,00	0,00	0,00	0,00	0,00	0,00	0,00	0,00	0,00
2029	0,00	0,00	0,00	0,00	0,00	0,00	0,00	0,00	0,00	0,00	0,00
2030	0,00	0,00	0,00	0,00	0,00	0,00	0,00	0,00	0,00	0,00	0,00

14) W pozycji 12.1.1.1., 12.2.1.1., 12.3.2., 12.4.2., 12.5.1., 12.6.1., 12.7.1 oraz poz. 12.8.1. wykazuje się wyłącznie kwoty wynikające z umów na realizację programu, projektu lub zadania zawartych na dzień uchwalenia prognozy, a nieplanowanych do zawarcia w okresie prognozy

Wyszczególnienie	Wydatki majątkowe na programy, projekty lub zadania finansowane z udziałem środków, o których mowa w art. 5 ust. 1 pkt 2 i 3 ustawy	w tym:		Wydatki majątkowe na realizację programu, projektu lub zadania	Wydatki na wkład krajowy w związku z umową na realizację programu, projektu lub zadania	w tym:		Wydatki na wkład krajowy w związku z umową na realizację programu, projektu lub zadania	w tym:		Przebiegi z tytułu kredytów, pożyczek, emisji papierów wartościowych powstałe w związku z udziałem w programach, projektach lub zadaniach finansowanych z udziałem środków, o których mowa w art. 5 ust. 1 pkt 2 ustawy bez względu na stopień finansowania tymi środkami	w tym:	
		12.4.1	12.4.2			12.5.1	12.6.1		12.7	12.7.1			
Formula	12.4	12.4.1	12.4.2	12.5	12.5.1	12.6	12.6.1	12.7	12.7.1				
2015	19 338 019,46	19 338 019,46	0,00	0,00	0,00	0,00	0,00	0,00	0,00			0,00	
2016	0,00	0,00	0,00	0,00	0,00	0,00	0,00	0,00	0,00			0,00	
2017	0,00	0,00	0,00	0,00	0,00	0,00	0,00	0,00	0,00			0,00	
2018	0,00	0,00	0,00	0,00	0,00	0,00	0,00	0,00	0,00			0,00	
2019	0,00	0,00	0,00	0,00	0,00	0,00	0,00	0,00	0,00			0,00	
2020	0,00	0,00	0,00	0,00	0,00	0,00	0,00	0,00	0,00			0,00	
2021	0,00	0,00	0,00	0,00	0,00	0,00	0,00	0,00	0,00			0,00	
2022	0,00	0,00	0,00	0,00	0,00	0,00	0,00	0,00	0,00			0,00	
2023	0,00	0,00	0,00	0,00	0,00	0,00	0,00	0,00	0,00			0,00	
2024	0,00	0,00	0,00	0,00	0,00	0,00	0,00	0,00	0,00			0,00	
2025	0,00	0,00	0,00	0,00	0,00	0,00	0,00	0,00	0,00			0,00	
2026	0,00	0,00	0,00	0,00	0,00	0,00	0,00	0,00	0,00			0,00	
2027	0,00	0,00	0,00	0,00	0,00	0,00	0,00	0,00	0,00			0,00	
2028	0,00	0,00	0,00	0,00	0,00	0,00	0,00	0,00	0,00			0,00	
2029	0,00	0,00	0,00	0,00	0,00	0,00	0,00	0,00	0,00			0,00	
2030	0,00	0,00	0,00	0,00	0,00	0,00	0,00	0,00	0,00			0,00	

15) Przez program, projekt lub zadanie finansowane w co najmniej 60% środkami, o których mowa w art. 5 ust. 1 pkt 2 ustawy, należy rozumieć także taki program, projekt lub zadanie przynoszące dochód, dla których poziom finansowania ze środków, o których mowa w art. 5 ust. 1 pkt 2 ustawy, ustala się po odliczeniu zdyskontowanego dochodu obliczanego zgodnie z przepisami Unii Europejskiej dotyczącymi takiego programu, projektu lub zadania

Lp	Formula	Kwoty dotyczące przejęcia i spłaty zobowiązań po samodzielnym zakładach opieki zdrowotnej oraz pokrycia ujemnego wyniku									
		Przychody z tytułu kredytów, pożyczek, emisji papierów wartościowych powstające w związku z zawartą po dniu 1 stycznia 2013 r. umową na realizację programu, projektu lub zadania finansowanego w całości lub części środkami, o których mowa w art. 5 ust. 1 pkt 2 ustawy	w tym: w związku z już zawartą umową na realizację programu, projektu lub zadania	Kwota zobowiązań wynikających z przejęcia przez jednostkę samorządu terytorialnego zobowiązań po likwidowanych i przekształconych zakładach opieki zdrowotnej	Dochody budżetowe z tytułu dotacji celowej z budżetu państwa, o której mowa w art. 196 ustawy z dnia 15 kwietnia 2011 r. o działalności leczniczej (Dz.U. Nr 112, poz. 654, z późn. zm.)	Wysokość zobowiązań podlegających umorzeniu, o którym mowa w art. 190 ustawy o działalności leczniczej	Wydatki na spłatę przejętych zobowiązań publicznego zakładu opieki zdrowotnej przekształconego na zasadach określonych w przepisach o działalności leczniczej	Wydatki na spłatę przejętych zobowiązań publicznego zakładu opieki zdrowotnej likwidowanego na zasadach określonych w przepisach o działalności leczniczej	Wydatki na spłatę zobowiązań publicznego zakładu opieki zdrowotnej przejętych do końca 2011 r. na podstawie przepisów o zakładach opieki zdrowotnej	Wydatki bieżące na pokrycie ujemnego wyniku finansowego samodzielnego publicznego zakładu opieki zdrowotnej	
		12.8	12.8.1	13.1	13.2	13.3	13.4	13.5	13.6	13.7	
2015		0,00	0,00	0,00	0,00	0,00	0,00	0,00	0,00	0,00	
2016		0,00	0,00	0,00	0,00	0,00	0,00	0,00	0,00	0,00	
2017		0,00	0,00	0,00	0,00	0,00	0,00	0,00	0,00	0,00	
2018		0,00	0,00	0,00	0,00	0,00	0,00	0,00	0,00	0,00	
2019		0,00	0,00	0,00	0,00	0,00	0,00	0,00	0,00	0,00	
2020		0,00	0,00	0,00	0,00	0,00	0,00	0,00	0,00	0,00	
2021		0,00	0,00	0,00	0,00	0,00	0,00	0,00	0,00	0,00	
2022		0,00	0,00	0,00	0,00	0,00	0,00	0,00	0,00	0,00	
2023		0,00	0,00	0,00	0,00	0,00	0,00	0,00	0,00	0,00	
2024		0,00	0,00	0,00	0,00	0,00	0,00	0,00	0,00	0,00	
2025		0,00	0,00	0,00	0,00	0,00	0,00	0,00	0,00	0,00	
2026		0,00	0,00	0,00	0,00	0,00	0,00	0,00	0,00	0,00	
2027		0,00	0,00	0,00	0,00	0,00	0,00	0,00	0,00	0,00	
2028		0,00	0,00	0,00	0,00	0,00	0,00	0,00	0,00	0,00	
2029		0,00	0,00	0,00	0,00	0,00	0,00	0,00	0,00	0,00	
2030		0,00	0,00	0,00	0,00	0,00	0,00	0,00	0,00	0,00	

BURMISTRZ

mgr Zbigniew Szaleniec

Lp	14.1	14.2	14.3	w tym:			14.4
				14.3.1	14.3.2	14.3.3	
Formula							
2015	4 128 811,18	0,00	0,00	0,00	0,00	0,00	0,00
2016	3 458 646,83	0,00	0,00	0,00	0,00	0,00	0,00
2017	459 786,86	0,00	0,00	0,00	0,00	0,00	0,00
2018	530 000,00	0,00	0,00	0,00	0,00	0,00	0,00
2019	1 000 000,00	0,00	0,00	0,00	0,00	0,00	0,00
2020	1 200 000,00	0,00	0,00	0,00	0,00	0,00	0,00
2021	1 280 000,00	0,00	0,00	0,00	0,00	0,00	0,00
2022	1 640 000,00	0,00	0,00	0,00	0,00	0,00	0,00
2023	1 800 000,00	0,00	0,00	0,00	0,00	0,00	0,00
2024	1 880 000,00	0,00	0,00	0,00	0,00	0,00	0,00
2025	1 880 000,00	0,00	0,00	0,00	0,00	0,00	0,00
2026	2 000 000,00	0,00	0,00	0,00	0,00	0,00	0,00
2027	2 000 000,00	0,00	0,00	0,00	0,00	0,00	0,00
2028	2 000 000,00	0,00	0,00	0,00	0,00	0,00	0,00
2029	0,00	0,00	0,00	0,00	0,00	0,00	0,00
2030	0,00	0,00	0,00	0,00	0,00	0,00	0,00

* Informacja o spełnieniu wskaźnika spłaty zobowiązań określonego w art. 243 ustawy po uwzględnieniu zobowiązań związku współtworzonego przez jednostkę samorządu terytorialnego, oraz po uwzględnieniu ustawowych wyłączeń zostanie automatycznie wygenerowana przez aplikację wskazaną przez Ministra Finansów, o której mowa w § 4 ust. 1 rozporządzenia Ministra Finansów z dnia 10 stycznia 2013 r. Automatycznie wyliczenia danych na podstawie wartości historycznych i prognozowanych przez jednostkę samorządu terytorialnego dotyczą w szczególności także poz. 9.6.-9.6.1 i pozycji z sekcji nr 16.

** Należy wskazać jedną z następujących podstaw prawnych: art. 240a ust. 4 / art. 240a ust. 8 / art. 240b ustawy określającej procedurę jaką objęta jest jednostka samorządu terytorialnego.

x - pozycje oznaczone symbolem „x” sporządza się na okres, na który zaciągnięto oraz planuje się zaciągnąć zobowiązania dłużne (prognoza kwoty długu). Okres ten nie podlega wydłużeniu w sytuacji planowania wydatków z tytułu niewymagalnych poręczeń i gwarancji. W przypadku planowania wydatków z tytułu niewymagalnych poręczeń i gwarancji, wykraczających poza wspomniany okres, należy zamieścić w objaśnieniach do wieloletniej prognozy finansowej. W przypadku, gdy kwoty wydatków wynikające z limitów wydatków na przedsięwzięcia wykraczają poza okres prognozy kwoty długu to pozycje oznaczone symbolem „x” sporządza się do ostatniego roku, na który ustalono limit wydatków na realizację przedsięwzięć wieloletnich.

16) Pozycje sekcji 15 są wykazywane wyłączenie przez jednostki samorządu terytorialnego emitujące obligacje przychodowe.

17) Pozycje sekcji 16 wykazują wyłączenie jednostki objęte procedurą wynikającą z art. 240a lub art. 240b ustawy

BUSZYŃSKA
mgr Zbigniew Szatek

Wykaz przedsięwzięć do WPF

Projekt Nr 32

Kwoty w zł

Wpł 2 - 02 - 2015
L. dz.
Lp. dz.

WAL A MIEJSKA W CZELADZI

L.p.	Nazwa i cel	Jednostka odpowiedzialna lub koordynująca	Okres realizacji		Łączne nakłady finansowe	Limit 2015	Limit 2016	Limit 2017	Limit 2018	Limit 2019
			od	do						
1	Wydatki na przedsięwzięcia-ogółem (1.1+1.2+1.3)				122 110 024,23	12 147 254,01	31 499 900,00	25 743 900,00	11 063 900,00	16 090 000,00
1.a	- wydatki bieżące				0,00	0,00	0,00	0,00	0,00	0,00
1.b	- wydatki majątkowe				122 110 024,23	12 147 254,01	31 499 900,00	25 743 900,00	11 063 900,00	16 090 000,00
1.1	Wydatki na programy, projekty lub zadania związane z programami realizowanymi z udziałem środków, o których mowa w art.5 ust.1 pkt 2 i 3 ustawy z dnia 27 sierpnia 2009 r. o finansach publicznych (Dz.U. Nr 157, poz.1240, z późn.zm.), z tego:				49 141 487,18	6 567 609,46	24 239 900,00	16 753 900,00	1 353 900,00	0,00
1.1.1	- wydatki bieżące				0,00	0,00	0,00	0,00	0,00	0,00
1.1.2	- wydatki majątkowe				49 141 487,18	6 567 609,46	24 239 900,00	16 753 900,00	1 353 900,00	0,00
1.1.2.1	Aktywizacja gospodarcza terenu byłej KWK Saturn - budowa ul. Scheiblera i ul. Biedermanna (etap 2) wraz z uzbrojeniem terenu (browfield)	Urząd Miasta Czelandź	2015	2016	4 000 000,00	1 000 000,00	3 000 000,00	0,00	0,00	0,00
1.1.2.2	Budowa boisk sportowych przy Szkole Podstawowej nr 1 i Szkole Podstawowej nr 7 w Czelandzi	CZELADŹ	2009	2015	2 093 787,18	1 867 609,46	0,00	0,00	0,00	0,00
1.1.2.3	Centrum Usług Społecznościowych i Aktywności Lokalnej Rynek 22	Urząd Miasta Czelandź	2016	2017	5 200 000,00	0,00	2 600 000,00	2 600 000,00	0,00	0,00
1.1.2.4	Dostępna edukacja przedszkolna	Urząd Miasta Czelandź	2015	2016	846 000,00	100 000,00	746 000,00	0,00	0,00	0,00
1.1.2.5	Niskoenergetyczne budynki użyteczności publicznej - Czelandź (etap 3)	MZGK	2015	2016	3 820 000,00	2 500 000,00	1 320 000,00	0,00	0,00	0,00
1.1.2.6	Niskoenergetyczne miasta - Czelandź	MZGK	2015	2016	1 210 000,00	600 000,00	610 000,00	0,00	0,00	0,00

Limit 2020	Limit 2021	Limit 2022	Limit zobowiązań
17 860 000,00	3 830 000,00	3 600 000,00	121 834 954,01
0,00	0,00	0,00	0,00
17 860 000,00	3 830 000,00	3 600 000,00	121 834 954,01
0,00	0,00	0,00	48 915 309,46

0,00	0,00	0,00	0,00
0,00	0,00	0,00	48 915 309,46
0,00	0,00	0,00	4 000 000,00

0,00	0,00	0,00	1 867 609,46
0,00	0,00	0,00	5 200 000,00
0,00	0,00	0,00	846 000,00
0,00	0,00	0,00	3 820 000,00
0,00	0,00	0,00	1 210 000,00

L.p.	Nazwa i cel	Jednostka odpowiedzialna lub koordynująca	Okres realizacji		Łączne nakłady finansowe	Limit 2015	Limit 2016	Limit 2017	Limit 2018	Limit 2019
			od	do						
1.1.2.7	Nowe funkcje społeczno-gospodarcze dla zabrytkowej kopalni Saturn w Czeladzi - CUSAL Saturn	Urząd Miasta Czeladź	2015	2017	3 950 000,00	50 000,00	1 950 000,00	1 950 000,00	0,00	0,00
1.1.2.8	Wsparcie mobilności miejskiej - projekt udogodnień dla wykorzystujących rower w mieście	Urząd Miasta Czeladź	2015	2017	6 800 000,00	100 000,00	3 350 000,00	3 350 000,00	0,00	0,00
1.1.2.9	Wymiana oświetlenia na energooszczędne	MZGK	2015	2016	1 910 000,00	100 000,00	1 810 000,00	0,00	0,00	0,00
1.1.2.10	Zielone płuca Miast - rewitalizacja przyrodnicza terenów nadzecznych	Urząd Miasta Czeladź	2015	2016	0,00	0,00	0,00	0,00	0,00	0,00
1.1.2.11	Zielone płuca Miast - rewitalizacja przyrodnicza terenów nadzecznych	Urząd Miasta Czeladź	2015	2018	4 161 700,00	100 000,00	1 353 900,00	1 353 900,00	1 353 900,00	0,00
1.1.2.12	Zintegrowane punkty przesiadkowe ATR w centrum miasta wraz z przedsięwzięciami towarzyszącymi	Urząd Miasta Czeladź	2015	2017	15 150 000,00	150 000,00	7 500 000,00	7 500 000,00	0,00	0,00
1.2	Wydatki na programy, projekty lub zadania związane z umowami partnerstwa publiczno-prywatnego, z tego:				0,00	0,00	0,00	0,00	0,00	0,00
1.2.1	- wydatki bieżące				0,00	0,00	0,00	0,00	0,00	0,00
1.2.2	- wydatki majątkowe				0,00	0,00	0,00	0,00	0,00	0,00
1.3	Wydatki na programy, projekty lub zadania pozostałe (inne niż wymienione w pkt 1.1 i 1.2), z tego				72 968 537,05	5 579 644,55	7 260 000,00	8 990 000,00	9 710 000,00	16 090 000,00
1.3.1	- wydatki bieżące				0,00	0,00	0,00	0,00	0,00	0,00
1.3.2	- wydatki majątkowe				72 968 537,05	5 579 644,55	7 260 000,00	8 990 000,00	9 710 000,00	16 090 000,00
1.3.2.1	"Prochownia" - park zabaw	MZGK	2015	2017	550 000,00	50 000,00	250 000,00	250 000,00	0,00	0,00
1.3.2.2	Basen odkryty	MOSiR	2016	2018	4 050 000,00	0,00	50 000,00	1 500 000,00	2 500 000,00	0,00
1.3.2.3	Boisko przy Gimnazjum Nr 3	Gimnazjum 3	2017	2018	1 000 000,00	0,00	0,00	500 000,00	500 000,00	0,00

Limit 2020	Limit 2021	Limit 2022	Limit zobowiązań
0,00	0,00	0,00	3 950 000,00
0,00	0,00	0,00	6 800 000,00
0,00	0,00	0,00	1 910 000,00
0,00	0,00	0,00	0,00
0,00	0,00	0,00	4 161 700,00
0,00	0,00	0,00	15 150 000,00
0,00	0,00	0,00	0,00
0,00	0,00	0,00	0,00
0,00	0,00	0,00	0,00
17 860 000,00	3 830 000,00	3 600 000,00	72 919 644,55
0,00	0,00	0,00	0,00
17 860 000,00	3 830 000,00	3 600 000,00	72 919 644,55
0,00	0,00	0,00	550 000,00
0,00	0,00	0,00	4 050 000,00
0,00	0,00	0,00	1 000 000,00

L.p.	Nazwa i cel	Jednostka odpowiedzialna lub koordynująca	Okres realizacji		Łączne nakłady finansowe	Limit 2015	Limit 2016	Limit 2017	Limit 2018	Limit 2019
			od	do						
1.3.2.4	Budowa Obwodnicy osiedla Józefa Piłsudskiego w Czeladzi	MZGK	2013	2021	0,00	0,00	0,00	0,00	0,00	0,00
1.3.2.5	Budowa parkingów	MZGK	2015	2022	800 000,00	100 000,00	100 000,00	100 000,00	200 000,00	0,00
1.3.2.6	Budynek po zespole szkół	Urząd Miasta Czeladź	2015	2017	2 600 000,00	100 000,00	1 500 000,00	1 000 000,00	0,00	0,00
1.3.2.7	Dofinansowanie służby zdrowia	Urząd Miasta Czeladź	2016	2020	300 000,00	0,00	60 000,00	60 000,00	60 000,00	60 000,00
1.3.2.8	Doposażenie szkół i przedszkoli	Urząd Miasta Czeladź	2016	2021	600 000,00	0,00	100 000,00	100 000,00	100 000,00	100 000,00
1.3.2.9	Dośprzętowanie MZGK	MZGK	2016	2019	600 000,00	0,00	300 000,00	0,00	0,00	300 000,00
1.3.2.10	Instalacja centralnego ogrzewania	Urząd Miasta Czeladź	2017	2022	9 000 000,00	0,00	0,00	1 500 000,00	1 500 000,00	1 500 000,00
1.3.2.11	Korty kryte Grabek i Górnik	MOSiR	2016	2018	900 000,00	0,00	200 000,00	200 000,00	500 000,00	0,00
1.3.2.12	Modernizacja Domu Ludowego	Urząd Miasta Czeladź	2015	2020	4 100 000,00	100 000,00	0,00	0,00	0,00	1 000 000,00
1.3.2.13	Modernizacja Parku Grabek	MZGK	2015	2018	1 800 000,00	100 000,00	100 000,00	1 100 000,00	500 000,00	0,00
1.3.2.14	Monitoring miasta	Urząd Miasta Czeladź	2016	2018	450 000,00	0,00	150 000,00	150 000,00	150 000,00	0,00
1.3.2.15	Oddział żłobkowy	Urząd Miasta Czeladź	2015	2016	150 000,00	100 000,00	50 000,00	0,00	0,00	0,00
1.3.2.16	Plac Piłsudskiego	MZGK	2016	2018	1 500 000,00	0,00	500 000,00	500 000,00	500 000,00	0,00

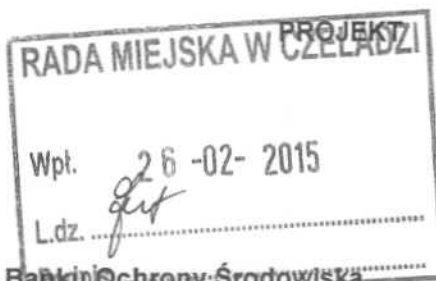
Limit 2020	Limit 2021	Limit 2022	Limit zobowiązań
0,00	0,00	0,00	0,00
100 000,00	100 000,00	100 000,00	800 000,00
0,00	0,00	0,00	2 600 000,00
60 000,00	0,00	0,00	300 000,00
100 000,00	100 000,00	0,00	600 000,00
0,00	0,00	0,00	600 000,00
1 500 000,00	1 500 000,00	1 500 000,00	9 000 000,00
0,00	0,00	0,00	900 000,00
3 000 000,00	0,00	0,00	4 100 000,00
0,00	0,00	0,00	1 800 000,00
0,00	0,00	0,00	450 000,00
0,00	0,00	0,00	150 000,00
0,00	0,00	0,00	1 500 000,00

L.p.	Nazwa i cel	Jednostka odpowiedzialna lub koordynująca	Okres realizacji		Łączne nakłady finansowe	Limit 2015	Limit 2016	Limit 2017	Limit 2018	Limit 2019
			od	do						
1.3.2.17	Plac zabaw oraz mała architektura	MZGK	2015	2018	400 000,00	200 000,00	0,00	0,00	200 000,00	0,00
1.3.2.18	Przełok	MZGK	2019	2020	2 000 000,00	0,00	0,00	0,00	0,00	1 000 000,00
1.3.2.19	Remont "Trafika"	MZGK	2015	2016	2 000 000,00	1 000 000,00	1 000 000,00	0,00	0,00	0,00
1.3.2.20	Remont boiska Górnik	MOSiR	2015	2016	200 000,00	100 000,00	100 000,00	0,00	0,00	0,00
1.3.2.21	Remont placu przed "Trafikiem" oraz ul. Francuskiej	MZGK	2015	2016	2 000 000,00	1 000 000,00	1 000 000,00	0,00	0,00	0,00
1.3.2.22	Remont stadionu CKS	MOSiR	2015	2018	800 000,00	100 000,00	100 000,00	300 000,00	300 000,00	0,00
1.3.2.23	Remonty i budowa chodników	MZGK	2015	2021	1 700 000,00	200 000,00	400 000,00	400 000,00	400 000,00	100 000,00
1.3.2.24	Remonty i budowa dróg	MZGK	2015	2022	9 000 000,00	1 000 000,00	1 000 000,00	1 000 000,00	2 000 000,00	1 000 000,00
1.3.2.25	Uzbrojenie terenów pod budownictwo	Urząd Miasta Czeladź	2015	2022	25 200 000,00	300 000,00	300 000,00	300 000,00	300 000,00	11 000 000,00
1.3.2.26	Zakupy dla Policji	Urząd Miasta Czeladź	2015	2021	120 000,00	30 000,00	0,00	30 000,00	0,00	30 000,00
1.3.2.27	Złobek Miejski	Złobek	2012	2015	1 148 537,05	1 099 644,55	0,00	0,00	0,00	0,00

Limit 2020	Limit 2021	Limit 2022	Limit zobowiązań
0,00	0,00	0,00	400 000,00
1 000 000,00	0,00	0,00	2 000 000,00
0,00	0,00	0,00	2 000 000,00
0,00	0,00	0,00	200 000,00
0,00	0,00	0,00	2 000 000,00
0,00	0,00	0,00	800 000,00
100 000,00	100 000,00	0,00	1 700 000,00
1 000 000,00	1 000 000,00	1 000 000,00	9 000 000,00
11 000 000,00	1 000 000,00	1 000 000,00	25 200 000,00
0,00	30 000,00	0,00	120 000,00
0,00	0,00	0,00	1 099 644,55

BUKMISTRZ
mgr Zbigniew Szaleniec

Projekt Nr 33



Uchwała nr/...../2015
Rady Miejskiej w Czeladzi
z dnia2015r.

w sprawie zaciągnięcia pożyczki w ramach Inicjatywy JESSICA w Banku Ochrony Środowiska S.A. na realizację zadania pn. „Rewitalizacja budynku przy ul. Katowickiej 45 wraz z otoczeniem celem odtworzenia funkcji centrotwórczych śródmieścia i Starego Miasta w Czeladzi”

Na podstawie art. 18 ust. 2 pkt 9 lit. „c” i art. 51 ust. 1, art. 58 ust. 1 ustawy z dnia 8 marca 1990 roku o samorządzie gminnym (jednolity tekst Dz. U. z 2013 poz. 594 z późn. zm.), oraz art. 89 ust. 1 pkt 2 ustawy z dnia 27 sierpnia 2009 o finansach publicznych (tekst jednolity Dz. U. z 2013 roku, poz. 885 z późniejszymi zmianami).

Rada Miejska w Czeladzi

uchwała, co następuje

§ 1

Zaciągnąć w roku 2015 pożyczkę w Banku Ochrony Środowiska S.A. w kwocie 3.231.255 złotych (słownie: trzy miliony dwieście trzydzieści jeden tysięcy dwieście pięćdziesiąt pięć złotych) na realizację planowanego zadania inwestycyjnego pn. „Rewitalizacja budynku przy ul. Katowickiej 45 wraz z otoczeniem celem odtworzenia funkcji centrotwórczych śródmieścia i Starego Miasta w Czeladzi”.

§ 2

Pożyczka zostanie spłacona w latach 2016-2030.

§ 3

Spłata zaciągniętej pożyczki wraz z należnymi odsetkami zostanie sfinansowana z dochodów własnych

§ 4

Upoważnia się Burmistrza Miasta Czeladź do zawarcia umowy pożyczki oraz do ustanowienia na rzecz Banku Ochrony Środowiska S.A. zabezpieczenia spłaty tej pożyczki poprzez weksel własny in blanco.

§ 5

Wykonanie uchwały powierza się Burmistrzowi Miasta Czeladź.

§ 6

Uchwała wchodzi w życie z dniem podjęcia.

BURMISTRZ

[signature]
mgr Zbigniew Szaleniec

[signature]
Kierownik
Wydziału Finansowo-Budżetowego

mgr Ewa Lason

RADCA PRAWNY

[signature]
Weronika Jędrzejewska

Uzasadnienie

(Uchwała Nr/...../15

W związku z możliwością uzyskania pożyczki w ramach Inicjatywy JESSICA i Regionalnego Programu Operacyjnego Województwa Śląskiego na lata 2007-2013 dla przedsięwzięcia pn. „*Rewitalizacja budynku przy ul. Katowickiej 45 wraz z otoczeniem celem odtworzenia funkcji centrotwórczych śródmieścia i Starego Miasta w Czeladzi*” z Banku Ochrony Środowiska S.A., niezbędne jest podjęcie uchwały Rady Miasta na zaciągnięcie pożyczki.

Pożyczka udzielana jest przez Bank Ochrony Środowiska S.A. – koordynatora Inicjatywy JESSICA na preferencyjnych zasadach (oprocentowanie według zmiennej stopy procentowej pomniejszonej w stosunku do stawki bazowej WIBOR o 2,5 punktu procentowego). Obecnie, na dzień 15.02.2015 roku, jest to 1% w skali roku.

W zakres przedsięwzięcia wejdą:

- przebudowa budynku Katowicka 45, w tym jego termomodernizacja i zwiększenie powierzchni pod działalność gospodarczą,
- przebudowa i waloryzacja otoczenia budynku przy ul. Katowickiej 45 (parkingi, drogi wewnętrzne, schody, place, rejon pomnika, Park Kamionka),
- rewaloryzacja Parku Miejskiego im T.Kościuszki,
- rekompozycja i waloryzacja Placu Konstytucji.

BURMISTRZ

mgr Zbigniew Sadłonec

34

UCHWAŁA Nr .../2015
Rady Miejskiej w Czeladzi
z dnia ... 2015 roku

RADA MIEJSKA W CZELADZI	
Wpł.	27 -02- 2015
L.dz.
Recepia

w sprawie: emisji obligacji oraz zasad ich zbywania, nabywania i wykupu

Na podstawie art. 18 ust. 2 pkt 9 lit. b ustawy z dnia 8 marca 1990 roku o samorządzie gminnym (j.t. Dz. U. z 2013r. poz. 594 z późn. zm.); art. 89 ust. 1 pkt 2 i 3 ustawy z dnia 27 sierpnia 2009 roku o finansach publicznych (j.t. Dz. U. z 2013r. poz. 885, z późn. zm.) oraz art. 2 pkt 2 i art. 9 pkt 3 ustawy z dnia 29 czerwca 1995 r. o obligacjach (Dz. U. z 2014 r. poz. 730, z późn. zm)

Rada Miejska w Czeladzi uchwala:

§ 1

1. Gmina Czeladź wyemituje 17.400 (słownie: siedemnaście tysięcy czterysta) obligacji o wartości nominalnej 1.000 zł (słownie: jeden tysiąc złotych) każda, na łączną kwotę 17.400.000 zł (słownie: siedemnaście milionów czterysta tysięcy złotych).
2. Emisja obligacji nastąpi poprzez propozycję nabycia skierowaną do indywidualnych adresatów, w liczbie mniejszej niż 150 osób.
3. Obligacje będą obligacjami na okaziciela.
4. Obligacje nie będą posiadały formy dokumentu.
5. Obligacje nie będą zabezpieczone.

§ 2

1. Celem emisji w 2015 roku, w kwocie 5.200.000 zł, jest spłata wcześniej zaciągniętych zobowiązań z tytułu zaciągniętych kredytów oraz finansowanie planowanego deficytu budżetu wynikającego z inwestycji komunalnych.
2. Celem emisji w 2016 roku, w kwocie 12.200.000 zł jest spłata wcześniej zaciągniętych zobowiązań z tytułu zaciągniętych kredytów oraz finansowanie planowanego deficytu budżetu wynikającego z inwestycji komunalnych.

§3

1. Obligacje zostaną wyemitowane w następujących seriach:
 - 1) seria A15 o wartości 400.000 zł,
 - 2) seria B15 o wartości 500.000 zł,
 - 3) seria C15 o wartości 500.000 zł,
 - 4) seria D15 o wartości 500.000 zł,
 - 5) seria E15 o wartości 500.000 zł,
 - 6) seria F15 o wartości 800.000 zł,
 - 7) seria G15 o wartości 1.000.000 zł,
 - 8) seria H15 o wartości 1.000.000 zł,
 - 9) seria A16 o wartości 600.000 zł,
 - 10) seria B16 o wartości 600.000 zł,
 - 11) seria C16 o wartości 600.000 zł,
 - 12) seria D16 o wartości 600.000 zł,
 - 13) seria E16 o wartości 600.000 zł,
 - 14) seria F16 o wartości 800.000 zł,

- 15) seria G16 o wartości 800.000 zł,
 - 16) seria H16 o wartości 2.400.000 zł,
 - 17) seria I16 o wartości 2.400.000 zł,
 - 18) seria J16 o wartości 2.800.000 zł.
2. Emisja obligacji serii A15, B15, C15, D15, E15, F15, G15, H15 zostanie przeprowadzona w 2015 roku.
Emisja obligacji serii A16, B16, C16, D16, E16, F16, G16, H16, I16, J16 zostanie przeprowadzona w 2016 roku.
 3. Cena emisyjna obligacji będzie równa wartości nominalnej.
 4. Wydatki związane z przeprowadzeniem emisji zostaną pokryte z dochodów własnych Gminy Czeladź.

§ 4

1. Obligacje zostaną wykupione w następujących terminach:
 - 1) w 2019 r. zostaną wykupione obligacje serii A15,
 - 2) w 2020 r. zostaną wykupione obligacje serii B15, A16,
 - 3) w 2021 r. zostaną wykupione obligacje serii C15, B16,
 - 4) w 2022 r. zostaną wykupione obligacje serii D15, C16,
 - 5) w 2023 r. zostaną wykupione obligacje serii E15, D16,
 - 6) w 2024 r. zostaną wykupione obligacje serii F15, E16,
 - 7) w 2025 r. zostaną wykupione obligacje serii G15, F16,
 - 8) w 2026 r. zostaną wykupione obligacje serii H15, G16,
 - 9) w 2027 r. zostaną wykupione obligacje serii I16,
 - 10) w 2028 r. zostaną wykupione obligacje serii I16,
 - 11) w 2029 r. zostaną wykupione obligacje serii J16.
2. Obligacje zostaną wykupione według wartości nominalnej.
3. Dopuszcza się możliwość wykupu przez Gminę Czeladź obligacji przed terminem wykupu w celu umorzenia.
4. Jeżeli data wykupu obligacji określona w ust. 1 przypadnie na sobotę lub dzień ustawowo wolny od pracy, wykup nastąpi w najbliższym dniu roboczym przypadającym po tym dniu.

§ 5

1. Oprocentowanie obligacji nalicza się od wartości nominalnej i wypłaca w okresach półrocznych liczonych od daty emisji, z zastrzeżeniem że pierwszy okres odsetkowy może trwać maksymalnie dwanaście miesięcy.
2. Oprocentowanie obligacji będzie zmienne, równe stawce WIBOR 6M, ustalonej na dwa dni robocze przed rozpoczęciem okresu odsetkowego, powiększonej o marżę.
3. Oprocentowanie wypłaca się w następnym dniu po upływie okresu odsetkowego.
4. Jeżeli termin wypłaty oprocentowania określony w ust. 3 przypadnie na sobotę lub dzień ustawowo wolny od pracy, wypłata oprocentowania nastąpi w najbliższym dniu roboczym przypadającym po tym dniu.
5. Obligacje nie będą oprocentowane poczynając od daty wykupu.

§ 6

Wydatki związane z wykupem obligacji i wypłatą oprocentowania zostaną pokryte z dochodów własnych Gminy Czeladź w latach 2015-2029.

§ 7

Upoważnia się Burmistrza Miasta do:

- a) zawarcia umowy z podmiotem, któremu zostaną powierzone czynności związane ze zbywaniem i wykupem obligacji oraz wypłatą oprocentowania,
- b) dokonywania wszelkich czynności związanych z przygotowaniem i przeprowadzeniem emisji obligacji,
- c) wypełnienia świadczeń wynikających z obligacji.

§ 8

Wykonanie uchwały powierza się Burmistrzowi Miasta Czeladź.

§ 9

Uchwała wchodzi w życie z dniem podjęcia.

mapka


Kierownik
Wydziału Finansowo-Budżetowego
mgr Ewa Lasoń


BURMISTRZ
mgr Zbigniew Szaleniec

data 22.02.2015

Kierownik
Wydziału Finansowo-Budżetowego

69

RADA MIEJSKA W CZELADZI	
Wpi.	27-02-2015
L.dz.
Podpis

UZASADNIENIE

do Uchwały Nr Rady Miejskiej z dnia ... r. w sprawie emisji obligacji komunalnych oraz zasad ich zbywania i wykupu.

Niniejsza uchwała Rady Miejskiej w Czeladzi stanowi formalny początek i podstawę prawną procedury uruchamiania emisji obligacji komunalnych w trybie emisji niepublicznej. Obligacje komunalne to papiery wartościowe emitowane przez jednostkę samorządu terytorialnego. Jednostka samorządowa otrzymuje od nabywców obligacji środki pieniężne, natomiast sama jest zobowiązana do zapłaty obligatariuszom odsetek i wykupu obligacji po określonym czasie. Emisja obligacji ma na celu poprzez pozyskanie środków pieniężnych na wcześniejszą spłatę rat kapitałowych oraz pokrycie deficytu budżetowego wynikającego z realizacji zadań inwestycyjnych w latach 2015-2016.

Obligacje komunalne w swej istocie spełniają funkcję kredytu, jednak są dla Gminy bardziej korzystne niż tradycyjny komercyjny kredyt bankowy.

Wynika to przede wszystkim z uwagi na ich elastyczność. Instrument ten daje możliwość określenia takich terminów wykupu (spłaty kapitału), które zapewniają bezpieczeństwo w zakresie płynności finansowej budżetu.

Niniejsza uchwała Rady Miejskiej w sprawie emisji obligacji określa ogólne warunki emisji. Uchwała określa m. in. wielkość emisji, podział na transze i serie, długość życia poszczególnych obligacji, sposób emisji.

Ogólne określenie warunków emisji obligacji jest niezbędne w celu przeprowadzenia negocjacji w sprawie wyboru agenta emisji obligacji, czyli podmiotu, który będzie organizatorem, depozytariuszem i gwarantem emisji. Uchwała ta określa przedmiot zamówienia, zakreślając równocześnie granice, w których oferenci mogą przygotowywać swoje oferty. Po wybraniu agenta emisji, zostanie podpisana umowa z agentem emisji.

Emisja obligacji komunalnych zapewnia środki niezbędne dla dalszego funkcjonowania i rozwoju Gminy.

BURMISTRZ

mgr Zbigniew Szaleniec

Uchwała Nr .../2015
Rady Miejskiej w Czeladzi
z dnia ... 2015 roku

RADA MIEJSKA W CZELADZI	
Wpl.	27 -02- 2015
L.dz.
Podpis

**w sprawie wyrażenia zgody na usługę spłaty i restrukturyzacji zobowiązań Gminy (art. 518 § 1 pkt.3
Kodeksu Cywilnego)**

Na podstawie art. 18 ust. 2 pkt 10 i art. 58 ustawy z dnia 8 marca 1990 roku o samorządzie gminnym (Dz. U. z 2013 roku poz. 594 z późn. zm.), art. 518 § 1 pkt. 3 ustawy z dnia 23 kwietnia 1964 roku – Kodeks cywilny (Dz. U. z 2014 roku poz. 121),

Rada Miejskiej w Czeladzi uchwała:

§ 1

1. Rada Miejska w Czeladzi wyraża zgodę na sfinansowanie zobowiązań Gminy przez przejęcie długu w łącznej kwocie do 17.270.430,98 zł (słownie: siedemnaście milionów dwieście siedemdziesiąt tysięcy czterysta trzydzieści złotych, 98/100).
2. Przejęcie długu Gminy nastąpi na podstawie umowy zawartej na zasadzie art. 518 § 1 pkt. 3 Kodeksu cywilnego z osobą trzecią, wybraną w trybie przepisów ustawy z dnia 29 stycznia 2004 r. – Prawo zamówień publicznych (t.j. Dz. U. z 2013 r. poz. 907 z późn. zm.), z zastrzeżeniem wydłużenia okresu spłaty przejętych zobowiązań na okres nie krótszy niż 14 lat od daty ich przejęcia.
3. Zobowiązania Gminy podlegające przejęciu wynikają z kredytów zaciągniętych w następujących bankach:
 - Bank BGK, zobowiązania na kwotę 3.448.058,42 zł,
 - PKO Bank Polski, zobowiązania na kwotę 6.666.666,49 zł,
 - ING Bank Śląski, zobowiązania na kwotę 5.853.664,73 zł,
 - Bank Krakowski, zobowiązania na kwotę 1.302.041,34 zł.

§ 2

Zabezpieczeniem prawidłowej realizacji umowy w sprawie przejęcia i spłaty zadłużenia przez Gminę będzie weksel własny in blanco wraz z deklaracją wekslową.

§ 3

Spłata przejętego zadłużenia wraz z kosztami jego obsługi następować będzie z dochodów własnych budżetu Gminy.

§ 4

Zawarcie umowy w sprawie przejęcia zadłużenia wymaga kontrasygnaty Skarbnika Gminy.


§ 5

Wykonanie powierza się Burmistrzowi Miasta Czeladź.

§ 6

Uchwała wchodzi w życie z dniem podjęcia.

napis


Kierownik
Wydziału Finansowo-Budżetowego
mgr Ewa Lasoń


BURMISTRZ
mgr Zbigniew Szaleniec


rok 2018

2018
Załącznik nr 1

WYDZIAŁ FINANSOWY I KASOWY

ul. ... 10





UZASADNIENIE

do Uchwały Nr ... Rady Miejskiej z dnia ... r. w sprawie wyrażenia zgody na usługę spłaty i restrukturyzacji zobowiązań Gminy (art. 518 § 1 pkt 3 Kodeksu Cywilnego).

Analiza wykonania budżetu za rok 2013 i 2014, prognozy dochodów i wydatków na lata następne oraz zaplanowanych spłat rat kredytów i pożyczek wraz z kosztami obsługi zadłużenia, skłania do wniosku, że zachowanie przez Gminę Czeladź wymaganych przepisami relacji, określonych w art. 243 ustawy o finansach publicznych, jest możliwe jedynie przez alokację zadłużenia w czasie poprzez skorzystanie z mechanizmu przejęcia części zadłużenia Gminy przez osobę trzecią, na podstawie art. 518 § 1 pkt 3 Kodeksu Cywilnego.

Zawarcie umowy (porozumienia) z nowym wierzycielem, zakładając wydłużenie okresu spłaty przejętych zobowiązań do roku 2028 i odpowiednią ich restrukturyzację pozwoli przesunąć obciążenia związane z rozchodami na kolejne lata budżetowe.

Zobowiązania wobec banków wymienionych w uchwale nie mogą zostać zrestrukturyzowane w wyniku porozumień z w/w aktualnymi wierzycielami z uwagi na okoliczność ich wyboru w trybie ustawy – Prawo zamówień publicznych, gdzie w zawartych umowach kredytowych nie przewidziano możliwości wydłużenia terminów spłaty kapitału do 2028 roku. W związku z tym dokonanie zmian w powyższym zakresie było by sprzeczne z przepisami tej ustawy.

Jednocześnie zgodnie z treścią umów kredytowych Gmina jest uprawniona dokonać wcześniejszej spłaty kredytów bez ponoszenia dodatkowych kosztów z tego tytułu.

Gmina Czeladź nie może zaciągnąć kredytu konsolidacyjnego, gdyż musiałby on być zaciągnięty zgodnie z art. 89 ust. 1 pkt 3 ustawy o finansach publicznych, a tym samym stanowiłby przychód budżetu. Zgodnie z wymogami art. 212 ust 1 pkt 4 ustawy o finansach publicznych możliwość zaciągnięcia kredytu czy pożyczki bezwzględnie musi wynikać z zaplanowanych w uchwale budżetowej przychodów i związanych z nimi wydatków lub rozchodów. W roku bieżącym nie zaplanowano takich rozchodów, gdyż obciążenie spłatami budżetu powodowałoby przekroczenie relacji określonej w art. 243 ustawy o finansach publicznych, zaś przepisy nie dopuszczają w tym zakresie wyjątku, dotyczącego spłat w ramach konsolidacji.

W tej sytuacji wykorzystanie subrogacji (art. 518 § 1 pkt 3 Kodeksu Cywilnego) oraz ustalenie nowego harmonogramu spłaty zobowiązań stanowi jedyną możliwość restrukturyzacji części zadłużenia Gminy w kierunku osiągnięcia obowiązujących od początku 2014 roku wymogów dotyczących wskaźników spłaty zadłużenia. Skorzystanie z tego rozwiązania nie wiąże się z wpływem środków na rachunek bankowy Gminy, gdyż osoba trzecia dokona spłaty zobowiązań Gminy bezpośrednio na rachunek uprawnionych wierzycieli (banków). Nie wystąpi zatem przychód budżetu i nie zmienia się kwota wielkości zadłużenia.

Będzie to zatem pozabilansowa operacja na długu Gminy zgodnie z przesłankami określonymi w Uchwale nr 6 Krajowej Rady Izb Obrachunkowych z dnia 10.06.2011 r. w sprawie kredytów konsolidacyjnych.

BURMISTRZ

[Podpis]

mgr Zbigniew Szaleniec

Aesco Group



RADA MIEJSKA W CZELADZI

Wpł. 27-02-2015

L.dz.

Podpis

dof. Projekt Nr 35

Konsolidacja zadłużenia i emisja obligacji na realizację planów inwestycyjnych

Propozycja dla Gminy Czeladź

26 lutego 2015 r.



Reguły obowiązujące do 2013 roku

- Art. 170 u.f.p. z 2005 r. (obowiązywał do końca 2013 roku)

$$\frac{\text{zadłużenie jednostki}}{\text{dochody ogółem}} < 60\%$$

1.

- Oznaczał, że suma długu nie może przekroczyć w żadnym roku budżetowym 60% Dochodów ogółem (tzw. budżetu jednostki),
- Limit dotyczył *stanu długu*, czyli sumy zaciągniętych zobowiązań.

- Art. 169 u.f.p. z 2005 r. (obowiązywał do końca 2013 roku)

$$\frac{\text{obsługa zadłużenia}}{\text{dochody ogółem}} < 15\%$$

2.

- Oznaczał, że obsługa zadłużenia (tzn. zapłata rat i odsetek) w żadnym roku nie mogła przekroczyć 15% budżetu.
- Ten wskaźnik zakładał, że każda jednostkę będzie stać, aby przeznaczyć 15% budżetu na obsługę zadłużenia, co rzadko było prawdą,
- Limit dotyczył *spłaty długu w danym roku*, czyli kwoty, jaką samorząd może przeznaczyć na jego spłatę.



- Każda jst liczy sama, na spłatę jakiej wielkości dżugu ją stać.
- Reguła jest prosta: pokaz mi na przykładzie ostatnich 3 lat, ile generowałeś źródeł spłaty dżugu jako % budżetu, a tyle pozwolimy ci spłacać w przyszłości.
- Ustawodawcy nie interesuje już suma dżugu – interesuje go jak wysoka jest obsługa dżugu (czyli raty + odsetki) w danym roku

Aesco Group Zmiana od 2014 roku

- Ustawodawca określił następujące źródła spłaty długu:
 - jest to część budżetu, jaka pozostaje jednostce po pokryciu bieżących kosztów z dochodów bieżących (mających charakter powtarzający się, np. podatki, opłaty, subwencje)
 - Sprzedaż majątku (Sm) - jest to część budżetu, jaka pojawia się w jednostce jednorazowo przy sprzedaży aktywów, jest bardzo podatna na złą sytuację w gospodarce
- Procedura wyliczania:
- Policz wstecznie w każdym z ostatnich 3 lat, ile procent budżetu mógłbyś przeznaczyć na spłatę długu:
$$(Db - Wb + Sm) / Do^* \rightarrow$$
 wynikiem jest wskaźnik jednoroczny w %
*Do – Dochody ogółem (budżet)
Przykład: rok 2012: 3%, rok 2013: 4%, rok 2014: 5%
- Wyciągnij z 3 ostatnich lat średnią arytmetyczną:
Przykład: $(3\%+4\%+5\%)/3 = 4\%$
- Taką część budżetu w kolejnym roku możesz przeznaczyć na obsługę długu (tzn. zapłatę rat i odsetek)

Przykład: W 2015 roku możesz przeznaczyć na obsługę długu 4% swojego budżetu (czyli Dochodów ogółem)



Art. 243 u.f.p. (obowiązuje od 2014 roku)

$$\left(\frac{R + O}{D} \right)_n \leq \frac{1}{3} * \left(\frac{Db_{n-1} + Sm_{n-1} - Wb_{n-1}}{D_{n-1}} + \frac{Db_{n-2} + Sm_{n-2} - Wb_{n-2}}{D_{n-2}} + \frac{Db_{n-3} + Sm_{n-3} - Wb_{n-3}}{D_{n-3}} \right)$$

Poszczególne symbole oznaczają:

R - planowaną na rok budżetowy łączną kwotę z tytułu spłaty rat kredytów i pożyczek, o których mowa w art. 89 ust. 1 pkt 2-4 oraz art. 90, oraz wykupów papierów wartościowych emitowanych na cele określone w art. 89 ust. 1 pkt 2-4 oraz art. 90;

O - planowane na rok budżetowy odsetki od kredytów i pożyczek, o których mowa w art. 89 ust. 1 i art. 90, odsetki i dyskonto od papierów wartościowych emitowanych na cele określone w art. 89 ust. 1 i art. 90 oraz spłaty kwot wynikających z udzielonych poręczeń i gwarancji;

D - dochody ogółem budżetu w danym roku budżetowym;

Db - dochody bieżące;

Sm - dochody ze sprzedaży majątku;

Wb - wydatki bieżące;

n - rok budżetowy, na który ustalana jest relacja;

n-1 - rok poprzedzający rok budżetowy, na który ustalana jest relacja;

n-2 - rok poprzedzający rok budżetowy o dwa lata;

n-3 - rok poprzedzający rok budżetowy o trzy lata.

Przy obliczaniu powyższej relacji dla roku poprzedzającego rok budżetowy przyjmuje się planowane wartości wykazane w sprawozdaniu za trzy kwartały z wykonania budżetu j.s.t. Natomiast do obliczenia relacji dla poprzednich dwóch lat przyjmuje się wartości wykonane wynikające ze sprawozdań rocznych.

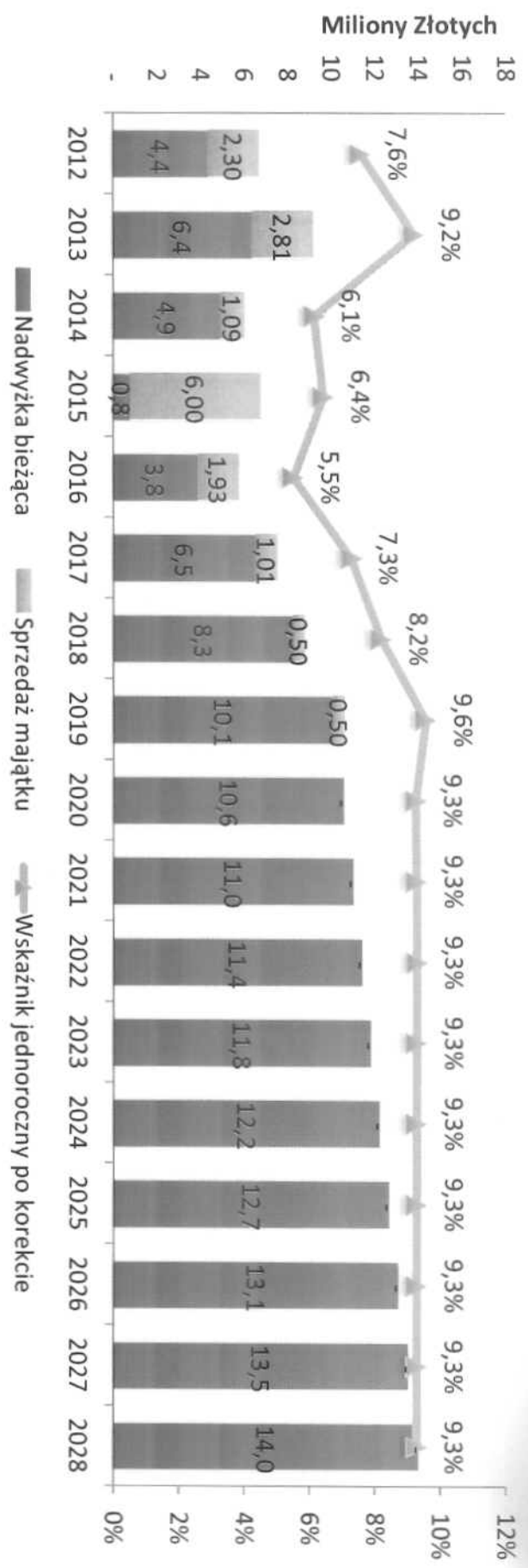


Gmina Czeladź

SYTUACJA OBECNA

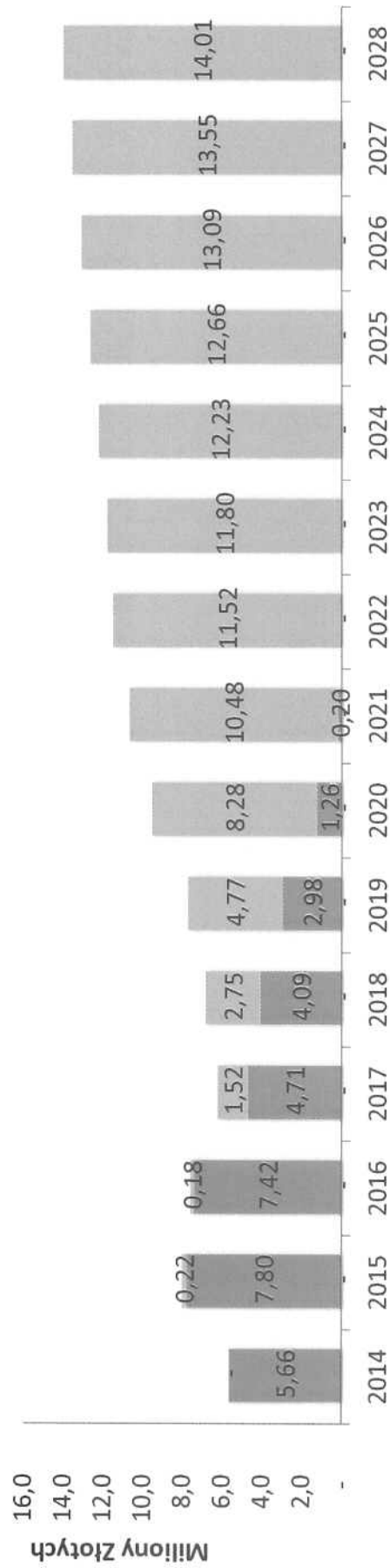
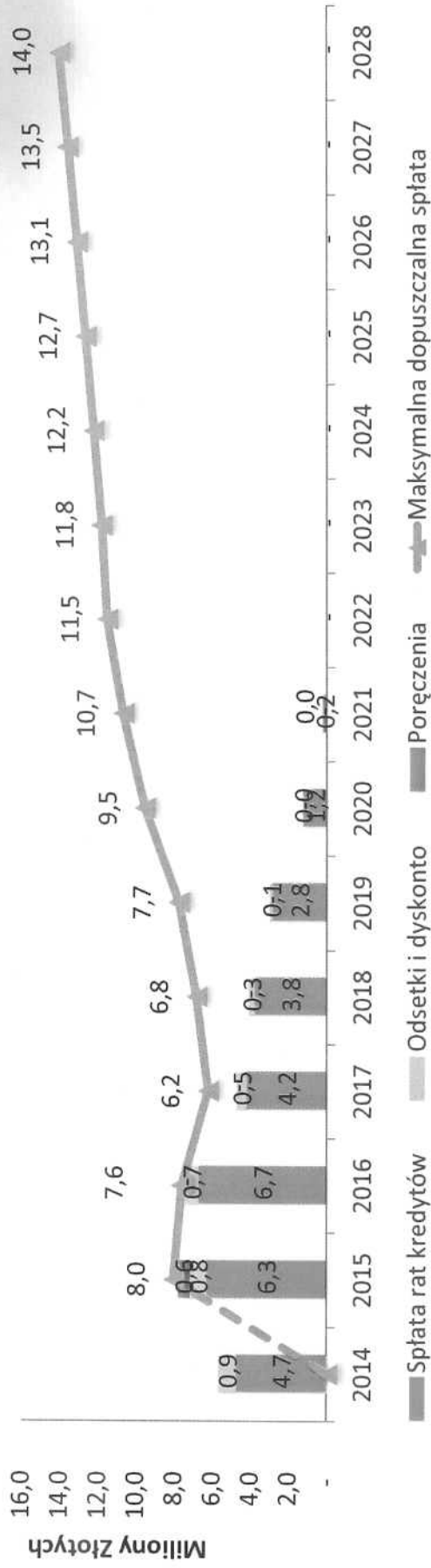


Wskaźnik jednoroczny w latach 2012-2028



Powyższy wykres przedstawia wskaźnik jednoroczny, którego wartość wyliczana jest jako suma nadwyżki bieżącej i sprzedaży majątku w stosunku do dochodów ogółem.

Jako dane z 2015 w zakresie nadwyżki bieżącej przyjęto plan budżetu, w zakresie sprzedaży majątku przyjęto skorygowaną wartość (w celu ograniczenia ryzyka niezrealizowania prognozy i tym samym niewypracowania wskaźnika jednorocznego).



■ Kwota przekroczenia dopuszczalnej spłaty ■ Planowany poziom obsługi zadłużenia ■ Kwota pozostała do maksymalnej dopuszczalnej spłaty

Gmina Czeladź

KONSOLIDACJA ZADŁUŻENIA POPRAZEC OPERACJĘ NA DŁUGU



- Na podstawie art. 518 ust. 3 kodeksu cywilnego nowy bank **przejmuje zadłużenie jednostki** rozkładając jego spłaty według nowego harmonogramu
- Sens ekonomiczny jest identyczny jak przy **kredycie konsolidacyjnym**, tzn. istniejące zadłużenie jest łączone i spłacane według nowego harmonogramu

JST wybiera w przetargu bank przejmujący zobowiązania

- **Nie jest** zaciągany nowy dług

- **Wybór banku** odbywa się identycznie jak przy kredycie konsolidacyjnym

W określony dzień nowy bank spłaca stare zobowiązania

- JST **nie otrzymuje środków pieniężnych** na swoje konto, a banki rozliczają się między sobą

JST ma obowiązek spłacić stary dług w nowych uzgodnionych terminach

- JST może **dostosować terminy spłaty do możliwości budżetu** i ograniczeń wynikających z art. **243 ufp**
- JST płaci odsetki jak przy kredycie



Założenia dotyczące konsolidacji kredytów Gminy Czeladź

- Gmina Czeladź posiada obecnie 71 zobowiązań, z czego 16 posiada termin spłaty w 2015 roku, a kolejne 26 zostanie spłaconych w 2016 roku.
- Wielkość marży posiadanych kredytów waha się od 0,1 do 1,35 z czego większość kredytów o niskich marżach posiada krótki termin spłaty.
- Do subrogacji wybrano kredyty o możliwie wysokiej marży. Zobowiązania, które nie zostały wybrane do subrogacji posiadają marże poniżej 0,32%.
- **Planowana data operacji: 31 maja 2015 r.**

Marże kredytów wybranych do subrogacji

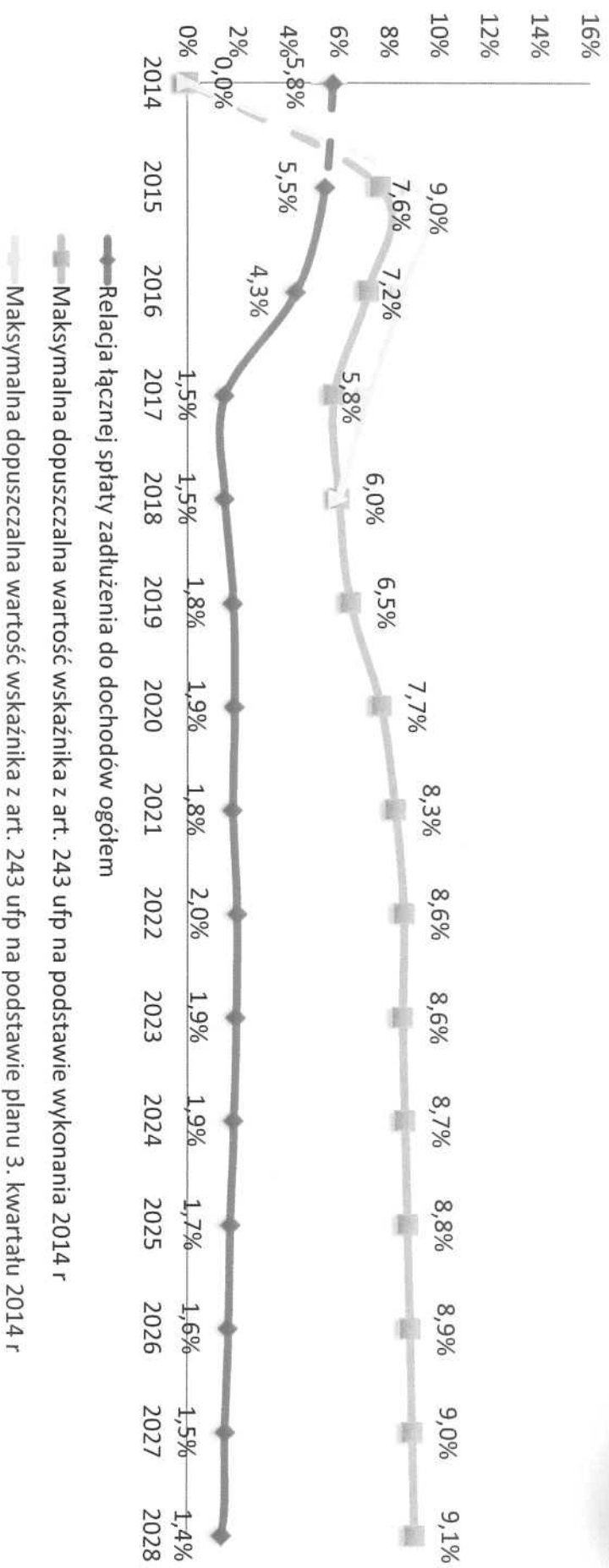
Bank	Marża	Kwota [zł]
BGK	0,32	3 448 058,42
Nordea	1,35	6 666 666,49
ING	0,85	4 743 401,73
ING	0,9	1 110 263,00
Krakowski	0,99	1 302 041,34

SUMA 17.270.430,98 zł

- **Suma przedpłat to 17.270.430,98 zł**
- Wybrane kredyty zostaną w drodze subrogacji przejęte i skonsolidowane do nowego zobowiązania w celu rozłożenia spłaty długu na dłuższy okres. Ta operacja pozwoli obniżyć wielkość rozchodów w poszczególnych latach.
- W efekcie Gmina będzie mogła realizować obsługę długu zachowując odpowiedni poziom marginesu bezpieczeństwa odnośnie wymogów art. 243 ufp.
- Subrogacja stworzy przestrzeń we wskaźnikach spłaty na nowe zobowiązania, których będzie potrzebować podczas realizacji planów inwestycyjnych.


Rok	Splata kredytu [zł]
2015	-
2016	20 430,98
2017	40 000,00
2018	530 000,00
2019	1 000 000,00
2020	1 200 000,00
2021	1 280 000,00
2022	1 640 000,00
2023	1 800 000,00
2024	1 880 000,00
2025	1 880 000,00
2026	2 000 000,00
2027	2 000 000,00
2028	2 000 000,00

Wartości wskaźników planowanej spłaty oraz maksymalnej dopuszczalnej spłaty z art. 243 ufp



W porównaniu do bieżącej sytuacji Gminy, po przeprowadzeniu operacji na długi, wskaźnik planowanej spłaty ulegnie wyraźnemu obniżeniu. Margines bezpieczeństwa – będący różnicą między wskaźnikami – powiększy się, zwłaszcza w najbliższych trzech latach tworząc przestrzeń dla obsługi nowych zobowiązań.

Struktura obsługi długu wraz z zaznaczonymi ograniczeniami



Gmina zachowując małe wartości spłaty posiadanych zobowiązań zachowuje przestrzeń między wskaźnikami na zaciągnięcie nowych zobowiązań. Z powyższego wykresu można odczytać, że maksymalna dopuszczalna spłata od 2017 roku stanowi niewielkie ograniczenie w spłacie zobowiązań.



Gmina Czeladź

REALIZACJA INWESTYCJI

- Obligacje są **nowoczesną formą kredytu**, jaki bank udziela jednostce samorządowej
- Zamiast umowy kredytowej podpisywana jest **umowa emisyjna**, która określa analogiczne do kredytu warunki wypłaty i spłaty środków pieniężnych oraz wynagrodzenia

JST otrzymuje z banku środki pieniężne w ustalonych terminach

- zazwyczaj **w ciągu danego roku**, ale też przez okres np. **3 lat**, na który zaplanowana jest **finansowana inwestycja**

JST płaci bankowi oprocentowanie oparte o **WIBOR 6M + marża**

- **marża** może wynosić od **0,5% do 1,5%**, w zależności od kondycji finansowej JST i długości spłat

JST ma obowiązek spłacić pożyczone środki w uzgodnionych terminach

- JST może **dostosować terminy spłaty do możliwości budżetu** i ograniczeń wynikających z art. **243 ufp**
- możliwość zastosowania **okresu karencji** w spłacie kapitału **nawet do 10 lat**



Czym obligacje różnią się od kredytu?

- **Są szybsze w pozyskaniu!**
 - Zazwyczaj proces trwa ok. 2 miesiące



- Gmina Czeladź ma zaplanowany szereg inwestycji na lata 2015-2022. Wielkość potrzebnych nakładów w poszczególnych latach waha się od 4,20 mln zł do 38,52 mln zł.
- Suma planowanych inwestycji wynosi ponad 140,3 mln zł. Część inwestycji jest zaplanowanych z udziałem środków pochodzących ze źródeł zewnętrznych/dotacji, a suma planowanych potrzebnych środków własnych wynosi 60,4 mln zł.

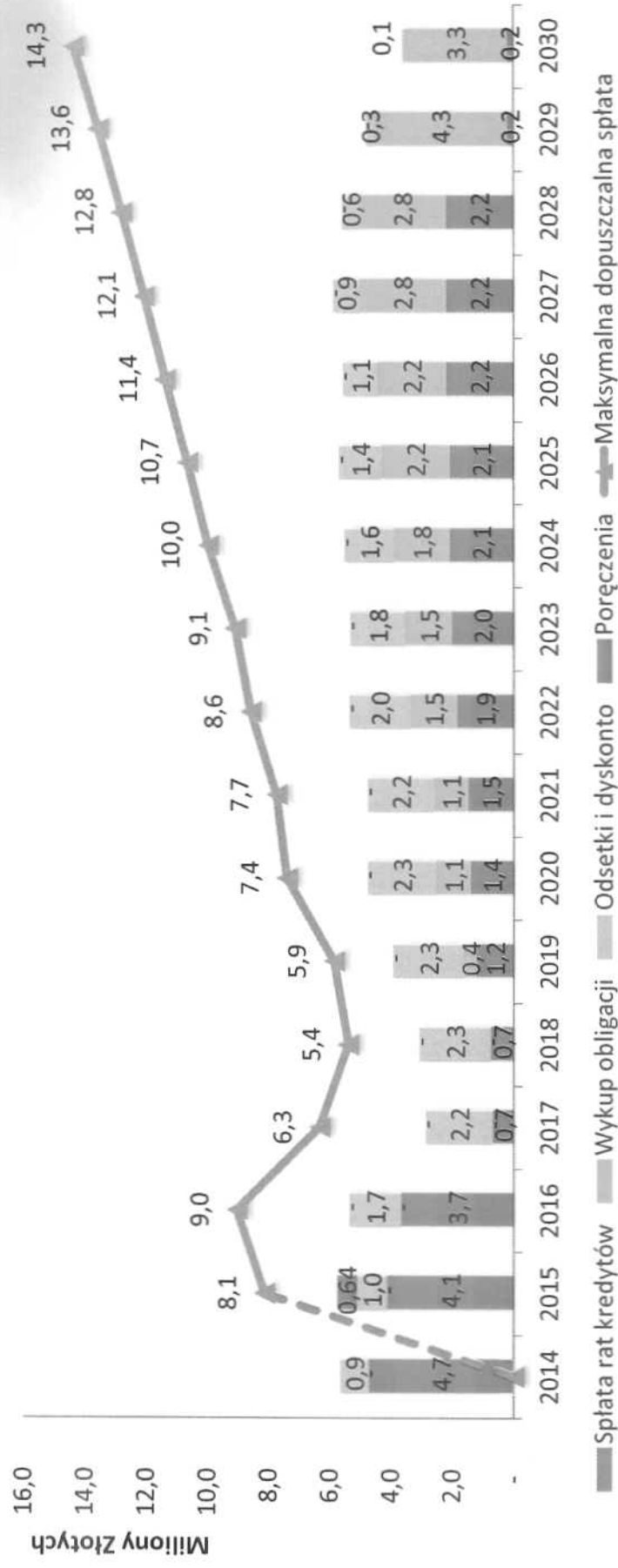
	2015	2016	2017	2018	2019	2020	2021	2022
RAZEM inwestycje	20 537 664	38 525 840	26 243 900	11 563 900	16 590 000	18 360 000	4 330 000	4 200 000
ZEWNĘTRZNE/DOTACJA	4 862 844	25 564 900	16 758 900	5 253 900	12 250 000	12 250 000	1 500 000	1 500 000
ŚRODKI WŁASNE	15 674 820	12 960 940	9 485 000	6 310 000	4 340 000	6 110 000	2 830 000	2 700 000
w tym pochodzące z pożyczki	3 231 255							
w tym pochodzące z emisji obligacji	5 200 000	12 200 000	4 500 000	1 300 000		1 800 000		



Struktura obsługi długu wraz ze zaznaczonymi ograniczeniami

- W ramach pozyskania środków na inwestycję Gmina otrzyma pożyczkę w 2015 roku na kwotę 3.232.255,00 zł oraz wprowadzi wolne środki w wysokości 660.000,00 zł
- Pozostałe finansowanie Gmina otrzyma w drodze emisji obligacji komunalnych.

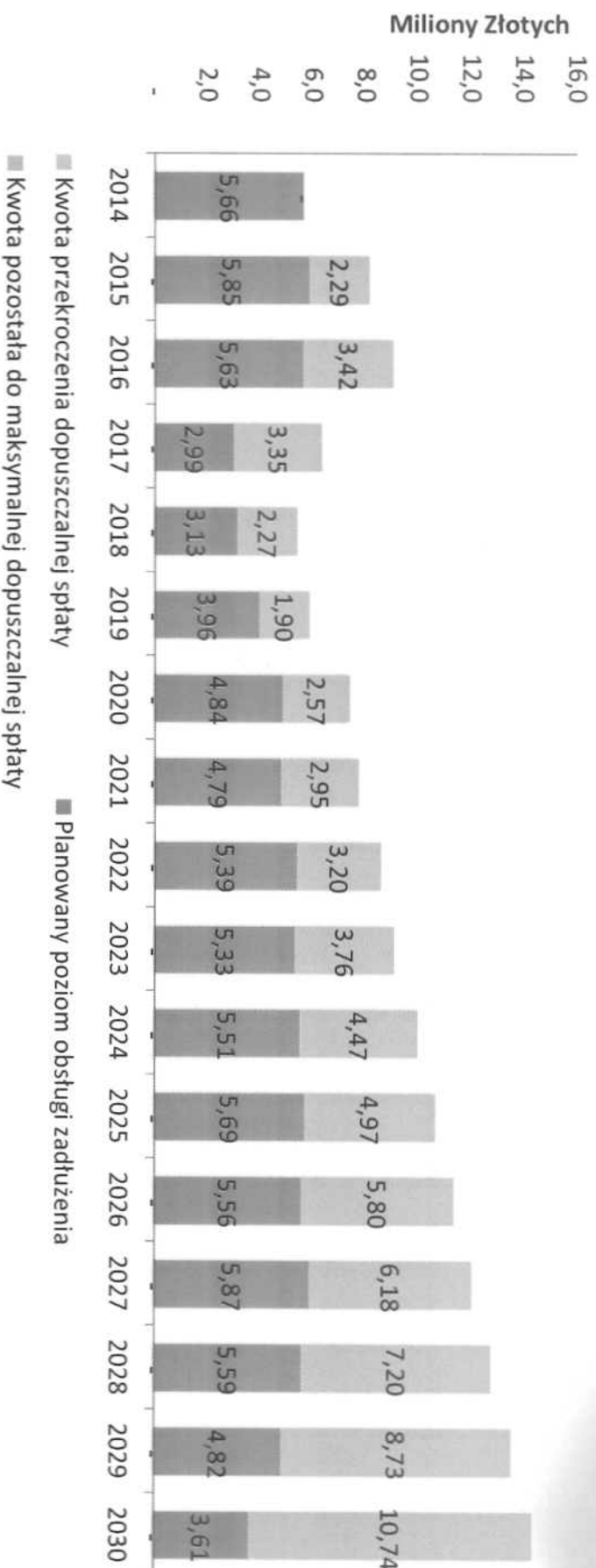
Rok emisji	Kwota emisji	Lata wykupu obligacji												
		2019	2020	2021	2022	2023	2024	2025	2026	2027	2028	2029	2030	
2015	5 200 000	400 000	500 000	500 000	500 000	500 000	500 000	800 000	1 000 000	1 000 000				
2016	12 200 000		600 000	600 000	600 000	600 000	600 000	800 000	800 000	800 000	2 400 000	2 400 000	2 800 000	
2017	4 500 000				400 000	400 000	400 000	400 000	400 000	400 000	400 000	400 000	500 000	1 200 000
2018	1 300 000													1 300 000
2019	-													
2020	1 800 000												1 000 000	800 000
WYKUP OBLIGACJI		400 000	1 100 000	1 100 000	1 500 000	1 500 000	1 500 000	1 800 000	2 200 000	2 200 000	2 800 000	2 800 000	4 300 000	3 300 000



Struktura spłaty zobowiązań została dopasowana do możliwości obsługi długu Gminy. Harmonogramy spłat pozostają w zgodzie z wymogami art. 243 ufp, nawet przy obniżonych prognozach sprzedaży majątku. Proponowane przychody nie będą stanowiły ograniczenia zdolności inwestycyjnych Gminy w przyszłych okresach.




Struktura obsługi długu wraz ze zaznaczonymi ograniczeniami



Na wykresie przedstawiono nominalne wielkości obsługi zadłużenia i marginesu bezpieczeństwa przy założeniu obniżonej sprzedaży majątku. Gmina w każdym roku posiada margines bezpieczeństwa umożliwiający wzrost kosztów obsługi długu o co najmniej 1,9 mln zł. Od 2020 roku wartość marginesu wynosi co najmniej 2,5 mln zł.

Struktura pochodzenia wydatków majątkowych

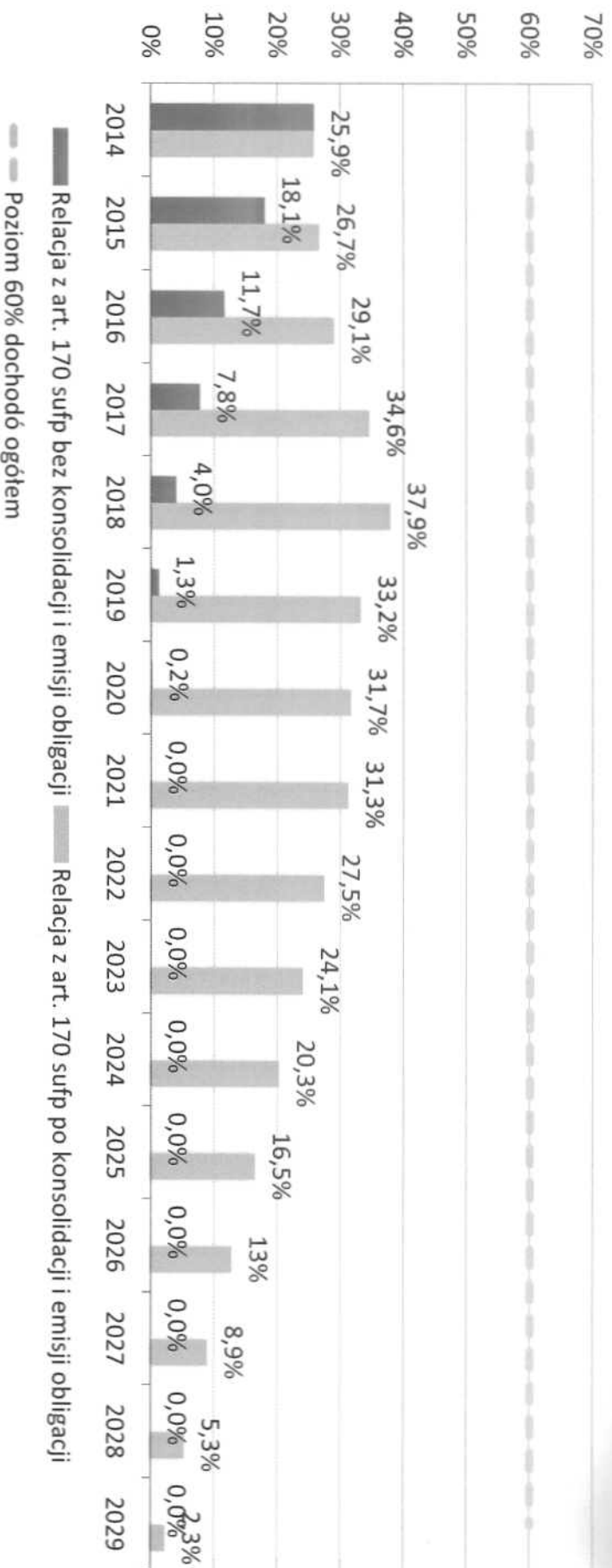


■ Wydatki majątkowe finansowane przychodami ■ Wydatki majątkowe finansowane dotacją ■ Wydatki majątkowe finansowane dochodami

Na wykresie przedstawiono wielkość środków pieniężnych dostępnych na wydatki majątkowe w przyjętej WPF. Pokrycie wkładów własnych w poszczególnych latach zostanie zapewnione poprzez finansowanie zewnętrzne w postaci emisji obligacji.



Poziom zadłużenia Gminy po przeprowadzeniu inwestycji



Konsolidacja kredytów oraz emisje obligacji spowodują wydłużenie okresu spłaty długu oraz jego wzrost. Po obu operacjach poziom zadłużenia Gminy pozostanie ciągle na niskim poziomie nie przekraczając 40% wielkości budżetu.



- Obecna struktura długu Gminy Czeladź pozostawia bardzo mały margines bezpieczeństwa, co powoduje ryzyko przekroczenia maksymalnego dopuszczalnego poziomu spłaty długu w rozumieniu art. 243 ufp.
- Mały margines bezpieczeństwa poza ryzykiem obsługi obecnego długu uniemożliwia zaciągnięcie nowego finansowania na realizację potrzeb inwestycyjnych.
- Operacja na długu wykorzystująca mechanizm subrogacji umożliwi obniżenie rozchodów w najbliższych latach, jednocześnie wydłużając okres spłaty posiadanych zobowiązań.
- Dzięki konsolidacji wybranych kredytów Gmina uzyska margines bezpieczeństwa umożliwiający zaciągnięcie nowych zobowiązań i realizację planów inwestycyjnych.
- Pozyskanie dodatkowych środków pieniężnych na wkłady własne poprzez emisję obligacji zapewni możliwość równomiernego rozłożenia spłat zobowiązań w długim okresie.
- Poziom zadłużenia Gminy, po przeprowadzeniu konsolidacji i emisji obligacji, nie przekroczy 40% budżetu.



- Uchwalenie przez Radę zgody na subrogację umożliwi rozpoczęcie procesu przetargowego:
 - Termin Sesji Rady – 5 marzec 2015 r.
 - Przygotowanie i rozpoczęcie przetargu – początek marca 2015 r.
 - Zakończenie przetargu – I połowa maja 2015 r.
- Przeprowadzenie operacji na długu otworzy Gminie drogę do pozyskania nowego finansowania poprzez emisję obligacji:
 - Przygotowanie dokumentacji dla emisji obligacji – II połowa maja 2015 r.
 - Przeprowadzenie konkursu na wybór Agenta emisji – czerwiec 2015 r.
 - Wyemitowanie obligacji – II połowa 2015 r.



Dane kontaktowe

Mariusz Gołaszewski

Dyrektor Generalny Aesco Group Sp. z o.o.

www.aesco.com.pl

e-mail: mariusz.golaszewski@aesco.com.pl

tel. +48 793 00 74 74



Projekt Nr 14

- projekt -

RADA MIEJSKA W CZELADZI	
Wpi.	02 -02- 2015
L.dz.
Podpis

UCHWAŁA NR/...../
RADY MIEJSKIEJ W CZELADZI
z dniar.

~~w sprawie uchylenia~~ uchwały nr XLII/223/97 Rady Miejskiej w Czeladzi z dnia 14 sierpnia 1997 roku w sprawie umieszczania reklam na terenie miasta Czeladź i pobierania opłat za umieszczanie reklam na obiektach i nieruchomościach komunalnych

Na podstawie art. 18 ust. 2 pkt 9 lit.a ustawy z dnia 8 marca 1990 roku o samorządzie gminnym (t.j. Dz. U z 2013r., poz.594 ze zmianami),

Rada Miejska w Czeladzi uchwała:

§ 1. Uchyla uchwałę nr XLII/223/97 Rady Miejskiej w Czeladzi z dnia 14 sierpnia 1997 roku w sprawie umieszczania reklam na terenie miasta Czeladź i pobierania opłat za umieszczanie reklam na obiektach i nieruchomościach komunalnych.

§ 2. Wykonanie uchwały powierza się Burmistrzowi Miasta Czeladź.

§ 3. Uchwała wchodzi w życie z dniem podjęcia.

BURMISTRZ

mgr Zbigniew Szeleniec

Kierownik
Wydziału Gospodarki Nieruchomościami

Anna Młodecka
mgr inż. Anna Młodecka

datc 9.1.2015
Barłomiej Szachura

RADCA PRAWNY
Kt 2795

Uzasadnienie

Zgodnie z art. 25 ust. 1 ustawy z dnia 21 sierpnia 1997r. o gospodarce nieruchomościami (Dz.U.2014r. poz. 518 ze zmianami), gospodarowanie mieniem gminy należy do kompetencji burmistrza miasta, natomiast zasady wydzierżawiania lub wynajmowania nieruchomości gminnych pozostają w kompetencji rady gminy (art. 18 ust.1 i ust. 9 lit.a ustawy z dnia 8 marca 1990r. o samorządzie gminnym).

Stawki ustalone Uchwałą Nr XLII/223/97 Rady Miejskiej w Czeladzi z dnia 14 sierpnia 1997roku, nie były od początku aktualizowane.

Informujemy, iż Wydział Gospodarki Nieruchomościami przygotował projekt nowego zarządzenia w sprawie określenia stawek czynszu za grunty stanowiące własność Gminy Czeladź oddane w dzierżawę, najem lub w czasowe korzystanie oraz za umieszczanie reklam na obiektach i nieruchomościach gminnych, wobec czego uchylenie Uchwały Nr XLII/223/97 Rady Miejskiej w Czeladzi z dnia 14 sierpnia 1997roku jest zasadne.

Projekt Nr 15

RADA MIEJSKA W CZELADZI	
-projekt-	
Wpł.	05 -02- 2015
L.dz.
Podpis

UCHWAŁA NR
RADY MIEJSKIEJ W CZELADZI
z dnia

w sprawie: uchwalenia Programu opieki nad zwierzętami bezdomnymi oraz zapobiegania bezdomności zwierząt na terenie gminy Czeladź na rok 2015

Na podstawie art. 18 ust. 2 pkt 15 ustawy z dnia 8 marca 1990 r. o samorządzie gminnym (t.j. Dz.U. z 2013 r., poz. 594 ze zm.), w związku z art. 11a ustawy z dnia 21 sierpnia 1997 r. o ochronie zwierząt (Dz.U. z 2013 r. poz. 856 t.j.)

**Rada Miejska w Czeladzi
uchwala, co następuje:**

§ 1. Przyjmuje się "Program opieki nad zwierzętami bezdomnymi oraz zapobiegania bezdomności zwierząt na terenie gminy Czeladź na rok 2015", stanowiący załącznik do niniejszej uchwały.

§ 2. Wykonanie uchwały powierza się Burmistrzowi Miasta Czeladź.

§ 3. Uchwała wchodzi w życie z dniem podjęcia.

BURMISTRZ

mgr Zbigniew Szaleniec

Kierownik
Wydziału Rozwoju Miasta

mgr Agnieszka Nowak

TOMASZ WOJTKOWSKI
RADCA PRAWNY
KT 25/11

UZASADNIENIE

do projektu uchwały w sprawie przyjęcia "Programu opieki nad zwierzętami bezdomnymi oraz zapobiegania bezdomności zwierząt na terenie gminy Czeladź na rok 2015".

Ustawa o ochronie zwierząt z dnia 21 sierpnia 1997r. (Dz. U. z 2013 r. poz. 856 t.j.), zobowiązuje Radę Gminy do określenia, w drodze uchwały, corocznie do dnia 31 marca, programu opieki nad zwierzętami bezdomnymi oraz zapobiegania bezdomności zwierząt. W związku z powyższym, Burmistrz Miasta przygotował "Program opieki nad zwierzętami bezdomnymi oraz zapobiegania bezdomności zwierząt na terenie gminy Czeladź na rok 2015".

Program obejmuje następujące działania:

- 1) zapewnienie bezdomnym zwierzętom z terenu Czeladzi miejsca w schronisku dla zwierząt;
- 2) sprawowanie opieki nad wolno żyjącymi kotami;
- 3) odławianie bezdomnych zwierząt;
- 4) sterylizacja albo kastracja zwierząt w schroniskach dla zwierząt
- 5) poszukiwanie nowych właścicieli dla bezdomnych zwierząt;
- 6) usypianie ślepych miotów;
- 7) wskazanie gospodarstwa rolnego w celu zapewnienia miejsca dla zwierząt gospodarskich;
- 8) zapewnienie całodobowej opieki weterynaryjnej w przypadku zdarzeń drogowych z udziałem zwierząt;
- 9) zapobieganie bezdomności zwierząt;
- 10) edukacja mieszkańców miasta Czeladź w zakresie opieki nad zwierzętami.

Projekt Programu zgodnie z art. 11, ust. 7, pkt 1,2,3 ustawy o ochronie zwierząt został pozytywnie zaopiniowany przez:

1. Powiatowego Lekarza Weterynarii w Będzinie;
2. organizacji społecznej, której statutowym celem działania jest ochrona zwierząt – Towarzystwo Opieki nad Zwierzętami – oddział w Sosnowcu;
3. Koła łowieckie:
 - K. Ł. "Orlik" Czeladź ,
 - K. Ł. "Grzywacz" Sosnowiec ,
 - K. Ł. "Bazant" Siemianowice .

Biorąc pod uwagę ustawowy obowiązek przyjęcia Programu przez Radę Gminy oraz jego realizacji, zasadne jest podjęcie niniejszej uchwały.

**Program opieki nad zwierzętami bezdomnymi oraz zapobiegania bezdomności zwierząt
na terenie Gminy Czeladź na rok 2015****1. WPROWADZENIE**

Podstawą prawną podjęcia przez Radę Miejską w Czeladzi uchwały w sprawie „Programu opieki nad zwierzętami bezdomnymi oraz zapobiegania bezdomności zwierząt na terenie Gminy Czeladź na rok 2015”, zwanego dalej Programem jest art. 11a ustawy z dnia 21 sierpnia 1997 r. o ochronie zwierząt.

Program ma zastosowanie do wszystkich zwierząt domowych, w szczególności psów i kotów, w tym kotów wolno żyjących oraz zwierząt gospodarskich.

Należy jednak nadmienić, że koty wolno żyjące, bytujące głównie w piwnicach budynków mieszkalnych, są elementem ekosystemu miejskiego, a ich obecność zapobiega rozprzestrzenianiu się gryzoni (myszy i szczurów). Zatem nie należy wyłapywać, ani wywozić kotów z miejsc ich bytowania.

Bezdomność zwierząt jest zjawiskiem społecznym, którego głównymi przyczynami są:

- 1) niekontrolowane rozmnażanie,
- 2) porzucanie zwierząt przez właścicieli,
- 3) uciezki zwierząt,
- 4) łatwość pozyskiwania zwierząt,
- 5) panujące mody na dane rasy zwierząt,
- 6) brak edukacji i wiedzy społeczeństwa w zakresie metod zapobiegania bezdomności, ze szczególnym uwzględnieniem sterylizacji i kastracji.

2. CEL I ZADANIA PROGRAMU

„Program” określa cele i kierunki polityki Gminy Czeladź wobec problemu bezdomności zwierząt domowych.

ZADANIA PRIORYTETOWE PROGRAMU:

- 1) zapewnienie bezdomnym zwierzętom z terenu Czeladzi miejsca w schronisku dla zwierząt;
- 2) sprawowanie opieki nad wolno żyjącymi kotami;
- 3) odławianie bezdomnych zwierząt;
- 4) sterylizacja albo kastracja zwierząt w schroniskach dla zwierząt
- 5) poszukiwanie nowych właścicieli dla bezdomnych zwierząt;
- 6) usypianie ślepych miotów;
- 7) wskazanie gospodarstwa rolnego w celu zapewnienia miejsca dla zwierząt gospodarskich;
- 8) zapewnienie całodobowej opieki weterynaryjnej w przypadku zdarzeń drogowych z udziałem zwierząt;
- 9) zapobieganie bezdomności zwierząt;

10) edukacja mieszkańców miasta Czeladź w zakresie opieki nad zwierzętami.

Realizacja powyższych zadań zmierza do ograniczenia liczby bezdomnych zwierząt z Gminy Czeladź trafiających pod opiekę schroniska.

3. SPOSÓB REALIZACJI ZADAŃ:

• **ZAPEWNIENIE OPIEKI BEZDOMNYM ZWIERZĘTOM Z TERENU CZELADZI**

Gmina Czeladź zapewnia bezdomnym zwierzętom z jej terenu miejsce i opiekę w schronisku „Rafik” dla bezdomnych zwierząt w Bolesławiu przy ul. Parkowej 60, którego właścicielem jest Spółka JUKO Sp. z o. o. z siedzibą w Zawierciu, przy ul. Piłsudskiego 54/40. Gmina Czeladź nie posiada własnego schroniska, wobec czego bezdomne zwierzęta są przewożone do ww. schroniska, z którym została podpisana umowa.

Schronisko winno spełniać warunki określone w ustawie z dnia 11 marca 2004r. o ochronie zdrowia zwierząt oraz zwalczaniu chorób zakaźnych zwierząt.

Schronisko dla bezdomnych zwierząt ma obowiązek zapewnienia przetrzymywanym zwierzętom odpowiednich warunków bytowych, opieki weterynaryjnej, obserwacji i szczepień ochronnych, obowiązkową sterylizację i kastrację zwierząt.

• **SPRAWOWANIE OPIEKI NAD WOLNO ŻYJĄCYMI KOTAMI**

Gmina wspiera osoby społecznie opiekujące się kotami wolno żyjącymi (tzw. społecznymi opiekunów), poprzez:

- a) zapewnienie karmy celem dokarmiania kotów w okresie jesienno – zimowym,
- b) sterylizację i kastrację kotów wolno żyjących.

Opiekunowie społeczni składają w Urzędzie Miasta Czeladź „Deklarację opiekuna społecznego zwierząt”, w której zobowiązani są podać swoje dane osobowe oraz informacje na temat zwierząt objętych pomocą. Opiekunowie społeczni muszą być osobami pełnoletnimi.

Osobom tym gmina wydaje karmę dla bezdomnych kotów.

W celu kontroli populacji kotów wolno żyjących, "opiekunowie" po złożeniu deklaracji, otrzymują zlecenie na zabieg kastracji lub sterylizacji w zakładzie leczniczym dla zwierząt Amigo-vet Centrum Leczenia Zwierząt w Będzinie, ul. R. Luksemburg 48, z którym Gmina Czeladź ma zawartą umowę.

Powyższe działania mogą być również prowadzone przy współpracy z organizacjami pozarządowymi.

Wielkość środków przeznaczonych na zakup karmy oraz na sterylizację/kastrację z budżetu miasta jest ograniczona.

• **ODŁAWIANIE BEZDOMNYCH ZWIERZĄT**

Bezdomne zwierzęta wylapywane będą przez podmiot prowadzący działalność gospodarczą w tym zakresie – F.H.U. Jurczyk Mariusz, Strumień Wierczki 27 z Zawiercia, który posiada zezwolenie na jej prowadzenie, dysponuje odpowiednimi urządzeniami i środkami do wykonywania tych usług zgodnie z obowiązującymi przepisami, na podstawie umowy zawartej z Miastem Czeladź.

Każde zgłoszenie bezdomnego zwierzęcia jest zweryfikowane przez służby miejskie, a następnie po telefonicznym zgłoszeniu przez Służbę Stałego Dyżuru, z siedzibą w Czeladzi przy ul. Katowickiej 45, czynności związane z wylapywaniem bezdomnych zwierząt podejmie podmiot z którym Gmina ma zawartą umowę.

Służba Stałego Dyżuru prowadzi rejestr przyjętych zgłoszeń.

Bezdomne zwierzęta po wyłapaniu są niezwłocznie przewiezione i umieszczone w schronisku dla bezdomnych zwierząt, z którym Gmina ma zawartą umowę.

- STERYLIZACJA ALBO KASTRACJA ZWIERZĄT W SCHRONISKACH

Sterylizacja i kastracja to pozbawienie możliwości rozmnażania zwierząt bezdomnych. Sterylizacja lub kastracja to najskuteczniejsza metoda unikania niekontrolowanej rozrodczości tych zwierząt.

Schronisko, do którego przekazywane będą wyłapane bezdomne zwierzęta z Gminy Czeladź ma obowiązek przeprowadzenia sterylizacji lub kastracji przekazanych psów i kotów.

- POSZUKIWANIE NOWYCH WŁAŚCICIELI DLA BEZDOMNYCH ZWIERZĄT

Podmiot prowadzący schronisko, do którego Gmina Czeladź przekazuje bezdomne, wyłapane zwierzęta, prowadzi działalność zmierzającą do pozyskania nowych właścicieli i oddania do adopcji bezdomnych zwierząt osobom zainteresowanym i zdolnym zapewnić im należyte warunki bytowe. Działalność taką prowadzić mogą także organizacje pozarządowe, których statutowym celem jest ochrona zwierząt.

Gmina promuje adopcje, poprzez stronę internetową miasta Czeladź pod adresem www.czeladz.pl, gdzie umieszczane są fotografie bezdomnych, wyłapanych zwierząt z terenu miasta.

W przypadku znalezienia nowego właściciela dla wyłapanego zwierzęcia, przekazanie informacji o adopcji następuje na koniec każdego miesiąca.

- USYPIANIE ŚLEPYCH MIOTÓW

Usypianie ślepych miotów wykonywane jest na koszt Gminy Czeladź jedynie w przypadku zwierząt bezdomnych. Zabieg wykonywany jest w lecznicy weterynaryjnej schroniska, z którym Gmina ma podpisaną umowę.

Ślepe mioty dostarczane są do lecznicy weterynaryjnej przez podmiot wyłapujący zwierzęta.

- WSKAZANIE GOSPODARSTWA ROLNEGO W CELU ZAPEWNIENIA MIEJSCA DLA ZWIERZĄT GOSPODARSKICH

Gmina Czeladź zapewnia miejsce do przetrzymywania zwierząt gospodarskich, w przypadku wystąpienia takiej potrzeby, na podstawie umowy zawartej z właścicielem gospodarstwa rolnego zlokalizowanego w Kochanowicach przy ul. Wiejskiej 10 (woj. śląskie).

Zwierzęta traktowane w sposób niehumanitarny, któremu zadawany jest ból lub świadomie dopuszczane jest zadawanie bólu lub cierpień, może być czasowo odebrane właścicielowi lub opiekunowi na podstawie decyzji burmistrza i przekazane gospodarstwu rolnemu.

Podstawą prawną do wydania decyzji o umieszczeniu zwierzęcia gospodarskiego we wskazanym przez burmistrza gospodarstwie osoby fizycznej jest art. 7 ust.1 pkt. 2 ustawy o ochronie zwierząt.

- ZAPEWNIENIE CAŁODOBOWEJ OPIEKI WETERYNARYJNEJ W PRZYPADKU ZDARZEŃ DROGOWYCH Z UDZIAŁEM ZWIERZĄT

W przypadku zwierząt rannych w zdarzeniach drogowych, Spółka JUKO Sp. z o.o z Zawiercia, będąca właścicielem schroniska „Rafik” w Bolesławiu zapewnia całodobową opiekę lekarsko - weterynaryjną w oparciu o umowę, jaką ma zawartą z lekarzem weterynarii: Gabinet Weterynaryjny NOWA Marek Wasiak w Bukownie.

Transport zwierząt rannych w zdarzeniach drogowych zapewnia podmiot wyłapujący bezdomne zwierzęta, z którym Gmina ma podpisaną umowę.

- ZAPOBIEGANIE BEZDOMNOŚCI ZWIERZĄT

Jedną z przyczyn bezdomności zwierząt są ich ucieczki. Aby temu zjawisku zapobiec, właśc. psów zobowiązani są wyprowadzać je na smyczy. Każdy pies/kot powinien być oznakowany, w sposób umożliwiający identyfikację jego właściciela.

Celem identyfikacji jest nadanie zwierzęciu tożsamości i przypisanie go do właściciela.

Coraz bardziej popularną i najmniej szkodliwą spośród dotychczasowych metod jest identyfikacja za pomocą mikroczipą. Chip to niewielkie, ledwie widoczne urządzenie, wszczepiane metodą iniekcji podskórnej przez uprawnionego lekarza weterynarii.

Czip umieszczany jest w szyi lub między łopatkami. Urządzenie jest wielkości ziarnka ryżu.

Po wszczępieniu czipa lekarz weterynarii wprowadza do ogólnopolskiej bazy dane psa / kota (rok urodzenia, rasę, maść), a także dane właściciela. Zwierzę otrzymuje numer identyfikacyjny, dzięki któremu można w bardzo szybki sposób ustalić właściciela zwierzęcia poprzez przystawienie czytnika do miejsca, w którym umieszczony został chip u psa (kota).

Gmina prowadzi kampanię informacyjną, zachęcającą mieszkańców do czipowania swoich zwierząt.

- EDUKACJA MIESZKAŃCÓW

Urząd Miasta Czeladź w ramach *Programu* prowadzi działania edukacyjne m.in. w zakresie odpowiedzialnej i właściwej opieki nad zwierzętami, ich humanitarnego traktowania, propagowania sterylizacji i kastracji, czipowania, a także adopcji zwierząt bezdomnych. Działania te mogą być również prowadzone przy współpracy z organizacjami pozarządowymi.

W 2015 roku działania w zasadniczej części skoncentrowane będą na działalności informacyjnej, zwłaszcza w ramach dostępnych mediów dla mieszkańców miasta, tj. publikacje w gazecie samorządowej „Echo Czeladzi” oraz na stronach internetowych miasta pod adresem www.czeladz.pl.

FINANSOWANIE PROGRAMU

Środki finansowe na realizację zadań wynikających z *Programu* zabezpieczone są w projekcie budżetu miasta Czeladź na rok 2015r., w wysokości 220 000, 00 zł.

Będą one wydatkowane w następujący sposób:

- 1) zapewnienie bezdomnym zwierzętom z terenu Czeladzi miejsca w schronisku dla zwierząt; - 130 000,00 zł.
- 2) odławianie bezdomnych zwierząt; - 75 000,00 zł.
- 3) sprawowanie opieki nad wolno żyjącymi kotami; - 10 000,00 zł.
- 4) zapewnienie bezdomnym zwierzętom gospodarskim miejsca w gospodarstwie rolnym; 5 000,00 zł

Program w 100% finansowany jest z budżetu miasta Czeladź.

BURMISTRZ

mgr Zbigniew Szaleniec

Projekt Nr 16

UCHWAŁA NR/...../2015
RADY MIEJSKIEJ W CZELADZI

z dnia r.

RADA MIEJSKA W CZELADZI	
Wpł.	05 02 2015
L.dz.
Podpis

w sprawie zaopiniowania propozycji planu Aglomeracji Sosnowiec obejmującej część Gminy Sosnowiec, część Gminy Katowice, część Gminy Mysłowice i część Gminy Czeladź

Na podstawie art. 18 ust.2 pkt 15 ustawy z dnia 8 marca 1990r. o samorządzie gminnym (tj. Dz.U. z 2013 r. poz. 594 ze zm.), w związku z art. 43 ust. 2a ustawy z dnia 18 lipca 2001r. Prawo Wodne (tj. Dz.U. z 2012r. poz. 145 ze zm.)

Rada Miejska w Czeladzi uchwala, co następuje:

§ 1. Pozytywnie opiniuje się „Propozycję planu Aglomeracji Sosnowiec”, przedłożoną przez Marszałka Województwa Śląskiego za pismem Urzędu Marszałkowskiego Województwa Śląskiego sygn. OS-WS.7320.00109.2014 z dnia 29 grudnia 2014 r., stanowiącą załącznik do ww. uchwały.

§ 2. Wykonanie uchwały powierza się Burmistrzowi Miasta Czeladź.

§ 3. Uchwała wchodzi w życie z dniem podjęcia.

BURMISTRZ

mgr Zbigniew Szaleniec

Kierownik
Wydziału Rozwoju Miasta

mgr Agnieszka Nowak

vide 24.1.2015
Bartłomiej Stachura

RADA P... WNY
Kl. 27/...

Propozycja planu aglomeracji

SOSNOWIEC

(podać nazwę aglomeracji¹)

powiat

SOSNOWIEC

województwo
śląskie

*Wniosek został zweryfikowany
w dniu 30.12.2014r.*

z up. MARSZAŁKA WOJEWÓDZTWA

Wanda Kowalska
Zastępczyni Dyrektora
Wydziału Ochrony Środowiska

¹ zaleca się, aby nazwa aglomeracji była nazwą gminy, na terenie której wyznaczana jest aglomeracja lub nazwą gminy wiodącej w aglomeracji

Część opisowa

1. Podstawowe informacje na temat aglomeracji²

1. Nazwa aglomeracji: **Sosnowiec**
2. Wielkość RLM aglomeracji zgodnie z obowiązującym rozporządzeniem / uchwałą: **300001 – Uchwała Sejmiku Województwa Śląskiego nr IV/35/23/2013 z dnia 22 kwietnia 2013 r. w sprawie wyznaczenia Aglomeracji Sosnowiec.**
3. Wielkość RLM aglomeracji planowanej do wyznaczenia: **299 113**
4. Gmina wiodąca w aglomeracji: **Sosnowiec**
5. Gminy w aglomeracji: **część Gminy Sosnowiec, część Gminy Katowice, część Gminy Mysłowice, część Gminy Czeladź**
6. Wykaz nazw miast i/lub miejscowości w aglomeracji, zgodnie z dołączonym do wniosku załącznikiem graficznym³:
Gmina Sosnowiec
Miejscowości (części miasta)
Bobrek (część), Bór (część), Dańdówka, Dębowa Góra (część), Jęzor, Józefów, Juliusz, Kalety, Kazimierz (część), Klimontów, Kolonia Przyszłość, Konstantynów, Ludmiła (część), Mec, Modrzejów, Niwka, Pogoń, Porąbka, Sielec, Stary Sosnowiec, Środuła, Zagórze, Kazimierz (część), Ostrowy Górnicze (część), Maczki (część), Feliks (część)
Gmina Katowice
Miejscowości (części miasta)
Janów, Nikiszowiec, Giszowiec, Wilhelmina, Stawiska, Kolonia Wysockiego
Gmina Mysłowice
Miejscowości (części miasta)
Brzezinka, Brzęczkowice, Ćmok, Hajdowizna, Janów Miejski, Kosztowy, Krasowy, Ławki, Morgi, Słupna, Szabelnia, Wesola
Gmina Czeladź
Miejscowości (części miasta)
Piaski (wschodnia część)
7. Wykaz nazw miejscowości dołączanych do obszaru aglomeracji:
Gmina Sosnowiec
Kazimierz (część), Ostrowy Górnicze (część), Maczki (część), Feliks (część)
Gmina Katowice
Miejscowości (części miasta)
Stawiska, Wilhelmina
8. Wykaz nazw miejscowości wyłączanych z obszaru aglomeracji
Gmina Mysłowice
Miejscowości (części miasta)
Huta Rozalia
Gmina Katowice
Miejscowości (części miasta)

² Według najbardziej aktualnych danych, z podaniem źródeł informacyjnych (GUS, ewidencja gminy etc.)

³ Propozycję planu aglomeracji należy przygotować w oparciu o wykaz miast i/lub miejscowości w rozumieniu ustawy z dnia 29 sierpnia 2002 r. o urzędowych nazwach miejscowości i obiektów fizjograficznych.

W przypadku miast podaje się nazwę miasta, a nie poszczególnych jego dzielnic. Szczegółowy wykaz miejscowości znajduje się w rozporządzeniu Ministra Administracji i Cyfryzacji z dnia 13 grudnia 2012 r. w sprawie wykazu urzędowego nazw miejscowości i ich części (Dz. U. z 2013 r. poz.200).

- Szopienice (ul. Krakowska)
9. Nazwa miejscowości, w której zlokalizowana jest oczyszczalnia ścieków:
Gmina **Sosnowiec**
Miejscowości (części miasta)
Oczyszczalnia Ścieków Radocha II – Dębowa Góra
Oczyszczalnia Ścieków Zagórze – Zagórze

W przypadku aglomeracji współtworzonej przez kilka gmin wniosek o wyznaczenie obszaru i granic aglomeracji składa gmina wiodąca. W takim przypadku informacje i dane powinny być przedstawione zarówno dla całej aglomeracji, jak i odrębnie dla gmin współtworzących aglomerację. Złożenie wniosku o zmianę aglomeracji wymaga przedstawienia informacji dotyczącej rozporządzenia wojewody lub uchwały sejmiku województwa w sprawie wyznaczenia aglomeracji oraz przedstawienia merytorycznego uzasadnienia takiego działania.

Uzasadnienie zmiany obszaru i granic Aglomeracji Sosnowiec.

W zakresie Gminy Sosnowiec

Obszar Gminy Sosnowiec został zweryfikowany z uwzględnieniem następujących uwarunkowań:

- Zweryfikowanie osób aktualnie korzystających ze zbiorczego systemu kanalizacyjnego
- Wyłączenie z części Gminy Sosnowiec przydomowych oczyszczalni ścieków, które nie spełniają parametrów oczyszczania ścieków jak dla oczyszczalni ścieków o RLM powyżej 100 000.
- Zmniejszenie ładunku BZT5 dla sektora przemysłowego co w konsekwencji powoduje zmianę RLM dla tego sektora (zarówno istniejącego jak i planowanego do podłączenia)

W zakresie Gminy Mysłowice

Obszar gminy Mysłowice został ograniczony z uwagi na teren gdzie brak wymaganego wskaźnika koncentracji dla planowanej do budowy sieci oraz działki, których właściciele nie mają obowiązku podłączenia budynku do sieci kanalizacyjnej z uwagi na przydomowe oczyszczalnie ścieków, spełniające przepisy prawa. Również zweryfikowano liczbę osób aktualnie korzystających ze zbiorczego systemu kanalizacyjnego

W zakresie Gminy Katowice

Zmiana granic i obszaru aglomeracji podyktowana jest koniecznością uwzględnienia aspektów korzyści finansowych i technicznych z budowy kanalizacji, w tym wyłączenia z obszaru aglomeracji terenów, na których po analizie wskaźnik koncentracji nie osiąga poziomu 120 Mk/km koniecznej do wykonania sieci kanalizacyjnej, a więc jej budowa jest nieuzasadniona finansowo i technicznie. Dodatkowo z granic aglomeracji wyłączono tereny niezagospodarowane, na których obecnie nie przewiduje się zabudowy. Na obszarach wyłączonych z aglomeracji gospodarka ściekowa oparta jest na eksploatacji osadników bezodpływowych.

W zakresie Gminy Czeladź

Zmiana RLM w zakresie mieszkańców aktualnie korzystających ze zbiorczego systemu kanalizacyjnego podyktowana czynnikiem demograficznym.

Ścieki sanitarne z obszarów, które zostały wyłączone z obszaru Aglomeracji Sosnowiec są oczyszczane zgodnie z wymaganiami prawnymi w tym zakresie.

2. Adres wnioskodawcy (gminy, gminy wiodącej w aglomeracji)

Miejscowość: Sosnowiec	Ulica, nr: Al. Zwycięstwa 20
Gmina: Sosnowiec	Powiat: Sosnowiec
Województwo: śląskie	
Telefon: 32 296 06 00	Fax: 32 296 06 05
e-mail do kontaktu bieżącego: kier.piu@um.sosnowiec.pl	

3. Dane kontaktowe osoby wskazanej do kontaktowania się w sprawach złożonego wniosku

<ol style="list-style-type: none"> 1. Imię i nazwisko: Tomasz Staroń 2. Telefon: 32 296 08 02 3. Fax: 32 296 04 46 4. E-mail: piu.ts@um.sosnowiec.pl
--

4. Dokumenty stanowiące podstawę do wyznaczenia aglomeracji

Gmina Sosnowiec

Lp.	Wyszczególnienie	Nie ⁴	Tak ⁵
1	2	3	4
1	<ol style="list-style-type: none"> 1. Miejscowe plany zagospodarowania przestrzennego: 2. Uchwała Nr 321/XX/2012 z dnia 29 lutego 2012 roku w sprawie zmiany miejscowego planu zagospodarowania przestrzennego miasta Sosnowca dla terenu obejmującego obszar „Środuła-Północ”, przyjętego uchwałą Nr 233/XIX/03 Rady Miejskiej w Sosnowcu z dnia 18 grudnia 2003r. – obejmującej teren położony pomiędzy ul. Sokolską i Potokiem Zagórskim. 3. Uchwała Nr 28/IV/11 Rady Miejskiej w Sosnowcu z dnia 27 stycznia 2011r. w sprawie: zmiany miejscowego planu zagospodarowania przestrzennego miasta Sosnowca dla terenu położonego w rejonie ulic Gabriela Narutowicza i 3-go Maja, przyjętego Uchwałą Nr 796/XLII/02 Rady Miejskiej w Sosnowcu z dnia 28 lutego 2002 r. 4. Uchwała Nr 169/X/2011 Rady Miejskiej w Sosnowcu z dnia 1 lipca 2011r. w sprawie: zmiany fragmentu miejscowego planu zagospodarowania przestrzennego dla wschodniej i południowo-wschodniej części gminy. 5. Uchwała Nr 736/XLIV/05 w sprawie: miejscowego planu zagospodarowania przestrzennego dla położonego w gminie Sosnowiec obszaru „Środuła-Park”. 6. Uchwała Nr 283/XIV/99 RM w sprawie: zmiany miejscowego planu 		X

⁴ Znakiem „X” zaznaczyć właściwą odpowiedź

	<p>ogólnego zagospodarowania przestrzennego miasta Sosnowca dla terenu położonego w rejonie ulic: Staszica, Szewczyka, Norwida i 3 Maja.</p> <ol style="list-style-type: none"> 7. Uchwała Nr 796/XLII/02 RM w sprawie: zmiany miejscowego planu ogólnego zagospodarowania przestrzennego miasta Sosnowca dla terenu położonego w rejonie ulic: Gabriela Narutowicza i 3-go Maja. 8. Uchwała Nr 338/XXVII/08 RM w sprawie: miejscowego planu zagospodarowania przestrzennego miasta Sosnowca dla obszaru „Sosnowiec-Centrum”. 9. Uchwała Nr 466/XXXV/08 RM w sprawie: miejscowego planu zagospodarowania przestrzennego dla położonego w gminie Sosnowiec obszaru „Towarowa”. 10. Uchwała Nr 535/XXVII/2000 RM w sprawie: zmiany miejscowego planu ogólnego zagospodarowania przestrzennego miasta Sosnowca dla terenu położonego w rejonie ulic: Czarnej, Struga i 1-go Maja. 11. Uchwała Nr 168/VII/99 Rady Miejskiej w sprawie: zmiany miejscowego planu ogólnego zagospodarowania przestrzennego miasta Sosnowca dla terenu położonego w rejonie ul. Kukulek. 12. Uchwała Nr 405/XXVII/04 RM w sprawie miejscowego planu zagospodarowania przestrzennego miasta Sosnowca dla obszaru położonego w rejonie ul. Klonowej, obejmującego teren projektowanej dróg. 13. Uchwała Nr 417/XXXII/08 RM w sprawie: miejscowego planu zagospodarowania przestrzennego dla położonego w gminie Sosnowiec obszaru „Dańdówka”. 14. Uchwała Nr 233/XIX/2003 w sprawie zmiany miejscowego planu ogólnego zagospodarowania przestrzennego miasta Sosnowca dla terenu obejmującego obszar „Śródula-Północ”. 15. Uchwała Nr 649/XLVIII/98 Rady Miejskiej w sprawie: zmiany miejscowego planu ogólnego zagospodarowania przestrzennego dla 36 obszarów 16. Uchwała Nr 819/XLVII/05 w sprawie: miejscowego planu zagospodarowania przestrzennego dla położonego w gminie Sosnowiec obszaru „Małe Zagórze”. 17. Uchwała Nr 416/XXXII/08 RM w sprawie: miejscowego planu zagospodarowania przestrzennego miasta Sosnowca dla obszaru „Zagórze Północ” i „Zagórze-rejon ul. Kosynierów” 18. Uchwała Nr 838/XLVIII/06 w sprawie: miejscowego planu zagospodarowania przestrzennego miasta Sosnowca dla obszaru „Zagórze-Wschód”. 19. Uchwała Nr 711/XLIII/05 w sprawie: miejscowego planu zagospodarowania przestrzennego dla wschodniej i południowo-wschodniej części gminy Sosnowiec. 20. Uchwała Nr 631/XXXVII/2013 Rady Miejskiej w Sosnowcu z dnia 25 kwietnia 2013 r. w sprawie: miejscowego planu zagospodarowania przestrzennego miasta Sosnowca dla obszaru położonego w rejonie ulicy Jedności. 21. Uchwała Nr 667/XXXVII/2013 Rady Miejskiej w Sosnowcu z dnia 23 maja 2013 r. w sprawie: miejscowego planu zagospodarowania przestrzennego miasta Sosnowca dla obszaru „Zagórze Centrum”. 	
--	--	--

	<p>Rozstrzygnięcie Nadzorcze NR IFIII.4131.16.2013 Dz. Urz. Woj. Śląskiego z dnia 2 lipca 2013 r., poz. 4629.</p> <p>22. Uchwała Nr 886/LII/2013 Rady Miejskiej w Sosnowcu z dnia 19 grudnia 2013 r. w sprawie: miejscowego planu zagospodarowania przestrzennego miasta Sosnowca dla obszaru „Sosnowiec – Śródmieście”. Rozstrzygnięcie Nadzorcze NR IFIII.4131.2.2014 Dz. Urz. Woj. Śląskiego z dnia 28 stycznia 2014 r., poz. 493.</p>		
2	<p>Studium uwarunkowań i kierunków zagospodarowania przestrzennego gminy:</p> <ol style="list-style-type: none"> 1. Studium uwarunkowań i kierunków zagospodarowania przestrzennego gminy Sosnowiec zatwierdzone uchwałą nr 279/XIV/99 Rady Miejskiej w Sosnowcu z dnia 28-09-1999r. 2. Zmiana Studium uwarunkowań i kierunków zagospodarowania przestrzennego gminy Sosnowiec zatwierdzona uchwałą nr 177/XIV/03 Rady Miejskiej w Sosnowcu z dnia 25-09-2003r. 		X
3	<p>Decyzje o ustaleniu lokalizacji inwestycji celu publicznego:</p> <ol style="list-style-type: none"> 1. Decyzja nr 60/10/cp o lokalizacji inwestycji celu publicznego z dnia 28-09-2010r. 2. Decyzja nr 51/10/cp o lokalizacji inwestycji celu publicznego z dnia 09-09-2010r. 3. Decyzja nr 50/10/cp o lokalizacji inwestycji celu publicznego z dnia 08-09-2010r. 4. Decyzja nr 54/10/cp o lokalizacji inwestycji celu publicznego z dnia 20-09-2010r. 5. Decyzja nr 59/10/cp o lokalizacji inwestycji celu publicznego z dnia 28-09-2010r. 6. Decyzja nr 20/12/cp o lokalizacji inwestycji celu publicznego z dnia 29-03-2012r. 7. Decyzja nr 62/10/cp o lokalizacji inwestycji celu publicznego z dnia 29-09-2010r. 8. Decyzja nr 61/10/cp o lokalizacji inwestycji celu publicznego z dnia 28-09-2010r. 9. Decyzja nr 77/09/W-cp o lokalizacji inwestycji celu publicznego z dnia 25-09-2009r. 10. Decyzja nr 64/13/W-cp o lokalizacji inwestycji celu publicznego z dnia 03-09-2013r wraz z Postanowieniem z dnia 12-09-2013r. 11. Decyzja nr 9/13/W-cp o lokalizacji inwestycji celu publicznego z dnia 07-02-2013r 12. Decyzja nr 24/13/W-cp o lokalizacji inwestycji celu publicznego z dnia 02-04-2013r. 13. Decyzja nr 42/13/W-cp o lokalizacji inwestycji celu publicznego z dnia 23-07-2013r. 14. Decyzja nr 61/13/W-cp o lokalizacji inwestycji celu publicznego z dnia 28-08-2013r. 15. Decyzja nr 66/13/W-cp o lokalizacji inwestycji celu publicznego z dnia 04-09-2013r. 		X
4	<p>Wieloletnie plany rozwoju i modernizacji urządzeń wodociagowych i kanalizacyjnych:</p> <ol style="list-style-type: none"> 1. Uchwała Nr 865/LI/2013 Rady Miejskiej w Sosnowcu z dnia 28 listopada 2013 roku w sprawie: uchwalenia Wieloletniego Planu Rozwoju i Modernizacji Urządzeń Wodociagowych i Kanalizacyjnych 		X

	Rejonowego Przedsiębiorstwa Wodociągów i Kanalizacji w Sosnowcu Spółka Akcyjna na lata 2014-2015.		
5	<p>Inne (wymienić):</p> <ol style="list-style-type: none"> 1. Dyrektywa Rady z dnia 21 maja 1991r. dotycząca oczyszczania ścieków komunalnych, 2. Krajowy Program Oczyszczania Ścieków Komunalnych, 3. Koncepcja kanalizacji sanitarnej i deszczowej w Sosnowcu 4. Program Ochrony Środowiska dla Miasta Sosnowca na lata 2009 - 2015 5. Strategia Rozwoju Miasta Sosnowca do 2020r. 6. Program Rozwoju Miasta Sosnowca na lata 2007 – 2013. 7. Wieloletnia Prognoza Finansowa miasta Sosnowca na lata 2012-2026. 		x

Gmina Katowice

Lp.	Wyszczególnienie	Nie ⁵	Tak ⁵
1	2	3	4
1	<p>Miejscowe plany zagospodarowania przestrzennego: Wykaz uchwał w sprawie miejscowych planów zagospodarowania przestrzennego i ich zmian, uchwalonych przez Radę Miasta Katowice:</p> <ol style="list-style-type: none"> 1. w sprawie zmiany miejscowego planu ogólnego zagospodarowania przestrzennego miasta Katowice, w obszarze dzielnicy Janów - rejon ulicy Leśnego Potoku (cz. pln); uchwała Nr LI/553/98 RM Katowic z dnia 27.04.1998 r. 2. w sprawie zmiany miejscowego planu ogólnego zagospodarowania przestrzennego miasta Katowice, w obszarze dzielnicy Giszowiec, w rejonie ulicy Pszczyńskiej; uchwała Nr LIII/597/98 RM Katowic z dnia 19.06.1998 r. 3. w sprawie zmiany miejscowego planu ogólnego zagospodarowania przestrzennego miasta Katowice, w obszarze dzielnicy Janów - rejon ulicy Zamkowej – działki nr 1369/95 i 1916/95; uchwała Nr V/37/98 RM Katowic z dnia 21.12.1998 r. 4. w sprawie zmiany miejscowego planu ogólnego zagospodarowania przestrzennego miasta Katowice, w dzielnicy Janów - rejon ulicy Leśnego Potoku (część południowa); uchwała Nr V/38/98 RM Katowic z dnia 21.12.1998 r. 5. w sprawie zmiany miejscowego planu ogólnego zagospodarowania przestrzennego miasta Katowice w zakresie dotyczącym przeznaczenia terenu na składowanie, utylizację i gospodarkę odpadami komunalnymi w rejonie ulicy Krakowskiej; uchwała Nr VI/45/98 RM Katowic z dnia 21.12.1998 r. 6. w sprawie zmian miejscowego planu ogólnego zagospodarowania przestrzennego miasta Katowice w rejonie ulicy Krakowskiej; uchwała Nr VI/43/98 RM Katowic z dnia 21.12.1998 r. 7. w sprawie miejscowego planu zagospodarowania przestrzennego w obszarze dzielnicy Szopienice w Katowicach w rejonie ulic: Krakowskiej 		X

⁵ Znakiem „X” zaznaczyć właściwą odpowiedź

	<p>i Szopienickiej; uchwała nr XXVII/450/04 RM Katowice z dnia 28.06.2004 r.</p> <p>8. w sprawie miejscowego planu zagospodarowania przestrzennego w obszarze dzielnicy Nikiszowiec - Janów w Katowicach w rejonie ulic: Surowcowej, Szopienickiej i Bagiennej; uchwała nr XXXIII/671/2004 RM Katowice z dnia 22.11.2004 r.</p> <p>9. w sprawie uchwalenia miejscowego planu zagospodarowania przestrzennego obszaru położonego w rejonie ulicy Górniczego Dorobku w Katowicach; uchwała nr X/194/07 RM Katowice z dnia 28.05.2007 r.</p> <p>10. w sprawie uchwalenia miejscowego planu zagospodarowania przestrzennego obszaru położonego w rejonie ulic Górniczego Dorobku i autostrady A4 w Katowicach; uchwała nr XII/219/07 RM Katowice z dnia 25 czerwca 2007 r.</p> <p>11. w sprawie uchwalenia miejscowego planu zagospodarowania przestrzennego terenu przy ulicy Surowcowej w dzielnicy Nikiszowiec w Katowicach; uchwała nr XXIX/624/08 RM Katowice z dnia 28.08.2008 r.</p> <p>12. w sprawie uchwalenia miejscowego planu zagospodarowania przestrzennego w obszarze fragmentu terenu górniczego Katowickiego Holdingu Węglowego S.A. KWK „Staszic” obejmującego obszar położony w rejonie ulicy Odrodzenia w Katowicach; uchwała nr XXXI/674/08 Rady Miasta Katowice z dnia 27.10.2008 r.</p> <p>13. w sprawie uchwalenia miejscowego planu zagospodarowania przestrzennego obszaru położonego w rejonie ulic: Bohaterów Monte Cassino, Leopolda i Wiertniczej w Katowicach; uchwała nr XXXI/681/08 Rady Miasta Katowice z dnia 27.10.2008 r.</p> <p>14. w sprawie uchwalenia miejscowego planu zagospodarowania przestrzennego obejmującego obszar położony w rejonie ulicy Rzepakowej w Katowicach. uchwała nr XLVII/964/09 z dnia 28 września 2009 r.</p> <p>15. w sprawie uchwalenia miejscowego planu zagospodarowania przestrzennego obszaru położonego w rejonie ulicy Wałowej w Katowicach. uchwała nr XLVIII/993/09 z dnia 26 października 2009 r.</p> <p>16. w sprawie uchwalenia miejscowego planu zagospodarowania przestrzennego obejmującego obszar ośrodka rekreacyjnego w rejonie stawu „Janina” i ul. Pszczyńskiej w Katowicach. uchwała Nr XVI/313/11 RM Katowice z dnia 30 listopada 2011 r.</p> <p>17. w sprawie uchwalenia miejscowego planu zagospodarowania przestrzennego obszaru położonego w rejonie ulic Lwowskiej i Kolodziejskiej w Katowicach uchwała Nr XXIX/658/12 RM Katowice z dnia 28 listopada 2012 r.</p> <p>18. w sprawie uchwalenia miejscowego planu zagospodarowania przestrzennego w obszarze fragmentu terenu górniczego Katowickiego Holdingu Węglowego S.A. KWK „Murcki - Staszic”, obejmującego teren zlokalizowany w rejonie ulic Barbórki i Adama w Katowicach. uchwała nr XLIII/1024/13 RM Katowice z dnia 18 grudnia 2013 r.</p> <p>19. w sprawie uchwalenia miejscowego planu zagospodarowania przestrzennego dla terenu zlokalizowanego pomiędzy ul. Krasińskiego i ul. Równoległą w Katowicach: uchwała nr XLV/1061/14 RM Katowice z dnia 5 lutego 2014 r.</p>	
--	--	--

	w sprawie uchwalenia miejscowego planu zagospodarowania przestrzennego dla terenu położonego w rejonie stawu Bolina w Katowicach uchwała nr XLIX/1169/14 RM Katowice z dnia 30 kwietnia 2014 r		
2	Studium uwarunkowań i kierunków zagospodarowania przestrzennego gminy: 1. studium uwarunkowań i kierunków zagospodarowania przestrzennego gminy zatwierdzone uchwałą Rady Miasta Katowice Nr XXI/483/12 z dnia 25 kwietnia 2012 r. w sprawie uchwalenia „Studium uwarunkowań i kierunków zagospodarowania przestrzennego miasta Katowice” - II edycja;		X
3	Decyzje o ustaleniu lokalizacji inwestycji celu publicznego:	x	
4	Wieloletnie plany rozwoju i modernizacji urządzeń wodociągowych i kanalizacyjnych: 1. wieloletni plan rozwoju i modernizacji urządzeń wodociągowych i kanalizacyjnych zatwierdzony uchwałą Rady Miasta Katowice Nr XLIV/1040/13 z dnia 30.12.2013 r		x
5	Inne (wymienić):	x	

Gmina Mysłowice

Lp. 1	Wyszczególnienie 2	Nie ⁶ 3	Tak ⁵ 4
1	Miejscowe plany zagospodarowania przestrzennego: 1. Uchwała Nr XXIX/645/08 Rady Miasta Mysłowice z dnia 25 września 2008r. w sprawie miejscowego planu zagospodarowania przestrzennego "Nowoświęcimska" w Mysłowicach. 2. Uchwała Nr XII/146/99 Rady Miasta w Mysłowicach z dnia 30 czerwca 1999r. 3. Uchwała RM Mysłowice Nr XVII/198/2003 z dnia 14 listopada 2003r. w sprawie uchwalenia zmiany miejscowego planu ogólnego zagospodarowania Mysłowic. 4. Uchwała Nr.XVII/196/2003 Rady Miasta Mysłowice z dnia 14 listopada 2003r.w sprawie uchwalenia zmiany miejscowego planu ogólnego zagospodarowania przestrzennego miasta Mysłowice w obszarze dzielnicy „Bończyk” w rejonie ulic: Katowicka, Obrzeźna Północna, potok Bolina. 5. Uchwała Nr LIV/558/05 Rady Miasta Mysłowice z dnia 24 listopada 2005r. w sprawie uchwalenia projektu miejscowego planu ogólnego zagospodarowania przestrzennego „Morgi Wschodnie” w Mysłowicach. 6. Uchwała Nr LIV/557/05 Rady Miasta Mysłowice z dnia 24 listopada 2005r. w sprawie uchwalenia projektu miejscowego planu zagospodarowania przestrzennego „Morgi Zachód” w Mysłowicach. 7. Uchwała Nr LIV/560/05 Rady Miasta Mysłowice z dnia 24 listopada 2004r.w sprawie uchwalenia projektu miejscowego planu zagospodarowania przestrzennego „Stara Wesola” w Mysłowicach. 8. Uchwała Nr LIV/559/05 Rady Miasta Mysłowice z dnia 24 listopada		X

⁶ Znakiem „X” zaznaczyć właściwą odpowiedź

	<p>2004r. w sprawie uchwalenia Miejscowego planu zagospodarowania przestrzennego „Kosztowy” w Mysłowicach.</p> <p>9. Uchwała Nr LXVI/659/06 Rady Miasta Mysłowice z dnia 30 marca 2006 roku w sprawie uchwalenia projektu miejscowego planu zagospodarowania przestrzennego dzielnicy „Brzezinka Południowa” w Mysłowicach.</p> <p>10. Uchwała Nr LXXIX/754/06 Rady Miasta Mysłowice z dnia 31 sierpnia 2006r. w sprawie uchwalenia projektu miejscowego planu zagospodarowania przestrzennego „Krasowy Południowe” w Mysłowicach.</p> <p>11. Uchwała Nr XXII/486/08 Rady Miasta Mysłowice z dnia 28 lutego 2008r. w sprawie miejscowego planu zagospodarowania przestrzennego „Mikołowska- Moniuszki-Kwiatowa” w Mysłowicach</p>		
2	Studium uwarunkowań i kierunków zagospodarowania przestrzennego gminy:	X	
3	Decyzje o ustaleniu lokalizacji inwestycji celu publicznego:	X	
4	Wieloletnie plany rozwoju i modernizacji urządzeń wodociągowych i kanalizacyjnych:	X	
5	Inne (wymienić):	X	

Gmina Czeladź

Lp.	Wyszczególnienie	Nie ⁷	Tak ⁵
1	2	3	4
1	<p>Miejscowe plany zagospodarowania przestrzennego:</p> <p>1. Uchwała Nr LXI/1023/2009 Rady Miejskiej w Czeladzi z dnia 29 grudnia 2009 r. w sprawie miejscowego planu zagospodarowania przestrzennego miasta Czeladź – „Nowe Piaski”</p> <p>2. Uchwała Nr XL/276/2001 Rady Miejskiej w Czeladzi z dnia 21 czerwca 2001 r. w sprawie miejscowego planu zagospodarowania przestrzennego osiedla mieszkaniowego „Dziekana III B” w Czeladzi</p> <p>3. Uchwała Nr XXIX/358/2007 Rady Miejskiej w Czeladzi z dnia 13 grudnia 2007 r. w sprawie miejscowego planu zagospodarowania przestrzennego miasta Czeladź, ul. Wiosenna</p>		X
2	Studium uwarunkowań i kierunków zagospodarowania przestrzennego gminy:	X	
3	Decyzje o ustaleniu lokalizacji inwestycji celu publicznego:	X	
4	<p>Wieloletnie plany rozwoju i modernizacji urządzeń wodociągowych i kanalizacyjnych:</p> <p>1. Uchwała Nr LXVI/984/2014 Rady Miejskiej w Czeladzi z dnia 7 kwietnia 2014 r. w sprawie uchwalenia wieloletniego planu rozwoju i modernizacji urządzeń wodociągowych i urządzeń kanalizacyjnych, będących w posiadaniu Zakładu Inżynierii Komunalnej Spółka z ograniczoną odpowiedzialnością na lata 2014-2015</p>		X
5	Inne (wymienić):	X	

⁷ Znakiem „X” zaznaczyć właściwą odpowiedź

5. Opis systemu zbierania ścieków komunalnych w obrębie aglomeracji

5.1. Informacje na temat długości i rodzaju istniejącej sieci kanalizacyjnej i liczby osób korzystających z istniejącej sieci kanalizacyjnej oraz długości i rodzaju sieci kanalizacyjnej i liczby osób korzystających z sieci kanalizacyjnej, na której wykonanie zostały pozyskane środki finansowe

Tabela 1. Sieć istniejąca

zestawienie zbiorcze

Lp.	Kanalizacja istniejąca	Długość [km]	Liczba osób korzystających z istniejącej kanalizacji			Uwagi
			Mieszkańcy	Osoby czasowo przebywające na terenie aglomeracji [1]	Sumaryczna liczba osób [kol 4 + kol 5]	
1	2	3	4	5	6	7
1	Sanitarna grawitacyjna	310,43	274 459	3 869	278 328	
2	Sanitarna tłoczna	29,07				
3	Ogólnospławna grawitacyjna	357,41				
4	Ogólnospławna tłoczna	1,60				
Razem		698,5	274 459	3 869	278 328	

Gmina Sosnowiec

Lp.	Kanalizacja istniejąca	Długość [km]	Liczba osób korzystających z istniejącej kanalizacji			Uwagi
			Mieszkańcy	Osoby czasowo przebywające na terenie aglomeracji [1]	Sumaryczna liczba osób [kol 4 + kol 5]	
1	2	3	4	5	6	7
1	Sanitarna grawitacyjna	150,53	178 271	3 105	181 376	
2	Sanitarna tłoczna	5,27				
3	Ogólnospławna grawitacyjna	181,41				
4	Ogólnospławna tłoczna	1,10				
Razem		338,3	178 271	3 105	181 376	

Gmina Katowice

Lp.	Kanalizacja istniejąca *	Długość [km]	Liczba osób korzystających z istniejącej kanalizacji			Uwagi
			Mieszkańcy	Osoby czasowo przebywające na terenie aglomeracji[1]	Sumaryczna liczba osób [kol 4 + kol 5]	
1	2	3	4	5	6	7
1	Sanitarna grawitacyjna	34,60	26 353	50	26 403	
2	Sanitarna tłoczna	0,70				
3	Ogólnospławna grawitacyjna	13,40				
4	Ogólnospławna tłoczna	0,50				
Razem		49,20	26 353	50	26 403	

Gmina Myslowice

Lp.	Kanalizacja istniejąca *	Długość [km]	Liczba osób korzystających z istniejącej kanalizacji			Uwagi
			Mieszkańcy	Osoby czasowo przebywające na terenie aglomeracji[1]	Sumaryczna liczba osób [kol 4 + kol 5]	
1	2	3	4	5	6	7
1	Sanitarna grawitacyjna	112,70	64 995	714	65 709	
2	Sanitarna tłoczna	23,10				
3	Ogólnospławna grawitacyjna	159,70				
4	Ogólnospławna tłoczna	0,00				
Razem		295,50	64 995	714	65 709	

Gmina Czeladź

Lp.	Kanalizacja istniejąca *	Długość [km]	Liczba osób korzystających z istniejącej kanalizacji			Uwagi
			Mieszkańcy	Osoby czasowo przebywające na terenie aglomeracji[1]	Sumaryczna liczba osób [kol 4 + kol 5]	
1	2	3	4	5	6	7

1	Sanitarna grawitacyjna	12,60	4 840	0	4 840
2	Sanitarna tłoczna	0,00			
3	Ogólnospławna grawitacyjna	2,90			
4	Ogólnospławna tłoczna	0,00			
Razem		15,50	4 840	0	4 840

Tabela 2. Sieć, na której wykonanie zostały pozyskane środki finansowe

Gmina Sosnowiec

Lp.	Kanalizacja istniejąca	Długość [km]	Liczba osób, które zostaną podłączone kanalizacji na którą otrzymano dofinansowanie			Uwagi (źródło finansowania)
			Mieszkańcy	Osoby czasowo przebywające na terenie aglomeracji [1]	Sumaryczna liczba osób [kol 4 + kol 5]	
1	2	3	4	5	6	7
1	Sanitarna grawitacyjna	22,00	4 803	0	4 803	Wyszczególniano długość sieci kanalizacyjnej na terenach nieskanalizowanych, nie wyszczególniono długości sieci w PJO A10 (kolektor tranzytowy) Źródło: finansowania: POIiŚ, Gmina Sosnowiec, RPWiK Sosnowiec S.A.
2	Sanitarna tłoczna	0,70				
3	Ogólnospławna grawitacyjna	0				
4	Ogólnospławna tłoczna	0				
Razem		22,70	4 803	0	4 803	

Gmina Katowice

Lp.	Kanalizacja istniejąca	Długość [km]	Liczba osób, które zostaną podłączone kanalizacji na którą otrzymano dofinansowanie			Uwagi (źródło finansowania)
			Mieszkańcy	Osoby czasowo przebywające na terenie aglomeracji [1]	Sumaryczna liczba osób [kol 4 + kol 5]	
1	2	3	4	5	6	7
1	Sanitarna grawitacyjna	3,65	725	0	725	Fundusz Spójności

2	Sanitarna tloczna	0			
3	Ogólnospławna grawitacyjna	0			
4	Ogólnospławna tloczna	0			
Razem		3,65	725	0	725

Zestawienie zbiorcze

Lp.	Kanalizacja istniejąca	Długość [km]	Liczba osób korzystających z istniejącej kanalizacji			Uwagi (źródło finansowania)
			Mieszkańcy	Osoby czasowo przebywające na terenie aglomeracji [1]	Sumaryczna liczba osób [kol 4 + kol 5]	
1	2	3	4	5	6	7
1	Sanitarna grawitacyjna	25,65	5 528	0	5 528	Źródło: finansowania: POliŚ, Gmina Sosnowiec, RPWiK Sosnowiec S.A, Fundusz Spójności
2	Sanitarna tloczna	0,7				
3	Ogólnospławna grawitacyjna	0				
4	Ogólnospławna tloczna	0				
Razem		26,35	5 528	0	5 528	

Należy zwrócić uwagę na 2 szczególne przypadki:

Sytuacja 1

Sieć ogólnospławna została zamieniona w kanalizację deszczową, a ładunek z tej sieci zostanie „przepięty” do nowobudowanej kanalizacji sanitarnej. W takim przypadku osoby korzystające uprzednio z sieci ogólnospławnej należy usunąć z wykazu osób korzystających z sieci na terenie aglomeracji, wykazać je należy natomiast jako osoby planowane do podłączenia do sieci kanalizacji sanitarnej mającej zastąpić odcinek kanalizacji ogólnospławnej.

Sytuacja 2

Na terenie aglomeracji funkcjonuje sieć kanalizacyjna, jednak ścieki zbierane tą siecią nie są oczyszczane (brak odprowadzenia do oczyszczalni ścieków). W takim przypadku należy wykazać długość sieci istniejącej, ale nie wykazywać osób do niej podłączonych jako korzystających z sieci. Dopiero w przypadku dobudowania fragmentów sieci łączących istniejącą sieć kanalizacji sanitarnej z oczyszczalnią ścieków należy te osoby wykazać jako podłączone do zbiorczego systemu kanalizacji.

- 5.2. Informacje na temat długości i rodzaju planowanej do wykonania sieci kanalizacyjnej w celu dostosowania aglomeracji do warunków określonych w Dyrektywie Rady z dnia 21 maja 1991 r. dotyczącej oczyszczania ścieków komunalnych (91/271/EWG) oraz liczby osób korzystających z planowanej sieci kanalizacyjnej.

5.2.1. Sieć kanalizacyjna o wskaźniku długości sieci nie mniejszym niż 120 osób na 1 km sieci⁸.

Gmina Sosnowiec

Wykaz miast i/lub miejscowości wchodzących w skład aglomeracji, w obrębie których planuje się wykonanie sieci kanalizacji sanitarnej:

Niwka (dotyczy przebudowy sieci kanalizacji sanitarnej), Dańdówka, Bobrek, Klimontów, Mec, Centrum, Śródula, Zagórze, Kazimierz (część), Ostrowy Górnice (część), Maczki (część), Feliks (część)

Należy zwrócić uwagę, że sieć kanalizacyjna, na której wykonanie pozyskane zostały już środki finansowe, należy traktować jako sieć wykonaną, co oznacza, że jej długość nie będzie brana pod uwagę przy obliczaniu wskaźnika długości sieci – informacja na temat tej sieci powinna znaleźć się w pkt 5.1.

Lp.	Kanalizacja planowana do wykonania	Długość [km]	Liczba osób, które zostaną podłączone do planowanej do wykonania kanalizacji			Uwagi
			Mieszkańcy	Osoby czasowo przebywające na terenie aglomeracji ⁹	Sumaryczna liczba osób [kol 4 + kol 5]	
1	2	3	4	5	6	7
1	Sanitarna grawitacyjna	16,2	3148	0	3148	Środki RPWIK Sosnowiec S.A.
2	Sanitarna tłoczna	3,6				
3	Ogólnospławna grawitacyjna					
4	Ogólnospławna tłoczna					
Razem		19,8	3148	0	3148	

Dodatkowo na terenie Gminy Sosnowiec, w rejonie Niwki planuje się przebudować ok. 9,64 km sieci kanalizacji sanitarnej. Zakres ten ubiega się o dofinansowanie w ramach 13 konkursu POIiŚ. Dzięki przebudowie sieci kanalizacyjnej zostanie stworzona możliwość podłączenia 181 mieszkańców. Liczba mieszkańców nowopodłączonych dla zakresu dot. przebudowy sieci wynika przede wszystkim z następujących czynników:

- zmiana przebiegu sieci kanalizacji sanitarnej na terenach skanalizowanych
- wykonanie przyłączy kanalizacyjnych do granicy nieruchomości, które aktualnie nie korzystają ze zbiorczego systemu kanalizacyjnego z uwagi na zbyt duże koszty inwestycyjne (brak wykonanego sięgacza do granicy nieruchomości, co powoduje konieczność włączenia się do sieci przebiegających w przyległych do nieruchomościach ulicach).

Przy wyliczeniu wskaźnika koncentracji sieci nie wliczono wartości dot. długości sieci przebudowywanej oraz mieszkańców nowopodłączonych w wyniku jej przebudowy.

⁸ Wskaźnik wyliczany jest sumarycznie dla wszystkich miast i/lub miejscowości (wchodzących w skład aglomeracji), w obrębie których planuje się budowę sieci kanalizacji sanitarnej. Należy pamiętać, aby planowane inwestycje były uzasadnione ekonomicznie. Szczegółowe uwarunkowania dotyczące wyliczania wskaźnika długości sieci znajdują się w Wytycznych do tworzenia i zmiany aglomeracji.

⁹ Pod pojęciem „osoby czasowo przebywające na terenie aglomeracji” przyjmuje się liczbę zarejestrowanych miejsc noclegowych (obiekty usług turystycznych, szpitale, internaty, więzienia).

Długość sieci przebudowywanej nie została wliczona do tabeli w punkcie 5.3 w zakresie Gminy Sosnowiec z uwagi na fakt, iż istniejąca sieć zostanie zlikwidowana a w jej rejonie będzie budowana sieć kanalizacji sanitarnej.

Gmina Mysłówice

Wykaz miast i/lub miejscowości wchodzących w skład aglomeracji, w obrębie których planuje się wykonanie sieci kanalizacji sanitarnej:

Sieć kanalizacyjna w ul. Gagarina – Krasowy
 Sieć kanalizacyjna w ul. Jedności/Morgowska –Morgi
 Sieć kanalizacyjna w ul. Łącza –Janów Miejski
 Sieć kanalizacyjna w ul. Kościelna –Brzezinka
 Sieć kanalizacyjna w ul. Dolna –Kosztowy
 Sieć kanalizacyjna w ul. PCK Boczna –Krasowy
 Sieć kanalizacyjna w ul. Migdałowa –Kosztowy

Należy zwrócić uwagę, że sieć kanalizacyjna, na której wykonanie pozyskane zostały już środki finansowe, należy traktować jako sieć wykonaną, co oznacza, że jej długość nie będzie brana pod uwagę przy obliczaniu wskaźnika długości sieci – informacja na temat tej sieci powinna znaleźć się w pkt 5.1.

Lp.	Kanalizacja planowana do wykonania	Długość [km]	Liczba osób, które zostaną podłączone do planowanej do wykonania kanalizacji			Uwagi
			Mieszkańcy	Osoby czasowo przebywające na terenie aglomeracji ¹⁰	Sumaryczna liczba osób [kol 4 + kol 5]	
1	2	3	4	5	6	7
1	Sanitarna grawitacyjna	1,2	164	0	164	Źródło finansowanie: Wojewódzki Fundusz Ochrony Środowiska i Gospodarki Wodnej w Katowicach, Wniosek będzie składany we wrześniu 2014r. i w marcu 2015r.
2	Sanitarna tłoczna	0				
3	Ogólnospławna grawitacyjna	0				
4	Ogólnospławna tłoczna	0				
Razem		1,2	164	0	164	

Zestawienie Zbiorcze

Lp.	Kanalizacja planowana do wykonania	Długość [km]	Liczba osób, które zostaną podłączone do planowanej do wykonania kanalizacji			Uwagi
			Mieszkańcy	Osoby czasowo przebywające na terenie aglomeracji ¹¹	Sumaryczna liczba osób [kol 4 + kol 5]	

¹⁰ Pod pojęciem „osoby czasowo przebywające na terenie aglomeracji” przyjmuje się liczbę zarejestrowanych miejsc noclegowych (obiekty usług turystycznych, szpitale, internaty, więzienia).

¹¹ Pod pojęciem „osoby czasowo przebywające na terenie aglomeracji” przyjmuje się liczbę zarejestrowanych miejsc noclegowych (obiekty usług turystycznych, szpitale, internaty, więzienia).

1	2	3	4	5	6	7
1	Sanitarna grawitacyjna	17,4	3 312	0	3 312	Źródło finansowanie: Wojewódzki Fundusz Ochrony Środowiska i Gospodarki Wodnej w Katowicach, Wniosek będzie składany we wrześniu 2014r. i w marcu 2015r.
2	Sanitarna tłoczna	3,6				
3	Ogólnospławna grawitacyjna	0				
4	Ogólnospławna tłoczna	0				
Razem		21,00	3 312	0	3 312	

Wskaźnik długości sieci > 120 mieszkańców na 1 km sieci Gmina Sosnowiec

Obliczenie wskaźnika długości sieci dla planowanej do wykonania sieci kanalizacyjnej (dla obszaru o wskaźniku długości sieci nie mniejszym niż 120 osób na 1 km sieci).	
Długość sieci kanalizacyjnej planowanej do wykonania [kol. 3 - razem]	19,5 km*
Sumaryczna liczba mieszkańców oraz osób czasowo przebywające na terenie aglomeracji, którzy będą obsługiwani przez planowaną do wykonania sieć kanalizacyjną [kol. 6 - razem]	3148 Mk
Wskaźnik długości sieci = sumaryczna liczba mieszkańców oraz osób czasowo przebywających na terenie aglomeracji [kol. 6 - razem] / długość sieci kanalizacyjnej planowanej do wykonania [kol. 3 - razem]	161,43

* do wyliczenia wskaźnika koncentracji sieci nie wzięto pod uwagę długości kanałów tłocznych (ok. 310 m) z uwagi iż, planuje się ich wykonania równoległe do kanalizacji grawitacyjnej.

Gmina Mysłowice

Obliczenie wskaźnika długości sieci dla planowanej do wykonania sieci kanalizacyjnej (dla obszaru o wskaźniku długości sieci nie mniejszym niż 120 osób na 1 km sieci).	
Długość sieci kanalizacyjnej planowanej do wykonania [kol. 3 - razem]	1,2 km
Sumaryczna liczba mieszkańców oraz osób czasowo przebywające na terenie aglomeracji, którzy będą obsługiwani przez planowaną do wykonania sieć kanalizacyjną [kol. 6 - razem]	164 Mk
Wskaźnik długości sieci = sumaryczna liczba mieszkańców oraz osób czasowo przebywających na terenie aglomeracji [kol. 6 - razem] / długość sieci kanalizacyjnej planowanej do wykonania [kol. 3 - razem]	136,67

Zestawienie zbiorcze

Obliczenie wskaźnika długości sieci dla planowanej do wykonania sieci kanalizacyjnej (dla obszaru o wskaźniku długości sieci nie mniejszym niż 120 osób na 1 km sieci).	
Długość sieci kanalizacyjnej planowanej do wykonania [kol. 3 - razem]	20,7 km
Sumaryczna liczba mieszkańców oraz osób czasowo przebywające na terenie aglomeracji, którzy będą obsługiwani przez planowaną do wykonania sieć kanalizacyjną [kol. 6 - razem]	3312 Mk
Wskaźnik długości sieci = sumaryczna liczba mieszkańców oraz osób czasowo przebywających na terenie aglomeracji [kol. 6 - razem] / długość sieci kanalizacyjnej planowanej do wykonania [kol. 3 - razem]	160

5.2.2. Sieć kanalizacyjna o wskaźniku długości sieci nie mniejszym niż 90 osób na 1 km sieci.
– nie dotyczy

5.3. Informacje na temat długości i rodzaju sieci kanalizacyjnej oraz liczby osób korzystających z sieci kanalizacyjnej po dostosowaniu aglomeracji do warunków określonych w Dyrektywie Rady z dnia 21 maja 1991 r. dotyczącej oczyszczania ścieków komunalnych (91/271/EWG).

Zestawienie zbiorcze

Lp.	Kanalizacja istniejąca*	Długość [km]	Liczba osób korzystających z istniejącej kanalizacji po dostosowaniu aglomeracji do warunków określonych w Dyrektywie 91/271/EWG			Uwagi
			Mieszkańcy	Osoby czasowo przebywające na terenie aglomeracji[1]	Sumaryczna liczba osób [kol 4 + kol 5]	
1	2	3	4	5	6	7
1	Sanitarna grawitacyjna	353,48	283 299	3 869	287 168	
2	Sanitarna tłoczna	33,37				
3	Ogólnospławna grawitacyjna	357,41				
4	Ogólnospławna tłoczna	1,60				
Razem		745,86	283 299	3 869	287 168	

Gmina Sosnowiec

Lp.	Kanalizacja istniejąca*	Długość [km]	Liczba osób korzystających z istniejącej kanalizacji po dostosowaniu aglomeracji do warunków określonych w Dyrektywie 91/271/EWG			Uwagi
			Mieszkańcy	Osoby czasowo przebywające na terenie aglomeracji[1]	Sumaryczna liczba osób [kol 4 + kol 5]	
1	2	3	4	5	6	7
1	Sanitarna grawitacyjna	188,73	186 222	3 105	189 327	
2	Sanitarna tłoczna	9,57				
3	Ogólnospławna grawitacyjna	181,41				
4	Ogólnospławna tłoczna	1,10				
Razem		380,81	186 222	3 105	189 327	

Gmina Katowice

Lp.	Kanalizacja istniejąca *	Długość		Liczba osób korzystających z istniejącej kanalizacji po dostosowaniu aglomeracji do warunków określonych w Dyrektywie 91/271/EWG		Uwagi
		[km]	Mieszkańcy	Osoby czasowo przebywające na terenie aglomeracji [1]	Sumaryczna liczba osób [kol 4 + kol 5]	
1	2	3	4	5	6	7
1	Sanitarna grawitacyjna	38,25	27 078	50	27 128	
2	Sanitarna tłoczna	0,7				
3	Ogólnospławna grawitacyjna	13,4				
4	Ogólnospławna i tłoczna	0,5				
Razem		52,85	27 078	50	27 128	

Gmina Myslowice

Lp.	Kanalizacja istniejąca *	Długość		Liczba osób korzystających z istniejącej kanalizacji po dostosowaniu aglomeracji do warunków określonych w Dyrektywie 91/271/EWG		Uwagi
		[km]	Mieszkańcy	Osoby czasowo przebywające na terenie aglomeracji [1]	Sumaryczna liczba osób [kol 4 + kol 5]	
1	2	3	4	5	6	7
1	Sanitarna grawitacyjna	113,90	65 159	714	65 873	
2	Sanitarna tłoczna	23,10				
3	Ogólnospławna grawitacyjna	159,70				
4	Ogólnospławna i tłoczna	0,00				
Razem		296,70	65 159	714	65 873	

Gmina Czeladź

Lp.	Kanalizacja istniejąca *	Długość		Liczba osób korzystających z istniejącej kanalizacji po dostosowaniu aglomeracji do warunków określonych w Dyrektywie 91/271/EWG		Uwagi
		[km]	Mieszkańcy	Osoby czasowo przebywające na terenie aglomeracji [1]	Sumaryczna liczba osób [kol 4 + kol 5]	

1	2	3	4	5	6	7
1	Sanitarna grawitacyjna	12,60	4 840	0	4 840	
2	Sanitarna tłoczna	0,00				
3	Ogólnospławna grawitacyjna	2,90				
4	Ogólnospławna tłoczna	0,00				
Razem		15,50	4 840	0	4 840	

6.1. Informacje na temat oczyszczalni ścieków.¹²

Nazwa oczyszczalni ścieków: **Oczyszczalnia Ścieków Radocha II**

Lokalizacja oczyszczalni ścieków (adres):
41-200 Sosnowiec, ul. Ostrogórska 43

Dane kontaktowe (telefon, e-mail, fax):
**Rejonowe przedsiębiorstwo Wodociągów i Kanalizacji w Sosnowcu S.A.,
 Ul. Ostrogórska 43, 41-200 Sosnowiec
 tel. 32 292 55 90-92, 32 364 43 00
 fax: 32 292 46 38
 e-mail: sekretariat@rpwik.sosnowiec.pl
 http://www.rpwik.sosnowiec.pl**

Pozwolenie wodnoprawne na odprowadzanie ścieków z oczyszczalni do środowiska (data, znak, oznaczenie organu, termin ważności decyzji):
Decyzja nr 2592/OS/2008 (znak: OS.WS.76370/101.3/08 OS.WS.KW-00426/08) z dnia 26-09-2008r. wydana przez Marszałka Województwa Śląskiego w Katowicach – uzupełnienie decyzji nr 2415/OS/2008

**Decyzja nr 2415/OS/2008 (znak: OS.WS.76370/101.2/08 OS.WS.KW-00385/08) z dnia 02-09-2008r. wydana przez Marszałka Województwa Śląskiego w Katowicach
 Termin ważności pozwolenia wodnoprawnego: 31-12-2017r.**

Przepustowość oczyszczalni:
 średnia [m³/d]: **65 000**
 maksymalna godzinowa [m³/h]: **6229**
 maksymalna roczna [m³/rok]: brak informacji w decyzji

Projektowa wydajność oczyszczalni ścieków [RLM]: **411 500**

Ilość ścieków dostarczanych do oczyszczalni ścieków, zgodnie z danymi przedłożonymi w ostatnim sprawozdaniu z realizacji KPOŚK:
 Ścieki dopływające siecią kanalizacyjną [m³/d]: **43 762,48**
 Ścieki dowożone [m³/d]: **176,35**

¹² W przypadku funkcjonowania więcej niż jedna oczyszczalnia ścieków, dla każdej oczyszczalni należy wypełnić oddzielne tabele. Analogiczne tabele trzeba również wypełnić w przypadku planowanej oczyszczalni ścieków.

Średnie obciążenie oczyszczalni [m³/d]: 43 939
 Ilość ścieków oczyszczonych w roku poprzednim [m³/rok]: 16 038 000

Przewidywane średnie obciążenie oczyszczalni po zrealizowaniu planowanego zakresu sieci kanalizacji sanitarnej [m³/d]: **brak możliwości precyzyjnego określenia, z uwagi na system ogólnospławny występujący na obszarze aglomeracji Sosnowiec. Ilość ścieków napływających na oczyszczalnię uzależniona jest od różnej ilości wód opadowych w kolejnych latach.**

Przewidywana ilość ścieków oczyszczanych w roku po zrealizowaniu planowanego zakresu sieci kanalizacji sanitarnej [m³/rok]: **brak możliwości precyzyjnego określenia, z uwagi na system ogólnospławny występujący na obszarze aglomeracji Sosnowiec. Ilość ścieków napływających na oczyszczalnię uzależniona jest od różnej ilości wód opadowych w kolejnych latach.**

Wartości wskaźników zanieczyszczeń ścieków surowych		
Wskaźnik	Wartość (średnioroczna z pomiarów)	Uwagi
1	2	3
BZT ₅ [mgO ₂ /l]	469	dot. 2013r.
ChZT _{Cr} [mgO ₂ /l]	986	dot. 2013r.
Zawiesina ogólna [mg/l]	459	dot. 2013r.
Fosfor ogólny [mgP/l]	15,2	dot. 2013r.
Azot ogólny [mgN/l]	79,8	dot. 2013r.

Wartości wskaźników lub % redukcji zanieczyszczeń ścieków oczyszczonych ¹³		
Wskaźnik	% redukcji zgodnie z pozwoleniem wodnoprawnym	Wartość (średnioroczna z pomiarów)
1	2	3
BZT ₅ [mgO ₂ /l]	90 %	98,9 %
ChZT _{Cr} [mgO ₂ /l]	75 %	96,9 %
Zawiesina ogólna [mg/l]	90 %	97,4 %
Fosfor ogólny [mgP/l]	90 %	97,0 %
Azot ogólny [mgN/l]	85 %	91,1 %

Odbiornik ścieków oczyszczonych zgodnie z pozwoleniem wodnoprawnym: rzeka	
Nazwa ciek: Przemsza	Kilometraż miejsca odprowadzania ścieków oczyszczonych: km 27 + 100
Współrzędne geograficzne wylotu: długość: 19,1388370, szerokość: 50,2548984	

¹³ Należy zwrócić uwagę, że % redukcji zanieczyszczeń dotyczy ładunku wprowadzanego na oczyszczalnię i ładunku odprowadzanego z oczyszczalni, nie zaś zawartości % zanieczyszczeń w jednostce objętościowej ścieków

Typ oczyszczalni ścieków ¹⁴	
B - oczyszczalnia biologiczna spełniająca standardy odprowadzanych ścieków	
Non B - oczyszczalnia biologiczna niespełniająca standardów odprowadzanych ścieków	
PUB1 - oczyszczalnia biologiczna z podwyższonym usuwaniem związków azotu (N), fosforu (P) spełniająca standardy odprowadzanych ścieków dla aglomeracji $\geq 100\ 000$ RLM	X
non PUB1 - oczyszczalnia jw. niespełniająca standardów odprowadzanych ścieków w zakresie usuwania N i/lub P	
PUB2 - oczyszczalnia biologiczna z podwyższonym usuwaniem związków azotu (N), fosforu (P) spełniająca standardy odprowadzanych ścieków dla aglomeracji $< 100\ 000$ RLM	
non PUB2 - oczyszczalnia jw. niespełniająca standardów odprowadzanych ścieków w zakresie usuwania N i/lub P	

Podstawowe informacje na temat zamierzeń inwestycyjnych z zakresu budowy, rozbudowy lub modernizacji oczyszczalni:

Etap III – realizacja 2013 – 2015 – inwestycja pn. „Przebudowa oczyszczalni ścieków Radocha II w Sosnowcu – etap III”

Zakres przebudowy, obejmuje n/w zadania:

- 1) Zadanie I - Stacja odwadniania osadu – zabudowa m.in. nowych pras filtracyjno – taśmowych wraz z urządzeniami towarzyszącymi celem polepszenia efektu odwadniania osadów, a tym samym zmniejszenia ilości wytwarzanych odpadów,
- 2) Zadanie II - WKF 12.1, WKF 12.2 i WKF 12.4 wraz z Maszynownią nr 1 i nr 2 – zabudowa m.in. nowych mieszadeł celem poprawy efektywności procesu fermentacji metanowej oraz zwiększenia produkcji biogazu,
- 3) Zadanie III - Pompownia wody technologicznej – rozbudowa pompowni celem zwiększenia wykorzystania ścieków oczyszczonych do celów technologicznych,
- 4) Zadanie IV - Pompownia osadów – wymiana wyeksploatowanych urządzeń na nowe wraz z zabudową maceratorów celem zwiększenia ochrony pomp przed uszkodzeniami mechanicznymi,
- 5) Zadanie V - Obiekty gospodarki biogazem wraz z instalacją biogazu – dostosowanie obiektów i instalacji biogazu do zwiększonej produkcji biogazu,
- 6) Zadanie VI - Kotłownia wraz z agregatorownią, montaż kogeneratorów i kotła – zabudowa m.in. agregatów kogeneracyjnych zasilanych biogazem celem wytwarzania energii cieplnej i elektrycznej,
- 7) Zadanie VII - budynek krat - zabudowa m.in. krat o prześwicie 3 mm celem zwiększenia ilości odseparowywanych zanieczyszczeń ze ścieków, hermetyzacja budynku krat i kanału między budynkiem krat a pompownią główną polegająca na: zabudowie biofiltra oraz szczelnym przykryciu kanałów w budynku krat i kanału łączącego budynek krat z pompownią główną. Celem modernizacji jest ograniczenie negatywnego oddziaływania w/w obiektów na środowisko, zwłaszcza pod kątem emisji odorów,
- 8) Zadanie VIII – piaskownik – modernizacja piaskownika polegająca na usprawnieniu działania zgarniaczy, wymianie zastawek, odnowieniu konstrukcji pomostów, zabudowie płuczki piasku i renowacji poletek. Celem modernizacji jest usprawnienie pracy w/w obiektów oraz oczyszczenie częściowo odwodnionego piasku poprzez zmniejszenie zawartości części organicznych w wypłukiwanym piasku,

¹⁴ Znakiem „X” zaznaczyć właściwą odpowiedź

- 9) Zadanie IX - Stacja dmuchaw nr 1 – zabudowa 2 szt. nowych dmuchaw promieniowych z łożyskowaniem elektromagnetycznym i lewitującym wałem, charakteryzującej się m.in. większą elastycznością pracy, większym zakresem regulacji oraz do 25% większą sprawnością niż dotychczas zabudowane dmuchawy, celem zmniejszenia zapotrzebowania na energię elektryczną,
- 10) Zadanie X - Pompownia główna i Pompownia II^o - wymiana wyeksploatowanych pomp na nowe charakteryzujące się lepszym wykonaniem materiałowym,
- 11) Zadanie XI - koryta ścieków mechanicznie podczyszczonych – podział koryta celem zabezpieczenia oczyszczalni na wypadek dopływu do oczyszczalni nawalnych wód deszczowych,
- 12) Zadanie XII - Osadniki wtórne 8.1, 8.2, 8.3, 8.4. – wymiana wyposażenia technologicznego celem usprawnienia pracy obiektu,
- 13) Zadanie XIII - Reaktory biologiczne 7.1, 7.2, 7.3, 7.4 – wymiana wyeksploatowanych urządzeń na nowe,
- 14) Zadanie XIV - Termomodernizacja budynku administracyjno socjalnego – wymiana okien na nowe, ocieplenie ścian zewnętrznych budynku i wymiana instalacji wentylacji. Celem modernizacji jest polepszenie właściwości termoizolacyjnych przegród zewnętrznych,
- 15) Zadanie XV - Remont rurociągu napowietrznego oczyszczalni ścieków Radocha II – zabezpieczenie antykorozyjne, wymiana izolacji rurociągów oraz naprawa elementów podpór żelbetowych Celem zapewnienia niezawodności działania i bezpieczeństwa eksploatacji w/w rurociągów.

ETAP IV – 2014-2016 – inwestycja pn. Opracowanie dokumentacji projektowej wraz z uzyskaniem prawomocnej decyzji administracyjnej o pozwoleniu na budowę oraz pełnienie nadzoru autorskiego dla zadania pn.: Przebudowa oczyszczalni ścieków Radocha II w Sosnowcu – etap IV. W ramach przedmiotowej inwestycji Wykonawca opracuje dokumentację projektową n/w zakresu.

1	Budynek krat
1.1	Zabudowa nowej kraty schodkowej z prasopłuczką na stanowisku nr 3 wraz z obarierowaniem i hermetycznym przykryciem
1.2	Zabudowa zastawek (2 szt.)
2	Stacja zlewca
2.1	Zabudowa nowej dwustanowiskowej stacji zlewczej
3	Pompownia Główna I st.
3.1	Wymiana 1 szt. pompy 60F na nową (Pompownia I)
3.2	Wymiana 3 szt. zasuw DN1200
3.3	Odnowienie komór zasuw
4	Piaskownik - zabudowa instalacji do separacji piasku
4.1	Zabudowa pomp na wózkach zgarniaczy w korytach od 3.1 do 3.4

4.2	Zabudowa pomp na wózkach zgarniaczy w korytach od 3.5 do 3.8
4.3	Zakup, dostawa i montaż 2 szt. separatorów zintegrowanych z płuczką piasku
4.4	Instalacja technologiczna rurociągi, zasuw,
4.5	Budowa nowego budynku technologicznego dla separatorów
5	Osadniki wstępne 6.1 i 6.3
5.1	Przebudowa komory rozdziału przed osadnikami wstępnymi 6.1 i 6.3 z przewodami technologicznymi między osadnikami wstępnymi i komorami beztlennymi, wymiana pomostu nad komorą rozdziału
5.2	Modernizacja zgarniacza 6.3 i układu czyszczącego bieżnię
5.3	Wymiana 4 szt. zasuw DN1200 przy osadnikach wstępnych,
6	Pompownia ścieków i osadu wtórnego II st
6.1	Wymiana 1 szt. pompy 40F na nową typu 60F wraz z klapą zwrotną (Pompownia II - część ściekowa)
6.2	Wymiana zastawek 5 szt.
7	Pompownia ogólnospławna
7.1	Wymiana pomp - 4szt. wraz z armaturą oraz wymiana wentylatorów dachowych.
8	Pompownia wody technologicznej (rozbudowa związana z zabudową płuczki piasku - zapotrzebowanie wody technologicznej dla dwóch płuczek około 10 m3/h)
8.1	Dostosowanie pracy pompowni i instalacji wody technologicznej do pracy nowoprojektowanych urządzeń do separacji i płukania piasku poprzez zwiększenie jej wydajności z warunkowym utrzymaniem wymaganych ciśnień i ilości dla pracy urządzeń technologicznych już zabudowanych i nowoprojektowanych
9	Branża elektryczna i AKPIA
9.1	Wykonanie instalacji zasilania/sterowania/podłączenia dla wszystkich napędów elektrycznych oraz urządzeń technologicznych: nowych, wymienianych lub podlegających przebudowie.
9.2	Rozbudowa systemu sterowania i wizualizacji dla wszystkich napędów elektrycznych oraz urządzeń technologicznych: nowych, wymienianych lub podlegających przebudowie.

Nazwa oczyszczalni ścieków: **Zagórze**
Lokalizacja oczyszczalni ścieków (adres):

Sosnowiec 41-200, ul. Czereśniowa 15

Dane kontaktowe (telefon, e-mail, fax):

Rejonowe przedsiębiorstwo Wodociągów i Kanalizacji w Sosnowcu S.A.,

Ul. Ostrogórska 43, 41-200 Sosnowiec

tel. 32 292 55 90-92, 32 364 43 00

fax: 32 292 46 38

e-mail: sekretariat@rpwik.sosnowiec.pl

http://www.rpwik.sosnowiec.pl

Pozwolenie wodnoprawne na odprowadzanie ścieków z oczyszczalni do środowiska (data, znak, oznaczenie organu, termin ważności decyzji):

Decyzja nr WSR.III.6341.9.2011.EŁ z dnia 14-07-2011r. wydana przez Prezydenta Miasta Sosnowca

Termin ważności pozwolenia wodnoprawnego: 14-07-2021r.

Przepustowość oczyszczalni:

średnia [m³/d]: 2000

maksymalna godzinowa [m³/h]: 200

maksymalna roczna [m³/rok]: 876 000

Projektowa wydajność oczyszczalni ścieków [RLM]: 17 000

Ilość ścieków dostarczanych do oczyszczalni ścieków, zgodnie z danymi przedłożonymi w ostatnim sprawozdaniu z realizacji KPOŚK:

Ścieki dopływające siecią kanalizacyjną [m³/d]: 1632,91

Ścieki dowożone [m³/d]: brak stacji zlewczej

Średnie obciążenie oczyszczalni [m³/d]: 1633

Ilość ścieków oczyszczonych w roku poprzednim [m³/rok]: 596 000

Przewidywane średnie obciążenie oczyszczalni po zrealizowaniu planowanego zakresu sieci kanalizacji sanitarnej [m³/d]: n/d – brak działań inwestycyjnych w zlewni OŚ Zagórze

Przewidywana ilość ścieków oczyszczanych w roku po zrealizowaniu planowanego zakresu sieci kanalizacji sanitarnej [m³/rok]: – brak działań inwestycyjnych w zlewni OŚ Zagórze

Wartości wskaźników zanieczyszczeń ścieków surowych		
Wskaźnik	Wartość (średnioroczna z pomiarów)	Uwagi
1	2	3
BZT ₅ [mgO ₂ /l]	415	dot. 2013r.
ChZT _{Cr} [mgO ₂ /l]	839,5	dot. 2013r.
Zawiesina ogólna [mg/l]	392,5	dot. 2013r.
Fosfor ogólny [mgP/l]	14,2	dot. 2013r.
Azot ogólny [mgN/l]	80,4	dot. 2013r.

Wartości wskaźników lub % redukcji zanieczyszczeń ścieków oczyszczonych¹⁵

Wskaźnik	-% redukcji zgodnie z pozwoleniem wodnoprawnym	Wartość (średnioroczna z pomiarów)
1	2	3
BZT ₅ [mgO ₂ /l]	90 %	98,9 %
ChZT _{Cr} [mgO ₂ /l]	75 %	96,8 %
Zawiesina ogólna [mg/l]	90 %	97,8 %
Fosfor ogólny [mgP/l]	85 %	96,8 %
Azot ogólny [mgN/l]	80 %	90,5 %

Odbiornik ścieków oczyszczonych zgodnie z pozwoleniem wodnoprawnym: rów

Nazwa ciek: rów Mortimerowski

Kilometraż miejsca odprowadzania ścieków oczyszczonych: km 8 + 600

Współrzędne geograficzne wylotu: długość: 19,2024881 szerokość: 50,3015607

Typ oczyszczalni ścieków¹⁶

B - oczyszczalnia biologiczna spełniająca standardy odprowadzanych ścieków	
Non B - oczyszczalnia biologiczna niespełniająca standardów odprowadzanych ścieków	
PUB1 - oczyszczalnia biologiczna z podwyższonym usuwaniem związków azotu (N), fosforu (P) spełniająca standardy odprowadzanych ścieków dla aglomeracji ≥ 100 000 RLM	x
non PUB1 - oczyszczalnia jw. niespełniająca standardów odprowadzanych ścieków w zakresie usuwania N i/lub P	
PUB2 - oczyszczalnia biologiczna z podwyższonym usuwaniem związków azotu (N), fosforu (P) spełniająca standardy odprowadzanych ścieków dla aglomeracji < 100 000 RLM	
non PUB2 - oczyszczalnia jw. niespełniająca standardów odprowadzanych ścieków w zakresie usuwania N i/lub P	

Podstawowe informacje na temat zamierzeń inwestycyjnych z zakresu budowy, rozbudowy lub modernizacji oczyszczalni:

W ramach inwestycji pn.: „Przebudowa oczyszczalni ścieków Zagórze w Sosnowcu – etap II”. zrealizowanej w latach 2012 – 2013 zakres prowadzonych prac obejmował głównie dostosowanie oczyszczalni do zwiększonego ładunku zanieczyszczeń poprzez zmianę aktualnego układu technologicznego poprzez:

- wydzielenie w kubaturze istniejących komór denitryfikacji dodatkowych komór defosfatacji wraz z wyposażeniem w nowe urządzenia technologiczne,
- wydzielenie w kubaturze istniejących komór napowietrzania dodatkowej strefy naprzemiennej wyposażonej w mieszadła średnioobrotowe,

¹⁵ Należy zwrócić uwagę, że % redukcji zanieczyszczeń dotyczy ładunku wprowadzanego na oczyszczalnię i ładunku odprowadzanego z oczyszczalni, nie zaś zawartości % zanieczyszczeń w jednostce objętościowej ścieków

¹⁶ Znakiem „X” zaznaczyć właściwą odpowiedź

- zabudowę w reaktorach biologicznych nowego systemu napowietrzania drobnopęcherzykowego oraz nowych pomp recyrkulacji wraz z systemem rurociągów recyrkulacji wewnętrznej,
- zabudowę nowej dmuchawy w stacji dmuchaw,
- zabudowę w osadniku wtórnym nowego zgarniacza osadu wraz z systemem odprowadzania części pływających.

Jednocześnie w komorach denitryfikacji/defosfatacji, reaktorach biologicznych i osadniku wtórnym, równoległe ze zmianami technologicznymi przeprowadzono szereg robót budowlano – konstrukcyjnych m.in.: odnowiono i zabezpieczono powierzchnie betonowe zbiorników, odnowiono bieżnie, wymieniono skorodowane koryta odpływowe na nowe ze stali nierdzewnej, wymieniono konstrukcję pomostów i obarierowanie. Ponadto w trakcie realizacji inwestycji powstały nowe obiekty tj.:

- pompownia części pływających,
- pompownia wody technologicznej,
- stacja odwadniania osadu.

Oczyszczalnię wyposażono również w nowe układy zasilania (szafy sterownicze), sterowania i automatyki (system sterowania typu SCADA, sprzęt AKPiA – sondy redox i sondę gęstości, automatyczne stacje poboru prób na wlocie i wylocie).

6.2. Informacje dotyczące indywidualnych systemów oczyszczania ścieków obsługujących mieszkańców aglomeracji

Podstawowe informacje na temat istniejących na terenie aglomeracji indywidualnych systemów oczyszczania ścieków oraz zamierzeń inwestycyjnych w tym zakresie:

Nie dotyczy

6.3. Informacje dotyczące końcowego punktu zrzutu (w przypadku braku oczyszczalni ścieków na terenie aglomeracji) – nie dotyczy

6.4. Informacje o średniej dobowej ilości i jakości ścieków komunalnych powstających na terenie aglomeracji oraz ich składzie jakościowym.

Ilość ścieków komunalnych powstających na terenie aglomeracji [m³/d]: 47 763,8*

*Na podstawie sprawozdania z realizacji KPOSK za 2013r.

Wskaźnik	Wartość wskaźnika zanieczyszczeń	Uwagi
1	2	3
BZT ₅ [mgO ₂ /l]	Wartości dla ścieków dopływających do OŚ Radocha II (również stacja zlewca) i Zagórze zostały wyszczególnione w pkt. 6.1	
ChZT _{Cr} [mgO ₂ /l]		
Zawiesina ogólna [mg/l]		
Fosfor ogólny [mgP/l]		
Azot ogólny [mgN/l]		

6.5. Informacje o ilości i składzie jakościowym ścieków przemysłowych odprowadzanych przez zakłady do systemu kanalizacji zbiorczej.

Wykaz zakładów przemysłowych oraz określenie charakteru zakładów usługowych podłączonych do systemu kanalizacji zbiorczej:

Na terenie Aglomeracji Sosnowiec zlokalizowanych jest łącznie 1047 zakładów przemysłowych oraz usługowych, gdzie powstają ścieki przemysłowe, a w tym:

- Gmina Sosnowiec – 1005
- Gmina Katowice – 28
- Gmina Mysłowice – 12
- Gmina Czeladź – 2

Poniżej zakłady produkujące największą ilości ścieków:

Etykiety wierszy	Roczna ilość ścieków *
ZAKŁADY MIĘSNE SILESIA S.A.	403 209,75
OKRĘGOWA SPÓŁDZIELNIA MLECZARSKA	76 068,00
VITKOVICE MILMET SPÓŁKA AKCYJNA	73 464,00
MAGNETI MARELLI POLAND SPÓŁKA Z O.O.	68 632,10
ARCELORMITTAL POLAND SPÓŁKA AKCYJNA	61 807,00
KOPALNIA WĘGLA KAMIENNEGO "KAZIMIERZ-JULIUSZ"	51 785,82

* - dot. 2013r. roku

Gmina Sosnowiec, jako gmina wiodąca jest w dyspozycji pełnego wykazu, i może on być udostępniony na wniosek Urzędu Marszałkowskiego.

W zakresie Gminy Sosnowiec

Ilość ścieków przemysłowych [(powstających w zakładach przemysłowych i usługowych), odprowadzanych do kanalizacji [m³/d] **3 422,44**

Wskaźnik	Wartość wskaźnika zanieczyszczeń	Ładunek zanieczyszczeń odprowadzany w ciągu doby [g/d]
1	2	3
BZT ₅ [mgO ₂ /l]	Dla potrzeb wyliczenia RLM dla sektora przemysłowego i usługowego na podstawie dostępnych danych przyjęto ładunek BZT 5 na poziomie 141 mgO ₂ /l	brak danych
ChZT _{Cr} [mgO ₂ /l]		Nie dotyczy
Zawiesina ogólna [mg/l]		Nie dotyczy
Fosfor ogólny [mgP/l]		Nie dotyczy
Azot ogólny [mgN/l]		Nie dotyczy

RLM = 8 042

W zakresie Gminy Katowice

Ilość ścieków przemysłowych [(powstających w zakładach przemysłowych i usługowych), odprowadzanych do kanalizacji [m³/d] **1 150**

Wskaźnik	Wartość wskaźnika zanieczyszczeń	Ładunek zanieczyszczeń odprowadzany w ciągu doby [g/d]
1	2	3

BZT ₅ [mgO ₂ /l]	104,57	120255500
ChZT _{Cr} [mgO ₂ /l]	239,75	Nie dotyczy
Zawiesina ogólna [mg/l]	115,68	Nie dotyczy
Fosfor ogólny [mgP/l]	3,1	Nie dotyczy
Azot ogólny [mgN/l]	33,15	Nie dotyczy

RLM = 2004

W zakresie Gminy Mysłowice

Ilość ścieków przemysłowych [(powstających w zakładach przemysłowych i usługowych), odprowadzanych do kanalizacji [m³/d] 200

Wskaźnik	Wartość wskaźnika zanieczyszczeń	Ładunek zanieczyszczeń odprowadzany w ciągu doby [g/d]
1	2	3
BZT ₅ [mgO ₂ /l]	MPWiK Sp. zo.o. Mysłowice nie prowadzi stałego monitoringu dot. jakości ścieków przemysłowych. Przy wydawaniu warunków dot. rzutu ścieków przemysłowych do miejskiej kanalizacji Operator wymaga osiągnięcia wartości zanieczyszczeń zgodnie z obowiązującymi przepisami. Dla potrzeb wyliczenia RLM dla sektora przemysłowego i usługowego przyjęto ładunek BZT 5 na poziomie 300 mgO ₂ /l	brak danych
ChZT _{Cr} [mgO ₂ /l]		Nie dotyczy
Zawiesina ogólna [mg/l]		Nie dotyczy
Fosfor ogólny [mgP/l]		Nie dotyczy
Azot ogólny [mgN/l]		Nie dotyczy

RLM = 1000

W zakresie Gminy Czeladź

Ilość ścieków przemysłowych [(powstających w zakładach przemysłowych i usługowych), odprowadzanych do kanalizacji [m³/d] 32,5

Wskaźnik	Wartość wskaźnika zanieczyszczeń	Ładunek zanieczyszczeń odprowadzany w ciągu doby [g/d]
1	2	3
BZT ₅ [mgO ₂ /l]	< 350	b/d
ChZT _{Cr} [mgO ₂ /l]	< 600	Nie dotyczy
Zawiesina ogólna [mg/l]	< 330	Nie dotyczy
Fosfor ogólny [mgP/l]	< 8	Nie dotyczy
Azot ogólny [mgN/l]	< 88	Nie dotyczy

RLM = 190

6.6. Informacje o zakładach, których podłączenie do systemu kanalizacji zbiorczej jest planowane.

Wykaz zakładów przemysłowych oraz określenie charakteru zakładów usługowych planowanych do podłączenia do systemu kanalizacji zbiorczej:

Gmina Sosnowiec – (stan na 30-05-2014r.)

1. PRYZMAT – biuro projektowe. Myjnia – 30 m³/d, ul. Naftowa dz. Nr 5003/1, 5003/2, 5003/3,
2. MOSTOSTAL ZABRZE – stacja benzynowa – 90 m³/d, ul. Baczyńskiego,
3. JARONIMO MARTINS – Centrum Logistyczne – 26 m³/d, ul. Inwestycyjna

Gmina Mysłowice – Zakłady przy ul. Mikołowska 31w Mysłowicach

Gmina Czeladź

1. Firma Handlowo-Usługowa „WOLTEX” Jaromira Wszolek - myjnia samochodowa dwustanowiskowa przy ul. Wiosennej 29

Gmina Sosnowiec

Ilość ścieków przemysłowych odprowadzanych przez zakłady planowane do podłączenia do kanalizacji [m³/d]: 146

Wskaźnik	Wartość wskaźnika zanieczyszczeń	Ładunek zanieczyszczeń odprowadzany w ciągu doby przez zakłady planowane do podłączenia [g/d] ¹⁷
1	2	3
BZT ₅ [mgO ₂ /l]	Dla potrzeb wyliczenia RLM dla sektora przemysłowego i usługowego na podstawie dostępnych danych przyjęto ładunek BZT 5 na poziomie 141 mgO ₂ /l	brak danych
ChZT _{Cr} [mgO ₂ /l]		nie dotyczy
Zawiesina ogólna [mg/l]		nie dotyczy
Fosfor ogólny [mgP/l]		nie dotyczy
Azot ogólny [mgN/l]		nie dotyczy
.....		nie dotyczy

RLM = 343

Gmina Mysłowice

Ilość ścieków przemysłowych odprowadzanych przez zakłady planowane do podłączenia do kanalizacji [m³/d]: 16

Wskaźnik	Wartość wskaźnika zanieczyszczeń	Ładunek zanieczyszczeń odprowadzany w ciągu doby przez zakłady planowane do podłączenia [g/d] ¹⁸
1	2	3
BZT ₅ [mgO ₂ /l]	MPWiK Sp. zo.o. Mysłowice nie prowadzi stałego monitoringu dot. jakości ścieków przemysłowych. Przy wydawaniu warunków dot. rzutu ścieków przemysłowych do miejskiej kanalizacji Operator wymaga osiągnięcia wartości zanieczyszczeń zgodnie z obowiązującymi przepisami. Dla potrzeb wyliczenia RLM dla sektora przemysłowego i usługowego przyjęto ładunek BZT 5 na poziomie 300 mgO ₂ /l	brak danych
ChZT _{Cr} [mgO ₂ /l]		nie dotyczy
Zawiesina ogólna [mg/l]		nie dotyczy
Fosfor ogólny [mgP/l]		nie dotyczy
Azot ogólny [mgN/l]		nie dotyczy
.....		nie dotyczy

RLM = 80

Gmina Czeladź

Ilość ścieków przemysłowych odprowadzanych przez zakłady planowane do podłączenia do kanalizacji [m³/d]: 18,09

¹⁷ Podać wyłącznie dla BZT₅.

¹⁸ Podać wyłącznie dla BZT₅.

Wskaźnik	Wartość wskaźnika zanieczyszczeń	Ładunek zanieczyszczeń odprowadzany w ciągu doby przez zakłady planowane do podłączenia [g/d] ¹⁹
1	2	3
BZT ₅ [mgO ₂ /l]	< 350	brak danych
ChZT _{Cr} [mgO ₂ /l]	< 600	nie dotyczy
Zawiesina ogólna [mg/l]	< 330	nie dotyczy
Fosfor ogólny [mgP/l]	< 8	nie dotyczy
Azot ogólny [mgN/l]	< 88	nie dotyczy
.....	< 350	nie dotyczy

RLM = 105

6.7. Uzasadnienie określonej dla aglomeracji równoważnej liczby mieszkańców.

Wyszczególnienie:	RLM
Liczba mieszkańców korzystających z istniejącej sieci kanalizacyjnej (pkt 5.1 Tab. 1 kol. 4)	274 459
Liczba mieszkańców, planowanych do przyłączenia do sieci kanalizacyjnej, na której wykonanie środki finansowe zostały pozyskane (pkt 5.1 Tab. 2 kol. 4)	5 528
Liczba mieszkańców planowanych do podłączenia do projektowanej sieci kanalizacyjnej (pkt 5.2.1 kol. 4 + pkt 5.2.2 kol. 4)	3 312
Liczba mieszkańców nowopodłączonych na terenach gdzie planuje się przebudowę sieci kanalizacji sanitarnej (informacja zawarta w pkt. 5.2.1)	181
Liczba osób czasowo przebywających korzystających z sieci kanalizacyjnej (pkt 5.1 Tab. 1 kol. 5)	3 869
Liczba osób czasowo przebywających, planowanych do przyłączenia do sieci kanalizacyjnej, na której wykonanie środki finansowe zostały pozyskane (pkt 5.1 Tab. 2 kol. 5)	0
Liczba osób czasowo przebywających planowanych do podłączenia do projektowanej sieci kanalizacyjnej (pkt 5.2.1 kol. 5 + pkt 5.2.2 kol. 5)	0
Równoważna Liczba Mieszkańców wynikająca z dobowego ładunku ścieków odprowadzanych przez zakłady przemysłowe i usługowe korzystające z istniejącej sieci kanalizacyjnej [kol. 3 pkt 6.5 / 60 g/d]	11 236
Równoważna Liczba Mieszkańców wynikająca z dobowego ładunku ścieków, który będzie odprowadzanych przez zakłady przemysłowe i usługowe planowane do podłączenia do sieci kanalizacyjnej [kol. 3 pkt 6.6 / 60 g/d]	528
Liczba mieszkańców oraz osób czasowo przebywających na terenie aglomeracji, korzystających z indywidualnych systemów oczyszczania ścieków komunalnych (przydomowe oczyszczalnie ścieków, zbiorniki bezodpływowe), nieplanowanych do podłączenia do sieci, określona na	0

¹⁹ Podać wyłącznie dla BZT₅.

podstawie rejestrów prowadzonych przez gminę - Mieszkańcy aktualnie korzystający ze zbiorników bezodpływowych zostaną podłączeni do planowanej do budowy sieci kanalizacyjnej	
Równoważna Liczba Mieszkańców RLM (suma)	299 113

7. Informacje o strefach ochronnych ujęć wody, występujących na obszarze aglomeracji, obejmujących tereny ochrony bezpośredniej i tereny ochrony pośredniej zawierające oznaczenie aktu prawa miejscowego lub decyzje ustanawiające te strefy oraz zakazy, nakazy i ograniczenia obowiązujące na tych terenach.

Nie dotyczy

8. Informacje o obszarach ochronnych zbiorników wód śródlądowych, występujących na obszarze aglomeracji, zawierające oznaczenie aktu prawa miejscowego ustanawiającego te obszary oraz zakazy, nakazy i ograniczenia obowiązujące na tych obszarach.

Nie dotyczy

9. Informacje o formach ochrony przyrody, występujących na obszarze aglomeracji, zawierające nazwę formy ochrony przyrody oraz wskazanie aktu prawnego uznającego określony obszar za formę ochrony przyrody.

Gmina Sosnowiec

I.p.	Formy przyrody	Lokalizacja	Akt prawa miejscowego
1	Orzech Czarny	ul. Kilińskiego	Uchwałą Rady Miejskiej Nr 634/XXXII/01 z 24 maja 2001r.
2	Tulipanowiec Amerykański	ul. Ogrodowa	Uchwałą Rady Miejskiej Nr 634/XXXII/01 z 24 maja 2001r.
3	Klon Srebrzysty	ul. Ogrodowa	Uchwałą Rady Miejskiej Nr 634/XXXII/01 z 24 maja 2001r.
4	Surnia Pośrednia	ul. Ogrodowa	Uchwałą Rady Miejskiej Nr 634/XXXII/01 z 24 maja 2001r.
5	Topola Późna	ul. Franciszkańska	Uchwałą Rady Miejskiej Nr 634/XXXII/01 z 24 maja 2001r.
6	Topola Późna	ul. Franciszkańska	Uchwałą Rady Miejskiej Nr 634/XXXII/01 z 24 maja 2001r.
7	Topola Późna	ul. Franciszkańska	Uchwałą Rady Miejskiej Nr 634/XXXII/01 z 24 maja 2001r.
8	Płatan Klonisty	ul. Grota – Roweckiego	Uchwałą Rady Miejskiej Nr 634/XXXII/01 z 24 maja 2001r.
9	Topola Późna	ul. Piłsudskiego	Uchwałą Rady Miejskiej Nr 634/XXXII/01 z 24 maja 2001r.
10	Jesion Wyniosły	ul. Szpitalna/Dworska	Uchwałą Rady Miejskiej Nr 634/XXXII/01 z 24 maja 2001r.
11	Klon Zwyczajny	ul. Szpitalna/Dworska	Uchwałą Rady Miejskiej Nr 634/XXXII/01 z 24 maja 2001r.
12	Dąb szypułkowy	ul. Szpitalna/Dworska	Uchwałą Rady Miejskiej Nr 634/XXXII/01 z 24 maja 2001r.
13	Klon Jawor	ul. Szpitalna/Dworska	Uchwałą Rady Miejskiej Nr 634/XXXII/01 z 24 maja 2001r.

Gmina Katowice

Lp.	Nazwa pomnika przyrody (jak w akcie prawnym o	Data utworzenia pomnika przyrody	Obowiązująca podstawa prawna wraz z oznaczeniem miejsca ogłoszenia aktu prawnego	Opis pomnika przyrody	Gmina	Opis lokalizacji

	ustanowieniu)					
1	Buk zwyczajny	1995-04-25	Rozporządzenie nr 63/95 Wojewody Katowickiego z dn. 25 kwietnia 1995r w sprawie uznania za pomniki przyrody - Dz. Urz. Woj. Katowickiego nr 7 poz. 60	Buk zwyczajny (Fagus silvatica)	Katowice	ul. Barbórki obok ul. Wojciecha
2	Buk zwyczajny	1995-04-25	Rozporządzenie nr 63/95 Wojewody Katowickiego z dn. 25 kwietnia 1995r w sprawie uznania za pomniki przyrody - Dz. Urz. Woj. Katowickiego nr 7 poz. 60	Buk zwyczajny (Fagus silvatica)	Katowice	ul. Barbórki obok 000522
3	Buk zwyczajny	1995-04-25	Rozporządzenie nr 63/95 Wojewody Katowickiego z dn. 25 kwietnia 1995r w sprawie uznania za pomniki przyrody - Dz. Urz. Woj. Katowickiego nr 7 poz. 60	Buk zwyczajny (Fagus silvatica)	Katowice	ul. Górniczego Stanu 12
4	Buk zwyczajny	1995-04-25	Rozporządzenie nr 63/95 Wojewody Katowickiego z dn. 25 kwietnia 1995r w sprawie uznania za pomniki przyrody - Dz. Urz. Woj. Katowickiego nr 7 poz. 60	Buk zwyczajny (Fagus silvatica)	Katowice	ul. Górniczego Stanu 10, 12
5	Buk zwyczajny	1995-04-25	Rozporządzenie nr 63/95 Wojewody Katowickiego z dn. 25 kwietnia 1995r w sprawie uznania za pomniki przyrody - Dz. Urz. Woj. Katowickiego nr 7 poz. 60	Buk zwyczajny (Fagus silvatica)	Katowice	ul. Górniczego Stanu 12, 6
6	Buk zwyczajny	1995-04-25	Rozporządzenie nr 63/95 Wojewody Katowickiego z dn. 25 kwietnia 1995r w sprawie uznania za pomniki przyrody - Dz. Urz. Woj. Katowickiego nr 7 poz. 60	Buk zwyczajny (Fagus silvatica)	Katowice	ul. Górniczego Stanu 12, 6
7	Buk zwyczajny	1995-04-25	Rozporządzenie nr 63/95 Wojewody Katowickiego z dn. 25 kwietnia 1995r w sprawie uznania za pomniki przyrody - Dz. Urz. Woj. Katowickiego nr 7 poz. 60	Buk zwyczajny (Fagus silvatica)	Katowice	park przy gospodzie
8	Buk zwyczajny	1995-04-25	Rozporządzenie nr 63/95 Wojewody Katowickiego z dn. 25 kwietnia 1995r w sprawie uznania za pomniki przyrody - Dz. Urz. Woj. Katowickiego nr 7 poz. 60	Buk zwyczajny (Fagus silvatica)	Katowice	park przy gospodzie
9	Buk zwyczajny	1995-04-25	Rozporządzenie nr 63/95 Wojewody Katowickiego z dn. 25 kwietnia 1995r w sprawie uznania za pomniki przyrody - Dz. Urz. Woj. Katowickiego nr 7 poz. 60	Buk zwyczajny (Fagus silvatica)	Katowice	park przy gospodzie

10	Buk zwyczajny	1995-04-25	Rozporządzenie nr 63/95 Wojewody Katowickiego z dn. 25 kwietnia 1995r w sprawie uznania za pomniki przyrody - Dz. Urz. Woj. Katowickiego nr 7 poz. 60	Buk zwyczajny (Fagus silvatica)	Katowice	park przy gospodarstwie
11	Buk zwyczajny	1995-04-25	Rozporządzenie nr 63/95 Wojewody Katowickiego z dn. 25 kwietnia 1995r w sprawie uznania za pomniki przyrody - Dz. Urz. Woj. Katowickiego nr 7 poz. 60	Buk zwyczajny (Fagus silvatica)	Katowice	park przy gospodarstwie
12	Buk zwyczajny	1995-04-25	Rozporządzenie nr 63/95 Wojewody Katowickiego z dn. 25 kwietnia 1995r w sprawie uznania za pomniki przyrody - Dz. Urz. Woj. Katowickiego nr 7 poz. 60	Buk zwyczajny (Fagus silvatica)	Katowice	park przy gospodarstwie
13	Buk zwyczajny	1995-04-25	Rozporządzenie nr 63/95 Wojewody Katowickiego z dn. 25 kwietnia 1995r w sprawie uznania za pomniki przyrody - Dz. Urz. Woj. Katowickiego nr 7 poz. 60	Buk zwyczajny (Fagus silvatica)	Katowice	park przy gospodarstwie
14	Buk zwyczajny	1995-04-25	Rozporządzenie nr 63/95 Wojewody Katowickiego z dn. 25 kwietnia 1995r w sprawie uznania za pomniki przyrody - Dz. Urz. Woj. Katowickiego nr 7 poz. 60	Buk zwyczajny (Fagus silvatica)	Katowice	park przy gospodarstwie
15	Buk zwyczajny	1995-04-25	Rozporządzenie nr 63/95 Wojewody Katowickiego z dn. 25 kwietnia 1995r w sprawie uznania za pomniki przyrody - Dz. Urz. Woj. Katowickiego nr 7 poz. 60	Buk zwyczajny (Fagus silvatica)	Katowice	park przy gospodarstwie
16	Buk zwyczajny	1995-04-25	Rozporządzenie nr 63/95 Wojewody Katowickiego z dn. 25 kwietnia 1995r w sprawie uznania za pomniki przyrody - Dz. Urz. Woj. Katowickiego nr 7 poz. 60	Buk zwyczajny (Fagus silvatica)	Katowice	park przy gospodarstwie
17	Buk zwyczajny	1995-04-25	Rozporządzenie nr 63/95 Wojewody Katowickiego z dn. 25 kwietnia 1995r w sprawie uznania za pomniki przyrody - Dz. Urz. Woj. Katowickiego nr 7 poz. 60	Buk zwyczajny (Fagus silvatica)	Katowice	obok przedszkola nr 64
18	Buk zwyczajny	1995-04-25	Rozporządzenie nr 63/95 Wojewody Katowickiego z dn. 25 kwietnia 1995r w sprawie uznania za pomniki przyrody - Dz. Urz. Woj. Katowickiego nr 7 poz. 60	Buk zwyczajny (Fagus silvatica)	Katowice	obok przedszkola nr 64
19	Buk zwyczajny	1995-04-25	Rozporządzenie nr 63/95 Wojewody Katowickiego z dn. 25 kwietnia 1995r w sprawie uznania za pomniki przyrody - Dz. Urz. Woj. Katowickiego nr 7 poz. 60	Buk zwyczajny (Fagus silvatica)	Katowice	obok przedszkola nr 64

20	Buk zwyczajny	1995-04-25	Rozporządzenie nr 63/95 Wojewody Katowickiego z dn. 25 kwietnia 1995r w sprawie uznania za pomniki przyrody - Dz. Urz. Woj. Katowickiego nr 7 poz. 60	Buk zwyczajny (Fagus sylvatica)	Katowice	ul. Pszczyńska obok hali sportowej
----	---------------	------------	---	---------------------------------	----------	------------------------------------

Gmina Mysłówice

Lp.	Obowiązująca podstawa prawna wraz z oznaczeniem miejsca ogłoszenia aktu prawnego	Opis pomnika przyrody	Gmina	Miejscowość
1	Uchwała Nr XXIII/495/08 Rady Miasta Mysłówice z dnia 27 marca 2008 r. w sprawie ustanowienia pomnika przyrody. Dz.Urz. Woj. Śląskiego Nr 99 poz. 2055	Buk pospolity (Fagus sylvatica)	Mysłowice	Mysłowice
2	Uchwała Nr XXIII/495/08 Rady Miasta Mysłówice z dnia 27 marca 2008 r. w sprawie ustanowienia pomnika przyrody. Dz.Urz. Woj. Śląskiego Nr 99 poz. 2055	Lipa drobnolistna (Tilia cordata)	Mysłowice	Mysłowice
3	Uchwała Nr XXIII/495/08 Rady Miasta Mysłówice z dnia 27 marca 2008 r. w sprawie ustanowienia pomnika przyrody. Dz.Urz. Woj. Śląskiego Nr 99 poz. 2055	Buk pospolity (Fagus sylvatica)	Mysłowice	Mysłowice
4	Rozporządzenie nr 41/2005 Wojewody Śląskiego Dz.Urz. Woj. Śląskiego Nr 110 poz. 2867	Klon pospolity (Acer platanoides)	Mysłowice	Mysłowice
5	Rozporządzenie nr 39/2005 Wojewody Śląskiego Dz.Urz. Woj. Śląskiego Nr 110 poz. 2865	Buk pospolity (Fagus sylvatica)	Mysłowice	Mysłowice
6	Rozporządzenie nr 38/2005 Wojewody Śląskiego Dz.Urz. Woj. Śląskiego Nr 110 poz. 2864	Buk pospolity (Fagus sylvatica)	Mysłowice	Mysłowice
7	Uchwała Nr LI/521/05 Rady Miasta Mysłówice z dnia 29 września 2005 r. w sprawie ustanowienia pomników przyrody. Dz.Urz. Woj. Śląskiego Nr 134 poz. 3312	Klon jawor (Acer pseudoplatanus)	Mysłowice	Mysłowice
8	Uchwała Nr LI/521/05 Rady Miasta Mysłówice z dnia 29 września 2005 r. w sprawie ustanowienia pomników przyrody. Dz.Urz. Woj. Śląskiego Nr 134 poz. 3312	Klon pospolity (Acer platanoides)	Mysłowice	Mysłowice
9	Uchwała Nr LI/521/05 Rady Miasta Mysłówice z dnia 29 września 2005 r. w sprawie ustanowienia pomników przyrody. Dz.Urz. Woj. Śląskiego Nr 134 poz. 3312	Dąb czerwony (Quercus rubra)	Mysłowice	Mysłowice



10	Uchwała Nr LI/521/05 Rady Miasta Myslowice z dnia 29 września 2005 r. w sprawie ustanowienia pomników przyrody. Dz.Urz. Woj. Śląskiego Nr 134 poz. 3312	Dąb szypulkowy (Quercus robur)	Myslowice	Myslowice
11	Uchwała Nr XXXIV/627/12 Rady Miasta Myslowice z dnia 29 października 2012 r. w sprawie ustanowienia pomnika przyrody. Dz.Urz. Woj. Śląskiego poz. 4898	Dąb szypulkowy (Quercus robur)	Myslowice	Myslowice

10. Poprawność wykonania części graficznej.

Lp.	Wyszczególnienie	Nie ²⁰	Tak ¹²	Nie dotyczy ¹²
1	2	3	4	5
1	Część graficzna została wykonana na mapie topograficznej w skali 1: 10 000, a w przypadku jej braku - w skali 1:25 000.		X	
2	Oznaczono granice obszaru proponowanej aglomeracji (obszar objęty i przewidziany do objęcia zasięgiem systemu kanalizacji zbiorczej).		X	
3	Oznaczono znajdujące się na terenie aglomeracji oczyszczalnie ścieków komunalnych, do których odprowadzane są (bądź odprowadzane będą) ścieki komunalne.		X	
4	Oznaczono granice administracyjne gminy / gmin zgodne z danymi z państwowego rejestru granic.		X	
5	Oznaczono granice stref ochronnych ujęć wody obejmujących tereny ochrony bezpośredniej i tereny ochrony pośredniej.			X
6	Oznaczono granice obszarów ochronnych zbiorników wód śródlądowych.			X
7	Oznaczono granice terenów objętych formami ochrony przyrody w rozumieniu ustawy z dnia 16 kwietnia 2004 r. o ochronie przyrody lub obszarów mających znaczenie dla Wspólnoty, znajdującego się na liście, o której mowa w art. 27 ust. 1 tej ustawy.		X	
8	Określono skalę planu w formie liczbowej i liniowej.		X	
9	Część graficzna została podpisana przez osobę upoważnioną do reprezentowania gminy (gminy wiodącej).		X	

Zaznaczenie jednej odpowiedzi „NIE” świadczy o niewłaściwym wykonaniu załącznika graficznego do wniosku o wyznaczenie obszaru i granic aglomeracji. Tak wykonany dokument – mapa nie może być podstawą do pozytywnego rozpatrzenia wniosku. Załącznik graficzny wymaga poprawienia. Odpowiedzi „NIE DOTYCZY” mogą wystąpić jedynie w wierszach Nr 5, 6 i 7.

Podpisy osoby upoważnionej do reprezentowania Wnioskodawcy

<p>PREZYDENT</p>  <p>KAZIMIERZ GÓRSKI</p> <p>29.11.2014.</p> <p>(data, imię i nazwisko / pieczęć imienna/ podpis)</p>	 <p>(pieczęć Wnioskodawcy)</p>
---	--

²⁰ Znakiem „X” zaznaczyć właściwą odpowiedź.



15.01.2015

[Signature]

ZAKŁAD INŻYNIERII KOMUNALNEJ
SPÓŁKA Z OGRANICZONĄ ODPOWIEDZIALNOŚCIĄ
41-250 CZELADŹ UL. BĘDZIŃSKA 64

Rachunek bankowy: ING Bank Śląski o/Będzin 02 1050 1227 1000 0023 2264 1180

NIP: 625-23-517-65

REGON: 240736063

KRS 0000291742
Sąd Rejonowy Katowice-
Wschód w Katowicach,
Wydział VIII Gospodarczy

Sekretariat:

Nr telefonu: (032) 269-89-51

FAX: (032) 269-89-50

Dział Techniczny:

nr tel. (032) 269-89-60

Dział Inżynieryjny:

nr tel. (032) 269-89-56

Dział Księgowości:

nr tel. (032) 269-89-65

Dział Administracji:

nr tel. (032) 269-89-55

Dział Eksploatacji Sieci
(Baza):

nr alarmowy 994
nr tel. (032) 265-36-64
nr tel. (032) 295-72-01
207 - FAX

Zarząd spółki stanowi:
Lena Wardenga
Prezes Zarządu

Kapitał zakładowy:
18 300,00 zł

Czeladź, dnia 14.01.2015r.

DT/ 24/ 140/2015

URZĄD MIASTA CZELADŹ
BK-RM.6324.1.2015
15.01.2015
Wpl. 544
Ldz BK-RM
Nośn. załączników
Podpis. *[Signature]*

Urząd Miasta Czeladź
Wydział Rozwoju Miasta
ul. Katowicka 45
41-250 Czeladź

Dotyczy: zaopiniowania propozycji planu Aglomeracji Sosnowiec.

Odpowiadając na pismo BK-GM.6324.1.2015 z dnia 12 stycznia 2015 r., Zakład Inżynierii Komunalnej Sp. z o.o. w Czeladzi pozytywnie opiniuje „Propozycję planu Aglomeracji Sosnowiec” załącznik Nr 1 do Wytycznych do tworzenia i zmiany aglomeracji – wersja 02/07/2014 z grudnia 2014 r.

W załączeniu przesyłamy projekt uchwały Rady Miejskiej.

Rozdzielnik:

1x adresat + zał. 1 egz.

1x DT a/a

PROKURENT
[Signature]
mgr inż. Agnieszka Gawęda

Projekt Nr 17/2015

UCHWAŁA NR2015
RADY MIEJSKIEJ W CZELADZI

z dnia 2015r.

RADA MIEJSKA W CZELADZI	
Wpl.	18 -02- 2015 w EAP
L.dz.
Podpis

ac p. w. ob. w. EAP

w sprawie utworzenia odrębnego obwodu głosowania w Powiatowym Zespole Zakładów Opieki Zdrowotnej w Będzinie – Szpital przy ul. Szpitalnej 40 w Czeladzi i ustalenia numeru tego obwodu, granicy i siedziby obwodowej komisji wyborczej w związku z wyborami Prezydenta Rzeczypospolitej Polskiej, które zarządzono na 10 maja 2015r.

Na podstawie art. 12 § 4 i § 11 ustawy z dnia 5 stycznia 2011 r. – Kodeks wyborczy (Dz. U. Z 2011r. Nr 21, poz. 112, z późn. zm.), na wniosek Burmistrza Miasta Czeladź

Rada Miejska w Czeladzi, uchwała, co następuje:

§ 1. 1. Tworzy się odrębny obwód głosowania w Powiatowym Zespole Zakładów Opieki Zdrowotnej w Będzinie – Szpital przy ul. Szpitalnej 40 w Czeladzi. Ustala się numer obwodu „22”. Granicą obwodu jest Powiatowy Zespół Zakładów Opieki Zdrowotnej w Będzinie – Szpital przy ul. Szpitalnej 40 w Czeladzi.

2. Ustala się siedzibę obwodowej komisji wyborczej w odrębnym obwodzie głosowania nr 22 w budynku Powiatowego Zespołu Zakładów Opieki Zdrowotnej w Będzinie – Szpital przy ul. Szpitalnej 40 w Czeladzi .

§ 2. Wykonanie uchwały powierza się Burmistrzowi Miasta Czeladź.

§ 3. Uchwałę przekazuje się niezwłocznie Wojewodzie Śląskiemu oraz Wojewódzkiemu Komisarzowi Wyborczemu w Katowicach.

§ 4. Uchwała podlega ogłoszeniu w Dzienniku Urzędowym Województwa Śląskiego oraz podaniu do publicznej wiadomości poprzez wywieszenie na tablicach ogłoszeń Urzędu Miasta Czeladź oraz na tablicach ogłoszeń pozostałych jednostek organizacyjnych Gminy Czeladź.

§ 5. Uchwała wchodzi w życie z dniem podjęcia.

BURMISTRZ

mgr Zbigniew Szaleniec

Kierownik
Wydziału Prawno-Organizacyjnego
mgr Arkadiusz Olechwieruk

Maurycy

wzrost 16.02.2015

Burmistrz Miasta Czeladź

RADA MIEJSKA W CZELADZI

18.02.2015

Projekt Nr

17/100

RADA MIEJSKA W CZELADZI	
Wpl.	18 -02- 2015
L.dz.
Podpis

Uzasadnienie

Zgodnie z przepisem art. 12 § 4 Kodeksu wyborczego rada gminy, w drodze uchwały, na wniosek wójta, tworzy odrębny obwód głosowania w zakładzie opieki zdrowotnej jeżeli w dniu wyborów będzie w nim przebywać co najmniej 15 wyborców.

Zważywszy na dotychczasowe doświadczenia w przeprowadzaniu wyborów na terenie Miasta Czeladź, z których wynika, że w Powiatowym Zespole Zakładów Opieki Zdrowotnej w Będzinie przy ul. Szpitalnej 40 w Czeladzi w dniu wyborów każdorazowo przybywa więcej niż 15 wyborców zasadne jest utworzenie odrębnego obwodu głosowania .

Ponad to w Domu Pomocy Społecznej w Czeladzi także przebywać będzie więcej niż 15 wyborców, jednak zgodnie z art. 12 § 4 Dyrektor DPS „Senior” w Czeladzi wystąpił z pismem do Burmistrza Miasta Czeladź, iż w związku, że w DPS „Senior” swą siedzibę ma stały obwód nr 1, do którego dostęp mają osoby przebywające w DPS „Senior” w dniu wyborów, tworzenie odrębnego obwodu jest bez zasadne.

Zgodnie ze statutem Publicznego Zespołu Zakładów Opieki Zdrowotnej przyjętego uchwałą nr XIX/314/2012 Rady Powiatu Będzińskiego z dnia 20 grudnia 2012 r. w sprawie nadania statutu Powiatowemu Zespołowi Zakładów Opieki Zdrowotnej w Zespole tym wyodrębniono jednostkę organizacyjną Szpital przy ul. Szpitalnej 40 w Czeladzi. W tej jednostce organizacyjnej tworzy się zatem odrębny obwód głosowania.

Zgodnie z art. 12 § 12 Kodeksu wyborczego uchwałę rady gminy o utworzeniu obwodów głosowania ogłasza się w wojewódzkim dzienniku urzędowym oraz podaje do publicznej wiadomości w sposób zwyczajowo przyjęty. Po jednym egzemplarzu uchwały przekazuje się niezwłocznie wojewodzie i komisarzowi wyborczemu. Postanowienia uchwały dopełniają tych wymogów ustawowych.

maurke



Projekt Nr 18

UCHWAŁA NR
RADY MIEJSKIEJ W CZELADZI
z dnia

~~w sprawie zmiany uchwały~~ Nr XLV/688/2013 w sprawie zasad zwrotu radnym Rady Miejskiej w Czeladzi kosztów podróży służbowych

Na podstawie art. 25. ust. 4 ustawy z dnia 8 marca 1990 r. o samorządzie gminnym (tj. Dz. U. z 2013 r. poz. 594 z późn. zm.), § 2 ust. 1 i 2 Rozporządzenia Ministra Spraw Wewnętrznych i Administracji z dnia 31 lipca 2000 r. w sprawie sposobu ustalania należności z tytułu zwrotu kosztów podróży służbowych radnych gminy (Dz. U. z 2000 r. Nr 66, poz. 800 z późn. zm.)

Rada Miejska w Czeladzi uchwala, co następuje

§ 1. Zmienia się § 2 ust. 2 Uchwały Nr XLV/688/2013, który otrzymuje brzmienie: „Czynności, o których mowa w ust. 1 w stosunku do Przewodniczącego Rady Miejskiej dokonuje Wiceprzewodniczący Rady Miejskiej w Czeladzi wskazany przez Radę Miejską odrębną uchwałą”.

§ 2. Wykonanie uchwały powierza się Przewodniczącemu Rady Miejskiej.

§ 3. Uchwała wchodzi w życie z dniem podjęcia.

Przewodniczący Rady Miejskiej
w Czeladzi

Jolanta Moćko

Podp.

data 9.2.2015
Bartłomiej Sachura

RADA PRAWNY
K/2796

Wpł. 20-02-2015

L.dz.

Podpis w sprawie upoważnienia Wiceprzewodniczących Rady

UCHWAŁA NR
RADY MIEJSKIEJ W CZELADZI
z dnia

Na podstawie art. 25. ust. 4 ustawy z dnia 8 marca 1990 r. o samorządzie gminnym (tj. Dz. U. z 2013 r. poz. 594 z późn. zm.) oraz § 2 ust. 1 i 2 Rozporządzenia Ministra Spraw Wewnętrznych i Administracji z dnia 31 lipca 2000 r. w sprawie sposobu ustalania należności z tytułu zwrotu kosztów podróży służbowych radnych gminy (Dz. U. z 2000 r. Nr 66, poz. 800 z późn. zm.)

Rada Miejska w Czeladzi uchwała, co następuje

§ 1. Upoważnia się Wiceprzewodniczącą Rady Miejskiej w Czeladzi Panią **Zofię Bazańską**, a w razie jej nieobecności Wiceprzewodniczącego Pana **Dominika Penara** do wystawienia poleceń wyjazdów służbowych dla Przewodniczącego Rady Miejskiej w Czeladzi.

§ 2. Wykonanie uchwały powierza się Przewodniczącemu Rady Miejskiej.

§ 3. Uchwała wchodzi w życie z dniem podjęcia.

Przewodnicząca Rady Miejskiej
w Czeladzi
J. Mocho
Jolanta Mocho

Janina

data 4.2.2015

Janina Szychura

PRÁWNY

nr 279b

22

UCHWAŁA NR2015
RADY MIEJSKIEJ W CZELADZI

z dnia 2015r.

RADA MIEJSKA W CZELADZI	
Wpl.	23 -02- 2015
L.dz.
Podpis

w sprawie zmiany siedziby stałego obwodu głosowania nr 14 w Czeladzi.

Na podstawie art. 13a ustawy z dnia 5 stycznia 2011 r. – Kodeks wyborczy (Dz. U. Z 2011r. Nr 21, poz. 112, z późn. zm.), na wniosek Burmistrza Miasta Czeladź

Rada Miejska w Czeladzi, uchwała, co następuje:

- § 1. Zmienia się siedzibę stałego obwodu głosowania nr 14 w Czeladzi z Muzeum Saturn w Czeladzi przy ul. Dehnelów 10 na Galerię Elektrownia przy ul. Dehnelów 45 w Czeladzi.
- § 2. Wykaz siedzib stałych obwodów głosowania w Czeladzi stanowi załącznik nr 1 do niniejszej uchwały.
- § 3. Wykonanie uchwały powierza się Burmistrzowi Miasta Czeladź.
- § 4. Uchwałę przekazuje się niezwłocznie Wojewodzie Śląskiemu oraz Wojewódzkiemu Komisarzowi Wyborczemu w Katowicach.
- § 5. Uchwała podlega ogłoszeniu w Dzienniku Urzędowym Województwa Śląskiego oraz podaniu do publicznej wiadomości poprzez wywieszenie na tablicach ogłoszeń Urzędu Miasta Czeladź oraz na tablicach ogłoszeń pozostałych jednostek organizacyjnych Gminy Czeladź.
- § 6. Uchwała wchodzi w życie z dniem podjęcia.

BURMISTRZ

mgr Zbigniew Szaleniec

Małgorzata Jmardka

Kierownik
Wydziału Pracy i Organizacyjnego

mgr Arkadiusz Stechwieruk

11. 02. 2015

RADA MIEJSKA
W CZELADZI

22

Załącznik nr 1
Do uchwały
Rady Miejskiej w Czeladzi
Nr
z dnia

Numer obwodu głosowania	Granice obwodu głosowania	Siedziba Obwodowej Komisji Wyborczej
1	Ulice: 1 Maja, Będzińska, Boczna, Boguckiego, Bytomska, Ciasna, Gdańska, Grodziecka 1, 7-29, Kacza, Katowicka 1-52, 57-67 nieparzyste, Kilińskiego, Kombatantów, Kościelna, Łączkowa, Madera, Miodowa, Nadrzeczna, Niwa, Pieńkowskiego, Plac Konstytucji 3 Maja, Podwalna, Przelajska, Rolnicza, Rynek, Rynkowa, Sadowa, Sobieskiego, Staszica 2-6 parzyste, Szpitalna 2-5C, Walna, Wesoła, Wspólna, Zielona, Związku Orła Białego, Żabia	Dom Pomocy Społecznej "Senior" ul. Szpitalna 5a Czeladź
2	Ulice: Chmielna, Czysta, Ogrodowa, Spółdzielcza, Wojkowicka	Przedszkole Nr 11 ul. Kombatantów 2 Czeladź
3	Ulice: Szpitalna od 7 do końca	Miejski Ośrodek Pomocy Społecznej ul. 17 Lipca 27 Czeladź
4	Ulice: 17 Lipca, Szkolna, Waryńskiego	Miejski Zespół Szkół ul. Szkolna 6 Czeladź
5	Ulice: 11 Listopada, Armii Krajowej, Asfaltowa, Grodziecka 4A-6B, od 31 do końca	Przedszkole Nr 7 ul. Waryńskiego 19 Czeladź
6	Ulice: Miasta Auby, Tuwima	Przedszkole Nr 4 ul. Miasta Auby 14 Czeladź
7	Ulice: Bratków, Ciołkowskiego, Cmentarna, Dojazd, Górna, Jaśminowa, Kamionka, Kosmonautów, Mieczyków, Modrzejowska, Mysłowicka, Narutowicza, Poprzeczna, Reymonta 1-32, 35-53 nieparzyste, Słowiańska, Storczyków, Tulipanów, Wąska, Wrzosowa, Żwirki i Wigury, Żytia	Gimnazjum Nr 2 ul. Katowicka 42 Czeladź

8	Ulice: Aleja Róż, Astrów, Borowa 1-57, Buczka, Chopina, Czarnomskiego, Czeczotta, Kamienna, Katowicka 73-153 nieparzyste, Lotnicza, Łączna, Moniuszki, Niecała, Nowa, Nowopogońska 1-99, Okrzei, Polna, Powstania Styczniowego, Reja, Reymonta 34-54 parzyste, od 55 do końca, Skalka, Spokojna, Strzelecka, Szarych Szeregów, Ślepa, Topolowa, Wapienna, Zacisze	Szkoła Podstawowa Nr 1 ul. Reymonta 80 Czeladź
9	Ulice: 35 Lecia PRL, Równoległa, Składkowskiego 1-4C, 6-6C	Przedszkole Nr 9 ul. 35 Lecia PRL 8 Czeladź
10	Ulice: Składkowskiego 5-7B nieparzyste, od 8A do końca	Szkoła Podstawowa Nr 3 ul. Staszica 47 Czeladź
11	Ulice: Cicha, Legionów 1-39, 41-121 nieparzyste, Siemianowicka, Słoneczna, Sportowa, Staszica od 9 do końca	Żłobek Miejski ul. 35 Lecia PRL 6 Czeladź
12	Ulice: 21 Listopada, Dehnelów 2-13, od 23 do końca numery nieparzyste	Muzeum Miejskie "Saturn" ul. Dehnelów 10 Czeladź
13	Ulice: Curie-Skłodowskiej, Powstańców Śląskich od 1 do końca numery nieparzyste	Muzeum Miejskie "Saturn" ul. Dehnelów 10 Czeladź
14	Ulice: Bidermanna, Dehnelów od 16 do końca numery parzyste, Górnicza, Legionów 40-46 parzyste, od 125 do końca, Miła, Powstańców Śląskich od 2 do końca numery parzyste, Scheiblera, Szyb Jana, Węglowa	Galeria Sztuki Współczesnej ELEKTROWNIA Ul. Dehnelów 45 Czeladź
15	Ulice: Borowa od 85 do końca, Broniewskiego, Brynicka, Brzechwy, Harcerska, Katowicka 54-110 parzyste, od 157 do końca, Lwowska, Nowopogońska 100-214, 216-220 parzyste, Piastowska, Poniatowskiego, Pułaskiego, Saturnowska, Sułkowskiego, Szybikowa, Wojciechowskiego, Wybickiego, Żeromskiego	Siedziba Zarządu KS Górnik Piaski (budynek przy stadionie) ul. Mickiewicza Czeladź
16	Ulice: Bema, Krakowska, Krzywa, Płocka, Warszawska, Zwycięstwa	Miejski Ośrodek Pomocy Społecznej ul. Zwycięstwa 6 Czeladź Czeladź

17	Ulice: 3 Kwietnia, Francuska, Graniczna, Kościuszki, Mickiewicza, Sikorskiego, Trznadla	Przedszkole Nr 10 ul. Żeromskiego 19 Czeladź
18	Ulice: 3 Szyb, Batorego, Daleka, Handlowa, Kasztanowa, Letnia, Małobądzka, Norwida, Piaskowa, Prosta, Pusta, Robotnicza, Staropogońska, Wiejska, Wiosenna, Wiśniowa	Gimnazjum Nr 3 ul. Lwowska 2 Czeladź
19	Ulice: 27 Stycznia, Brzozowa, Jasna, Klonowa, Konopnickiej, Kopernika, Krasickiego, Krótka, Lipowa, Nowopogońska 215-221 nieparzyste, od 222 do końca, Osiedle Dziekana 9-10G, Promyka, Skorupki, Słowackiego, Spacerowa, Zamiejska	Szkoła Podstawowa Nr 7 ul. Spacerowa 2 Czeladź
20	Ulice: Osiedla Dziekana 1-11, 4-8F, od 11 do końca, Wyspiańskiego	Przedszkole Nr 5 ul. Krótka 1 Czeladź
21	Ulice: Betonowa, Matejki, Orzeszkowej, Osiedle Dziekana 2-3G, Pola, Prusa, Rzemieśnicza, Sienkiewicza, Stawowa	Szkoła Podstawowa Nr 7 ul. Spacerowa 2 Czeladź

Pracownice

Uzasadnienie

Zgodnie z przepisem art. 13a Kodeksu wyborczego Burmistrz Miasta przedkłada Radzie Miasta wnioski w sprawie zmian siedzib obwodowych komisji wyborczych.

Obecnie w Muzeum Saturn w Czeladzi mieszczą się 3 stałe obwody nr 12, 13 i 14, jest to uciążliwe ze względu na niewielką powierzchnię, a także fakt, że na terenie tej części Miasta nie dysponujemy obwodem dostosowanym do potrzeb osób niepełnosprawnych. Galeria Elektrownia przystosowana jest dla osób niepełnosprawnych, Państwo Radni akceptując projekt uchwały jednocześnie przyczynili by się do zmniejszenia uciążliwości mieszkańców niepełnosprawnych związanej z dojazdem do stałego obwodu głosowania, a najbliższy jest np. w DPS Senior.

Maurice.

Projekt Nr 23

-projekt-

RADA MIEJSKA W CZELADZI	
Wpl.	23 -02- 2015
L.dz.
Podpis	<i>[Signature]</i>

UCHWAŁA NR
RADY MIEJSKIEJ W CZELADZI

z dnia.....

**w sprawie uchylenia uchwały nr LXXIII/1062/2014 Rady Miejskiej w Czeladzi z dnia 23 czerwca 2014r.
w sprawie zmiany Statutu Komunikacyjnego Związku Komunalnego Górnośląskiego Okręgu
Przemysłowego w Katowicach**

Na podstawie art. 67 ust. 1 i 3 Ustawy z dnia 8 marca 1990 r. o samorządzie gminnym (tj. Dz. U. z 2013 r., poz. 594 z późn. zm.), w oparciu o uchwałę Nr CXXX/3/2015 Zgromadzenia Komunikacyjnego Związku Komunalnego GOP w Katowicach z dnia 27.01.2015r. w sprawie zmiany Statutu Komunikacyjnego Związku Komunalnego Górnośląskiego Okręgu Przemysłowego w Katowicach,

Rada Miejska w Czeladzi uchwała

- § 1. Uchyla się Uchwałę nr LXXIII/1062/2014 Rady Miejskiej w Czeladzi z dnia 23 czerwca 2014 r. w sprawie zmiany Statutu Komunikacyjnego Związku Komunalnego Górnośląskiego Okręgu Przemysłowego w Katowicach .
- § 2. Wykonanie uchwały powierza się Burmistrzowi Miasta Czeladź.
- § 3. Uchwała wchodzi w życie z dniem podjęcia.

BURMISTRZ

[Signature]
mgr Zbigniew Szaleniec

Kierownik
Wydziału Rozwoju Miasta

[Signature]
mgr Agnieszka Nowak

13.02.2015

[Signature]
Burmistrz Czeladzi

RADA MIEJSKA W CZELADZI
K12770

Projekt Nr 23

Uzasadnienie

W dniu 23 czerwca 2014r. Rada Miejska w Czeladzi, w oparciu o uchwałę Zgromadzenia KZK GOP Nr CXXVI/22/2014 z dnia 3 czerwca 2014r. w sprawie zmiany Statutu KZK GOP, podjęła uchwałę Nr LXXIII/1062/2014 w sprawie zmiany Statutu Komunikacyjnego Związku Komunalnego Górnośląskiego Okręgu Przemysłowego w Katowicach.

Pismem z dnia 04.02.2015r. (data wpływu 06.02.2015r.) Przewodniczący Zarządu KZK GOP w Katowicach zwrócił się o przedstawienie Radzie Miasta pod obrady uchwały w sprawie zmiany Statutu KZK GOP w Katowicach, jednocześnie informując o podjęciu przez Zgromadzenie KZK GOP w dniu 27 stycznia 2015r. Uchwały nr CXXX/3/2015 w sprawie zmiany Statutu Komunikacyjnego Związku Komunalnego Górnośląskiego Okręgu Przemysłowego w Katowicach.

W związku z powyższym uchylenie Uchwały Rady Miejskiej Nr LXXIII/1062/2014 z dnia 23 czerwca 2014r. jest konieczne i uzasadnione.

RADA MIEJSKA W CZELADZI	
Wpi.	23 -02- 2015
L.dz.
Podpis

BURMISTRZ

mgr Zbigniew Bealeniec

Kierownik
Wydziału Rozwoju Miasta

mgr Agnieszka Nowak

am

RADA MIEJSKA W CZELADZI
Wpi. 23-02-2015
L.dz.
Podpis *[signature]*

24

-projekt-

UCHWAŁA NR.....
RADY MIEJSKIEJ W CZELADZI

z dnia.....

w sprawie zmiany Statutu Komunikacyjnego Związku Komunalnego Górnośląskiego Okręgu Przemysłowego w Katowicach

Na podstawie art. 67 ust. 1 i 3 Ustawy z dnia 8 marca 1990 r. o samorządzie gminnym (tj. Dz. U. z 2013 r., poz. 594 z późn. zm.) oraz § 10 ust. 2 lit. a) Statutu Komunikacyjnego Związku Komunalnego GOP w Katowicach (tj. Dz. Urz. Woj. Śląskiego z 2009 r. nr 187, poz. 3401 z późn. zm.), w oparciu o uchwałę Nr CXXX/3/2015 Zgromadzenia Komunikacyjnego Związku Komunalnego GOP w Katowicach z dnia 27.01.2015r. w sprawie zmiany Statutu Komunikacyjnego Związku Komunalnego Górnośląskiego Okręgu Przemysłowego w Katowicach,

Rada Miejska w Czeladzi uchwała

- § 1. Przyjąć zmianę Statutu Komunikacyjnego Związku Komunalnego Górnośląskiego Okręgu Przemysłowego w Katowicach, w brzmieniu stanowiącym załącznik nr 1 do niniejszej uchwały.
- § 2. Wykonanie uchwały powierza się Burmistrzowi Miasta Czeladź.
- § 3. Uchwała wchodzi w życie z dniem podjęcia.

BURMISTRZ

[signature]
mgr Zbigniew Szuleniec

Kierownik
Wydziału Zarządu Miasta

[signature]
mgr Agnieszka Notoak
16.02.2015

24

Uzasadnienie

W związku z dokonaną zmianą przez ministerstwo rejestracją zmiany Statutu KZK GOP polegającą na przystąpieniu do Związku nowego członka – gminy Rudziniec, która ogłoszona została w Dzienniku Urzędowym Województwa Śląskiego z dnia 28.10.2014r. pod pozycją 5333, zwiększyła się liczba uczestniczących Gmin w Związku do 28.

Natomiast nadesłane przez KZK GOP do Ministerstwa Administracji i Cyfryzacji korespondencja zawierająca uchwałę Zgromadzenia KZK GOP Nr CXXVI/22/2014 z dnia 03.06.2014r. w sprawie zmiany Statutu KZK GOP wraz z kompletem dokumentów zawierała tylko 27 członków. Organ Nadzoru stoi na stanowisku, że dokonywane zmiany po dniu 28.10.2014r. muszą wskazywać Gminę Rudziniec jako pełnoprawnego uczestnika Związku.

Zatem koniecznym stało się podjęcie przez Zgromadzenie KZK GOP nowej uchwały nr CXXX/3/2015 w sprawie zmiany Statutu Komunikacyjnego Związku Komunalnego Górnośląskiego Okręgu Przemysłowego w Katowicach, w której dopisano w §2 załącznika do uchwały Gminę Rudziniec.

Pozostałe zmiany Statutu są wynikiem wcześniej podjętych uchwał.

W związku z tym przedstawia się Radzie Miejskiej w Czeladzi nową uchwałę w sprawie zmiany Statutu Komunikacyjnego Związku Komunalnego GOP w Katowicach.

RADA MIEJSKA W CZELADZI	
Wpi.	23 -02- 2015
L.dz.
Podpis

Kierownik
Wydziału Rozwoju Miasta



Projekt Nr 24

Załącznik do Uchwały Nr

Rady Miejskiej w Czeladzi z dnia

Statut Komunikacyjnego Związku Komunalnego Górnośląskiego Okręgu Przemysłowego w Katowicach

Rozdział 1. Postanowienia ogólne

§ 1.

1. Tworzy się Komunikacyjny Związek Komunalny Górnośląskiego Okręgu Przemysłowego, zwany dalej Związkiem.

2. Siedzibą Związku jest miasto Katowice.

3. Związek działa na podstawie przepisów Ustawy z dnia 8 marca 1990 r. o samorządzie gminnym (tj. Dz. U. z 2013 r., poz. 594 z późn. zm.), zwanej dalej ustawą o samorządzie gminnym, w zakresie dotyczącym związków międzygminnych oraz na podstawie niniejszego Statutu.

4. Czas trwania Związku jest nieoznaczony.

§ 2.

Uczestnikami Związku są gminy:

1. Będzin
2. Bobrowniki
3. Bytom
4. Chelm Śląski
5. Chorzów
6. Czeladź
7. Dąbrowa Górnicza
8. Gieraltowice
9. Gliwice
10. Imielin
11. Katowice
12. Knurów
13. Mysłowice
14. Piekary Śląskie
15. Pilchowice
16. Psary

RADA MIEJSKA W CZELADZI	
Wpl.	23 -02- 2015
L.dz.
Podpis

17. Pyskowice
18. Radzionków
19. Ruda Śląska
20. Rudziniec
21. Siemianowice Śląskie
22. Siewierz
23. Sławków
24. Sosnowiec
25. Sośnicowice
26. Świętochłowice
27. Wojkowice
28. Zabrze

Rozdział 2. Zadania Związku

§ 3.

1. Związek jest organizatorem publicznego transportu zbiorowego na liniach komunikacyjnych lub w sieci komunikacyjnej w gminnych przewozach pasażerskich, na obszarze gmin będących jego uczestnikami, oraz skorelowanych z nim innych usług publicznych.

2. Związek wykonuje zadania publiczne w imieniu własnym i na własną odpowiedzialność.

3. Związek posiada osobowość prawną.

§ 4.

Zadania Związku obejmują planowanie, organizowanie i zarządzanie publicznym transportem zbiorowym w rozumieniu powszechnie obowiązujących przepisów, w tym Ustawy z dnia 16 grudnia 2010 roku o publicznym transporcie zbiorowym. Do zadań tych należy:

- a) prowadzenie prac studialnych nad rozwojem systemów transportowych, w tym opracowywanie i aktualizowanie planów zrównoważonego rozwoju publicznego transportu zbiorowego dla obszaru wszystkich gmin uczestniczących w Związku,
- b) utrzymanie i rozwój infrastruktury Związku,
- c) organizowanie publicznego transportu zbiorowego w sposób prowadzący do zaspokajania potrzeb gmin uczestniczących w Związku w zakresie lokalnego transportu zbiorowego,
- d) realizacja innych praw i obowiązków związanych z publicznym transportem zbiorowym,
- e) podejmowanie działań zmierzających do rozwoju elektronicznych usług publicznych (w tym transportowych),
- f) promocja oraz informacja o usługach publicznego transportu zbiorowego,
- g) inicjowanie i koordynacja przedsięwzięć związanych z zarządzaniem ruchem oraz parkowaniem w miastach,
- h) wydawanie pieniądza elektronicznego oraz świadczenie usług płatniczych w charakterze krajowej instytucji pieniądza elektronicznego.

§ 5.

1. Związek może wykonywać zlecone zadania administracji rządowej na podstawie porozumienia z organami tej administracji.

2. Na wykonanie zadań wskazanych w ust. 1 Związek otrzymuje środki finansowe w koniecznej wysokości, a szczegółowe zasady i terminy przekazywania tych środków zostaną określone w zawartym porozumieniu.

3. W przypadku niedotrzymania terminów określonych w porozumieniu, Związkowi przysługują odsetki w wysokości ustalonej dla zaległości podatkowych.

§ 6.

1. W celu wykonywania zadań Związek może tworzyć jednostki organizacyjne oraz tworzyć i przystępować do spółek prawa handlowego, a także zawierać umowy z innymi podmiotami, w szczególności z organizacjami pożytku publicznego, fundacjami i stowarzyszeniami.

2. Związek może prowadzić działalność gospodarczą wykraczającą poza zadania o charakterze użyteczności publicznej wyłącznie w przypadkach określonych w ustawach.

Rozdział 3. Organy Związku

§ 7.

1. Organem stanowiącym i kontrolnym Związku jest Zgromadzenie Związku, zwane dalej Zgromadzeniem.

2. Organem wykonawczym Związku jest Zarząd Związku, zwany dalej Zarządem.

I. ZGROMADZENIE

§ 8.

1. W skład Zgromadzenia wchodzi wójtowie (burmistrzowie, prezydenci miast) gmin uczestniczących w Związku.

2. Na wniosek wójta (burmistrza, prezydenta miasta) Rada Gminy, będąca uczestnikiem Związku może powierzyć reprezentowanie gminy w Zgromadzeniu zastępcy wójta (burmistrza, prezydenta miasta) albo radnemu.

3. Na każde kolejne rozpoczęte 100 tys. mieszkańców, według stanu ewidencji ludności na koniec roku poprzedzającego rok, w którym odbyły się wybory samorządowe, gminie przysługuje jeden dodatkowy przedstawiciel w Zgromadzeniu.

§ 9.

1. Odwołanie przedstawiciela gminy w Zgromadzeniu następuje w tym samym trybie, co jego wyznaczenie.

2. Wystąpienie uczestnika ze Związku powoduje pozbawienie jego przedstawicieli wszystkich funkcji w organach Związku.

§ 10.

1. Do właściwości Zgromadzenia należą wszystkie sprawy pozostające w zakresie działania Związku, o ile ustawy nie stanowią inaczej.

2. Do wyłącznych kompetencji Zgromadzenia należy:

a) wnioskowanie do Rad Gmin będących uczestnikami Związku o przyjęcie zmiany statutu Związku,

b) wybieranie i odwoływanie członków Zarządu, stanowienie o kierunkach jego działania oraz przyjmowanie rocznych sprawozdań z jego działalności,

- c) uchwalanie wieloletnich programów rozwoju systemów transportowych, w tym planu zrównoważonego rozwoju publicznego transportu zbiorowego,
- d) uchwalanie rocznego planu finansowego Związku, rozpatrywanie sprawozdania z wykonania tego planu oraz podejmowanie uchwał w sprawie udzielenia lub nieudzielenia absolutorium Zarządowi z wykonania obowiązków,
- e) podejmowanie uchwał w sprawach majątkowych Związku przekraczających zakres zwykłego zarządu,
- f) określanie wysokości sumy pieniężnej, do której Zarząd może samodzielnie zaciągać zobowiązania, w tym z tytułu pożyczek i kredytów krótkoterminowych, oraz ustalanie maksymalnej wysokości pożyczek i poręczeń udzielanych przez Zarząd w roku objętym planem finansowym,
- g) zaciąganie długoterminowych pożyczek i kredytów,
- h) decydowanie w sprawach tworzenia, przystępowania, przekształcania oraz likwidacji spółek prawa handlowego oraz jednostek organizacyjnych Związku,
- i) wyrażanie zgody na przyjęcie nowego uczestnika Związku,
- j) stwierdzanie ustania uczestnictwa w Związku,
- k) realizowanie w ramach Związku kompetencji Rady Gminy, będącej uczestnikiem Związku w odniesieniu do zadań zleczanych Związkowi przez administrację rządową,
- l) decydowanie w kwestii warunków zatrudnienia i wynagradzania członków Zarządu.

§ 11.

1. Zgromadzenie wybiera ze swego grona przewodniczącego i dwóch wiceprzewodniczących w głosowaniu tajnym, bezwzględną większością głosów statutowej liczby członków Zgromadzenia.

2. Odwołanie przewodniczącego i wiceprzewodniczących następuje na wniosek co najmniej 1/4 statutowej liczby członków Zgromadzenia, w trybie, o którym mowa w ust. 1.

3. W przypadku rezygnacji przewodniczącego lub wiceprzewodniczącego Zgromadzenie podejmuje uchwałę w sprawie przyjęcia tej rezygnacji nie później niż w ciągu jednego miesiąca od dnia złożenia rezygnacji.

4. Niepodjęcie uchwały, o której mowa w ust. 3, w ciągu jednego miesiąca od dnia złożenia rezygnacji, jest równoznaczne z przyjęciem rezygnacji przez Zgromadzenie z upływem ostatniego dnia miesiąca, w którym powinna być podjęta uchwała.

5. Funkcji określonych w ust. 1 nie można łączyć z zajmowaniem stanowisk w Zarządzie Związku.

§ 12.

1. Zgromadzenie obraduje na posiedzeniach zwoływanych przez przewodniczącego w miarę potrzeb, nie rzadziej jednak niż raz na kwartał.

2. Na wniosek Zarządu lub co najmniej 1/4 statutowej liczby członków Zgromadzenia przewodniczący obowiązany jest zwołać posiedzenie na dzień przypadający w ciągu 7 dni od daty złożenia wniosku. Wniosek powinien zawierać proponowany porządek obrad oraz projekty uchwał. Do zmiany tego porządku obrad wymagana jest uchwała Zgromadzenia podjęta bezwzględną większością głosów statutowej liczby członków Zgromadzenia i zgoda wnioskodawcy.

3. Pierwsze posiedzenie nowo wybranego Zgromadzenia zwołuje przewodniczący Zgromadzenia poprzedniej kadencji w ciągu 30 dni od ogłoszenia zbiorczych wyników wyborów samorządowych.

§ 13.

1. Posiedzenie przygotowuje i zwołuje przewodniczący, ustalając projekt porządku obrad oraz miejsce, dzień i godzinę obrad Zgromadzenia.

2. O posiedzeniu powiadamia się członków Zgromadzenia najpóźniej na 10 dni przed terminem obrad. Do zawiadomienia o zwołaniu posiedzenia dołącza się proponowany porządek obrad wraz z projektami uchwał.

3. O posiedzeniu członków Zgromadzenia powiadamia się pisemnie: listem poleconym, przesyłką kurierską albo za pomocą innych środków porozumiewania się na odległość (faksem, pocztą elektroniczną), względnie przez posłańca za potwierdzeniem odbioru. Zawiadomienie za pomocą poczty elektronicznej uznaje się za skuteczne pod warunkiem potwierdzenia otrzymania takiego zawiadomienia.

4. W razie zwołania posiedzenia z naruszeniem postanowień ust. 2 lub ust. 3 Zgromadzenie może podjąć uchwałę o odroczeniu terminu posiedzenia i wyznaczyć nowy termin. Wniosek o odroczenie posiedzenia powinien być zgłoszony przed uchwaleniem porządku obrad.

5. Listę osób zaproszonych na posiedzenie ustala przewodniczący Zgromadzenia, w porozumieniu z przewodniczącym Zarządu.

6. Członkowie Zgromadzenia potwierdzają swoją obecność na posiedzeniu poprzez złożenie podpisu na liście obecności.

§ 14.

Posiedzenia Zgromadzenia są jawne.

§ 15.

1. Posiedzenie otwiera i prowadzi przewodniczący, a w przypadku jego nieobecności jeden z wiceprzewodniczących.

2. Po otwarciu posiedzenia przewodniczący obrad na podstawie listy obecności oraz dokumentacji dotyczącej zwołania posiedzenia stwierdza ważność obrad. W przypadku nieobecności członków Zgromadzenia uniemożliwiającej podejmowanie uchwał przewodniczący wyznacza nowy termin posiedzenia. W protokole odnotowuje się przyczynę, z powodu której posiedzenie się nie odbyło.

§ 16.

1. Po stwierdzeniu ważności obrad przewodniczący otwiera dyskusję nad porządkiem obrad.

2. Zgromadzenie może wprowadzić zmiany w porządku obrad bezwzględną większością głosów statutowej liczby członków Zgromadzenia.

3. Po przyjęciu porządku obrad przewodniczący przedstawia protokół z poprzedniego posiedzenia celem przyjęcia go przez Zgromadzenie.

§ 17.

1. W trakcie debaty nad projektami uchwał przewodniczący w pierwszej kolejności udziela głosu inicjatorowi uchwały, a następnie udziela głosu według kolejności zgłoszeń.

2. Podczas debaty nad tą samą sprawą jedna osoba może zabrać głos najwyżej dwa razy, a wypowiedź nie może trwać dłużej niż 5 minut.

3. Poza kolejnością przewodniczący udziela głosu jedynie dla zgłoszenia wniosku formalnego lub wystąpienia *ad vocem* błędnie zrozumianego wystąpienia. Wystąpienie *ad vocem* nie może trwać dłużej niż 1 minutę.

4. Przedmiotem wniosku formalnego mogą być w szczególności:

- a) przerwanie lub odroczenie obrad,
- b) zamknięcie listy dyskutantów,
- c) zmiana porządku obrad,

- d) ograniczenie czasu przemówień,
- e) stwierdzenie quorum,
- f) reasumpcja głosowania bez możliwości dyskusji,
- g) zamknięcie listy kandydatów przy wyborach.

5. Po wyczerpaniu debaty nad daną sprawą przewodniczący udziela głosu inicjatorowi uchwały, celem udzielenia odpowiedzi na zapytania. Od tej chwili można zabierać głos tylko w celu zgłoszenia wniosku formalnego.

6. W razie naruszenia postanowień ust. 2 lub ust. 3 przewodniczący może odebrać głos. W przypadkach szczególnie rażących może wezwać osobę nie będącą członkiem Zgromadzenia do opuszczenia sali.

7. Przewodniczący Zgromadzenia może zarządzić przerwę w obradach i jest wówczas zobowiązany wskazać nowy termin kontynuowania posiedzenia, nie dalszy jednak niż 21 dni od dnia, w którym obrady przerwano.

§ 18.

Obsługę Zgromadzenia zapewnia Zarząd poprzez Biuro Związku.

§ 19.

1. Z przebiegu każdego posiedzenia Biuro Związku sporządza w ciągu 14 dni projekt protokołu stanowiący zapis przebiegu obrad, podjętych uchwał i zgłoszonych wniosków oraz przekazuje go członkom Zgromadzenia.

2. Członkowie Zgromadzenia mogą zgłaszać poprawki lub uzupełnienia do projektu protokołu do dnia poprzedzającego zwołanie następnego posiedzenia.

3. Protokół z posiedzenia powinien w szczególności zawierać:

- a) datę, miejsce, numer posiedzenia, numery kolejnych uchwał, nazwisko i imię przewodniczącego obrad oraz protokolanta,
- b) stwierdzenie ważności posiedzenia,
- c) listę obecności,
- d) uchwałę w przedmiocie przyjęcia porządku obrad,
- e) uchwałę w przedmiocie przyjęcia protokołu z poprzedniego posiedzenia,
- f) przebieg obrad,
- g) zgłaszane projekty uchwał oraz wnioski formalne,
- h) przebieg głosowania,
- i) podpis przewodniczącego obrad i protokolanta.

§ 20.

1. Uchwały Zgromadzenia podejmowane są bezwzględną większością głosów statutowej liczby członków Zgromadzenia.

2. Uchwały podejmowane są w głosowaniu jawnym, chyba że ustawa stanowi inaczej.

3. Inicjatywa uchwałodawcza przysługuje Zarządowi Związku, komisjom oraz grupie co najmniej pięciu członków Zgromadzenia.

4. Występujący z inicjatywą uchwałodawczą winni przedstawić przewodniczącemu Zgromadzenia projekt uchwały wraz z uzasadnieniem najpóźniej trzy tygodnie przed terminem posiedzenia Zgromadzenia.

5. Projekt uchwały wymaga opinii radcy prawnego.

6. Projekt przygotowany przez komisję lub grupę członków Zgromadzenia wymaga opinii Zarządu.

7. Projekt uchwały wraz z opiniami przewodniczący Zgromadzenia umieszcza w porządku obrad najbliższego posiedzenia Zgromadzenia.

§ 21.

1. Głosowanie jawne odbywa się przez podniesienie ręki.

2. Na wniosek 5 członków Zgromadzenie w drodze uchwały może zdecydować o przeprowadzeniu głosowania jawnego w formie głosowania imiennego.

§ 22.

Członek Zgromadzenia może wnieść pisemny sprzeciw wobec uchwały Zgromadzenia w trybie przewidzianym ustawą o samorządzie gminnym.

§ 23.

Oryginały uchwał ewidencjonowane są przez Biuro Związku w rejestrze uchwał i przechowywane wraz z protokołami z posiedzeń.

§ 24.

1. Przewodniczący Zarządu przedkłada wojewodzie uchwały Zgromadzenia w ciągu 7 dni od dnia ich podjęcia.

2. Uchwały w sprawie planu finansowego Związku i absolutorium dla Zarządu oraz inne uchwały objęte zakresem nadzoru regionalnej izby obrachunkowej przewodniczący Zarządu przekazuje właściwej izbie obrachunkowej.

§ 25.

1. Zgromadzenie kontroluje działalność Zarządu i podporządkowanych mu jednostek organizacyjnych i w tym celu powołuje, w głosowaniu jawnym, spośród członków Zgromadzenia pięcioosobową Komisję Rewizyjną, w tym przewodniczącego i jego zastępcę.

2. Członkami Komisji Rewizyjnej nie mogą być przewodniczący i wiceprzewodniczący Zgromadzenia ani członkowie Zarządu.

3. Komisja Rewizyjna podlega Zgromadzeniu Związku i ma za zadanie przedłożyć do zatwierdzenia plan pracy oraz sprawozdanie z działalności.

4. Zadaniem Komisji Rewizyjnej jest w szczególności:

a) kontrolowanie działalności Zarządu, Biura i innych jednostek organizacyjnych Związku,

b) opiniowanie wykonania planu finansowego Związku i występowanie z wnioskiem w sprawie udzielenia lub nieudzielenia absolutorium Zarządowi,

c) opiniowanie wniosku o odwołanie przewodniczącego Zarządu,

d) realizacja innych zadań kontrolnych zleconych przez Zgromadzenie. Uprawnienie to nie narusza uprawnień kontrolnych innych komisji powołanych przez Zgromadzenie.

5. Realizując ustalone zadania, Komisja Rewizyjna bada pod względem: legalności, gospodarności, celowości i rzetelności działalność finansową i organizacyjno-administracyjną kontrolowanych jednostek, a w szczególności realizację uchwał Zgromadzenia.

§ 26.

1. W związku z wykonywaną działalnością Komisja Rewizyjna ma prawo, po uprzednim powiadomieniu przewodniczącego Zarządu do:

- a) wstępu do pomieszczeń Związku,
- b) wglądu do ksiąg, rejestrów, planów, sprawozdań oraz innych akt i dokumentów znajdujących się w Związku i związanych z jego działalnością,
- c) zabezpieczenia dokumentów i innych dowodów,
- d) uzyskania wyjaśnień i informacji,
- e) powołania biegłych do udziału w pracach kontrolnych.

2. Pracownicy Biura zobowiązani są udzielić członkom Komisji Rewizyjnej ustnych i pisemnych wyjaśnień w sprawach dotyczących przedmiotu kontroli.

3. Członkowie Komisji Rewizyjnej podlegają przepisom Ustawy z dnia 5 stycznia 2010 r. o ochronie informacji niejawnych (tj. Dz. U. z 2010 r., nr 182, poz. 1228) oraz Ustawy z dnia 29 sierpnia 1997 r. o ochronie danych osobowych (tj. Dz. U. z 2002 r. nr 101, poz. 926 z późn. zm.)

4. Z przedmiotu kontroli wyłączone są dokumenty dotyczące trwającego postępowania o udzielenie zamówienia publicznego, których ujawnienie mogłoby naruszyć ważne interesy handlowe stron oraz zasady uczciwej konkurencji.

§ 27.

1. Komisja Rewizyjna działa na posiedzeniach. Posiedzenia Komisji zwołuje przewodniczący Komisji. Komisja może zlecać swoim członkom przeprowadzenie określonych czynności.

2. Komisja Rewizyjna może zapraszać na swoje posiedzenia członków Zarządu oraz kierowników jednostek organizacyjnych Związku oraz Biura Związku, w celu omówienia ustaleń z przeprowadzonych kontroli i wynikających z nich wniosków.

§ 28.

1. Na podstawie wyników przeprowadzonej kontroli Komisja Rewizyjna sporządza protokół zawierający ustalenia i wnioski.

2. Komisja Rewizyjna przedstawia Zgromadzeniu oraz Zarządowi ustalenia i wnioski z kontroli.

§ 29.

1. Zgromadzenie może powołać inne komisje stałe bądź doraźne, ustalając ich skład osobowy i zakres działania.

2. Komisje podlegają Zgromadzeniu, przedkładając do zatwierdzenia plan pracy oraz sprawozdania z działalności.

3. W skład komisji mogą wchodzić członkowie Zgromadzenia, z wyjątkiem przewodniczącego i wiceprzewodniczących Zgromadzenia oraz członków Zarządu.

II. ZARZĄD

§ 30.

1. Zarząd liczy dziewięciu członków.
2. Członków Zarządu powołuje i odwołuje Zgromadzenie na okres kadencji Rad Gmin, będących uczestnikami Związku.
3. Zgromadzenie wybiera przewodniczącego i - na jego wniosek - dwóch zastępców przewodniczącego Zarządu, a także sześciu członków Zarządu.
4. Dopuszczalny jest wybór członków Zarządu, spoza członków Zgromadzenia w liczbie nieprzekraczającej 1/3 statutowego składu Zarządu.
5. Wybór i odwołanie członków Zarządu następuje w głosowaniu jawnym.
6. Po upływie kadencji Zgromadzenia Zarząd działa do dnia wyboru nowego Zarządu.
7. Członkostwa w Zarządzie nie można łączyć z zatrudnieniem w administracji rządowej.
8. Z przewodniczącym Zarządu, zastępcami przewodniczącego Zarządu oraz pozostałymi członkami Zarządu nawiązywany jest stosunek pracy na podstawie wyboru. Czynności w sprawach z zakresu prawa pracy wykonuje przewodniczący Zgromadzenia.

§ 31.

1. Zarząd działa kolegialnie na posiedzeniach zwoływanych przez przewodniczącego w miarę potrzeb, nie rzadziej jednak niż raz w miesiącu.
2. Uchwały Zarządu podejmowane są bezwzględną większością głosów statutowej liczby jego członków.
3. Pracę Zarządu organizuje przewodniczący, a podczas jego nieobecności - wyznaczony przez niego jeden z zastępców.
4. Posiedzeniem Zarządu kieruje przewodniczący. Udziela on głosu, prowadzi i zamyka dyskusję oraz proponuje podjęcie uchwał i przeprowadza głosowanie.
5. Pod nieobecność przewodniczącego posiedzeniem Zarządu kieruje jeden z zastępców przewodniczącego, a w razie ich nieobecności - członek Zarządu wskazany przez przewodniczącego, a w przypadku braku takiego wskazania - członek Zarządu wybrany przez obecnych na posiedzeniu członków Zarządu.
6. Na początku posiedzenia Zarząd przyjmuje porządek obrad oraz protokół z poprzedniego posiedzenia.
7. Protokół posiedzenia Zarządu powinien zawierać:
 - a) datę, miejsce, numer kolejnego posiedzenia, numery kolejnych uchwał, nazwisko i imię przewodniczącego oraz protokolanta,
 - b) stwierdzenie ważności posiedzenia,
 - c) listę obecności,
 - d) zatwierdzony porządek obrad,
 - e) stwierdzenie przyjęcia protokołu z poprzedniego posiedzenia,
 - f) przebieg obrad,
 - g) zgłaszane projekty uchwał i wnioski formalne,

h) przebieg głosowania,

i) podpis osoby, która przewodniczyła posiedzeniu, i protokolanta.

8. Posiedzenie protokołuje pracownik Biura Związku.

§ 32.

1. Posiedzenie Zarządu w uzasadnionych przypadkach może zostać przeprowadzone drogą elektroniczną.

2. O posiedzeniu Zarządu przeprowadzanym drogą elektroniczną przewodniczący Zarządu powiadamia członków Zarządu drogą elektroniczną, najpóźniej dwa dni przed terminem posiedzenia. Zawiadomienie o posiedzeniu powinno zawierać również uzasadnienie wyboru takiego trybu posiedzenia. Do zawiadomienia dołącza się porządek obrad oraz materiały.

3. Posiedzenie Zarządu przeprowadzone drogą elektroniczną może dotyczyć jedynie podejmowania uchwał przez Zarząd.

4. Posiedzenie Zarządu drogą elektroniczną przeprowadza przewodniczący Zarządu.

5. Na początku posiedzenia prowadzonego drogą elektroniczną przyjmuje się porządek obrad. Nie przyjmuje się protokołu z poprzedniego posiedzenia Zarządu.

6. Uchwały Zarządu podejmowane są bezwzględną większością głosów statutowej liczby jego członków. Głosowanie odbywa się poprzez wysłanie przez członków Zarządu wiadomości e-mail, w której zaznaczony jest punkt porządku obrad, którego głosowanie dotyczy, oraz wskazanie, czy jest się za, przeciw lub wstrzymuje się od głosu. Wysłanie powyższej wiadomości powinno nastąpić w tym dniu co termin posiedzenia wyznaczony przez przewodniczącego Zarządu, i jest równoznaczne z obecnością członka Zarządu na takim posiedzeniu.

7. Protokół posiedzenia Zarządu przeprowadzonego drogą elektroniczną powinien zawierać:

a) stwierdzenie ważności posiedzenia na podstawie wiadomości e-mail otrzymanych od członków Zarządu,

b) wyniki głosowania,

c) treść podjętych uchwał i zgłoszonych drogą elektroniczną wniosków,

d) podpis przewodniczącego Zarządu oraz protokolanta.

8. Posiedzenie protokołuje pracownik Biura Związku, na podstawie wiadomości e-mail od członków Zarządu, przekazanych mu przez przewodniczącego Zarządu.

§ 33.

1. Uchwała Zgromadzenia w sprawie nieudzielenia Zarządowi absolutorium jest równoznaczna ze złożeniem wniosku o odwołanie członków Zarządu. Uchwała o odwołaniu nie może być podjęta wcześniej niż po upływie 30 dni od daty Zgromadzenia, na którym podjęto uchwałę o nieudzieleniu absolutorium.

2. Zgromadzenie może odwołać przewodniczącego Zarządu z innych przyczyn niż nieudzielenie absolutorium - na wniosek co najmniej 1/4 statutowej liczby członków Zgromadzenia. Powyższy wniosek wymaga formy pisemnej wraz z uzasadnieniem oraz podlega zaopiniowaniu przez Komisję Rewizyjną. Odwołanie przewodniczącego w tym trybie powoduje odwołanie pozostałych członków Zarządu.

3. Zgromadzenie, na uzasadniony pisemny wniosek przewodniczącego Zarządu, może odwołać zastępców przewodniczącego, a także innych członków Zarządu.

4. Przewodniczący Zarządu, jego zastępcy, a także inni członkowie Zarządu mogą złożyć rezygnację. Uchwałę o przyjęciu rezygnacji Zgromadzenie podejmuje na najbliższym posiedzeniu.

5. Przyjęcie rezygnacji przewodniczącego Zarządu powoduje odwołanie zastępców przewodniczącego oraz pozostałych członków Zarządu. Dotychczasowy Zarząd pełni swoje obowiązki do dnia wyboru nowego Zarządu, który powinien nastąpić w terminie 30 dni od przyjęcia rezygnacji.

6. Jeżeli zgłoszony w trybie ust. 2 wniosek o podjęcie uchwały w sprawie odwołania przewodniczącego Zarządu nie uzyskał wymaganej większości głosów, kolejny wniosek może być zgłoszony w tym trybie nie wcześniej niż po upływie 6 miesięcy od poprzedniego głosowania.

§ 34.

1. Zarząd wykonuje uchwały Zgromadzenia oraz realizuje zadania Związku określone przepisami prawa.

2. W realizacji zadań Związku Zarząd podlega wyłącznie Zgromadzeniu.

3. Do zadań Zarządu należy w szczególności:

- a) przygotowywanie projektów uchwał Zgromadzenia i określanie sposobu ich wykonania,
- b) gospodarowanie mieniem Związku,
- c) opracowywanie projektów planu finansowego i jego realizacja,
- d) składanie Zgromadzeniu sprawozdania z wykonania planu finansowego,
- e) nawiązywanie i rozwiązywanie stosunku pracy z kierownikami jednostek organizacyjnych Związku,
- f) ustalanie taryfy komunikacyjnej,
- g) badanie i analiza potrzeb przewozowych w publicznym transporcie zbiorowym organizowanym przez Związek,
- h) optymalizowanie sieci połączeń i rozkładów jazdy i nadzór w tym zakresie,
- i) kształtowanie, nadzór i zapewnienie odpowiednich warunków funkcjonowania systemu informacji dla pasażerów, dystrybucji biletów i kontroli odpłatności za przejazd (biletów), w tym zamieszczanie rozkładów jazdy oraz innych informacji dotyczących publicznego transportu zbiorowego na dworcach i przystankach, w zakresie objętym umowami zawartymi z operatorami,
- j) kształtowanie rynku usług przewozowych, w tym:
 - przygotowywanie i przeprowadzanie postępowań prowadzących do zawierania umów z operatorami i zawieranie tych umów,
 - wydawanie operatorom zaświadczeń potwierdzających posiadanie przez nich uprawnień do wykonywania publicznego transportu zbiorowego,
 - wydawanie potwierdzeń zgłoszenia przewozu oraz realizacja pozostałych zadań dotyczących potwierdzeń zgłoszenia przewozu, w tym pobieranie opłat z tym związanych,
- k) prowadzenie rozliczeń finansowych z członkami Związku,
- l) współkształtowanie systemów komunikacyjnych o zasięgu regionalnym, krajowym i międzynarodowym,
- m) realizacja zadań zleconych przez administrację rządową,
- n) decydowanie w sprawach niezastrzeżonych dla Zgromadzenia Związku.

4. Zarząd może dokonać podziału czynności pomiędzy członków w konkretnych sprawach.

§ 35.

1. Do kompetencji przewodniczącego Zarządu należy w szczególności:

- a) organizowanie pracy Zarządu i Biura Związku,
- b) kierowanie bieżącymi sprawami Związku,

- c) reprezentowanie Związku na zewnątrz na zasadach określonych w § 44,
- d) nawiązywanie i rozwiązywanie stosunku pracy z pracownikami Biura Związku,
- e) wykonywanie zadań z zakresu administracji publicznej z upoważnienia Rad Gmin, uczestniczących w Związku, w tym wydawanie indywidualnych decyzji administracyjnych z zakresu administracji publicznej.

2. Przewodniczący Zarządu realizuje uprawnienia i obowiązki pracodawcy w rozumieniu postanowień kodeksu pracy.

3. Przewodniczący Zarządu może upoważnić innego członka Zarządu do wykonywania czynności w ramach kompetencji określonych w ust. 1 i ust. 2.

§ 36.

1. Do obsługi organów Związku Zarząd powołuje Biuro Związku.
2. Dyrektorem Biura Związku jest przewodniczący Zarządu.
3. Za zgodą Zarządu przewodniczący może przekazać kierowanie Biurem zastępcy przewodniczącego.
4. Zadania, kompetencje i wewnętrzną organizację Biura określa regulamin organizacyjny Biura, ustalony przez dyrektora Biura.

§ 37.

1. Działalność organów Związku jest jawna, a ograniczenia jawności mogą wynikać wyłącznie z odpowiednich ustaw.

2. Jawność działania organów Związku obejmuje w szczególności prawo obywateli do uzyskania informacji, a także dostępu do dokumentów wynikających z wykonywania zadań publicznych.

3. Do publicznego wglądu w siedzibie Związku udostępnia się w szczególności:

- a) uchwały Zgromadzenia i uchwały Zarządu,
- b) protokoły z posiedzeń Zgromadzenia, Zarządu i komisji.

4. Postanowienia ust. 3 nie dotyczą posiedzeń oraz dokumentów objętych ustawowym wyłączeniem jawności.

5. Udostępnienie dokumentów odbywa się z uwzględnieniem ochrony danych osobowych i informacji niejawnych wynikającej z odrębnych przepisów.

6. Dokumenty zawierające informacje publiczne udostępniane są w Biuletynie Informacji Publicznej albo na wniosek zainteresowanej osoby, złożony ustnie lub pisemnie. We wniosku określa się rodzaj dokumentu lub zakres spraw, które są przedmiotem zainteresowania. W razie niemożności niezwłocznego udostępnienia informacji, zostaną one udostępnione w terminie określonym w obowiązujących przepisach.

7. Dokumenty udostępnia kierownik komórki właściwej do obsługi organów Związku, w godzinach pracy Biura Związku.

8. Kierownik właściwej komórki, o którym mowa w ust. 7, za zgodą przewodniczącego Zarządu upoważnia innych pracowników do udostępnienia dokumentów w razie jego nieobecności.

Rozdział 4. Mienie i gospodarka finansowa Związku

§ 38.

1. Mienie Związku stanowią w szczególności:

- a) przekazane na rzecz Związku składniki mienia mające służyć realizacji zadań Związku,

b) nabyte prawa majątkowe do nieruchomości i ruchomości, wartości niematerialne i prawne,

c) darowizny, zapisy i prawa majątkowe uzyskane z innych źródeł.

2. Mienie przekazane Związkowi staje się jego własnością.

3. Z obiektów i urządzeń Związku gminy uczestniczące w Związku korzystają na równych prawach.

§ 39.

1. W przypadku wystąpienia uczestnika ze Związku:

a) nie podlegają zwrotowi niepodzielne składniki mienia przekazane Związkowi, a także składniki mienia wniesione przez uczestnika Związku, jeżeli ich brak uniemożliwi prawidłową realizację zadań,

b) zwrócone zostają podzielne składniki mienia wniesione przez występującego uczestnika Związku pod warunkiem dokonania rozliczenia poniesionych nakładów według aktualnej wartości rynkowej.

2. W przypadku, o którym mowa w ust. 1 lit. a) następuje finansowe rozliczenie wpłat uczestnika Związku.

§ 40.

Dochodami Związku są w szczególności:

a) dochody wynikające z taryfy KZK GOP,

b) dochody z majątku i działalności Związku,

c) dotacje do działalności statutowej wnoszone przez uczestników Związku w oparciu o uchwałę Zgromadzenia,

d) inne dochody.

§ 41.

1. Plan finansowy określa wielkość planowanej dotacji do działalności statutowej Związku oraz tryb jej przekazywania.

2. Wielkość dotacji gminy do działalności Związku ustala się według wzoru:

$$D_g^L = \sum_{l=1}^{N_g} D_{lg}^L \qquad D = \sum_{g=1}^K D_g^L$$

gdzie:

D_g^L - dotacja (rozumiana jako wynik finansowy) gminy liczona wg linii,

N_g - liczba linii w gminie g,

D_{lg}^L - dotacja liczona w granicach gminy g dla linii l,

D - dotacja łączna gmin uczestników Związku,

K - liczba gmin uczestników Związku

3. Projekt planu finansowego Związku wraz z uzasadnieniem Zarząd przedkłada Zgromadzeniu do 15 listopada roku poprzedzającego rok budżetowy i przesyła go do zaopiniowania regionalnej izbie obrachunkowej.

4. Zarząd Związku zobowiązany jest w terminie do 31 maja, po zakończeniu roku budżetowego, do wyliczenia faktycznej wielkości dotacji gmin (zgodnie z ust. 2) w oparciu o rzeczywiste dane niezbędne do ich wyliczenia.

5. Ustalone na podstawie ust. 4 nadpłaty uczestników Związku winny zostać zwrócone w ciągu 2 miesięcy.

6. Ustalone na podstawie ust. 4 zobowiązania uczestników Związku powinny zostać uregulowane w ciągu 2 miesięcy. Zarząd może przedłużyć termin spłaty zobowiązań, lecz nie dłużej niż do końca roku obrachunkowego.

7. Niezależnie od dotacji, o których mowa w ust. 2, gminy uczestniczące w Związku mogą przekazywać Związkowi inne dotacje na realizację dodatkowych zadań związanych z zaspokajaniem potrzeb lokalnego transportu zbiorowego lub innych statutowych zadań.

§ 42.

Niedobór środków finansowych, który wynika z konieczności poniesienia nieprzewidzianych wydatków w szczególności wynikających z realizacji zadań i projektów dla realizacji których nieuzasadnione jest podnoszenie opłat wyliczanych ze wzoru opisanego w paragrafie 41, jest pokrywany z dodatkowych wpłat członków Związku uczestniczących w realizacji przedmiotowego zadania lub projektu, proporcjonalnie do przypadającego na nich udziału finansowego.

§ 43.

Związek odpowiada za swoje zobowiązania do wysokości posiadanego majątku.

§ 44.

1. Oświadczenia woli w imieniu Związku składają dwaj członkowie Zarządu lub jeden członek Zarządu i osoba upoważniona przez Zarząd (pełnomocnik).

2. Zarząd może udzielić przewodniczącemu Zarządu upoważnienia do składania jednoosobowo oświadczeń woli, związanych z prowadzeniem bieżącej działalności Związku.

Rozdział 5. Postanowienia końcowe

§ 45.

1. Przyjęcie nowego uczestnika Związku może nastąpić po uprzednim podjęciu przez właściwą Radę Gminy uchwał:

a) o przystąpieniu do Związku,

b) o przyjęciu Statutu Związku,

oraz podjęciu przez Zgromadzenie Związku uchwały o wyrażeniu zgody na przyjęcie nowego uczestnika Związku oraz zmianie Statutu Związku, polegającej na dodaniu nowego uczestnika Związku w paragrafie 2 Statutu Związku, a także podjęciu przez Rady Gmin wszystkich dotychczasowych uczestników Związku uchwał w sprawie zmiany Statutu Związku polegającej na dodaniu nowego uczestnika Związku w paragrafie 2 Statutu Związku.

2. Nowi uczestnicy Związku przyjmowani będą raz w roku, tj. pierwszego stycznia, pod warunkiem podjęcia uchwał o przystąpieniu do Związku oraz o przyjęciu Statutu Związku przez gminę przystępującą do Związku z półrocznym wyprzedzeniem.

3. Przyjęcie nowego uczestnika Związku wymaga ogłoszenia zmiany Statutu Związku w Dzienniku Urzędowym Województwa Śląskiego.

§ 46.

1. Wystąpienie uczestnika ze Związku wymaga:

- a) uchwały Rady danej gminy o wystąpieniu ze Związku podjętej co najmniej na 6 miesięcy przed zakończeniem roku objętego planem finansowym,
- b) przedłożenia powyższej uchwały Zarządowi Związku i pozostałym gminom uczestniczącym w Związku. Uczestnictwo gminy w Związku ustaje ze skutkiem na koniec roku objętego planem finansowym.

2. Uczestnictwo gminy w Związku ustaje również w przypadku nieprzyjęcia przez nią zmian w Statucie Związku w terminie 6 miesięcy od daty uchwały o przyjęciu tych zmian przez Zgromadzenie, ze skutkiem na koniec roku objętego planem finansowym, nie wcześniej jednak niż po upływie 6 miesięcy od podjęcia uchwały przez Zgromadzenie. Powyższa zasada nie ma zastosowania w przypadku, o którym mowa w § 45 ust. 1 lit. b).

3. Uczestnictwo gminy w Związku ustaje także na podstawie uchwał o wykluczeniu podjętych przez co najmniej 3/4 Rad Gmin uczestniczących w Związku, co najmniej na 6 miesięcy przed zakończeniem roku objętego planem finansowym.

4. Wystąpienie ze Związku nie zwalnia gminy z obowiązków określonych w § 41 za okres, w którym Związek świadczył na jej rzecz usługi w zakresie lokalnego transportu zbiorowego.

5. Wystąpienie uczestnika ze Związku wymaga ogłoszenia zmiany Statutu Związku w Dzienniku Urzędowym Województwa Śląskiego.

§ 47.

1. Likwidacja Związku następuje na wniosek co najmniej 3/4 gmin uczestniczących w Związku uchwałą Zgromadzenia stwierdzającą otwarcie postępowania likwidacyjnego.

2. W czasie prowadzenia likwidacji Związek zachowuje osobowość prawną.

3. W przypadku, o którym mowa w ust. 1, Zgromadzenie:

- a) ustala zasady zakończenia realizacji zadań publicznych Związku,
- b) stwierdza wygaśnięcie kadencji Zarządu,
- c) powołuje komisję likwidacyjną i określa jej zadania, w tym również co do sporządzenia sprawozdań z otwarcia i zamknięcia likwidacji. Kompetencje komisji likwidacyjnej Zgromadzenie może powierzyć Zarządowi Związku,
- d) ustala zasady podziału mienia pozostałego po zaspokojeniu wierzycieli.

4. Mienie likwidowanego Związku przeznacza się w pierwszej kolejności na pokrycie jego zobowiązań.

5. Zgromadzenie podejmuje uchwałę zatwierdzającą zakończenie postępowania likwidacyjnego. Zgromadzenie ustala zasady przechowywania dokumentacji Związku.

6. Komisja likwidacyjna przekazuje organowi prowadzącemu rejestr związków międzygminnych, za pośrednictwem wojewody, informację o przeprowadzeniu postępowania likwidacyjnego Związku, celem wykreślenia go z rejestru.

§ 48.

Zmiana Statutu Związku wymaga ogłoszenia w Dzienniku Urzędowym Województwa Śląskiego

Projekt Nr 25

RADA MIEJSKA W CZELADZI	
Wpł.	26 -02- 2015
L.dz.
Podpis	<i>gr</i>

Projekt

z dnia 24 lutego 2015 r.
Zatwierdzony przez

UCHWAŁA NR
RADY MIEJSKIEJ W CZELADZI

z dnia 2015 r.

w sprawie nadania nazw drogom wewnętrznym w mieście Czeladź

Na podstawie art. 18 ust. 2 pkt 13 i art. 40, art. 41 ust. 1 ustawy z dnia 8 marca 1990 r. o samorządzie gminnym (tekst jednolity: Dz. U. z 2013 r., poz. 594 ze zmianami), w związku z art. 8 ust. 1a ustawy z dnia 21 marca 1985r. o drogach publicznych (tekst jednolity: Dz. U z 2013 r., poz. 260 ze zmianami.),

Rada Miejska w Czeladzi uchwała :

- § 1. Nadać drodze wewnętrznej, ulicy położonej w Czeladzi, oznaczonej numerem działki 65/38, 65/42, 94 (arkusz mapy 59) stanowiącej własność Gminy Czeladź nazwę Adama Asnyka.
- § 2. Nadać drodze wewnętrznej, ulicy położonej w Czeladzi, oznaczonej numerem działki 92 (arkusz mapy 59) stanowiącej własność Gminy Czeladź nazwę Gabrieli Zapolskiej.
- § 3. Położenie dróg określa mapa, stanowiąca załącznik do niniejszej uchwały.
- § 4. Wykonanie uchwały powierza się Burmistrzowi Miasta Czeladź.
- § 5. Uchwała wchodzi w życie po upływie 14 dni od dnia ogłoszenia w Dzienniku Urzędowym Województwa Śląskiego.

BURMISTRZ

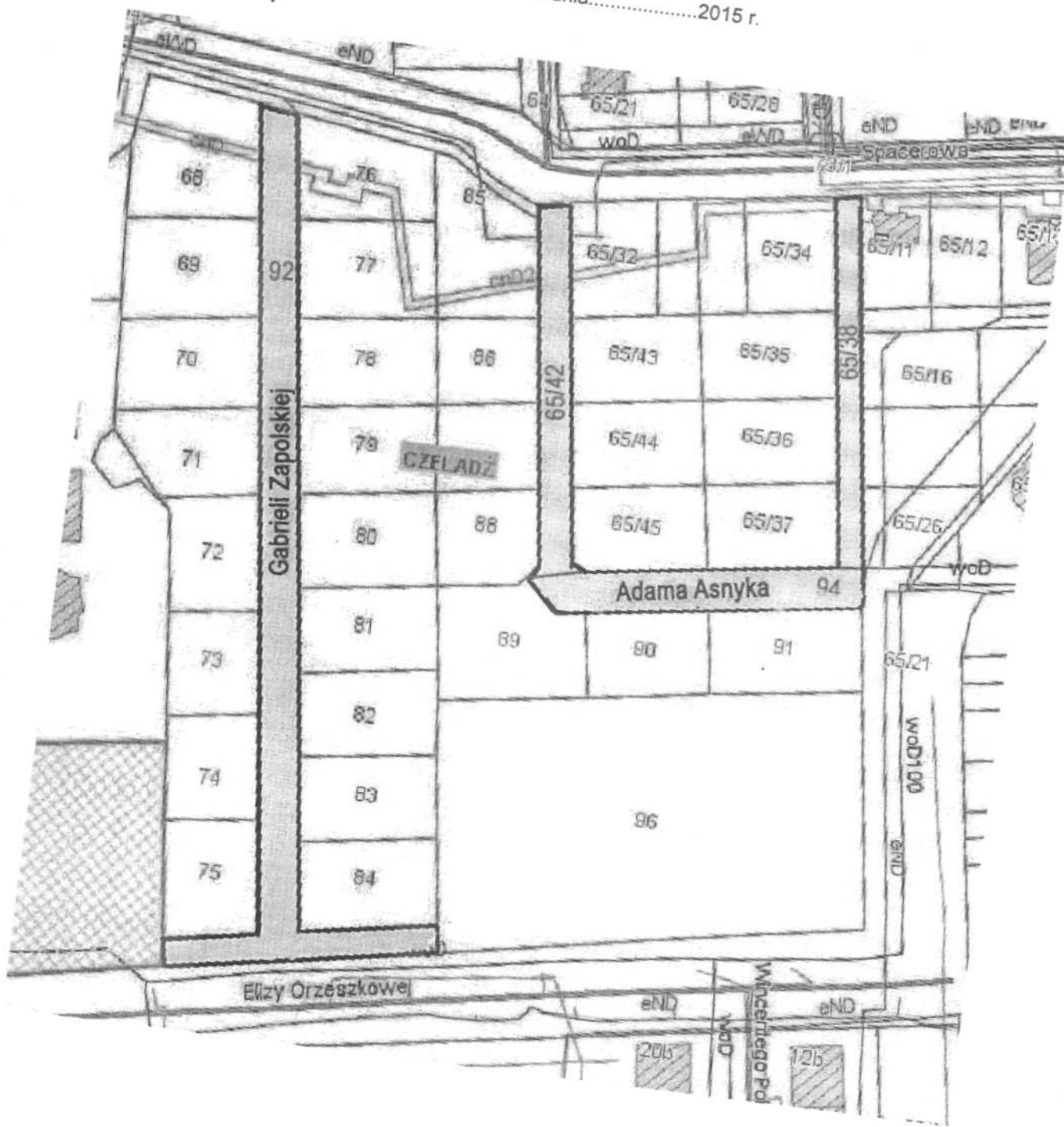
mgr Zbigniew Szaleniec

mgr inż. Anna Miodecha

508
TOMASZ WÓJKOWSKI
RADCA PRAWNY
KT 231

RADA MIEJSKA W CZELADZI
Wpl. 26-02-2015
L.dz.
Podpis *[Signature]*

Projekt Nr 25
Załącznik do Uchwały Nr
Rady Miejskiej w Czeladzi
z dnia2015 r.



See

Wpl. 26 -02- 2015

L.dz.

Podpis

Projekt Nr 25

Uzasadnienie

Art. 18. ust.2 pkt.13 ustawy z dnia 8 marca 1990r. o samorządzie gminnym (tj. Dz. U. z 2013 roku, poz. 594 ze zmianami) stanowi: „Do wyłącznej właściwości rady gminy należy podejmowanie uchwał w sprawach herbu gminy, nazw ulic i placów będących drogami publicznymi lub nazw dróg wewnętrznych w rozumieniu ustawy z dnia 21 marca 1985 r. o drogach publicznych (Dz. U. z 2013 r. poz. 260), a także wznoszenia pomników.”

Działki położone w dzielnicy Piaski, pomiędzy ulicami Henryka Sienkiewicza, Elizy Orzeszkowej, Stanisława Wyspiańskiego i Spacerową, oznaczone nr 65/42, 65/38, 94, 92 arkusz mapy 59 stanowiące własność Gminy Czeladź wydzielone zostały z przeznaczeniem pod drogi wewnętrzne. Docelowo przedmiotowe działki będą obsługiwały nieruchomości przeznaczone pod budownictwo mieszkaniowe jednorodzinne, które będą w najbliższym czasie przedmiotem sprzedaży przez gminę.

W związku z powyższym zasadnym jest nadanie nazw dla ww. dróg wewnętrznych. Proponuje się nazwanie nowych ulic nazwiskami pisarzy okresu pozytywizmu z uwagi na istniejące już na tym terenie nazewnictwo. Dla działki o nr 92 proponuje się nadanie nazwy Gabrieli Zapolskiej, natomiast dla działek o nr 65/42, 65/38 i 94 nadanie nazwy Adama Asnyka.

Gabriela Zapolska - (ur. 30 marca 1857 w Podhajcach, zm. 17 grudnia 1921 we Lwowie) – polska aktorka, dramatopisarka, powieściopisarka i publicystka.

Adam Asnyk - (ur. 11 września 1838 w Kaliszu, zm. 2 sierpnia 1897 w Krakowie) – polski poeta i dramatopisarz, w czasie powstania styczniowego członek Rządu Narodowego.

SW

Władimir Cieliechowski
mgr inż. Andrzej...

Wpł. 25 -02- 2015

Uchwała nr/...../2015
Rady Miejskiej w Czeladzi

z dnia marca 2015r.

w sprawie przyjęcia zaktualizowanego Programu Rewitalizacji Obszarów Miejskich Czeladzi na lata 2009 – 2015

Na podstawie przepisu art. 18 ust. 1 ustawy z dnia 8 marca 1990 r. o samorządzie gminnym (jednolity tekst Dz. U. z 2013 poz. 594 z późn. zm.)

Rada Miejska w Czeladzi

uchwała, co następuje

§ 1.

Przyjąć zaktualizowany Program Rewitalizacji Obszarów Miejskich Czeladzi na lata 2009 - 2015, stanowiący załącznik do niniejszej Uchwały.

§ 2.

Wykonanie uchwały powierza się Burmistrzowi Miasta Czeladź.

§ 3.

Uchwała wchodzi w życie z dniem podjęcia.

BURMISTRZ

mgr Zbigniew Szaleniec

RADCA PRAWNY

Weronika Bognowiecka

Kierownik
Wydziału Rozwoju Miasta

mgr Agnieszka Nowak

Projekt Nr 29

Uzasadnienie
(Uchwała Nr/...../2015)

W związku z możliwością uzyskania pożyczki w ramach Inicjatywy JESSICA i Regionalnego Programu Operacyjnego Województwa Śląskiego na lata 2007-2013 dla przedsięwzięcia pn. „Rewitalizacja budynku przy ul. Katowickiej 45 wraz z otoczeniem celem odtworzenia funkcji centrowczych śródmieścia i Starego Miasta w Czeladzi” z Banku Ochrony Środowiska S.A., niezbędne jest podjęcie uchwały Rady Miasta w zakresie wpisania projektu w Program Rewitalizacji Obszarów Miejskich Czeladzi.

Jest to warunek formalny przyjęcia projektu i podpisania umowy o dofinansowanie.

W zakres przedsięwzięcia wejdą:

- przebudowa budynku Katowicka 45, w tym zmiana układu funkcjonalnego celem przystosowania pod potrzeby NGO i programu społecznego realizowanego w budynku i zwiększenie powierzchni pod działalność gospodarczą,
- przebudowa i waloryzacja otoczenia budynku przy ul. Katowickiej 45 (parkingi, drogi wewnętrzne, schody, place, rejon pomnika, Park Kamionka),
- rewaloryzacja Parku Miejskiego im T.Kościuszki,
- rekompozycja i waloryzacja Placu Konstytucji.



K

Czeladź, dnia 24.02.2015 r.

Projekt Nr 29

Radni Rady Miejskiej w Czeladzi

dotyczy: zmian w Programie Rewitalizacji Obszarów Miejskich Czeladzi na lata 2009-2015

W związku ze skierowaniem pod obrady propozycji podjęcia Uchwały Rady Miejskiej w Czeladzi w sprawie przyjęcia zaktualizowanego Programu Rewitalizacji Obszarów Miejskich Czeladzi na lata 2009 – 2015 i dużą obszernością dokumentu poniżej informacja o proponowanej zmianie w formie skróconej.

W nowym dokumencie w stosunku do dokumentu z marca 2010 roku z aktualizacją z dnia 24.02.2011 roku nastąpiło poszerzenie katalogu przedsięwzięć realizowanych w obszarze rewitalizacji „Stare Miasto” o zadanie p.t.: „**Rewitalizacja budynku przy ul. Katowickiej 45 wraz z otoczeniem celem odtworzenia funkcji centrotwórczych Śródmieścia i Starego Miasta w Czeladzi**” – inwestycji nadano numer odpowiednio 1.13. PG.

Wzmiankowana inwestycja polega na:

- przebudowie obiektu Katowicka 45, w tym wymianie instalacji wewnętrznych, adaptacji obiektu do norm ppoż. I osób niepełnosprawnych, a także termomodernizacji
- przebudowie i waloryzacji otoczenia budynku przy ul. Katowickiej 45 (parkingi, drogi wewnętrzne, schody, place, Park Kamionka),
- rewaloryzacji Parku Miejskiego im T. Kościuszki (mała architektura, remont alejek, plac zabaw, prace sanitarne – usunięcie posuszu oraz wypróchnień / innych zagrożeń itp.),
- rekompozycji i waloryzacji Placu Konstytucji (jako reprezentacyjnej przestrzeni miejskiej)

i ma na celu znaczącą poprawę standardu oferty edukacyjnej, społecznej i gospodarczej otoczenia, a przez to kreować miastotwórcze funkcje i wpływać na pozytywny wizerunek tej części miasta, mocno zaniedbanej w wyniku dekapitalizacji infrastruktury i nie będącej przedmiotem dotychczasowych procesów rewitalizacyjnych.

Zmiany planowane w obecnie korygowanym PROM przedstawiono w załączeniu.

W razie pytań prosimy o kontakt z Wydziałem Rozwoju Miasta, Rafał Kost, tel. 32/ 7637989, e-mail: rkost@um.czeladz.pl lub Agnieszka Nowak, tel. 32/ 7637993, e-mail: anowak@um.czeladz.pl.

RADA MIEJSKA W CZELADZI	
Wpł.	26 -02- 2015
L.dz.
Podpis	<i>[Podpis]</i>

BURMISTRZ

mgr Zbigniew Szaleniec

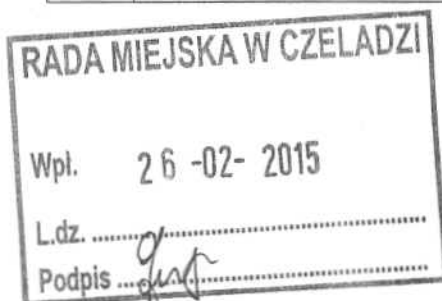
Tabela 41. Planowane działania przestrzenne i gospodarcze w obszarze Stare Miasto

Przed aktualizacją (wersja PROM z 24.02.2011 roku)

Symbol	Nazwa planowanego działania	Oczekiwane rezultaty	Etapy działania wraz z czasem realizacji	Nakłady do poniesienia (zł)	Instytucje i podmioty uczestniczące we wdrażaniu	Źródła finansowania
Obszar nr 1: STARE MIASTO – powierzchnia ok. 50,4 ha, zamieszkanie 777 osób, (ul. Staszica, obok starego mostu na ulicę Bytomską, Boczna, Szpitalna, Komendantów, Grodziecka, Staszica, Katowicka, 1 Maja)						
Działania przestrzenno-gospodarcze oraz związane ze wzrostem atrakcyjności obszaru nr 1 (PG)						
Uzasadnienie realizacji:						
Przywrócenie atrakcyjności gospodarczej i mieszkaniowej Starego Miasta, rewaloryzacja gospodarczo-przestrzenna, poprawa warunków zamieszkania, w tym bezpieczeństwa, poprawa wizerunku gospodarczego oraz ogólnego miasta, przyciągnięcie turystów i nowych podmiotów gospodarczych, zmiana struktury podmiotów usługowo-handlowych działających na Starym Mieście – zmiany jakościowe.						
Dezintegracja przestrzeni spowodowana układem komunikacyjnym, przeniesienie ruchu ciężkiego z Rynku na ul. Szpitalną i Komendantów, poprawa warunków zamieszkania, promocja i poprawa wizerunku miasta, przyciągnięcie turystów i nowych inwestorów.						
1.1 PG	Kanalizacja i modernizacja wodociągów wraz z infrastrukturą towarzyszącą: skablowanie sieci nN i rozbudowa sieci gazowej renowacja nawierzchni. Etap 2 obejmujący ulice ks. Pińkowskiego i Związku Orła Białego	KS 814 m, KD 732 m wodociąg 507 m nN 965 m, Sieć teletech. 472 m 67 punktów świetlnych ok. 5.683 m ²	2009-2010	6.316.000	ZIK, gmina	Budżet Miasta Środki ZIK
1.2 PG	Przebudowa ulicy Komendantów ze skrzyżowaniem z ulicą Szpitalną	przebudowanej infrastruktury drogowej	2010-2011	6.000.000	MZGK (gmina)	Budżet miasta
1.3 PG	Budowa pawilonów handlowo-usługowych wraz z infrastrukturą towarzyszącą w rejonie ulicy Grodzieckiej w Czeladzi	Przebudowana infrastruktura podziemna i wybudowane pawilony handlowe	2012-2013	8.400.000	Gmina (MZGK), CTBS Sp. z o.o. i ZIK Sp. z o.o.	Budżet miasta, EFRR, CTBS, ZIK
1.4 PG	Bezpieczna komunikacja piesza – tunel pod DK94	Bezkolizyjne przejście dla pieszych	2011	4.600.000	MZGK	Budżet miasta, GDDKiA
1.5 PG	Centrum Kulturalno-Społeczne Rynek 22	Wybudowany 1 budynek o funkcji społeczno-kulturalnej, turystycznej i edukacyjnej	2009-2011	3.500.000	ZBK	Budżet miasta, EFRR
1.6 PG	Przebudowa budynków Rynek 26-28	2 przebudowane budynki na cele gospodarcze i turystyczne	2011	5.000.000	CTBS	Środki własne CTBS
1.7 PG	Przebudowa budynku ul. Rynkowa 8	1 przebudowany obiekt o funkcji mieszkaniowej	2011-2012	700.000	CTBS	Środki własne CTBS
1.8 PG	Przebudowa budynku ul. Katowicka 4 na cele społeczno-edukacyjne i mieszkaniowe	1 przebudowany obiekt o funkcji edukacyjno-mieszkaniowej	2010	400.000	CTBS	Środki własne CTBS
1.9 PG	Wyburzenie i odbudowa budynku Bytomska 20	1 wybudowany obiekt o funkcji mieszkaniowej	2010	800.000	CTBS	Środki własne CTBS
1.10 PG	Waloryzacja przestrzeni staromiejskiej – aleja spacerowo-rekreacyjna na tzw. Zapłociu	1 obiekt małej architektury (aleja wraz z ławkami, placykami, oświetleniem itp.)	2009-2010	1.600.000	MZGK	Środki własne, EFRR
1.11 PG	Monitoring wizyjny Starówki (i innych części miasta)	1 wdrożony projekt monitoringu wizyjnego	2010-2011	200.000	MZGK	Środki własne, EFRR
1.12 PG	Przebudowa i budowa uzbrojenia technicznego ulicy Katowickiej i Żabiej	Przebudowana infrastruktura ochrony środowiska	2011	2.100.000	ZIK Sp. z o.o.	ZIK Sp. z o.o.

Proponowany dodatkowy zapis po aktualizacji w lutym 2015 (dodanie zadania 1.13 PG)

1.13 PG	Rewitalizacja budynku przy ul. Katowickiej 45 wraz z otoczeniem celem odtworzenia funkcji centrowirycznych Śródmieścia i Starego Miasta	1 przebudowany obiekt użyteczności publicznej wraz z otoczeniem 2 poddane waloryzacji parki miejskie 1 przebudowany plac	2015-2016	5.000.000	UMC, MZGK	Środki własne, JESSICA (RPO WSL)
------------	---	--	-----------	-----------	-----------	----------------------------------



Projekt Nr 26

RADA MIEJSKA W CZELADZI

Projekt
Uchwała nr
Rady Miejskiej w Czeladzi
z dnia

Wpl. 26 -02- 2015
L.dz.
Podpis

w sprawie sprzedaży części niezabudowanej nieruchomości gruntowej, oznaczonej numerem działki 3/18 arkusz mapy 37, o powierzchni 41 344m², położonej przy ulicy Dehnelów w Czeladzi.

Na podstawie art. 18 ust. 2 pkt 9a ustawy z dnia 8 marca 1990 r. o samorządzie gminnym (tekst jednolity Dz. U. z 2013r. poz. 594 ze zmianami).

Rada Miejska w Czeladzi uchwała:

- § 1. Wyraża zgodę na sprzedaż części niezabudowanej nieruchomości gruntowej, oznaczonej numerem działki 3/18 arkusz mapy 37, o powierzchni 41 344m², położonej przy ulicy Dehnelów w Czeladzi
- § 2. Wykonanie uchwały powierza się Burmistrzowi Miasta Czeladź.
- § 3. Uchwała wchodzi w życie z dniem podjęcia.

BURMISTRZ

mgr Zbigniew Szaleniec

Kierownik
Wydziału Gospodarki Nieruchomościami

mgr inż. Jolanta Klodecka

13.02.2015

Barthomiej Stachura

RADCA PRAWNY
Kt 270

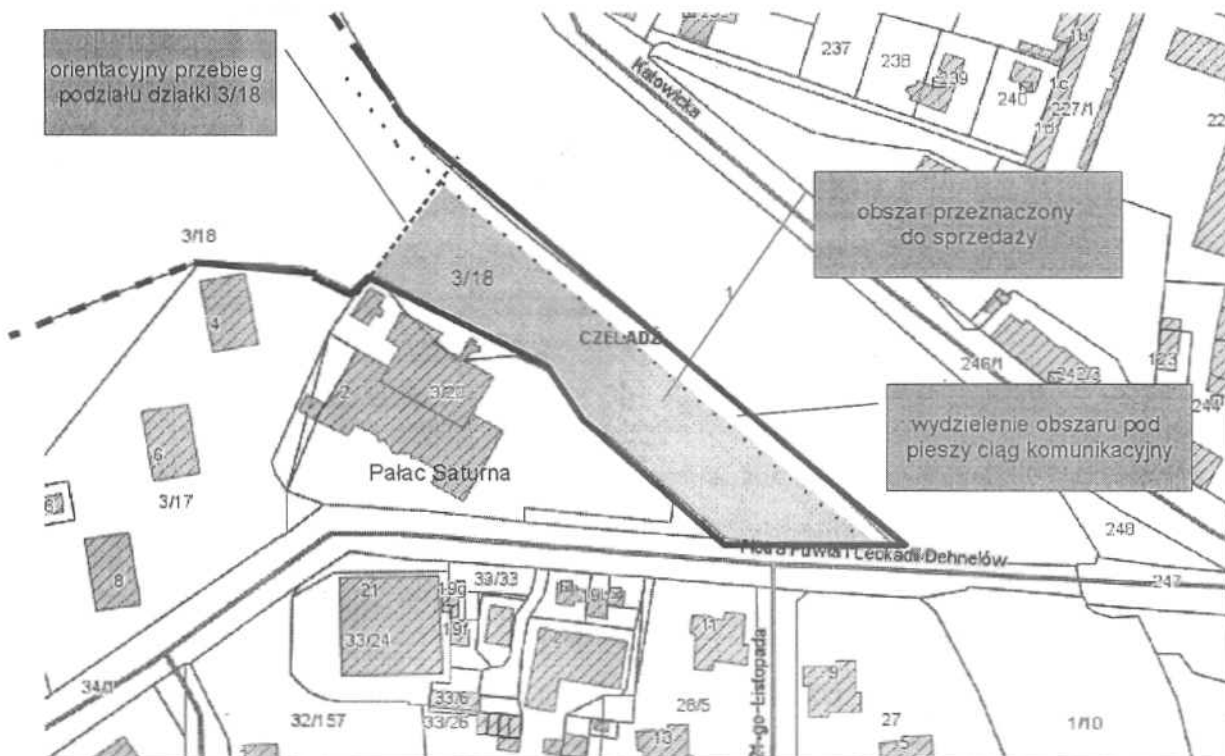
Uzasadnienie

Do sprzedaży przeznaczona jest część działki 3/18 arkusz mapy 37, położonej przy ulicy Dehnelów w Czeladzi, stanowiącej własność Gminy Czeladź, dla której Sąd Rejonowy w Będzinie prowadzi księgę wieczystą nr KA1B/00016712/2.

Sprzedaż nastąpi po uprzednim wydzieleniu terenu przy podstawie wałów rzeki Brynica, na którym znajdują się ścieżki rowerowe oraz pieszy ciąg komunikacyjny. Teren stanowi fragment Parku Grabek, który bezpośrednio przylega do działki 3/20 zabudowanej obiektem o nazwie Pałac Saturna tzw. tereny rzymskie. Dla przedmiotowego terenu brak jest obowiązującego planu miejscowego a w Studium uwarunkowań i kierunków zagospodarowania przestrzennego gminy teren ten oznaczony jest symbolem ZP – tereny parków. Ukształtowanie terenu jest niekorzystne z uwagi na znaczne jego obniżenie w stosunku do terenów przyległych.

Na podstawie art. 18 ust. 2 pkt 9 lit.a, do wyłącznej właściwości Rady Miasta należy podejmowanie uchwał w sprawach majątkowych gminy, przekraczających zakres zwykłego zarządu, dotyczących zasad nabywania, zbywania i obciążania nieruchomości oraz ich wydzierżawiania lub wynajmowania na czas oznaczony dłuższy niż 3 lata lub na czas nieoznaczony, o ile ustawy szczególne nie stanowią inaczej; uchwała rady gminy jest wymagana również w przypadku, gdy po umowie zawartej na czas oznaczony do 3 lat strony zawierają kolejne umowy, których przedmiotem jest ta sama nieruchomość; do czasu określenia zasad wójt może dokonywać tych czynności wyłącznie za zgodą rady gminy.

Mając powyższe na uwadze, podjęcie niniejszej uchwały jest uzasadnione.



Projekt Nr 27

Projekt
Uchwała nr.....
Rady Miejskiej w Czeladzi
z dnia.....

RADA MIEJSKA W CZELADZI	
Wpł.	24 -02- 2015
L.dz.
Podpis

w sprawie sprzedaży nieruchomości gruntowej stanowiącej część działki oznaczonej numerem 76 arkusz mapy 14 będącej własnością Gminy Czeladź, położonej przy ul. Przeląjskiej w Czeladzi.

Na podstawie art. 18 ust. 2 pkt 9a ustawy z dnia 8 marca 1990 r. o samorządzie gminnym (tekst jednolity Dz. U. z 2013r. poz. 594 ze zmianami).

**Rada Miejska w Czeladzi
uchwała:**

§1. Wyraża zgodę na sprzedaż nieruchomości gruntowej stanowiącej część działki oznaczonej numerem 76 arkusz mapy 14, o powierzchni 210m², będącej własnością Gminy Czeladź, położonej przy ul. Przeląjskiej w Czeladzi.

§ 2. Wykonanie uchwały powierza się Burmistrzowi Miasta Czeladź.

§ 3. Uchwała wchodzi w życie z dniem podjęcia.

BURMISTRZ

mgr Zbigniew Szaleniec

Kierownik
Wydziału Gospodarki Nieruchomościami

Anna Młodecka
mgr inż. Anna Młodecka

30.1.2015
Bartłomiej Staćbura

RADCA PRAWNY

Uzasadnienie

Wniosek o nabycie części nieruchomości oznaczonej numerem działki 76 arkusz mapy 14 o powierzchni 210m², położonej w Czeladzi przy ulicy Przelajskiej złożył właściciel działki o numerze 77 sąsiadującej z powyższą działką. Działka gminna ma wymiary ok 37,5x5,5m nie spełnia warunków samodzielnej działki budowlanej. W sąsiedztwie powyższej działki nie znajdują się inne działki gminne, z którymi można by ją złączyć. Działka zostanie sprzedana po wydzieleniu części działki przeznaczonej pod drogę przewidzianą w planie miejscowym (ok. 6 metrów na długości działki) zgodnie z Uchwałą nr LV/889/2009 Rady Miejskiej w Czeladzi z dnia 30 lipca 2009 r.

Działka numer 76 arkusz mapy 14 znajduje się na terenach zabudowy mieszkaniowej jednorodzinnej o symbolu 4MN.

Ponadto do wyłącznej własności Rady Miasta należy na podstawie art. 18 ust. 2 pkt 9 lit.a: „podejmowanie uchwał w sprawach majątkowych gminy, przekraczających zakres zwykłego zarządu, dotyczących: a) zasad nabywania, zbywania i obciążania nieruchomości oraz ich wydzierżawiania lub wynajmowania na czas oznaczony dłuższy niż 3 lata lub na czas nieoznaczony, o ile ustawy szczególne nie stanowią inaczej; uchwała rady gminy jest wymagana również w przypadku, gdy po umowie zawartej na czas oznaczony do 3 lat strony zawierają kolejne umowy, których przedmiotem jest ta sama nieruchomość; do czasu określenia zasad wójt może dokonywać tych czynności wyłącznie za zgodą rady gminy.”.

Mając powyższe na uwadze, podjęcie niniejszej uchwały jest uzasadnione.



RADA MIEJSKA W CZELADZI
Wpł. 24-02-2015
L.dz.
Podpis

Projekt Nr 28-

Projekt
Uchwała nr.....
Rady Miejskiej w Czeladzi
z dnia.....

RADA MIEJSKA W CZELADZI
Wpl. 24 -02- 2015
L.dz.....
Podpis.....
numerem działki..105/2....

w sprawie sprzedaży części nieruchomości gruntowej oznaczonej numerem działki 105/2...
arkusz mapy 7 położonej przy ulicy Grodzieckiej w Czeladzi.

Na podstawie art. 18 ust. 2 pkt 9a ustawy z dnia 8 marca 1990 r. o samorządzie gminnym
(tekst jednolity Dz. U. z 2013r. poz. 594 ze zmianami).

**Rada Miejska w Czeladzi
uchwała:**

§ 1. Wyraża zgodę na sprzedaż części nieruchomości gruntowej oznaczonej numerem działki 105/2
arkusz mapy 7 o powierzchni 748m² położonej przy ulicy Grodzieckiej w Czeladzi.

§ 2. Wykonanie uchwały powierza się Burmistrzowi Miasta Czeladź.

§ 3. Uchwała wchodzi w życie z dniem podjęcia.

BURMISTRZ

mgr Zbigniew Szaleniec

Kierownik
Wydziału Gospodarki Nieruchomościami

mgr inż. Młodecha

13.02.2015

Bartłomiej Stachura

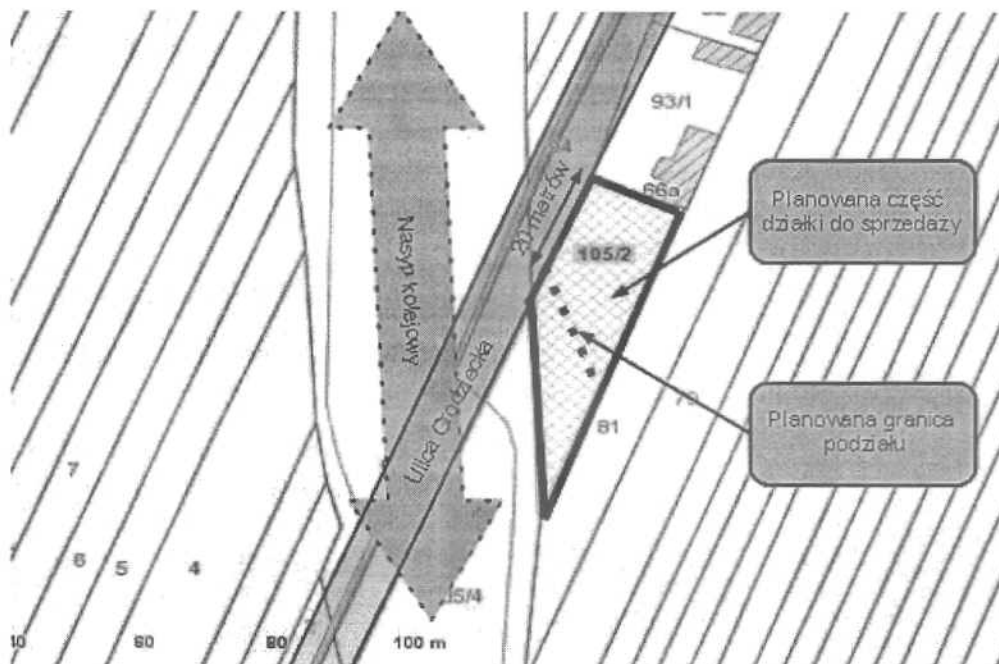
RADCA PRAWNY
K13/96

Uzasadnienie

Do sprzedaży przeznaczona jest działka o numerze ewidencyjnym 105/2 arkusz mapy 7, położoną przy ulicy Grodzieckiej w Czeladzi, stanowiącej własność Gminy Czeladź, dla której prowadzona jest przez Sąd Rejonowy w Będzinie księga wieczysta nr KA1B/00025662/2. Działka usytuowana jest w pierwszej linii zabudowy, położona jest w bezpośrednim sąsiedztwie nasypu kolejowego. Brak miejscowego planu zagospodarowania przestrzennego. Działka znajduje się na obszarze oznaczonym w Studium uwarunkowań i kierunków zagospodarowania przestrzennego symbolem MNi – tereny rozwoju zabudowy mieszkaniowej o niskiej intensywności o charakterze indywidualnym. Działka posiada bezpośredni dostęp do drogi publicznej. Do sprzedaży przeznaczona jest część działki po uprzednim wydzieleniu fragmentu terenu pod planowany układ komunikacyjny. Uzyskane parametry działki pozwolą na jej zagospodarowanie.

Na podstawie art. 18 ust. 2 pkt 9 lit.a, do wyłącznej właściwości Rady Miasta należy podejmowanie uchwał w sprawach majątkowych gminy, przekraczających zakres zwykłego zarządu, dotyczących zasad nabywania, zbywania i obciążania nieruchomości oraz ich wydzierżawiania lub wynajmowania na czas oznaczony dłuższy niż 3 lata lub na czas nieoznaczony, o ile ustawy szczególne nie stanowią inaczej; uchwała rady gminy jest wymagana również w przypadku, gdy po umowie zawartej na czas oznaczony do 3 lat strony zawierają kolejne umowy, których przedmiotem jest ta sama nieruchomość; do czasu określenia zasad wójt może dokonywać tych czynności wyłącznie za zgodą rady gminy.

Mając powyższe na uwadze, podjęcie niniejszej uchwały jest uzasadnione.



RADA MIEJSKA W CZELADZI

Wpl. 24 -02- 2015

L.dz.

Podpis

Czeladź 22.01.2015r.

URZĄD MIASTA CZELADZ

Przewodnicząca Rady Miejskiej Czeladź

L.dz. 1/1/2015 22.01.2015 SE-RM-971 SE-OR Jolanta Moćko

RADA MIEJSKA W CZELADZI
SE-RM.0005.1.2015
Wpl. 27-01-2015
L.dz.
Podpis

Dotyczy: -zwolnienia z podatku od nieruchomości
-pomoc w ufundowaniu Sztandaru dla naszej organizacji.

PZERiI w Czeladzi jest stowarzyszeniem ludzi będących na rencie lub emeryturze, z pewnym bagażem doświadczeń życiowych, niejednokrotnie mających dużo inwencji do realizacji nowych wyznań takich jak pomoc zagubionym emerytom ,aby ich zaktywizować.

Nasze działania to wolontariat a składki statutowe 2,50 zł. miesięcznie to cały fundusz którym dysponujemy, z czego 20% odprowadzamy do jednostki nadrzędnej tj. O/O Katowice.

Jesteśmy dość znacznym elektoratem ,który ma wpływ na interesy naszego miasta i jego mieszkańców. Szanowni Włodarze naszego miasta skorzystajcie z ustaw Rządowych ułatwiających rozwijać wolontariat wśród seniorów i pozwólcie korzystać z pomieszczeń bez opłat a wtedy będziemy mogli pomóc chociaż 2-3 osobom więcej a to się liczy.

Nasz zespół „Orfeusz” bardzo chętnie umila okazjonalnie czas dużej ilości mieszkańców. Chętnie bierzemy udział w świętach narodowych i państwowych i uważamy że zasada udzielana pomocy jest bardzo ważna. Wszelkie inicjatywy nie powinny wychodzić tylko oddolnie, ale również z góry. Tego oczekujemy od naszych Włodarzy. Mamy nadzieję że Ustawa z zwolnień Stowarzyszeń działających w mieście na rzecz użyteczności publicznych znajdzie zastosowanie do naszego Stowarzyszenia czyli PZERiI.

Ponadto prosimy o pomoc w fundacji Sztandaru dla naszej Organizacji, bo wszystkie Stowarzyszenia widać a emerytów nie. Symbol Sztandarowy podnosi prestiż Organizacji i zwiększa chęć uczestnictwa w uroczystościach miejskich i państwowych.

Tak się składa że obecny rok jest rokiem Jubileuszowym dla nas. Obchodzimy 50 lecie założenia Związku. Liczymy że nasze Władze Miejskie przychylą się do naszych próśb i wspomogą funduszem naszego miasta organizację emerytów.

Z poważaniem Zarząd PZERiI w Czeladzi.

PZERiI Zarząd Oddziału Rejonowego Czeladź
Kosińska Zofia
Skarbnik

PZERiI Zarząd Oddziału Rejonowego Czeladź
Domagalski Zbigniew
SEKRETARZ

PZERiI Zarząd Oddziału Rejonowego Czeladź
Brodzińska Bogusława
Z-ca przewodniczącej

PZERiI Zarząd Oddziału Rejonowego Czeladź
Wartak Bogumiła
Przewodnicząca

Stowarzyszenie Kupców „CENTRUM”
w Czeladzi

Czeladź 16.02.2014

URZĄD MIASTA CZELADZ
Wpł. 17. 02. 2015
L.dz. 2405 SE-RM
Ilość załączników
Podpis *[Signature]*

RADA MIEJSKA W CZELADZI
SE-RM.0005.4.2015
Wpł. 18-02-2015
L.dz.
Podpis *[Signature]*

Do Radnych Rady Miasta

w Czeladzi

W związku z planem budowy kolejnego Marketu w Czeladzi my jako

Stowarzyszenie Kupców „CENTRUM” oraz sklepy działające w naszym mieście
i popierający nas mieszkańcy zdecydowanie protestujemy przeciwko takiej inwestycji.

Budowa taka z czasem spowoduje likwidację obu targowisk, oraz lokalnego handlu
detalicznego, a co za tym idzie pozbawienie stanowisk pracy i środków do życia ludzi
związanych z tym miastem oraz ich rodzin.

Uprzejmie prosimy aby ten wniosek/protest został dołączony do porządku obrad na Radzie
Miejskiej

Z poważaniem

Zarząd Stowarzyszenia Kupców „CENTRUM”

STOWARZYSZENIE KUPCÓW
„CENTRUM” w Czeladzi
42-250 Czeladź, ul. Dziekana 9B/22
Nr KRS: 0000358362

[Signature]