

Przewodnicząca Rady Miejskiej w Czeladzi

ul. Katowicka 45; 41-250 Czeladź

tel. (032) 76- 37-933; Fax:032/76-33-694,

e-mail: przewodniczacyrm@um.czeladz.pl

Czeladź, dnia 13 maja 2016 r.

PORZĄDEK OBRAD

XXV SESJI RADY MIEJSKIEJ W CZELADZI

zwołanej w trybie art. 20 ust. 1 ustawy o samorządzie gminnym,

na dzień 19 maja 2016 r. godzina 15:00

1	Otwarcie obrad sesji i stwierdzenie jej prawomocności.	
2	Rozpatrzenie wniosków w sprawie zmiany porządku obrad.	
3	Informacje Burmistrza :	
3a.	Informacja Burmistrza z okresu międzysesyjnego	
3b.	Analiza stanu gospodarki odpadami komunalnymi na terenie Gminy Czeladź za 2015 r.	Komisja Rozwoju i Polityki Przestrzennej
4	Temat Sesji z planu pracy :	
4 a	„Zatwierdzenie taryf dla zbiorowego zaopatrzenia w wodę i zbiorowego odprowadzania ścieków”. Projekt nr 70 w sprawie przedłużenia czasu obowiązywania dotychczasowej taryfy za zbiorowe zaopatrzenie w wodę i zbiorowe odprowadzanie ścieków	Komisja Rewizyjna
4 b	Ocena stanu bezpieczeństwa i porządku w mieście	Komisja polityki społecznej, zdrowia i bezpieczeństwa
Do rozpatrzenia:		
5	Projekt nr 62 (EAPM) w sprawie uchwalenia miejscowego planu zagospodarowania przestrzennego miasta Czeladź w rejonie ulic: Kombatantów, Szpitalnej i Miasta Auby	Komisja Rozwoju i Polityki Przestrzennej
6	Projekt nr 66 w sprawie uchwalenia „studium uwarunkowań i kierunków zagospodarowania przestrzennego miasta Czeladź”	Komisja Rozwoju i Polityki Przestrzennej
7	Projekt nr 68 w sprawie zmian w Budżecie Miasta na 2016 rok	Komisja Finansowo Budżetowa
8	Projekt nr 69 w sprawie zmiany Wieloletniej Prognozy Finansowej Miasta Czeladź na lata 2016-2030	Komisja Finansowo Budżetowa
9	Projekt nr 56 w sprawie przyjęcia oceny zasobów pomocy społecznej za rok 2015	Komisja polityki społecznej, zdrowia i bezpieczeństwa
10	Projekt nr 57 w sprawie przyjęcia sprawozdania z działalności Miejskiego Ośrodka Pomocy Społecznej w Czeladzi	Komisja polityki społecznej, zdrowia i bezpieczeństwa
11	Projekt nr 58 w sprawie przyjęcia Gminnego Programu Wspierania Rodziny na lata 2016-2018	Komisja polityki społecznej, zdrowia i bezpieczeństwa
12	Projekt nr 59 A (EAPM) w sprawie nadania statutu Miejskiej Biblioteki Publicznej im. Marii Nogajowej w Czeladzi	Komisja Edukacji, kultury i sportu

13	Projekt nr 61 A (EAPM) w sprawie wprowadzenia opłaty prolongacyjnej na terenie Miasta Czeladź	Komisja Finansowo Budżetowa
14	Projekt nr 63 w sprawie wyrażenia zgody na przystąpienie do partnerstwa z Powiatem Będzińskim oraz na udzielenie pomocy finansowej na realizację zadania, którego liderem jest Powiat Będziński, polegającego na przygotowaniu kompletnej dokumentacji projektowej dla zadania "Przebudowa ciągu drogowego na odcinku rondo ul. Nowopogońska w Czeladzi - ul. Grota Roweckiego w Sosnowcu do skrzyżowania z DK 86"	Komisja Finansowo Budżetowa Komisja Rozwoju i Polityki Przestrzennej
15	Projekt nr 67 w sprawie wyrażenia zgody na przeniesienie na rzecz gminy prawa własności do nieruchomości oznaczonej nr działek 132/20 i 132/47 arkusz mapy 50 o powierzchni 921 m2, położonej przy ul. Małobądzkiej w Czeladzi, w rozliczeniu opłaty adiacenckiej i zaległości z tego tytułu	Komisja Rozwoju i Polityki Przestrzennej
16	Projekt nr 71 A (EAPM) w sprawie przyjęcia „ Regulaminu targowisk miejskich przy ul. Miasta Auby i ul. Grodzieckiej w Czeladzi”	Komisja Rozwoju i Polityki Przestrzennej
17	Projekt nr 72 A (EAPM) w sprawie zmiany uchwały nr XVII/253/2015 Rady Miejskiej w Czeladzi z dnia 26 listopada 2015 r w sprawie ustalenia dziennych stawek opłaty targowej na terenie Miasta Czeladź na 2016 rok	Komisja Rozwoju i Polityki Przestrzennej Komisja Finansowo Budżetowa
18	Projekt nr 73 (EAPM) sprawie zmiany Uchwały Nr V/40/2011 Rady Miejskiej w Czeladzi w sprawie trybu i sposobu powołania i odwołania członków zespołu interdyscyplinarnego oraz szczegółowych warunków jego funkcjonowania	Komisja polityki społecznej, zdrowia i bezpieczeństwa
19	Sprawy do rozpatrzenia Rady :	
19 a	Skarga Pana Stanisława W. (SE-RM. 1510.2.2016) Projekt nr 74 w sprawie przekazania według właściwości skargi Pana Stanisława W. na działalność Czeladzkiego Towarzystwa Budownictwa Społecznego	Komisja polityki społecznej, zdrowia i bezpieczeństwa
20	Interpelacje/wnioski Radnych	
21	Korespondencja/ informacje do wiadomości i do rozpatrzenia Rady	
22	Zamknięcie obrad sesji.	

Przewodnicząca
Rady Miejskiej w Czeladzi

mgr Jolanta Moćko

Informacja międzysesyjna za okres od 15.04. – 06.05.2016r.

1. Informacje ogólne.

1.1. Dane demograficzne.

Liczba ludności wg stanu na dzień 30.04.2016 r. wynosiła 31.005 osób i w porównaniu do ubiegłego miesiąca zmniejszyła się o 61 osób, w porównaniu z analogicznym okresem ubiegłego roku zmniejszyła się o 471 osoby.

1.2. Zasoby ludzkie – rynek pracy.

Ogólna liczba osób z terenu miasta Czeladź pozostających bez pracy na dzień 31.03.2016 r. wynosiła – 1.478 osób (w tym 724 kobiety). Bez prawa do zasiłku pozostaje 1.340 osób (w tym 639 kobiet). Analogicznie na dzień 31.03.2015 r. liczba zarejestrowanych bezrobotnych ogółem wynosiła 1.734 osoby (w tym 857 kobiet). Liczba bezrobotnych ogółem zmniejszyła się w stosunku do roku ubiegłego o 256 osób, natomiast ilość kobiet w ogólnej liczbie bezrobotnych zmniejszyła się o 133 kobiety. W porównaniu z rokiem ubiegłym zmniejszyła się o 233 osoby liczba bezrobotnych pozostających bez prawa do zasiłku.

Na podstawie umów z Powiatowym Urzędem Pracy w Będzinie i w Sosnowcu w Urzędzie Miasta Czeladź na stażu do 28.04.br. przebywały 4 osoby, od 29.04.2016r. – 3 osoby. W Miejskiej Bibliotece Publicznej prace interwencyjne wykonują 2 osoby, na stażu przebywają 2 osoby, do prac społeczno – użytecznych zatrudnione są 2 osoby. W Miejskim Ośrodku Sportu i Rekreacji na stażu jest 1 osoba, a 5 osób wykonuje prace społeczno – użyteczne. W Muzeum Miejskim Saturn 6 osób odbywa kontrolowaną, nieodpłatną pracę na cele społeczne. W Miejskim Zarządzie Gospodarki Komunalnej na stażu przebywają 2 osoby, pracowało 8 osób skazanych (łącznie przepracowały 135 r-g), a 12 osób wykonywało prace społeczno – użyteczne. W Zakładzie Budynków Komunalnych 2 osoby odbywają staż.

2. Wykonanie budżetu.

2.1. Urząd Miasta.

Dochody budżetu miasta do 30.04.2016 r. zrealizowano w wysokości 36.694.777,07 zł, co stanowi 28,20 % planu. Wydatki wykonano na kwotę 35.451.192,42 zł, tj. 25,41 % planowanych środków finansowych.

Zadłużenie miasta Czeladź z tytułu zaciągniętych kredytów i pożyczek na dzień 30.04.2016 r. wyniosło 28 868 343,35 zł.

2.2. Zakład Budynków Komunalnych.

Przychody wykonano od początku roku na kwotę 2.333.139,71zł., co stanowi 31 % planu, poniesione koszty od początku br. wyniosły 2.163.684,46zł, (w tym utrzymanie GSW Elektrownia – 134.907,97zł) co stanowi ogółem 29% planowanych kosztów.

W terminie od 15.04.2016r. do 6.05.2016r.

24 najemców wykonuje świadczenia rzeczowe, 1 „odpracowujący” najemca przebywa na zwolnieniu lekarskim, 1 najemca zrezygnował z wykonywania świadczeń rzeczowych, zawarto 1 umowę zmieniającą spłatę zaległych należności pieniężnych na świadczenia rzeczowe z tytułu używania lokalu mieszkalnego,

2 dłużników zakończyło wykonywanie świadczeń rzeczowych.

11 najemców częściowo spłaciło zadłużenie na kwotę 19.268,05zł,

10 najemców całkowicie spłaciło dług na kwotę 14.957,82 zł

407 najemców korzysta z pomocy MOPS w formie dodatków mieszkaniowych

Podjęte działania windykacyjne:

- wystosowano 212 pism w celu przypomnienia o podaniu stanu wodomierza na koniec czerwca 2016r.,
- wystosowano 208 zawiadomień z 7 dniowym terminem zapłaty o braku należnej wpłaty za lokal mieszkalny,
- wystosowano 64 upomnienia i pisma o obowiązku uregulowania zaległych i bieżących należności za używanie lokalu mieszkalnego z 14 dniowym terminem zapłaty,
- wystosowano 19 wezwań do zapłaty zaległych i bieżących należności za używanie lokalu mieszkalnego z 30 dniowym terminem zapłaty,
- wystosowano 1 przesądowe wezwanie do zapłaty z 7 dniowym terminem zapłaty,
- wystosowano 44 zawiadomienia o wszczęciu postępowania sądowego,
- zgłoszono do Krajowego Rejestru Dłużników InfoMonitor BIG. – 12 osób,
- wystosowano 29 wezwań do zapłaty z ostrzeżeniem o możliwości przekazania informacji o zaległym zobowiązaniu do Rejestru Dłużników w BIG InfoMonitor,
- wartość wykonanych przez dłużników świadczeń rzeczowych na rzecz Miasta Czeladź – 8.322,36 zł,
- sporządzono 8 protokołów mediacyjnych w sprawie rozłożenia zaległości na raty,
- sporządzono 1 protokół mediacyjny w sprawie zamiany należności pieniężnych na świadczenia rzeczowe,
- sporządzono 1 protokół mediacyjny w sprawie zamiany należności pieniężnych na świadczenia rzeczowe oraz rozłożenie zaległości na raty,
- zawarto 8 porozumień w sprawie rozłożenia zaległości na raty,
- przyjęto 482 interesantów w celu udzielenia informacji, porad i wyjaśnienia zasad i wysokości opłat za dostarczane media, czynsz oraz gospodarowanie odpadami,
- Oddano 19 spraw osobowych do Radcy Prawnego o uzyskanie Nakazu zapłaty,
- Przekazano 28 Najemców do Wydziału Zarządzania Nieruchomościami w celu wypowiedzenia umów najmu lub opuszczenia lokalu mieszkalnego.

2.3. Miejski Zarząd Gospodarki Komunalnej.

Wydatki wykonano na kwotę 2.332,341,17 zł, co stanowi 17,46% planu wydatków a dochody zrealizowano w wysokości 135.538,61 zł, co stanowi 38,88% planu dochodów.

2.4. Dom Pomocy Społecznej SENIOR.

Wydatki na dzień 30.04.2016 r. wyniosły 718.149,73 zł. tj. 35,31 % w stosunku do planu, a dochody zrealizowano w wysokości 599.103,84 zł., co stanowi 34,12 % w stosunku do planu.

2.5. Miejski Ośrodek Pomocy Społecznej.

W zakresie zadań własnych w okresie do 30.04.2016 wypłacono 18.926 świadczeń dla 1.650 osób na kwotę 314.574,40 zł, która stanowi 10,88% rocznego planu wydatków.

Działając na podstawie ustawy o świadczeniach rodzinnych oraz ustawy o ustaleniu i wypłacie zasiłków dla opiekuna w okresie międzysesyjnym w kwietniu 2016r. na realizację świadczeń rodzinnych wraz z dodatkami i składkami na ubezpieczenia społeczne i zdrowotne, zasiłków dla opiekuna i świadczenia rodzicielskiego wydano kwotę 432.504,96 zł co stanowi 9,69 % planowanych wydatków na 2016r.

Narastająco od początku br. wydano kwotę 1.741.384,86 zł, co stanowi 39,01% planowanych wydatków na 2016r.

W w/w okresie wypłacono 2.183 świadczenia rodzinne wraz z dodatkami i składkami na ubezpieczenia społeczne i zdrowotne, zasiłków dla opiekuna oraz świadczenia rodzicielskiego dla 1.291 osób.

Działając na podstawie ustawy o pomocy osobom uprawnionym do alimentów w okresie międzysesyjnym na realizację świadczeń z funduszu alimentacyjnego wydano kwotę 162.920 zł, tj. 7,76% planowanych wydatków na br.

Narastająco od początku 2016 r. wydano 634.698,83 zł, co stanowi 30,22% planowanych wydatków na br.

W w/w okresie wypłacono 373 świadczenia z funduszu alimentacyjnego dla 274 osób.

Działając na podstawie ustawy o pomocy państwa w wychowaniu dzieci w okresie międzysesyjnym na realizację świadczeń wydano kwotę 158.500 zł, co stanowi 1,79% planowanych wydatków na 2016 r.

W w/w okresie wypłacono 317 świadczeń dla 243 rodzin.

DODATKI MIESZKANIOWE

W kwietniu br. z tytułu dodatków mieszkaniowych wypłacono 803 świadczenia na kwotę 191.164,87 zł.

Łączna ilość osób korzystających wyniosła 800 rodzin.

Narastająco do 30.04.2016r wydano kwotę 786.092,35 zł.

DODATEK ENERGETYCZNY

W kwietniu br. z tytułu dodatków energetycznych wypłacono świadczenia na kwotę 1.262,24 zł. Przyjęto 11 wniosków.

Narastająco do 30.04.2016r. wydano kwotę 6.048,17 zł.

Karta Dużej Rodziny

W kwietniu 2016r. z tytułu otrzymania Karty Dużej Rodziny złożono 5 wniosków i wydano 23 karty.

Stypendia Szkolne

W kwietniu br. na stypendia szkolne wydano kwotę 6.451,20 zł.

USŁUGI OPIEKUŃCZE

W kwietniu br. podstawowe usługi opiekuńcze realizowało 10 opiekunek dla 62 osób. Wykonano 1.396,5 godzin usług. Wydano 23.271,57 zł.

Specjalistyczne usługi opiekuńcze w kwietniu 2016r. realizowały 3 opiekunki u 9 podopiecznych, wykonano 101 godzin usług na kwotę 3.300 zł.

W okresie międzysesyjnym na realizację opłat za pobyt w domach pomocy społecznych wydano kwotę 185.329,40 zł (co stanowi 10,40% planu na br.), narastająco od początku 2016 r. wydano kwotę 688.185,38 zł (co stanowi 40,48%). W w/w okresie ponoszono odpłatność za średnią liczbę 85 osób przebywających w DPS. W tym w DPS Senior wydatkowano kwotę 61.029,73 dla 32 osób.

2.6. Miejska Biblioteka Publiczna.

Przychody MBP za okres od 15.04.2016 r. do 05.05.2016 r. wyniosły 134.785,20 zł, co stanowi 31,01% planowanych przychodów na 2016 r.

Koszty MBP za w/w okres wyniosły 150.241,61 zł, co stanowi 32,47 % planowanych kosztów na 2016 r.

2.7. Muzeum Miejskie SATURN.

Na br. Muzeum przyznano dotację w wysokości 707.500 zł; od początku roku przekazanych zostało łącznie 205.000 zł, a w okresie sprawozdawczym – 60.000 zł. Koszty ogółem za okres sprawozdawczy wyniosły 48.844,64 zł.

2.8. Miejski Ośrodek Sportu i Rekreacji.

Wydatki do 05.05.2016r. wykonano w kwocie 729.299,15 zł, co stanowi 23,96% planu wydatków ogółem (3.042.599 zł), dochody do 05.05.2016r. zrealizowano w wysokości 30.973,45 zł, tj. 31,90% planu dochodów ogółem (97.070 zł).

3. Realizacja uchwał Rady Miasta Czeladź.

Uchwała nr XXIV/318/2016 z dnia 28 kwietnia 2016 r. w sprawie zmian w budżecie – dokonano zmian,

Uchwała nr XXIV/319/2016 z dnia 28 kwietnia 2016 r. w sprawie zmian w Wieloletniej Prognozy Finansowej na lata 2016 – 2030 – dokonano zmian w WPF,

Uchwała nr XXIV/317/2016 Rady Miejskiej w Czeladzi z dnia 28 kwietnia 2016r w sprawie przystąpienia do sporządzenia miejscowego planu zagospodarowania przestrzennego miasta Czeladź w rejonie DK86 – w realizacji.

4. Sprawy bieżące.

4.1. Zamówienia publiczne.

Urząd Miasta.

W Urzędzie Miasta w okresie sprawozdawczym nie wszczęto żadnego postępowania o udzielenie zamówienia publicznego o wartości powyżej 30 000 €.

Zakończono w tym okresie 1 postępowanie prowadzone w trybie przetargu nieograniczonego w procedurze krajowej na „Wykonanie tymczasowego zabezpieczenia muru oporowego między ulicami Bytomską i Kilińskiego w Czeladzi”. Na zadanie to wpłynęły 3 oferty. Zawarto umowę na kwotę brutto: 213.943,10 zł z wybranym wykonawcą, którym jest Hutnicze Przedsiębiorstwo Budowlano - Montażowe "Budohut" sp. z o.o. z Czeladzi.

W okresie sprawozdawczym w Urzędzie Miasta udzielono 79 zamówień o wartości poniżej 30.000 € każde, o łącznej wartości brutto 371.253,17 zł. Od początku 2016 roku udzielono 386 zamówień poniżej progu ustawowego, o sumarycznej wartości brutto: 1.786.258,57 zł.

Zakład Budynków Komunalnych.

W okresie sprawozdawczym udzielono 18 zamówień publicznych o wartości poniżej 30.000 EURO każde, o łącznej wartości netto 98.253,64 zł, brutto 117.679,03 zł. w tym: 6 dostaw na kwotę 1.741,50 zł netto, 2 usługi na kwotę 500,00 zł netto oraz 10 robót budowlanych na kwotę 96.012,14 zł netto

- 05.05.2016r dokonano wyboru wykonawcy w postępowaniu przetargowym na „Opracowanie dokumentacji projektowej oraz wykonanie robót budowlanych pn.: budowa boiska szkolnego wraz z hala przykrywającą – w Czeladzi przy ul. Szkolnej 6 (Miejski Zespół Szkół w Czeladzi)”

Wybrano ofertę firmy GRIMAR S.C. 40-153 Katowice, Al. W. Korfatego 191A

Cena wybranej oferty brutto: 945 870,00 zł. Okres gwarancji 60 m-cy.

Podpisanie umowy nastąpiło 10.05.2016r.

- Ogłoszono przetarg nieograniczony na wykonanie robót budowlanych pn.: „Przebudowa budynku użyteczności publicznej z dostosowaniem do potrzeb Centrum Społeczno Kulturalnego wraz z jego termomodernizacją oraz budową miejsc postojowych – Etap I Przebudowa z termomodernizacją budynku użyteczności publicznej – część I” dla nieruchomości położonej w Czeladzi przy ul. Trznadla 1.

W dniu 02.05.2016r odbyło się otwarcie ofert, postępowanie w toku.

- Ogłoszono przetarg nieograniczony na wykonanie robót budowlanych pn.: „Termomodernizacja budynku Żłobka Miejskiego” obejmującego dwa zadania - „Niskoenergetyczne budynki użyteczności publicznej - Termomodernizacja budynku Żłobka Miejskiego” i „Przebudowa budynku Żłobka Miejskiego w celu utworzenia 24 nowych miejsc opieki nad dziećmi do lat 3”

W dniu 04.05.2016r odbyło się otwarcie ofert, postępowanie w toku.

- Awaryjne wykonano prace zabezpieczające i rozbiórkowe w związku z katastrofą budowlaną, konieczne do usunięcia bezpośredniego zagrożenia bezpieczeństwa życia i zdrowia oraz mienia w trybie art. 31 ust. 5 ustawy Prawo budowlane budynków gospodarczych (komórek) położonych w Czeladzi przy ul. Będzińskiej 62-64-66 polegające na uporządkowaniu terenu objętego katastrofą budowlaną, dokonaniu rozbiórki pozostałych elementów budowlanych pomieszczeń gospodarczych, wykonaniu ogrodzenia ozdobnego w granicy wyburzonych komórek i cmentarza oraz ogrodzenia nieruchomości od cmentarza do budynku mieszkalnego wraz z wykonaniem skarpy od strony podwórka ze spadkiem do granicy cmentarza.
- W drodze ogłoszonego na stronie internetowej Zakładu Budynków Komunalnych zaproszenia do składania ofert na Przebudowę i zmianę sposobu użytkowania lokalu położonego w Czeladzi przy ul. 17 Lipca 12 na pomieszczenia biurowe dla Miejskiego Ośrodka Pomocy Społecznej w Czeladzi wyłoniono Wykonawcę. Planowany termin zakończenia robót - 15.05.2016r.

Miejski Zarząd Gospodarki Komunalnej.

18.04.2016 r. wszczęto postępowanie na „ Roboty w zakresie placów zabaw znajdujących się na terenie miasta Czeladź” Otwarcie ofert nastąpiło 04.05.2016 r. Złożono 7 ofert. Trwa ich badanie.

21.04.2016 r. wszczęto postępowanie na „Zakup i dostawę samochodu dostawczego o dopuszczalnej masie całkowitej do 3,5 tony”. Otwarcie ofert nastąpiło 29.04.2016 r. Złożono 4 oferty.

04.05.2016 r. zostały wysłane zawiadomienia o wyborze najkorzystniejszej oferty na zadanie „Budowa miejsc postojowych przy ulicy 17 Lipca w Czeladzi
Na dzień 10.05.2016 r. planowane jest podpisanie umowy z Zakładem Robót Komunalnych BUD-KOM Sp. z o.o. Sp.K. ul. Wojkowicka 29A 41-250 Czeladź.

04.05.2016 r. zostały wysłane wezwania do wykonawców w postępowaniu na zadanie „Remont ulicy Armii Krajowej w Czeladzi” Jako termin na złożenie wyjaśnień (uzupełnienie dokumentów) wyznaczono 09.05.2016 r.

Udzielono 28 zamówień na podstawie art. 4 pkt. 8 ustawy Pzp o wartości poniżej 30 000 euro każde o łącznej wartości szacunkowej netto 85.485,46 zł. netto tj. 99 752,62 zł. brutto.

Miejska Biblioteka Publiczna.

W okresie międzysesyjnym udzielono 27 zamówień na kwotę: 3.721,42 zł netto. w tym: 23 dostawy na kwotę 3.356,52 zł netto oraz 4 usługi na kwotę 364,90 zł netto.

Muzeum Miejskie SATURN.

Od 01.01.2016 r. do 06.05.2016 r. w Muzeum Saturn w Czeladzi zarejestrowano 55 dostaw na kwotę 47.733,68 zł. netto oraz 58 usług na kwotę 137.701,59 zł netto.

4.2. Zarządzenia Burmistrza Miasta Czeladź.

W okresie sprawozdawczym Burmistrz Miasta wydał 11 zarządzeń.

4.3. Decyzje administracyjne.

W okresie od 15.04. do 06.05.br. wydano 1.295 decyzji, w tym:

- w sprawie świadczeń rodzinnych – 53,
- w sprawie świadczeń społecznych – 736,
- w sprawie funduszu alimentacyjnego – 2,
- w sprawie przyznania dodatków mieszkaniowych – 148,
- w sprawie przyznania dodatków energetycznych – 1,
- w sprawie odmowy przyznania świadczeń społecznych – 8,
- w sprawie odmowy przyznania dodatków mieszkaniowych – 2
- w sprawie odmowy przyznania świadczeń rodzinnych - 2
- inne zmieniające, uchylające, wstrzymujące, przywracające, umarzające – 44,
- w sprawie uznania bądź odmowy uznania dłużnika za uchylającego się od zobowiązań alimentacyjnych – 4,
- w sprawach związanych ze skierowaniem, pobytem, zmianą w DPS poza Czeladzią – 24,
- w sprawach związanych z DPS „Senior” – 5,
- w sprawie podatku od nieruchomości – 209,
- w sprawie zajęcia pasa drogowego – 7,
- w sprawie lokalizacji urządzenia infrastruktury technicznej – 2,
- o ustaleniu warunków zabudowy – 2,
- zezwalające na usunięcie drzew – 4,
- w sprawie ewidencji ludności – 6,
- zezwalające na sprzedaż napojów alkoholowych – 36,

Ponadto wydano 1 licencje uprawniającą do prowadzenia działalności TAXI.

4.4. Ochrona zdrowia.

Na bieżąco w Punkcie Informacyjno - Konsultacyjnym z siedzibą w Czeladzi przy ul. Szpitalnej 5b, można bezpłatnie korzystać z pomocy specjalistów:

- konsultacje w sprawach przemocy domowej – poniedziałki od 13.00 do 19.00,
- konsultacje dla osób uzależnionych od alkoholu i ich rodzin - wtorki od 15.30 do 19.30,
- porady prawne - środy od 15.00 do 19.00,
- konsultacje dla osób uzależnionych od narkotyków i ich rodzin - czwartki od 14.00 do 20.00.

Z prac Gminnej Komisji Rozwiązywania Problemów Alkoholowych:

- wpłynęły 4 wnioski dot. osób nadużywających alkoholu o zastosowanie wobec nich obowiązku leczenia odwykowego,
- 26 kwietnia 2016 r. odbyło się posiedzenie Gminnej Komisji Rozwiązywania Problemów Alkoholowych, na których rozpatrzono łącznie 15 spraw osób nadużywających alkoholu,
- skierowano 1 wniosek do Sądu o zastosowanie obowiązku poddania się leczeniu w zakładzie leczenia odwykowego,
- zaopiniowano 1 wniosek na sprzedaż napojów alkoholowych.

Pokryto koszty organizacji spektaklu dla dzieci pt. „Królestwo Wesołuszka”, który odbył się 17 kwietnia br. w Spółdzielczym Domu Kultury „ODEON”.

Od 5 maja 2016 r. prowadzone są w czeladzkich szkołach podstawowych zapisy na półkolonie „Nieobozowa Akcja Letnia”. Wypoczynek organizowany będzie łącznie dla 300 dzieci w terminie:

- 27.06 – 8.07.2016 (pierwszy turnus)
- 11.07 – 22.07.2016 (drugi turnus).

Burmistrz Miasta Czeladź przyznał dotację w formie „małego grantu” dla:

- Stowarzyszenia Inicjatyw Kulturalnych (kwota: 10.000 zł) na realizację zadania publicznego pt. „Organizacja Industriady 2016”.
- Stowarzyszenia Moc Wsparcia (kwota: 6 500 zł) na realizację zadania publicznego pt. „Kraina Świetlików – szkolenia dla przedstawicieli oświaty”.
- Stowarzyszenia Rodziców Uczniów Gimnazjum Nr 3 im. Polskiej Macierzy Polskiej w Czeladzi (kwota: 2 200 zł) na realizację zadania publicznego pt. „Przeżyj to sam – niezapomniana wycieczka sposobem na zmianę światopoglądu w drodze ku dorosłości”.

Niezmiennie dużym zainteresowaniem cieszy się Program *Czeladzki Senior 60+*. Do maja br. już 1.038 czeladzkich seniorów otrzymało kartę i korzysta z ulg i rabatów zaoferowanych w tym programie.

W ciągu minionych 4 miesięcy trwania lokalnego Programu *Rodzinka 2+* wydano już 819 kart rodzinom, które mieszkają w Czeladzi i mają na utrzymaniu co najmniej dwoje dzieci.

W kwietniu br. Miasto Czeladź otrzymało środki z budżetu państwa w wysokości 38.446,08 zł na funkcjonowanie 16 miejsc w Filii Żłobka Miejskiego przy ul. Krótkiej 1 - utworzonych w 2015 r. Środki pozyskane zostały na skutek złożonej w styczniu br. oferty do konkursu ogłoszonego przez Ministerstwo Rodziny, Pracy i Polityki Społecznej w ramach Resortowego programu rozwoju instytucji opieki nad dziećmi w wieku do lat 3 „MALUCH 2016”.

Żłobek Miejski w Czeladzi

W Żłobku w ramach współpracy z Powiatowym Urzędem Pracy w Będzinie:

- 1 osoba odbywa prace interwencyjne,
- 2 osoby odbywają staż,
- 4 osoby odbywają prace społeczno-użyteczne.

Obecnie do Żłobka uczęszcza 64 dzieci (w tym 16 dzieci do Filii znajdującej się w Przedszkolu Publicznym Nr 5 w Czeladzi).

Żłobek przygotowuje się do adaptacji pomieszczeń po MOPS Czeladź. Poinformowano rodziców dzieci uczęszczających w okresie letnim (lipiec, sierpień) do Żłobka o przeniesieniu tymczasowego dzieci do Przedszkola Publicznego nr 9 w Czeladzi.

Ponadto obchodzono takie święta jak:

- Dzień Ziemi

- Dzień Książki
- Dzień Flagi Polskiej.

ZESPÓŁ INTERDYSCYPLINARNY ds PRZECIWDZIAŁANIA PRZEMOCY w RODZINIE

W okresie międzysesyjnym rozpoczęto 3 procedury Niebieskiej Karty, powołano 1 grupę roboczą w celu przeprowadzenia procedury wynikającej z Rozporządzenia Rady Ministrów z dnia 13 września 2011 roku w sprawie procedury „Niebieskie Karty” oraz wzorów formularzy „Niebieska Karta”.

Dział ds. Wspierania Rodziny

W okresie sprawozdawczym w zajęciach organizowanych przez placówkę brało udział 25 dzieci w wieku od 6 do 15 roku życia. Placówka czynna była w godzinach od 13.00 do 18.00.

Kadra Świetlicy zapewniła dzieciom pomoc w odrabianiu prac domowych i nauce oraz konstruktywne spędzanie czasu wolnego poprzez zajęcia manualne, plastyczne, kulinarne oraz profilaktyczne, mające na celu wspieranie rozwoju dzieci i młodzieży oraz korygowanie zaburzeń zachowania.

Dzięki współpracy z Powiatowym Młodzieżowym Domem Kultury w Będzinie cyklicznie odbywały się następujące zajęcia:

- poniedziałki, czwartki- zajęcia ruchowe
- wtorki-warsztaty literackie
- środy- warsztaty plastyczne.

W świetlicy realizowany był program profilaktyczny przeciwdziałający alkoholizmowi, cyklicznie odbywały się zajęcia dot. tematyki uzależnień i zdrowego stylu życia.

W Zespole ds. wspierania rodziny na bieżąco odbywała się współpraca z instytucjami, organizacjami i osobami pracującymi na rzecz dziecka i rodziny w celu wymiany informacji oraz podjęcia działań ukierunkowanych na poprawę sytuacji dziecka i rodziny.

Wychowankowie Placówki mieli zapewniony posiłek w postaci podwieczorku.

W okresie sprawozdawczym opieką asystenta rodzin objętych było 58 rodzin wymagających wsparcia w wypełnianiu funkcji opiekuńczo - wychowawczej.

Dział ds osób starszych i niepełnosprawnych

Klub Seniora

Działania Klubu Seniora „Wrzos” skierowane są do osób starszych. To ośrodek, który zajmują się rozwojem życia kulturalnego, oświatowego, towarzyskiego i rekreacyjnego seniorów. Zachęca swoich członków do aktywnego spędzania czasu, rozwoju pasji i otwierania się na nowe doświadczenia i doznania.

Klub posiada 26 członków w tym 23 kobiety i 3 mężczyzn.

Cykliczne zajęcia w Klubie to:

- zajęcia rekreacyjno- ruchowe

- plastyczne i manualne
- muzyczne(wspólne śpiewanie przy gitarze)
- spacery
- zajęcia ruchowe przy muzyce
- nording walking

Dodatkowo:

1. Wykład z zakresu „ Umiejętność porozumiewania się z innymi osobami” Wykładowca z Uniwersytetu Śląskiego w Katowicach.
2. Zajęcia muzyczne- wspólne śpiewanie piosenek z lat 70-80 przy gitarze -” Co nam w duszy gra”.
3. Spotkanie z kierownikiem Miejskiej Biblioteki Publicznej Filia nr 2 -” Książki na wiosenne wieczory”.
4. Konkurs dla seniorów z nagrodami -” Jaka to melodia” w ramach projektu „ Wiosna z seniorem”
5. Zajęcia z języka angielskiego” Angielski w pigułce”.

4.5. Bezpieczeństwo publiczne.

Nałożono ogółem 19 mandatów karnych na kwotę 1.850 zł, w tym:

z Art.43¹ ust.1 Ustawy o Wychowaniu w Trzeźwości i Przeciwdziałaniu Alkoholizmowi – 13 na kwotę 1.300 zł, z Art.77 KW brak dozoru nad psem - 1 na kwotę 100 zł, z Art.145 KW zaśmiecanie miejsca publicznego - 4 na kwotę 250 zł, z Art. 51§1KW zakłócanie porządku publicznego - 1 na kwotę 200 zł.

Pouczono 5. Sporządzono 1 wniosek do Sądu z art.92§1KW postój samochodu za znakiem drogowym ”zakaz zatrzymywania się”.

Wylegitymowano 75 osób. Skontrolowano 116 razy miejsca zagrożone występowaniem wykroczeń i przestępstw.

Doprowadzono do Izby Wytrzeźwień 6 osób, do Komisariatu Policji w czeladzi 1 sprawcę przestępstwa.

Wykonano 18 konwojów dokumentów i wartości pieniężnych. Udzielono 42 pomocy Wydz. UMC.

4.6. Oświata i edukacja.

22 kwietnia 2016 r. odbyły się obchody Międzynarodowego Dnia Ziemi - Czeladź 2016. Konferencja podzielona była na III sesję dostosowane do wiedzy i możliwości percepcyjnych uczestników. Celem organizacji obchodów była chęć pobudzenia młodych pokoleń czeladzian do aktywnego działania i zapoznanie dzieci oraz młodzieży z możliwym i realnym wpływem na globalne zagrożenia. Obchody Dnia Ziemi skierowane były do uczniów szkół podstawowych, szkół gimnazjalnych oraz dzieci w wieku przedszkolnym.

Zarząd WFOŚiGW w odpowiedzi na złożony wniosek podjął decyzję o dofinansowaniu zadania „Profilaktyka zdrowotna dzieci realizowana w trakcie wyjazdów śródrocznych w roku szkolnym 2015/2016” w formie dotacji na kwotę 53.160,00 zł.

Zakupiono upominki dla laureatów wojewódzkich konkursów przedmiotowych dla szkół podstawowych oraz gimnazjów w roku szkolnym 2015/2016, które wręczono

uczniom podczas sesji Rady Miejskiej. Listy gratulacyjne otrzymali także nauczyciele, którzy przygotowali uczniów do konkursów.

Pracownicy Referatu Edukacji uczestniczyli jako obserwatorzy podczas sprawdzianów szóstoklasistów oraz egzaminów gimnazjalnych.

Przedszkola Publiczne

W okresie międzysesyjnym dzieci z czeladzkich przedszkoli uczestniczyły w licznych akcjach, kampaniach, uroczystościach, spotkaniach, konkursach, festynach i warsztatach min:

- w akcjach, projektach i programach edukacyjnych oraz ekologicznych (min. „Cała Polska czyta dzieciom, „Dzieci się liczą”, „Zbieraj kartridże, ratuj konie”, „Kubusiowi Przyjaciele Natury”)
- w uroczystych obchodach: Dnia Ziemi, Międzynarodowego Dnia Czekolady, Dnia Książki, Święta Konstytucji 3 Maja, zorganizowano wycieczki oraz wyjścia do teatru
- w spotkaniach czytelniczych pt.: „Rodzice/opiekunowie czytają dzieciom”, „Kotki i zwrotki” oraz w Przeglądzie Poezji Dziecięcej

W przedszkolach odbyły się zajęcia plastyczne, literacko-plastyczne, lekcje biblioteczne, wystawki, warsztaty ekologiczne, spotkania integracyjne. Przedszkolaki brały udział w akcji „Posprzątaj z nami Czeladź” oraz występowały w pokazie mody ekologicznej w Galerii Sztuki „Elektrownia”.

Szkoła Podstawowa nr 1

Sukcesy uczniów szkoły:

- I i III miejsce w Gminnym Konkursie Wiedzy o Czeladzi zorganizowanym przez Muzeum Saturn w Czeladzi,
- I miejsce w Gminnym Konkursie Matematyczno – Informatycznym zorganizowanym przez Szkołę Podstawową nr 3 w Czeladzi,
- I miejsce i tytuł laureata w VIII Wojewódzkim Konkursie Plastycznym na projekt znaczka „Walka Śląska o Polskość” zorganizowanym przez Szkołę Podstawową nr 15 w Chorzowie i Komisję Młodzieżową Śląsko – Dąbrowskiego Okręgu Polskiego Związku Filatelistów,
- III miejsce w Miejskim Turnieju Bezpieczeństwa w Ruchu Drogowym.

Informacje dodatkowe:

- Udział w miejskich obchodach z okazji Dnia Ziemi i Święta Konstytucji 3 Maja.

Szkoła Podstawowa nr 3

Sukcesy uczniów szkoły:

- II miejsce w Gminnym Konkursie „Zmagania z ortografią”,
- I miejsce, trzy II miejsca oraz III miejsce w konkursie plastycznym „Czeladzka synagoga w wyobrażeniach młodzieży”,
- II miejsce w Gminnym Konkursie Matematyczno-Informatycznym,
- otrzymanie przez szkołę Certyfikatu „Szkoły Przyjaznej Aktywności nadanego przez 11 Forum Samorządów Uczniowskich,
- otrzymanie Certyfikatu „Szkoła Dobrego Wychowania” nadanego przez Europejskie Studium Prawa Europejskiego w Warszawie.

Informacje dodatkowe:

- zatwierdzenie przez Kuratorium Oświaty Innowacji Pedagogicznej „Spróbuj inaczej” z zakresu zajęć socjoterapeutycznych dla uczniów klas IV-VI oraz ich rodziców na okres 3 lat (2016 -2019),
- udział szkoły w Akcji Sprzątanie Świata (Park „Grabek”) oraz uroczystych obchodach Dni Ziemi w Galerii „Elektrownia”,
- organizacja Gminnego Konkursu Matematyczno- Informatycznego.

Szkoła Podstawowa nr 7

Sukcesy uczniów:

- I miejsce w Gminnym Konkursie Przyrodniczo-Ekologicznym,
- I miejsce w Gminnym Konkursie Przyrodniczo-Historycznym,
- I miejsce w Gminnym Konkursie Ortograficznym dla klas III,
- I miejsce w Gminnym Konkursie Historyczno- Mitologicznym,
- III miejsce i wyróżnienie w Powiatowym Konkursie „Moja ziemia-czysty świat,
- II i III miejsce w Konkursie wiedzy o Czeladzi,
- II miejsce Powiatowy konkurs piosenki angielskiej,
- V i VI miejsce w Wojewódzkim Konkursie „Mistrz ortografii”.

W szkole kontynuuje się zajęcia z programu:

- „Owoce w szkole”- dla uczniów klas I-III,
- „Mleko w szkole” - dla uczniów klas I- VI,
- „Przyjaciele Zippiego” - dla uczniów kl. I,
- „Blżej muzyki” – dla uczniów klas I-VI.

Miejski Zespół Szkół

Wydarzenia:

- Organizacja wspólnie z Parafią św. Stanisława Biskupa Męczennika w Czeladzi Diecezjalnego Konkursu Recytatorskiego „Od Bogurodzicy do dzisiaj”.

Osiągnięcia wiedzowe:

- III miejsce w Zagłębiowskim Konkursie Matematyczny – Geograficznym „GEOMATI” dla dwóch uczniów gimnazjum,
- Zakwalifikowanie się uczennicy klasy III gimnazjum do Finału Regionalnego Konkursu

Geologicznego „Ziemia w okowach lodu” organizowanego przez Państwowy Instytut Geologiczny (uczennica była w grupie 29 uczniów z woj. Śląskiego i woj. opolskiego, które zakwalifikowały się do Finału),

- III miejsce uczennicy gimnazjum w konkursie „Wiedzy o Czeladzi”,
- II i dwa III miejsca indywidualnie dla uczennic Szkoły Podstawowej nr 2 w Gminnym Konkursie Przyrodniczym „Woda- środowiskiem życia”,
- I, II i III miejsce indywidualnie dla uczniów gimnazjum w Gminnym Konkursie Międzygimnazjalnym „W zdrowym ciele zdrowy duch” ,
- III miejsce dla uczennicy gimnazjum w XIV edycji Konkursu Diecezjalnego „Od Bogurodzicy do dzisiaj” w świecie poezji ks. Stefana Wielgomasa,
- I miejsce w mieście dla szkoły podstawowej w etapie Gminnym Ogólnopolskiego Turnieju BRD,
- I miejsce w mieście dla gimnazjum w etapie Gminnym Ogólnopolskiego Turnieju BRD,
- II miejsce w powiatowym etapie Ogólnopolskiego Turnieju BRD dla szkoły podstawowej,
- II miejsce w powiatowym etapie Ogólnopolskiego Turnieju BRD dla gimnazjum .

Osiągnięcia sportowe:

MZS-G1

- IV miejsce w ćwierćfinale w Wojewódzkiej Gimnazjadzie piłki siatkowej dziewcząt,
- IV miejsce w Regionalnej Gimnazjadzie w koszykówce chłopców.

Gimnazjum nr 2

Sukcesy uczniów:

- zdobycie w drodze ogólnopolskiej rekrutacji 2 mandatów poselskich do Sejmu Dzieci i Młodzieży,
- I miejsce w Konkursie Wiedzy o Czeladzi,
- II miejsce w miejskim turnieju BRD.

Ponadto młodzież uczestniczyła w :

- gminnym konkursie „W zdrowym ciele, zdrowy duch”,
- diecezjalnym konkursie recytatorskim „Od Bogurodzicy do dzisiaj”,
- miejskim konkursie wiedzy obywatelskiej „Czeladź jest fajna”,
- diecezjalnym konkursie fotograficzno – literackim (brak wyników),
- wojewódzkim konkursie czytelniczym „Podejmij z nami czytelnicze wyzwanie”.

Trwa internetowy szkolny konkurs z języka niemieckiego.

Poza tym gimnazjaliści wzięli udział w:

- miejskich obchodach Międzynarodowego Dnia Ziemi w Galerii Sztuki Współczesnej „Elektrownia”,
- akcji sprzątnięcia Czeladzi,
- akcji Caritas pobicia rekordu Guinnessa „Kilometry dobra” – zbiórki pieniędzy w Targoszycach oraz czeladzkich parafiach św. Stanisława BM i św. Wojciecha,
- lekcji historii w plenerze pod pomnikiem ku czci poległych w obozach koncentracyjnych

i więzieniach hitlerowskich, zorganizowanej z inicjatywy uczniów ubiegających się o mandaty poselskie Sejmu Dzieci i Młodzieży.

Gimnazjum nr 3

Sukcesy uczniów:

- I miejsce w XVIII edycji powiatowego konkursu ekologicznego „Moja Ziemia – Czysty kraj”,
- II miejsce w konkursie wiedzy o Czeladzi,
- I miejsce w diecezjalnym konkursie recytatorskim,
- Udział w IX konkursie gminnym „W zdrowym ciele zdrowy Duch”,
- Wyróżnienie w VII Zagłębiowski m Konkursie na prezentację n.t. „Aktywna i sportowa 100-letnia Dąbrowa” organizowanym przez Zespół Szkół Sportowych w Dąbrowie Górniczej.
- Udział w konkursie na temat wiedzy obywatelskiej organizowanym przez Stowarzyszenie Czeladź jest fajna - jedna uczennica znalazła się na podium,
- III miejsce w polsko-ukraińskim konkursie fizycznym „Lwiątko” ,

Informacje dodatkowe:

- Udział w Obchodach Międzynarodowego Dnia Ziemi – sprzątnięcie terenu przyszkolnego i przygotowanie 4 prezentacji na temat ochrony środowiska i zanieczyszczeń.

4.7. Kultura i sport.

Urząd Miasta.

- 24.04.2016r. - współorganizacja 24. Rajdu Zagłębiowskiego
- 01.05.2016r. - współorganizacja uroczystości pomnikowych z okazji Święta Pracy
- 01.05.2016r. - organizacja „Majówki w Czeladzi” na terenie Placu im. V. Vianaya oraz na terenie Parku Kościuszki
- 01.05.2016r. - udział w organizacji 45. Ogólnopolskich Biegów Przełajowych o Paterę Dziennika Zachodniego i Śl.TKKF oraz Marszu Nordic Walking pod honorowym patronatem Burmistrza Miasta Czeladź
- 03.05.2016r. - organizacja uroczystości pomnikowych, związanych z obchodami Święta Konstytucji 3 Maja, połączonych ze spotkaniem władz miasta z mieszkańcami
- 09.05.2016r. - organizacja uroczystości pomnikowych, związanych z obchodami 71. rocznicy zakończenia II wojny światowej.
- 09.05.2016r. - organizacja pokazu laserowego „Chrześcijańskie dzieje Polski” w kościele parafialnym pw. św. Stanisława Błm.
- 10-12.05.2016r. - współorganizacja eliminacji Festiwalu Twórczości Muzycznej, Tanecznej i Plastycznej Dzieci i Młodzieży „Czeladzkie Talenty”.

Od 15.04.2016r. do 06.05.2016r. Wydział zamieszczał na stronie internetowej gminy bieżące informacje na temat wydarzeń miejskich oraz prowadził dokumentację fotograficzną .

We wskazanym okresie Wydział Promocji Miasta opracował jedno wydanie miesięcznika samorządowego „Echo Czeladzi”.

Miejska Biblioteka Publiczna.

Informacje o organizowanych imprezach kulturalnych

A. Spotkania

- ▲ Spotkanie z zielarzem Adamem Opoką pt. *Choroby cywilizacyjne: nowotwory*
- ▲ *Ja czytam* - spotkanie z młodzieżą Gimnazjum nr 3 w ramach Dyskusyjnego Klubu Edukacyjnego
- ▲ Uroczysta inauguracja *Wiosny dla seniora*
- ▲ *Wieczór w Paradise* - uroczysta premiera debiutanckiej powieści Magdaleny Majcher *Jeden wieczór w Paradise*

B. Warsztaty

- *Komputer bez barier wiekowych* - 5 spotkań po 2 grupy

C. Wystawy

- a. *Od STRONy do STRONy* - wystawa ilustracji Pauliny Strojniak (do 06.05.2016)
- b. *Z życia książki*- wystawa zdjęć Iwony Filipowicz (do 18.05.2016)

D. Wystawki

▲ Wystawki okolicznościowe - 4 wystawki: *Za co Samuel Beckett dostał Nagrodę Nobla?*; *Światowy Dzień Książki i Praw Autorskich*; *Przedszkolak - przyjaciel Ziemi*; *50 rocznica śmierci Stanisława Jerzego Leca*; wszystkie agendy biblioteczne

E. Lekcje biblioteczne

▲ Głośne czytanie w ramach akcji *Cała Polska Czyta Dzieciom* - 7 spotkań
▲ Zajęcia literacko - plastyczne - 3 zajęcia: *Jak wygląda pani Wiosna?*; *Nie można Ziemi bezkarnie śmiecić - wiedzą to nawet przedszkolne dzieci*; *Don Kichot i jego wiatraki*
▲ Lekcje biblioteczne - 2 zajęcia: *Droga książki od autora do czytelnika*; *Tajemnice biblioteki*;

F. Inne

▲ *Idzie wiosna, rośnie trawa, będzie radość i zabawa*: zajęcia literacko-edukacyjne z cyklu *Czytanki-niespodzianki*
▲ *Mały Artysta: malowanie, rysowanie oraz inne twórcze wyżywanie*: zajęcia plastyczne dla dzieci - (Filia 2) - planowane
▲ Spotkanie Harcerskiego Kręgu Seniorów - 2 spotkania
▲ Spotkanie Stowarzyszenia Miłośników Czeladzi
▲ Akcja wręczania zakładek Fundacji Międzynarodowego Ruchu na Rzecz Zwierząt Viva (Filia 2)

G. Uniwersytet Trzeciego Wieku

- c. Kurs języka angielskiego: 2 spotkania po 3 grupy
- d. Gimnastyka kondycyjna: 2 spotkania po 3 grupy
- e. *Zasady żywienia w chorobach układu kostno-stawowego* - wykład dietetyk Katarzyny Fibich

H. Czytelnictwo

Do 30 kwietnia 2016 roku wszystkie placówki czeladzkiej biblioteki zarejestrowały 4.535 czytelników, z czego 1.214 to dzieci i młodzież do lat 15. Czytelnicy odwiedzili bibliotekę 34.460 razy, wypożyczyli 55.527 książek, udzielono im 1.844 informacje i udostępniono 6.876 egzemplarzy czasopism (średnio codziennie każdą placówkę odwiedza 70 osób wypożyczając ok. 113 książek).

Wypożyczono również 2.266 płyt CD i 401 kaset „książki mówionej”. Od początku roku z Internetu skorzystało 2.679 osób

Do 5 maja do zbiorów Biblioteki przybyło 1.327 wol. książek (w tym 468 z darów) o wartości 28.525,47 zł. Zasoby MBP powiększyły się także o 52 egz. zbiorów specjalnych (audiobooków, płyt CD) na kwotę 821,07 zł.

Baza bibliotecznego systemu komputerowego SOWA na dzień 5 maja 2016r. zawierała 98.169 opisów inwentarzowych (w okresie od 2 stycznia 2016r. wprowadzono 2.792 opisy) .

Muzeum Miejskie SATURN.

Informacje o organizowanych imprezach kulturalnych (z uwzględnieniem najważniejszych wydarzeń do dnia sesji)

A. Wystawy

- 01.04. – 08.05. Z atelier Wilhelma Kidawy - wystawa własna Muzeum Saturn z cyklu „Z rodzinnego albumu”;
- 14.05.- 13.07. „Dzieje papieru i papiernictwa” (wystawa wypożyczona z Muzeum Papiernictwa w Dusznikach Zdroju).

B. Koncerty

1. Koncerty z cyklu „Muzyczne Piątki”

- 22.04. – recital fortepianowy Grzegorza Niemczuka w utworach Edwarda Griega.

2. Inne Koncerty

- 19.05. – Koncert kameralny inaugurujący XVII Festiwal „Ave Maria”: Anna Kutkowska-Koss – sopran, akompaniament - Robert Morawski.

C. Wykłady

1. Wieczory Historyczne na Saturnie:

- 11.05. – Promocja książki „Reprezentatywna mikroskala? Rozważania o tożsamości lokalnej mieszkańców Czeladzi z racji udziału ich przedstawicieli w bitwie pod Monte Cassino” (wydanej wspólnie z Uniwersytetem Śląskim).

D. Muzealna Akademia Seniora:

19.04. – Czeladź w retro obiektywie – prelekcja historyka Anny Binek-Zajdy

17.05. – Kod mistrzów, czyli historia sztuki dla koneserów. Renesans – prelekcja historyka Stefanii Lazar.

E. Noc Muzeów 2016 – JEGO EKSCYLENCJA PAPIER – 14.05.

- warsztaty rękodzielnictwa dla dzieci pod kierunkiem Lucyny Mroczek-Szymańskiej
- wykład Jana Bałchana z Muzeum Papiernictwa w Dusznikach- Zdroju pt. „O papierze niemal wszystko”
- wystawa „Dzieje papieru i papiernictwa” z Muzeum Papiernictwa w Dusznikach-Zdroju
- ekspozycja sukien historycznych z papieru wykonanych w Wyższej Szkole Technicznej w Katowicach pod kierunkiem Dominiki Bułaczyńskiej
- „Muzyka pół żartem, pół serio” - Czesław Jakubiec Comedy

F. Działalność edukacyjna:

- 27.04. – Finał Konkursu Wiedzy o Czeladzi;
- 14.05. – Warsztaty rękodzielnictwa z papieru dla uczniów klas młodszych pod okiem Lucyny Mroczek-Szymańskiej w ramach Nocy Muzeów;
- 18.05. – Konkurs Piosenki Francuskiej w Języku Polskim (współorganizowany wraz z Gimnazjum nr 3)

G. Pozostałe wydarzenia historyczno-kulturalne:

- 28.04 – udział w Konkursie Poezji Religijnej „Bogurodzica”, organizowanym przez Miejski Zespół Szkół w Czeladzi;
- 09.05. - udział w obchodach upamiętniających 71. rocznicę zakończenia II wojny światowej.

H. Projekty badawcze:

- współpraca i spotkania z podmiotami współrealizującymi z Muzeum projekt przybliżający historię, specyfikę oraz zabytki architektoniczne różnych miejscowości naszego regionu,
- praca nad realizacją projektu „Saturn-poprzemysłowe dziedzictwo Czeladzi”.
- prowadzenie badań i kwerendy nad tożsamością czeladzian - ofiar II wojny światowej oraz czeladzkich żołnierzy wyklętych,
- „Źródła tożsamości Zagłębiaków” – realizacja projektu z prof. Dariuszem Nawrotem,
- współpraca z ks. dr Zbigniewem Jacyńskim w realizacji publikacji przygotowywanej na 25. rocznicę powstania diecezji sosnowieckiej – przygotowanie fotografii i tekstów dot. części „czeladzkiej”.

I. Projekty społeczne:

- udział Muzeum w projekcie „Śląskie. Dla seniora” - prowadzenie Muzealnej Akademii Seniora.

J. Współpraca:

- współpraca z Towarzystwem Powszechnym „Czeladź” w pracy nad zadaniem publicznym realizowanym w ramach partnerstwa;
- współpraca z Towarzystwem Powszechnym „Czeladź” oraz Komitetem Społecznym PRO MEMORIA w sprawie renowacji zabytkowego nagrobku ze środków zebranych podczas kwesty – spotkanie z konserwatorem zabytków i ustalenie szczegółów dalszych działań,
- udział w projekcie „Śląskie dla Seniora – Śląska Karta Seniora,
- udział w projekcie „Wiki Zagłębie” wzorowanym na „Wikipedii” gromadzącym informacje o regionie (we współpracy z Forum dla Zagłębia Dąbrowskiego).

K. Promocja instytucji i miasta:

- przygotowanie aktualnych informacji o wydarzeniach muzealnych zamieszczanych następnie na łamach „Echa Czeladzi”, „Ziemi Będzińskiej”, „Twojego Zagłębia”, PIK-u, FdZD, PMDK, strony internetowej miasta i czeladz.org.pl;
- aktualizacja strony internetowej Muzeum i prace nad nową stroną
- promocja wydarzeń Muzeum na Facebook’u
- cykl artykułów promujących historię Czeladzi i powiatu będzińskiego w cotygodniowym dodatku „Dziennika Zachodniego”
- przygotowanie i współpraca z jednostkami miejskimi dotyczącymi organizacji Industriady
- przygotowanie materiałów do części historycznej pokazów laserowych.

L. Inne:

- realizacja na bieżąco części programu Saturn dotyczącej działalności muzealnej.
- pozyskiwanie zbiorów do placówki, poszukiwanie archiwalnych zdjęć i pamiątek.
- zakup eksponatów.
- realizacja na bieżąco - przekazywanie informacji i stosownych dokumentów o działalności i planach Muzeum.
- sprawowanie opieki merytorycznej i organizacja działalności kulturalnej Galerii Sztuki Współczesnej „Elektrownia”.

W okresie sprawozdawczym Muzeum odwiedziło 271 osób.

Galerię Sztuki Współczesnej Elektrownię odwiedziło 1.143 osoby, w tym z Telecentrum skorzystało 50 osób.

Miejski Ośrodek Sportu i Rekreacji.

W okresie międzysesyjnym MOSiR Czeladź zorganizowano następujące imprezy sportowe i spotkania okolicznościowe:

17.04.2016 roku – Grand Prix w Gokartach o Puchar Burmistrza Miasta Czeladź – organizator MOSiR Czeladź.

23.04.2016 roku – Impreza integracyjna „Od przedszkola do Seniora” PZU Trasy Zdrowia – organizator MOSiR Czeladź

01.05.2016 roku – 45 Ogólnopolskie Biegi Przełajowe o PATERĘ Dz. Zach. i Śl. TKKF pod patronatem Burmistrza Miasta Czeladź – organizator MOSiR Czeladź, TKKF Saturn Czeladź – I miejsce zespołowo – MOSiR TKKF Saturn

03.05.2016 roku – Turniej Szachowy z okazji Święta Konstytucji 3 Maja – organizator MOSiR Czeladź

Zawodnicy sekcji biegi rekreacyjne MOSiR Czeladź, wzięli udział w następujących imprezach sportowych na wyjeździe:

16.04.2016 roku – Ogólnopolski Bieg Uliczny na dystansie 10 km – „Gliwice 2016”

24.04.2016 roku – III Ogólnopolskie Biegi i Nordic Walking – Ścieżkami Jurajskimi – „Żarki – Leśniów 2016”

Klub Sportowy CKS – A Klasa

16.04.2016 roku – Płomień Strzemieszycy – CKS Czeladź 1 : 6

23.04.2016 roku – CKS Czeladź – Górnik Sosnowiec 1 : 1

30.04.2016 roku – SKS Łagisza – CKS Czeladź 2 : 2

04.05.2016 roku – CKS Czeladź – Skalniak Kroczyce 2 : 2

Klub Sportowy Górnik „Piaski” – IV Liga

16.04.2016 roku – Górnik Piaski – Slavia Ruda Śl. 3 : 3

23.04.2016 roku – Zielone Żarki – Górnik Piaski 0 : 1

27.04.2016 roku – Górnik Piaski – GKS II Katowice 2 : 0

30.04.2016 roku – Sarmacja Będzin – Górnik Piaski 3 : 1

4.8. Ład przestrzenny i gospodarka nieruchomościami.

Urząd Miasta.

▲ Zawarto 13 umów dzierżawy.

▲ Zgodnie z ogłoszonym przetargiem pisemnym nieograniczonym na dzierżawę nieruchomości pod „ogródek piwny” przy ul. Rynek w Czeladzi – część działki nr 97 arkusz mapy 21 o pow. 100 m² - została zawarta umowa dzierżawy z Panem Boruckim Witoldem zamieszkałym w Będzinie, prowadzącym działalność gospodarczą pod nazwą FUNDO.

▲ Aktem notarialnym Rep.A nr 892/2016 z dnia 28.04.2016 r. Gmina nabyła działkę gruntu od osób fizycznych ozn. nr 67/1 arkusz mapy 14 o pow. 2.702 m² położoną przy ul. Przełajskiej w Czeladzi za kwotę 54.040,00 zł.

▲ Podano do publicznej wiadomości wykazy nieruchomości dotyczące:

- sprzedaży w drodze przetargu nieruchomości gminnej ozn. nr działek gruntu 87/3 oraz 62/4 arkusz mapy 23 o łącznej powierzchni 2,6034 ha położonych przy ul. Gdańskiej w Czeladzi – cena wywoławcza 2.200.000,00 zł.;

- sprzedaży w drodze przetargu nieruchomości gminnej oznaczonej numerem działki 76/2 arkusz mapy 14, o powierzchni 0,0182 ha, położonej w Czeladzi przy ulicy Przełajskiej – cena 20.000,00 złotych.

▲ 22 kwietnia 2016 r. odbył się II przetarg nieograniczony na sprzedaż niezabudowanej nieruchomości, położonej przy ul. Gdańskiej w Czeladzi ozn. nr działki 127 arkusz mapy 25 o powierzchni 0,6288 ha – cena wywoławcza wynosiła 630.000,00 zł. Przetarg zakończył się wynikiem negatywnym, ponieważ nikt nie wpłacił wadium.

▲ 5 maja 2016 r. odbył się I przetarg nieograniczony na sprzedaż niezabudowanej nieruchomości ozn. nr działek 27/3, 28/11, 28/3, 28/9, 29/3, 34/5, 35/5, 36/5, 46/6 47/6, 48/6, 49/3, 81/5, 50/4, 26/5 45/6, 31/5 o łącznej powierzchni 1,7434 ha arkusz mapy 11, położonej przy ul. Grodzieckiej w Czeladzi – cena wywoławcza wynosiła 3,500.000,00 zł. Przetarg zakończył się wynikiem negatywnym, ponieważ nikt nie wpłacił wadium.

▲ Wydano 2 decyzje administracyjne o przekształceniu prawa użytkowania wieczystego w prawo własności nieruchomości: działki nr 2/59 arkusz mapy 11 o pow. 21 m² położonej przy ul. Grodzieckiej w Czeladzi oraz działki nr 2/81 arkusz mapy 11 o pow. 21 m² położonej przy ul. Grodzieckiej w Czeladzi.

▲ Wszczęto postępowanie administracyjne w sprawie przekształcenia prawa użytkowania wieczystego w prawo własności nieruchomości oznaczonej nr działki 17 arkusz mapy 29 o pow. 523 m², położonej przy ul. Borowej w Czeladzi.

▲ Gmina Czeladź na mocy decyzji Wojewody Śląskiego nr NWXV.7532.1.500.2015 nabyła prawo własności nieruchomości drogowych oznaczonych geodezyjnie jako działki nr 4/1, 4/4, 8, 10, 12, 14, 15, 36 arkusz mapy 47, nr 180/3, 180/5, 107/3 arkusz mapy 4, nr 92/1 arkusz mapy 3, nr 138/4 arkusz mapy 20, nr 1/2 arkusz mapy 32, nr 261 arkusz mapy 13, nr 32, 56/1 arkusz mapy 15, nr 71/3, 71/4 arkusz mapy 14, nr 13/1, 13/2 arkusz mapy 16, nr 1 arkusz mapy 18, nr 26/1 arkusz mapy 41, nr 58 arkusz mapy 48, nr 72 arkusz mapy 26, nr 75 arkusz mapy 42, nr 4/2 arkusz mapy 46, nr 230 arkusz mapy 29, nr 1/2 arkusz mapy 28.

Zakład Budynków Komunalnych.

Wpłynęły 4 wnioski o najem lokali socjalnych oraz 4 o najem lokali komunalnych. Zawarto w okresie sprawozdawczym 1 umowę najmu lokalu socjalnego i 5 umów najmu lokali komunalnych. Procesem kwalifikacyjnym z udziałem Komisji Mieszkaniowej objęto 77 wniosków o udzielenie pomocy mieszkaniowej w oparciu o zasób Miasta Czeladź.

4.9. Ład i porządek (zielenie miejska).

Urząd Miasta.

- W ramach akcji Dni Ziemi 2016, 20 kwietnia 2016r. dla uczniów szkół podstawowych zorganizowano i sfinansowano spektakl edukacyjno-wychowawczy "Afera Leśna".
- Wyszczono 140 szt. drzew - tu przy placach gospodarczych.
- Zlecono wykonanie gry internetowej "segreguj odpady".
- Sporządzono analizę stanu gospodarki odpadami komunalnymi na terenie Gminy Czeladź za 2015 rok.

- Zgodnie z ustawą o udostępnieniu informacji o środowisku i jego ochronie, udziale społeczeństwa w ochronie środowiska oraz o ocenach oddziaływania na środowisko, w dniach od 3.05.2016r do 24.05.2016r wyłożony do publicznego wglądu jest projekt „Gminnego Programu Rewitalizacji dla Miasta Czeladź na lata 2016-2023” wraz z prognozą oddziaływania na środowisko.
- Zgodnie z ustawą o rewitalizacji, w dniach od 4.05.2016r do 4.06.2016r odbywają się konsultacje społeczne dotyczące projektu uchwały w sprawie zasad wyznaczania oraz zasad działania składu Komitetu rewitalizacji. Projekt uchwały zamieszczony został na stronie internetowej miasta oraz w BIP.

Miejski Zarząd Gospodarki Komunalnej.

W ramach bieżącej działalności wykonano:

- prace związane z remontami cząstkowymi dróg gminnych o nawierzchni asfaltobetonowej oraz wyrównywanie i utwardzanie ubytków w nawierzchniach gruntowych dróg,
- wyrównywanie i utwardzanie ubytków w nawierzchniach gruntowych dróg,
- bieżące naprawy zapadlisk w chodnikach,
- zmiatanie chodników, poboczy ulic i alejek parkowych z piasku, ziemi i zanieczyszczeń,
- grabienie liści na chodnikach, poboczach ulic i w parkach,
- uzupełnienie na bieżąco brakujących znaków drogowych, kratki kanalizacyjnych, pokryw studni w drogach,
- malowanie, naprawa i montaż przy drogach i w parkach koszy na śmieci i ławek.
- sprzątanie parków.

Czeladzkie Towarzystwo Budownictwa Społecznego Sp. z o.o.

- Obecnie na terenie wspólnot mieszkaniowych trwają przygotowania do prac związanych z koszeniem traw, przycinką drzew oraz obsadzeniem klombów kwiatami.
- Na terenach wybranych wspólnot mieszkaniowych tj. Tuwima 2-4-6, Armii Krajowej 22-24-26 oraz Szpitalna 24 A, B, C zostały zamówione kontenery, celem uporządkowania przez dozorców terenów przy altanach śmietnikowych oraz umożliwienia mieszkańcom budynków uprzątnięcia z pomieszczeń wspólnych (strychów, piwnic) zgromadzonych przez lata przedmiotów mogących stwarzać zagrożenie pożarowe.

Zakład Budynków Komunalnych na bieżąco porządkuje boksy śmietnikowe na terenach administrowanych przez Zakład.

5. Realizacja strategii Miasta Czeladź.

Wykonany został projekt Strategii Rozwoju Miasta Czeladź na lata 2016 - 2023. Projekt Strategii podlega konsultacjom społecznym w terminie do 31 maja br.

5.1. Przedsiębiorczość.

5.2. Parkuj i jeźdź.

W związku z podjętą uchwałą nr XXIV/317/2016 z dnia 29 kwietnia 2016r w sprawie przystąpienia do sporządzenia miejscowego planu zagospodarowania przestrzennego miasta Czeladź w rejonie DK86 rozpoczęto procedurę planistyczną zgodnie z wymogami ustawy o planowaniu i zagospodarowaniu przestrzennym.

5.3. Stare Miasto.

5.4. Saturn.

5.5. Infrastruktura.

Kanalizacja Dolna Węgroda zad. IV (Astrów, Czarnomskiego, Aleja Róż (odc. od ul. Borowej do ul. Astrów)).

Kontynuowana jest budowa kanalizacji sanitarnej w ul. Czarnomskiego w ramach w/w zadania inwestycyjnego. Rozpoczęte zostały roboty związane z odtworzeniem nawierzchni w ul. Astrów. Odbudowa nawierzchni w ul. Aleja Róż nastąpi po sprawdzeniu przez MZGK stanu technicznego kanalizacji deszczowej. Umowny termin zakończenia robót budowlano-montażowych do dnia 30.06.2016r.

Sieci wod-kan ul. Spacerowa do ul. Orzeszkowej.

ZIK Sp. z o.o. otrzymał prawomocne pozwolenie na budowę i zatwierdzony projekt na budowę kanalizacji sanitarnej i wodociągu w ulicy Asnyka i Zapolskiej. Rozpoczęcie robót budowlano-montażowych w roku bieżącym siłami własnymi zakładu.

Wodociąg w ul. 3-ci Szyb (odc. od ul. Pustej do ul. Gdańskiej)

Zakończono budowę sieci wodociągowej □ 160 mm o długości 540 m w ul. 3-ci Szyb. Obecnie wykonuje się odtworzenie nawierzchni. Roboty wykonywane są siłami własnymi Zakładu.

Piaski Zachodnie ul. Betonowa.

Trwają prace projektowe na wymianę kanalizacji, wodociągu oraz rurociągu tłoczno kanalizacji sanitarnej w ul. Betonowej. Termin opracowania dokumentacji – wrzesień 2016 r.

Przedmieście Bytomskie ul. Bytomska, ul. Przełajska, ul. Kilińskiego, ul. Niwa

W opracowaniu projekt na budowę kanalizacji sanitarnej w ul. Kilińskiego, Niwa, Boguckiego i częściowo Bytomskiej oraz wymianę wodociągu stalowego na PE w ul. Kilińskiego i ul. Niwa. Termin opracowania dokumentacji – wrzesień 2016 r.

ul. Żytnia kanalizacja sanitarna.

Wykonano sieć kanalizacji sanitarnej o długości 632,2 m wraz z przyłączami do budynków. Do wykonania kompleksowe odtworzenie nawierzchni jezdni i chodników wspólnie z MZGK w Czeladzi. Po otrzymaniu projektu drogowego z MZGK zostanie ustalony zakres prac drogowych dla wykonawcy kanalizacji. Umowny termin zakończenia zadania do 30.06.2016r.

ul. Szarych Szeregów – kanalizacja sanitarna

Zlecono opracowanie dokumentacji projektowej na budowę kanalizacji sanitarnej wraz z przyłączami do 5-ciu budynków. Umowny termin opracowania 31.07.2016 r.

ul. Armii Krajowej – rozpoczęta została awaryjna wymiana sieci wodociągowej i przyłączy

do budynków o łącznej długości 474 m. Roboty wykonywane są siłami własnymi zakładu. W związku z planowanym remontem ulicy przez MZGK, w dalszej kolejności zostanie przeprowadzony remont kanalizacji sanitarnej o długości ok. 215 m w pasie drogowym.

5.6. Mieszkanie.

Czeladzkie Towarzystwo Budownictwa Społecznego Sp. z o.o.

- Na przełomie kwietnia i maja b.r. działania zarządcy skupiały się na usuwaniu drobnych usterek na budynkach wspólnot mieszkaniowych takich jak:
 - uszczelnienie balkonu 17 lipca 7-9-11 (9/6);
 - zbitcie głuchych tynków na ścianie szczytowej Tuwima 33-35-37-39 (kl. 39);
 - montaż poręczy przed wejściem do klatki schodowej Waryńskiego 18-20 (kl.20);
 - regulacja zamka wraz z naprawą drzwi wejściowych Wojkowicka 7;
 - w zakresie prac dekarских na bieżąco zabezpieczane i konserwowane są dachy budynków wspólnot poprzez:
 - naprawę rury spustowej Tuwima 41-43-45 (kl. 43);
 - naprawę rynny Tuwima 22, 24;
 - usunięcie nieszczelności na dachu 11 listopada 7.

Dodatkowo został przeprowadzony remont dachu w budynku Wspólnoty Mieszkaniowej przy ul. Tuwima 12.

- Ponadto sukcesywnie realizowane są zalecenia kominiarzy po przeglądach przewodów kominowych poprzez udrażnianie przewodów wentylacyjnych i dymowych.
- Zlecony została również montaż instalacji domofonowej w budynku Wspólnoty Mieszkaniowej przy:
 - ul. Grodzieckiej 57-59 (kl.57)
 - ul. 17 lipca 1-3-5 (kl.5);
 - ul. Waryńskiego 7-9-11 (kl.7,9);
 - ul. Spółdzielcza 1-3-5 (kl.3);
 - ul. 11 listopada 9.

Realizowana jest sprzedaż mieszkań komunalnych.

Zakład Budynków Komunalnych.

- Wykonanie remontu instalacji elektrycznej w mieszkaniach wolnostojących - ul. Mysłowicka 14/1, ul. Szkolna 9/1, ul. Szkolna 17/10.
- Sprawdzenie instalacji elektrycznej w mieszkaniach wolnostojących przy ul. Bytomskiej 65/7, ul. Bytomskiej 65/9, ul. Szkolnej 6/1 oraz Mysłowickiej 14/1 w Czeladzi.
- Sprawdzenie instalacji elektrycznej w budynku przy ul. Reymonta 25, ul. Strzeleckiej 22, ul. Rynek 28.
- Wykonanie nowej instalacji oświetleniowej przed wejściem do budynku przy ul. Staszica 17 a.
- Wykonanie otworów drenażowych w celu usunięcia wody z posadzki w mieszkaniu przy ul. Wojkowickiej 15/7.
- Wykonanie podestu przed wejściem z zaprawy cementowej w budynku przy ul. Sportowej 20.
- Wykonanie remontu elementów dachu budynku przy ul. Konopnickiej 2.

- Przetkanie kanalizacji w budynku mieszkalnym przy ul. Katowickiej 99 oraz ul. Staszica 17/7.
- Zlecono wymianę podłogi w pokoju mieszkania wolnostojącego przy ul. Bocznej 4/2 - Planowany termin wykonania robót - 06.05.2016r.
- Zlecono wzmocnienie pęknięć ścian i płyty żelbetowej elewacji budynku mieszkalnego przy ul. Staszica 47 - Planowany termin wykonania robót - 20.05.2016r.
- Zlecono ułożenie płytek chodnikowych na podsypce piaskowej ze spadkiem od budynku mieszkalnego przy ul. Staszica 47 - Planowany termin wykonania robót - 20.05.2016r.
- Zlecono wykonanie remontu tynku sufitu w mieszkaniu przy ul. Bytomskiej 65/9 – Planowany termin wykonania robót - 06.05.2016r.
- Usunięcie usterek dekarских w budynkach administrowanych przez Zakład Budynków Komunalnych w Czeladzi przy ul. 11 Listopada 8, Staszica 17, Staszica 17a, Staszica 47, Szpitalna 5c ul. Nowopogońska 26/3.
- Zlecono wymianę drzwiczek rewizyjnych w kominach w budynkach administrowanych przez Zakład Budynków Komunalnych przy ul. 17 Lipca 20, Spółdzielcza 12, ul. Katowicka 143, Reymonta 25, Reymonta 48, Reymonta 76, Borowa 135, Staszica 17 – Planowany termin zakończenia robót – 13.05.2016r.
- Wykonanie naprawy pokryć dachowych papą termozgrzewalną w budynku przy ul. Reymonta 70 w Czeladzi.

5.7. Oświata i kultura.

5.8. Sport i rekreacja.

Opracowana została koncepcja przebiegu tras rowerowych na terenie Powiatu Będzińskiego.

5.9. Przyjazne Miasto.

5.10. Ładne Miasto.

27.04.2016r. Miasto Czeladź przystąpiło do konkursu "Podwórko Nivea" zgłaszając jako teren pod lokalizację podwórka działki gminne wzdłuż ulicy Kombatantów/ Alei Rodów Czeladzkich. O wyborze lokalizacji decydować będzie liczba głosów oddanych w ogólnopolskim głosowaniu trwającym od 5.05.2016r do 30.06.2016r. Głosowanie odbywa się poprzez stronę internetową lub za pośrednictwem aplikacji mobilnej. Każdego dnia można oddać jeden głos po uprzednim zarejestrowaniu się na stronie konkursu.

W drodze zapytań ofertowych wystosowanych do 4 firm wyłoniono Wykonawcę na remont elewacji wystaw sklepowych budynków przy ul. 11 Listopada 1-3-5 oraz 11 Listopada 7-9-11 w Czeladzi. Planowany termin zakończenia robót - 27.05.2016r.

6. Inne informacje.

Zakład Inżynierii Komunalnej Sp. z o.o.

Wymieniono 106 szt. wodomierzy.

Usunięto 6 awarii wodociągowych – ul. Reymonta, ul. Kosmonautów/Nowopogońska, ul. Tuwima-2 szt., ul. Grodziecka/Asfaltowa, ul. Zwycięstwa/Krzywa. Udrożniono kanały – Ø350-30mb, Ø250-50mb, Ø200-340mb.

Wymieniono wodociąg pod drogą w ul. Tuwima PE Ø110-16 mb. Wymieniono węzeł zasuw w ulicy Grodziecka/Tuwima. Naprawiono zasuwę na przyłączy do budynku w

ulicy Prostej 39. Kolerowanie sieci wodociągowej na bieżąco. Wykonano deratyzację na terenie miasta. Zakończono pierwsze koszenie trawy na obiektach ZIK Sp. z o.o. Czeladź. Wykonano prace konserwacyjno - naprawcze pomp zatapialnych do ścieków - kontrola jakości oleju i regulacja szczelin wirników pomp 4; 5; 6 w przepompowni ścieków KSL przy ul. Katowickiej. Przeprowadzono okresową kontrolę pracy ujęć głębinowych w obecności hydrogeologa, wykonano pomiar statycznego i dynamicznego lustra wody.

Wykonano prace konserwacyjne lamp UV w studni Szpitalna. Zamontowano i uruchomiono falownik po naprawie w pompowni wody ul. Nowopogońskiej.

Ilość wody wprowadzonej do obiegu z poszczególnych źródeł za kwiecień 2016r.

	Źródła własne: Studnie – Przełajka, Grodziecka, Szpitalna		Woda zakupiona GPW	
	ilość	% udział	ilość	% udział
kwiecień 2016r.	88 588,00 m ³	83,58	17 407,00 m ³	16,42


Ilość wody sprzedanej w okresie m-ca kwietnia 2016 r.– 96 060,10 m³

Wydano 3 warunki techniczne podłączenia do sieci wod-kan. Uzgodniono 4 lokalizacje oraz 3 projekty wod-kan.

Stan przedsiębiorców na dzień 4 maja 2016 r. wg CEIDG wynosił 2.159 podmiotów + 298 wpisów niezwerifikowanych.

W okresie od 01.04.2016 r. do 30.04.2016 r. dokonano 13 wykreśleń wpisów w CEIDG. Zarejestrowano 9 nowych przedsiębiorców oraz dokonano 78 zmiany.

BURMISTRZ
mgr Zbigniew Szaleniec



Analiza stanu gospodarki odpadami komunalnymi na terenie Gminy Czeladź za 2015 rok

Czeladź, dnia 29.04.2016 r.

I. Wprowadzenie.

Cel przygotowania analizy.

Niniejszy dokument stanowi roczną analizę stanu gospodarki odpadami na terenie gminy Czeladź, sporządzoną w celu weryfikacji możliwości technicznych i organizacyjnych gminy w zakresie gospodarowania odpadami komunalnymi.

Podstawa prawna.

Analizę sporządzono na podstawie art. 3 ust. 2 pkt. 10 ustawy z dnia 13 września 1996 r. o utrzymaniu czystości i porządku w gminach (t.j. Dz. U. z 2016 r., poz. 250 z późn. zm.). Zakres przedmiotowej analizy częściowo pokrywa się z rocznym Sprawozdaniem z realizacji zadań z zakresu gospodarowania odpadami komunalnymi sporządzanym przez gminę na podstawie art. 9q ww. ustawy, celem jego przedłożenia marszałkowi województwa oraz wojewódzkiemu inspektorowi ochrony środowiska w terminie do 31 marca roku następującego po roku, którego dotyczy.

II. Zarys prowadzonej gospodarki odpadami komunalnymi na terenie gminy Czeladź.

1. Informacje ogólne.

Odpady komunalne powstające na terenie gminy Czeladź odbierać mogą przedsiębiorcy, którzy uzyskali wpis do Rejestru Działalności Regulowanej. Na dzień 31 grudnia 2015 r. wpis do Rejestru posiadali:

- Stena Recycling Sp. z o.o. Oddział w Siemianowicach Śląskich, 41-100 Siemianowice Śląskie, ul. Marii Konopnickiej 11;
- EKOŚRODOWISKO Sp. z o.o. 41-909 Bytom, ul. Cyryla i Metodego 50;
- Wywóz Nieczystości oraz Przewóz Ładunków Wiesław Strach, 42-224 Częstochowa, ul. Kosmowskiej 6 m 94;
- Strach i Synowie Sp. z o.o. 42-202 Częstochowa, ul. Bór 169;
- SITA POŁUDNIE Sp. z o.o. 42-200 Częstochowa, ul. Dębowa 26/28 Oddział baza transportowa 43-155 Bieruń, ul. Wawelska 53;
- Przedsiębiorstwo Techniczno-Handlowo-Usługowe „INTERPROMEX” Sp. z o.o. 42-500 Będzin, ul. Paryska 11;
- Siewierskie Przedsiębiorstwo Gospodarki Komunalnej Sp. z o.o. 42-470 Siewierz, ul. Krakowska 45;
- Zakład Oczyszczania Miasta Zbigniew Strach 42-274 Konopiska, Korzonek 98;
- Miejskie Przedsiębiorstwo Gospodarki Komunalnej Sp. z o.o. 40-833 Katowice, ul. Obroki 140;
- REMONDIS Sp. z o.o. 02-981 Warszawa, Zawodzie 16 Oddział Sosnowiec, 41-203 Sosnowiec, ul. Baczyńskiego 11;
- Spectrum Silesia Service Sp. z o.o. 41-922 Radzionków, ul. Anieli Krzywoń 16;
- Przedsiębiorstwo Komunalne „DARPOL” Dariusz Strach, Korzonek 98, 42-274 Konopiska;
- CZYŚCIOCH S.C. Bielas Waldemar, Ratajczak Grzegorz, 40-319 Katowice, ul. Pogodna 15/74;
- REMONDIS Gliwice Sp. z o.o. 44-100 Gliwice, ul. Kaszubska 2;
- First Recycling Sp. z o.o. Oddział w Sosnowcu, 41-200 Sosnowiec, ul. Radocha 6;
- PZOM Sp. z o.o. Spółka komandytowa, 42-274 Konopiska, ul. Przemysłowa 7;
- Zakład Usługowy Konserwacja Terenów Zielonych Jacek Wieczorek, 41-933 Bytom, ul. Władysława

Łokietka 4

- Przedsiębiorstwo Gospodarki odpadami „CORTEX-II” Sp. z o.o., 41-250 Czeladź, ul. Szyb Jana 1H
- Zakład Oczyszczania, Wywozu i Utylizacji Nieczystości „EKO-SYSTEM” Bożena Strach i Waldemar Strach Sp. J., 42-274 Konopiska, ul. Spółdzielcza 1/1;
- Miejskie Przedsiębiorstwo Gospodarki Komunalnej i Mieszkaniowej Sp. z o.o., 41-100 Siemianowice Śląskie, ul. Śmiłowskiego 15;
- A.S.A. Eko Polska Sp. z o.o. W Zabrze, 41-800 Zabrze, ul. Lecha 10;
- ALBA Południe Polska Sp. z o.o., 41-300 Dąbrowa Górnicza, ul. Starocmentarna 2;
- ALBA MPGK Sp. z o.o., 41-300 Dąbrowa Górnicza, ul. Starocmentarna 2;
- PTS ALBA Sp. z o.o., 41-503 Chorzów. ul. Bytkowska 15;
- ALBA PGK Czeladź Sp. z o.o., 41-250 Czeladź, ul. Wojkowicka 14a;
- Przedsiębiorstwo Wielobranżowe „OFI” K.A. Michaliszyn Spółka Jawna, 41-300 Dąbrowa Górnicza, ul. Robotnicza 47
- Abluo Kamil Bielas, 32-329 Kolonia, ul. Długa 39

Do 30 czerwca 2015 odbiór odpadów komunalnych od właścicieli nieruchomości zamieszkałych na terenie gminy Czeladź oraz ich zagospodarowanie realizowane było przez konsorcjum firm:

Przedsiębiorstwo ALBA PGK Czeladź Sp. z o.o. oraz Przedsiębiorstwo Techniki Sanitarnej ALBA Sp. z o.o. z Chorzowa. Po rozstrzygnięciu nowego postępowania przetargowego od dnia 1 lipca 2015 r. odbiór i zagospodarowanie odpadów komunalnych realizowane jest przez konsorcjum firm:

- ALBA PGK Czeladź Sp. z o.o.,
- Przedsiębiorstwo Techniki Sanitarnej ALBA Sp. z o.o. z Chorzowa,
- ALBA Miejskie Przedsiębiorstwo Gospodarki Komunalnej Sp. z o.o. w Dąbrowie Górniczej.

Na terenie gminy Czeladź odpady komunalne odbierane są w postaci zmieszanej jak i selektywnej. Odbiór odpadów zmieszanych z zabudowy wielomieszkaniowej odbywa się nie rzadziej niż 2 razy w tygodniu (w zależności od potrzeb zarządcy nieruchomości do 6 razy w tygodniu), a w zabudowie jednorodzinnej nie rzadziej niż 1 raz na dwa tygodnie.

Zbiórka odpadów selektywnych z podziałem na papier, tworzywa sztuczne i opakowania wielomateriałowe, szkło, odpady zielone odbywa się w dwóch systemach:

- a) w systemie pojemnikowym – obejmującym zabudowę wielomieszkaniową, w której skład wchodzi Spółdzielnie Mieszkaniowe oraz Wspólnoty Mieszkaniowe – odbierane są co najmniej 1 raz na tydzień.
- b) w systemie workowym – obejmującym zabudowę jednorodzinną – odbierane są 1 raz w miesiącu.

Odpady zielone są odbierane od właścicieli nieruchomości zamieszkałych 1 raz w tygodniu w okresie od początku marca do końca listopada. W miesiącach od grudnia do końca lutego odpady zielone odbierane są 1 raz na miesiąc. Mieszkańcy gminy Czeladź mogą również bezpłatnie oddawać odpady zielone do Punktu Selektywnego Zbierania Odpadów Komunalnych (PSZOK) przy ul. Szyb Jana 1 H w Czeladzi.

Odpady wielkogabarytowe z nieruchomości jednorodzinnych odbierane są dwa razy do roku (w formie wystawki) na wiosnę i na jesieni a z nieruchomości wielomieszkaniowych raz na 2 tygodnie.

W roku 2015 na terenie gminy funkcjonował Punkt Selektywnej Zbiórki Odpadów Komunalnych (PSZOK)

prorowadzony przez PGO CORTEX II Sp. z o.o. zlokalizowany przy ul. Szyb Jana 1 H w Czeladzi. Przedsiębiorca realizujący usługę prowadzenia PSZOK został wyłoniony w drodze przetargu nieograniczonego (umowa obowiązywała od 1 lipca 2013 r. do 30 czerwca 2017 r.). W roku 2015 ze względu na wyczerpanie limitu odpadów przewidzianych dotychczasową umową udzielone zostało zamówienie uzupełniające zgodnie z art. 67 ust. 1 Prawa zamówień publicznych (umowa obowiązuje do 15 lipca 2016 r.). Do punktu mieszkańcy mogą dostarczać odpady powstające w gospodarstwach domowych tj: papier i tektura, metale, tworzywa sztuczne, opakowania wielomateriałowe, szkło, odpady zielone, przeterminowane leki, chemikalia, zużyty sprzęt elektryczny i elektroniczny, odpady budowlane i rozbiórkowe w ilości do 1 tony rocznie na gospodarstwo domowe, meble i inne odpady wielkogabarytowe, zużyte opony i odpady niebezpieczne.

Ponadto gmina Czeladź prowadziła zbiórkę zużytych baterii na terenie czeladzkich placówek oświatowych oraz przeterminowanych leków w aptekach „EUROPEJSKA II” przy ul. Będzińskiej 80 i „FARMACJA” przy ul. Spacerowej 4. Obecnie leki przeterminowane można oddać dodatkowo również w aptecce zlokalizowanej na ul. Rynek 24.

2. Ilość odpadów komunalnych odebranych z terenu gminy Czeladź w roku 2015.

- zmieszane odpady komunalne: 13 131,74 Mg
- odpady ulegające biodegradacji: 345,40 Mg
- papier i tektura: 243,07 Mg
- tworzywa sztuczne: 58,74 Mg
- zmieszane odpady opakowaniowe: 583,60 Mg
- szkło 191,20 Mg
- odpady wielkogabarytowe: 206,22 Mg
- odpady budowlano-remontowe: 336,52 Mg

3. Ilość odpadów komunalnych zebranych w PSZOK.

- papier i tektura: 3,27 Mg
- tworzywa sztuczne: 9,14 Mg
- żelazo i metal: 0,38 Mg
- Szkło: 7,59 Mg
- odpady budowlano-remontowe: 298,25 Mg
- odpady wielkogabarytowe: 55,31 Mg
- leki: 0,51 Mg
- odpady ulegające biodegradacji: 49,72 Mg
- odpady niebezpieczne (w tym zużyte opony, filtry olejowe, farby, tusze, papa, urządzenia zawierające freon, kwasy oraz urządzenia elektryczne i elektroniczne zawierające substancje niebezpieczne): 49,12 Mg
- zużyty sprzęt elektryczny i elektroniczny: 3,29 Mg
- tekstylia: 1,14 Mg

4. Osiągnięte poziomy odzysku w roku 2015.

Poziomy obliczono zgodnie z Rozporządzeniem Ministra Środowiska z dnia 25 maja 2012 r. oraz Rozporządzeniem Ministra z dnia 29 maja 2012 r.:

- a) Poziom ograniczenia masy odpadów komunalnych ulegających biodegradacji kierowanych do składowania: **0%** (zgodnie z Rozporządzeniem Ministra Środowiska poziom ten w 2015r. nie może przekroczyć 50%). Oznacza to, że odpady komunalne ulegające biodegradacji zebrane z terenu gminy Czeladź w całości zostały poddane innym procesom odzysku niż składowanie.
- b) Poziom recyklingu, przygotowania do ponownego użycia następujących frakcji odpadów komunalnych: papieru, metali, tworzyw sztucznych i szkła: **27,02%** (zgodnie z Rozporządzeniem Ministra Środowiska poziom ten w 2015 r. nie może być niższy niż 16%).
- c) Poziom recyklingu, przygotowania do ponownego użycia i odzysku innymi metodami niż niebezpieczne odpadów budowlanych i rozbiórkowych: **100%** (zgodnie z Rozporządzeniem Ministra Środowiska poziom ten w 2015r. nie może być niższy niż 40%). Osiągnięty wynik pozwala na spełnianie maksymalnych wymogów dla tego rodzaju odpadów określonych na rok 2020.

Gmina spełniła kryteria wynikające z przepisów prawa

III. Ocena możliwości technicznych i organizacyjnych gminy w zakresie gospodarowania odpadami komunalnymi.

Na terenie gminy Czeladź na dzień 31 grudnia 2015 r. zameldowanych było 31 206 mieszkańców. Systemem odbierania i gospodarowania odpadami komunalnymi (na podstawie złożonych deklaracji) objętych jest 29 660 osób tj. 3 174 gospodarstwa domowe, w tym:

- gospodarstwa domowe zbierające odpady w sposób selektywny – 2 770,
- gospodarstwa domowe zbierające odpady w sposób nieselektywny – 404.

Znaczna większość mieszkańców gminy Czeladź, ok. 70% mieszka w zabudowie wielomieszkaniowej administrowanej przez największych 9 zarządców nieruchomości, tj.:

- Czeladzka Spółdzielnia Mieszkaniowa,
- Zakład Budynków Komunalnych,
- Czeladzkie Towarzystwo Budownictwa Społecznego,
- Górnicza Spółdzielnia Mieszkaniowa „Skarbek”,
- Spółdzielnia Mieszkaniowa „Saturn”,
- Przedsiębiorstwo Wielobranżowe ADM,
- Spółka Restrukturyzacji Kopalń,
- Górnośląskie Przedsiębiorstwo Wodociągów,
- STS Invest Polska

W zabudowie wielomieszkaniowej ze względu na największe skupiska i anonimowość mieszkańców występują największe problemy z prawidłowym zbieraniem odpadów w sposób selektywny. Gmina podjęła działania zmierzające do określenia miejsc, w których najczęściej występuje proceder nieprawidłowej segregacji odpadów (głównie zanieczyszczanie odpadów selektywnych przez odpady zmieszane) celem powiadomienia zarządców nieruchomości o możliwości naliczenia zwiększonej opłaty za odbieranie

odpadów oraz przygotowania odpowiedniej kampanii informacyjnej i edukacyjnej dla mieszkańców.

W najbliższych latach gmina musi podjąć działania zmierzające do zwiększenia ilości odpadów zbieranych selektywnie tak aby móc spełnić rygorystyczne poziomy odzysku i recyklingu oraz ograniczenia składowania odpadów komunalnych. W zabudowie wielomieszkaniowej zwiększono liczbę pojemników na odpady segregowane (obecnie ustawionych jest 649 pojemników), a w miejscach gdzie nie było możliwości dostawienia pojemników zwiększono częstotliwość odbierania odpadów. W stosunku do lat poprzednich ilość pojemników na odpady segregowane zwiększyła się o ok. 150 sztuk. Zmieniono również zasady otrzymywania worków na odpady selektywne w zabudowie jednorodzinnej. Obecnie worki wydawane są w ilości 1:1 czyli ile pełnych worków oddamy tyle nowych dostaniemy. Znacznie zwiększono częstotliwość odbierania odpadów biodegradowalnych (zielonych). W latach wcześniejszych była ona ustalona na 1 raz w miesiącu i jak wykazała praktyka była to częstotliwość niewystarczająca. Obecnie odpady zielone odbierane są co tydzień.

Kolejny rok po wprowadzeniu jednolitego systemu odbierania i gospodarowania odpadami komunalnymi pokazuje nam, iż wzrost ilości wytwarzanych odpadów zmieszanych ustabilizował się i utrzymuje się na poziomie ok. 13 000 Mg. W latach wcześniejszych lata 2010-2013 wartość ta kształtowała się na poziomie 9- 10 tys. Mg. Natomiast regularnie rośnie ilość odpadów zbieranych selektywnie (największy wzrost mają odpady zielone, remontowo-budowlane oraz wielkogabarytowe). Dane te pokazują jaka ilość odpadów trafiała w latach wcześniejszych do tzw. „szarej strefy” lub na dzikie wysypiska.

Uszczelnienie systemu, rygorystyczne normy odzysku i ograniczenia składowania oraz coraz bardziej zaawansowania technika przetwarzania odpadów powodują zwiększenie kosztów gospodarowania odpadami komunalnymi. W obecnym stanie prawnym zmieszane odpady komunalne oraz odpady ulegające biodegradacji (wytworzone na terenie gminy Czeladź) muszą zostać oddane do Regionalnych Instalacji Przetwarzania Odpadów Komunalnych (RIPOK) zlokalizowanych w regionie II województwa śląskiego. Nie ma możliwości aby odpady te trafiły bezpośrednio na „instalacje zastępcze” do składowania. RIPOK posiadają zaawansowane instalacje do mechaniczno-biologicznego przetwarzania odpadów tak więc koszt przetwarzania odpadów znacznie wzrośnie ponieważ składowanie było najtańszą formą unieszkodliwiania odpadów jednocześnie najbardziej obciążającą środowisko naturalne. Zmieszane odpady komunalne oraz odpady ulegające biodegradacji zebrane na terenie naszego miasta zawożone są do RIPOK, Zakład Przetwarzania Odpadów Komunalnych LIPÓWKA II w Dąbrowie Górniczej

W roku 2015 odnotowano wpływy z opłat za gospodarowanie odpadami komunalnymi w wysokości 3 609 491,53 zł z czego zaległości na dzień 31 grudnia określono na kwotę 47 336,18 zł, a nadpłaty na kwotę 2 850,14 zł.

Koszty poniesione przez gminę w roku 2015 szacuje się na:

- odbieranie i zagospodarowanie odpadów 2 964 252,83 – zł
- prowadzenie PSZOK – 115 348,63 zł
- koszty administracyjne – 266 335,33 zł

Razem: 3 345 936,79 zł

Ze środków finansowych pobranych z opłat za gospodarowanie odpadami komunalnymi gmina planuje i realizuje również edukację ekologiczną, zakup ulicznych koszy na śmieci, zakup dystrybutorów i torebek na psie odchody oraz uprzątnięcie tzw. „dzikich wysypisk”. W ubiegłym roku zakupiono 20 sztuk dystrybutorów

torebek na psie odchody a obecnie zakupiono zapas torebek. Zlecono również wykonanie 200 sztuk koszy ulicznych, gry internetowej dla dzieci dot. zasad segregacji odpadów oraz pakietów edukacyjnych dla dzieci i młodzieży (przedszkole i szkoła podstawowa).

Podjęte działania pozwolą na zoptymalizowanie funkcjonowania systemu oraz spełnienie ustawowych norm.

BURMISTRZ

mgr Zbigniew Szaleniec

UCHWAŁA NR
RADY MIEJSKIEJ W CZELADZI

z dnia

**w sprawie: przedłużenia czasu obowiązywania dotychczasowej taryfy za zbiorowe zaopatrzenie
w wodę i zbiorowe odprowadzanie ścieków**

Na podstawie art. 18 ust. 2 pkt 15 ustawy z dnia 8 marca 1990 r. o samorządzie gminnym (t.j. Dz.U. z 2016 r., poz. 446), w związku z art. 24 ust.9 a ustawy z dnia 7 czerwca 2001r. o zbiorowym zaopatrzeniu w wodę i zbiorowym odprowadzeniu ścieków (t.j. Dz.U. z 2015r., poz. 139)

**Rada Miejska w Czeladzi
uchwala, co następuje:**

§ 1. Przedłuża się czas obowiązywania dotychczasowej taryfy za zbiorowe zaopatrzenie w wodę i zbiorowe odprowadzanie ścieków na terenie gminy Czeladź, zatwierdzonych Uchwałą Nr XI/170/2015 Rady Miejskiej w Czeladzi z dnia 28.05.2015r., na okres od dnia 01.07.2016r. do dnia 31.12.2016r.

§ 2. Wykonanie uchwały powierza się Burmistrzowi Miasta Czeladź.

§ 3. Uchwała wchodzi w życie z dniem 1 lipca 2016 roku.

UZASADNIENIE

do projektu uchwały w sprawie **przedłużenia czasu obowiązywania dotychczasowej taryfy za zbiorowe zaopatrzenie w wodę i zbiorowe odprowadzanie ścieków.**

Zakład Inżynierii Komunalnej Sp. z o.o. w Czeladzi prowadzi działalność w zakresie zbiorowego zaopatrzenia w wodę i zbiorowego odprowadzania ścieków na podstawie zezwolenia wydanego Decyzją Burmistrza Miasta Czeladź nr BK-RM.6220-020/08 z dnia 30.06.2008 r.

Zgodnie z zezwoleniem przedmiotem działalności Spółki jest:

- Pobór, uzdatnianie i dostarczanie wody,
- Odprowadzanie i oczyszczanie ścieków,
- Roboty związane z budową rurociągów przesyłowych i sieci rozdzielczych,
- Transport rurociągowy pozostałych towarów,
- Roboty związane z budową linii telekomunikacyjnych i elektroenergetycznych,
- Roboty związane z budową pozostałych obiektów inżynierii lądowej i wodnej, gdzie indziej nie sklasyfikowane,
- Pozostałe specjalistyczne roboty budowlane, gdzie indziej nie sklasyfikowane,
- Działalność związana z rekultywacją i pozostała działalność usługowa związana z gospodarką odpadami,
- Bilansowanie potrzeb w zakresie gospodarki wodnej i ściekowej w powiązaniu z bilansem województwa,
- Zapewnienie ciągłości dostaw wody i odbioru ścieków,
- Produkcja, zakup i sprzedaż wody,
- Kontrola jakości wody i ścieków,
- Prowadzenie eksploatacji urządzeń służących do produkcji, ciągłości dystrybucji wody i eksploatacji sieci wodno – kanalizacyjnej.

Spółka utrzymuje stałą gotowość eksploatacyjną oraz zapewnia ciągłą gotowość techniczną urządzeń wodociągowych i kanalizacyjnych.

W zakresie usług dostawy wody Spółka zapewnia:

- zdolność posiadanych urządzeń wodociągowych do realizacji zbiorowej dostawy wody w wymaganej ilości i o odpowiednim ciśnieniu,
- dostarczanie wody w sposób ciągły za wyjątkiem sytuacji awaryjnych,
- odpowiednią jakość wody do zaworu za wodomierzem głównym.

Zbiorowe zaopatrzenie w wodę realizowane jest dla wszystkich odbiorców w oparciu o takie same zasady techniczne i technologiczne.

W zakresie odbioru i oczyszczania ścieków Przedsiębiorstwo zapewnia:

- przyjmowanie do systemu kanalizacyjnego ścieków bytowych po spełnieniu przez odbiorcę usług warunków technicznych wydanych przez Spółkę,
- ciągły odbiór ścieków z wyjątkiem sytuacji awaryjnych,
- prawidłowe funkcjonowanie urządzeń kanalizacyjnych Spółki.

W zakresie zbiorowego zaopatrzenia w wodę i zbiorowego odprowadzania ścieków, Spółka zapewnia zdolność posiadanej infrastruktury wodno - kanalizacyjnej do ciągłej dostawy wody w wymagalnej ilości, jakości i pod odpowiednim ciśnieniem oraz do nieprzerwanego odbioru ścieków.

Dostawa wody realizowana jest siecią wodociągową o łącznej długości 117,8 km, natomiast odbiór ścieków siecią kanalizacyjną o łącznej długości 68,4 km.

Przedsiębiorstwo aktualnie eksploatuje:

- 3 studnie wody głębinowej,
- 6 pompowni wody,
- 5 przepompowni ścieków.

ZIK Sp. z o.o. w Czeladzi posiada pełną zdolność do realizacji zbiorowego zaopatrzenia w wodę i zbiorowego odprowadzania ścieków oraz jest gotowy realizować wszystkie zadania wynikające z niniejszego zakresu z należytą starannością zapewniając mieszkańcom Gminy Czeladź bezpieczeństwo zaopatrzenia w wodę oraz nieprzerwany odbiór i oczyszczanie ścieków.

Taryfowe ceny dla zbiorowego zaopatrzenia w wodę i zbiorowego odprowadzania ścieków oraz stawki opłat stałych na okres od 01.07.2015 r. do 30.06.2016 r.

Ustalona taryfa zawiera:

- jednolite ceny usług w zł. za 1 m³ dla wszystkich odbiorców, odrębnie dla zaopatrzenia w wodę i dla odprowadzania ścieków,
- stawki stałych opłat abonamentowych.

Przy rozliczeniach za dostarczoną wodę dla odbiorców usług obowiązuje taryfa wieloczęłonowa składająca się z:

- ceny wyrażonej w złotych za 1 m³ dostarczonej wody,
- stawki opłaty abonamentowej, niezależnej od ilości dostarczonej wody, płaconej comiesięcznie.

Przy rozliczeniach za odprowadzone ścieki bytowe i przemysłowe dla wszystkich odbiorców usług obowiązuje taryfa jednoczęłonowa składająca się z:

- ceny wyrażonej w złotych za 1 m³ odprowadzonych ścieków.

Wysokość cen za 1m³ wody i ścieków oraz stawek stałych opłat abonamentowych na okres od dnia 01 lipca 2015 r. do dnia 30 czerwca 2016 r. kształtuje się w następująco (w złotych netto):

Tabela 1: Wysokość ceny 1m³ wody oraz stałych opłat abonamentowych na okres od 01 lipca 2015 r. do dnia 30 czerwca 2016 r. (w zł.)

Wysokość ceny 1m ³ dostarczonej wody		
Wyszczególnienie	Cena netto	Jednostka mi
cena 1 m ³ wody	4,49	zł. / m ³

Stawki opłat abonamentowych		
Wyszczególnienie	Opłata netto	Jednostka miary
Stawka opłaty abonamentowej za gotowość	3,00	zł./odbiorcę /miesiąc
Stawka opłaty abonamentowej za odczyt	1,80	zł./odbiorcę /miesiąc
Stawka opłaty abonamentowej za rozliczenie	1,20	zł./odbiorcę /miesiąc

Tabela 2: Wysokość ceny 1m³ ścieków na okres od 01 lipca 2015 r. do dnia 30 czerwca 2016 r. (w zł)

Wysokość cen za odprowadzenie ścieków		
Wyszczególnienie	Cena netto	Jednostka miary
cena 1 m ³ odprowadzonych ścieków	8,35	zł. / m ³

Do cen i stawek opłat określonych w taryfie dolicza się podatek od towarów i usług, zgodnie z § 2 pkt 9 do 11 rozporządzenia.

Warunki ekonomiczne

Przedłożenie wniosku o przedłużenie okresu obowiązywania dotychczasowych taryf na kolejne sześć miesięcy, od lipca do grudnia 2016 r., wynika z następujących przesłanek:

- 1) Przychody osiągnięte z działalności wodociągowej i kanalizacyjnej Spółki w okresie obowiązywania obecnych taryf pokrywają koszty działalności podstawowej;
- 2) Zmniejszenie zakresu wydatków związanych z prowadzoną na bieżąco intensyfikacją prac towarzyszących porządkowaniu infrastruktury wodociągowej i kanalizacyjnej pozwoli na dokonanie przesunięć finansowych celem pokrycia zwiększonych kosztów spowodowanych czynnikami zewnętrznymi;
- 3) Wzrost kosztów rodzajowych podyktowany bądź to podwyżką cen materiałów i usług jak i wzrostem zapotrzebowania technologicznego wynikającym z powiększenia majątku własnego o nowe obiekty budowlane zostanie zniwelowany zmniejszeniem kosztów związanych z dotychczasowymi stratami wody oraz wzrostem sprzedaży spowodowanym podłączeniami nowych odbiorców oraz uszczelnieniem rozliczeń z odbiorcami dotychczasowymi;
- 4) Intensyfikacja działań windykacyjnych pozwoli na powolną niwelację luki występującej w przepływach finansowych;
- 5) Systematyczne zwiększanie udziału kapitałów obcych w postaci pożyczek i dotacji z WFOŚiGW lub innych form wsparcia w finansowaniu przedsięwzięć inwestycyjnych w sposób znaczący wpłynie na rozwój i modernizację infrastruktury wodociągowej i kanalizacyjnej.

Zgodnie z zapisami ustawy o zbiorowym zaopatrzeniu w wodę i zbiorowym odprowadzaniu ścieków oraz z przepisami wykonawczymi do tej ustawy, Spółka ustaliła wartość niezbędnych przychodów i uzasadnionych kosztów eksploatacji systemu wodociągowo - kanalizacyjnego w okresie od 01.07.2016 r. do 31.12.2016 r.

Przeprowadzona kalkulacja kosztów działalności wodociągowej i kanalizacyjnej oparta została na :

- kosztach eksploatacji i utrzymania poniesionych w roku obrachunkowym od 01.03.2015 r. do 28.02.2016 r., ustalonych na podstawie ewidencji księgowej ,
- prognozie poboru wody i zrzutu ścieków odbiorców usług,
- planowanych zmian warunków ekonomicznych wpływających na poziom kosztów roku obrachunkowego,
- harmonogramie spłat odsetek od pożyczek zaciągniętych na realizację zadań inwestycyjnych,

- faktycznym stanie należności nieregularnych,
- indeksacji na poziomie zgodnym z § 8 ust. 1 pkt 2 rozporządzenia w sprawie określania taryf, wzoru wniosku o zatwierdzanie taryf oraz warunków rozliczeń za zbiorowe zaopatrzenie w wodę i zbiorowe odprowadzanie ścieków.

Osiągnięcie planowanych wyników ekonomicznych w wnioskowanym okresie zagwarantuje:

- zrealizowanie planu inwestycyjnego na poziomie planu finansowego na rok 2016,
- utrzymanie jakości świadczonych usług na dotychczasowym poziomie,
- zmniejszenie różnicy pomiędzy poziomem produkcji i zakupu wody a poziomem jej sprzedaży,
- przeprowadzenie remontów sieci wodociągowej i kanalizacyjnej w zakresie nie przekraczającym przychodów z działalności podstawowej,
- utrzymanie płynności finansowej.

Projekt

z dnia 17 maja 2016 r.

Zatwierdzony przez

**UCHWAŁA NR
RADY MIEJSKIEJ W CZELADZI**

z dnia 2016 r.

w sprawie uchwalenia miejscowego planu zagospodarowania przestrzennego miasta Czeladź w rejonie ulic: Kombatantów, Szpitalnej i Miasta Auby

Na podstawie art. 18 ust. 2 pkt 5, art. 40 ust.1 ustawy z dnia 8 marca 1990r. o samorządzie gminnym (tekst jednolity Dz. U. z 2016r. poz. 446), oraz art. 3 ust. 1, art. 20 ust. 1, art. 29 ustawy z dnia 27 marca 2003r. o planowaniu i zagospodarowaniu przestrzennym (tekst jednolity Dz. U. z 2015 r. poz. 199 z późn. zm.), w związku z realizacją uchwały nr VII/128/2015 Rady Miejskiej w Czeladzi z dnia 26 marca 2015r. w sprawie przystąpienia do sporządzenia miejscowego planu zagospodarowania przestrzennego miasta Czeladź w rejonie ulic: Kombatantów, Szpitalnej i Miasta Auby

Rada Miejska w Czeladzi stwierdza że, projekt miejscowego planu zagospodarowania przestrzennego miasta Czeladź w rejonie ulic: Kombatantów, Szpitalnej i Miasta Auby nie narusza ustaleń „aktualizacji Studium uwarunkowań i kierunków zagospodarowania przestrzennego gminy Czeladź” przyjętego uchwałą nr LXI/920/2005 Rady Miejskiej w Czeladzi z dnia 29 grudnia 2005r. wraz ze zmianami.

**Rada Miejska w Czeladzi
uchwala, co następuje:
miejscowy plan zagospodarowania przestrzennego miasta Czeladź
w rejonie ulic: Kombatantów, Szpitalnej i Miasta Auby**

**DZIAŁ I.
Ustalenia wprowadzające**

§ 1. Przepisy wprowadzające obowiązują na całym obszarze planu miejscowego.

§ 2. 1. Miejscowy plan zagospodarowania przestrzennego, zwany dalej „planem” obejmuje obszar, którego granice wyznaczają:

- 1) od północy - zabudowa mieszkaniowa wielorodzinna i zabudowa usługowa;
- 2) od wschodu – osiedle mieszkaniowe wielorodzinne przy ulicy Miasta Auby;
- 3) od południa – ulica Kombatantów;
- 4) od zachodu - ulica Szpitalna.

2. Na miejscowy plan zagospodarowania przestrzennego miasta Czeladź w rejonie ulic: Kombatantów, Szpitalnej i Miasta Auby, składają się ustalenia zawarte w części tekstowej planu stanowiącej treść uchwały wraz z następującymi załącznikami:

- 1) rysunek planu stanowiący część graficzną ustaleń planu, wykonany na mapie zasadniczej w skali 1:1000, będący załącznikiem nr 1 do niniejszej uchwały;
- 2) rozstrzygnięcie Rady Miejskiej w Czeladzi o sposobie rozpatrzenia uwag wniesionych do projektu planu - załącznik nr 2;
- 3) rozstrzygnięcie Rady Miejskiej w Czeladzi o sposobie realizacji zapisanych w planie inwestycji z zakresu infrastruktury technicznej, które należą do zadań własnych gminy oraz zasadach ich finansowania zgodnie z przepisami o finansach publicznych - załącznik nr 3.

§ 3. 1. Na rysunku planu obowiązują następujące ustalenia wyrażone graficznie:

- 1) granice obszaru objętego planem,
- 2) linie rozgraniczające tereny o różnym przeznaczeniu lub różnych zasadach zagospodarowania,

3) nieprzekraczalne linie zabudowy,

4) symbol literowy identyfikujący przeznaczenie podstawowe terenu,

2. Rysunek planu zawiera informacje wynikające z przepisów odrębnych:

1) obszar objęty planem położony jest w granicach udokumentowanych złóż węgla kamiennego „Saturn” i „Grodziec”,

2) obszar objęty planem położony jest w zasięgu Głównego Zbiornika Wód Podziemnych GZWP nr 329 Bytom.

3. Rysunek planu zawiera oznaczenia mające charakter informacyjny:

1) wodociąg Ø 100;

2) kanalizacja sanitarna;

3) kanalizacja deszczowa;

4) kanalizacja ogólnospławna;

5) sieć gazowa Ø 200;

6) linia kablowa 6kV;

7) stacja transformatorowa 6/0,4kV;

8) ciepłownicza sieć wysokoparametrowa;

9) ciepłownicza sieć niskoparametrowa;

10) czynny wodociąg magistralny Ø600;

11) nieczynny wodociąg magistralny Ø600.

§ 4. 1. Ilekroć w niniejszej uchwale jest mowa o:

1) **terenie** – należy przez to rozumieć obszar planu wyznaczony liniami rozgraniczającymi i oznaczony symbolem;

2) **nieprzekraczalnej linii zabudowy** – należy przez to rozumieć wyznaczoną na rysunku planu linię, ograniczającą część terenu, w obrębie którego możliwe jest wznoszenie nadziemnych części budynków, przy czym dopuszczalne jest wysunięcie poza wyznaczoną linię zabudowy, na odległość nie większą niż 1,5m elementów takich jak nieobudowane balkony, okapy, loggie, ryzality, gzymsy, wykusze, elementy wejść do budynków i inne elementy wystroju architektonicznego elewacji;

3) **działce budowlanej** - należy przez to rozumieć działkę budowlaną, o której mowa w art. 2 pkt 12 ustawy z dnia 27 marca 2003r. o planowaniu i zagospodarowaniu przestrzennym;

4) **powierzchni biologicznie czynnej** – należy przez to rozumieć pojęcie terenu biologicznie czynnego zdefiniowanego w rozporządzeniu Ministra Infrastruktury z dnia 12 kwietnia 2002r. w sprawie warunków technicznych, jakim powinny odpowiadać budynki i ich usytuowanie;

5) **wskaźniku powierzchni zabudowy** - należy przez to rozumieć procentowy udział sumy powierzchni budynków w obrysie murów zewnętrznych do powierzchni działki budowlanej;

6) **intensywności zabudowy** - należy przez to rozumieć wskaźnik powierzchni całkowitej zabudowy w odniesieniu do powierzchni działki budowlanej;

7) **wysokości zabudowy** – należy przez to rozumieć:

- **wysokość budynku**, o której mowa w § 6 rozporządzenia Ministra Infrastruktury z dnia 12 kwietnia 2002r. w sprawie warunków technicznych, jakim powinny odpowiadać budynki i ich usytuowanie,

- **wysokość obiektów budowlanych**, o których mowa w art. 3 pkt 1 ustawy z dnia 7 lipca 1994 r. Prawo budowlane, mierzoną od średniego poziomu terenu na styku z obiektem budowlanym do najwyższej położonej części stanowiącej element tego obiektu;

8) **przeznaczeniu podstawowym** – należy przez to rozumieć ustalony planem, przeważający sposób zagospodarowania działki budowlanej;

9) **przeznaczeniu uzupełniającym** - należy przez to rozumieć inny niż przeznaczenie podstawowe sposób zagospodarowania działki budowlanej, które go uzupełnia i wzbogaca, obejmujący nie więcej niż 40% powierzchni działki budowlanej;

- 10) **infrastrukturze technicznej** - należy przez to rozumieć sieci przesyłowe (podziemne, naziemne lub nadziemne) urządzenia i związane z nimi obiekty służące w szczególności do obsługi obszaru objętego planem w zakresie komunikacji, zaopatrzenia w wodę, ciepło, energię elektryczną i paliwa gazowe, odprowadzania i podczyszczania ścieków, usuwania odpadów, telekomunikacji, radiokomunikacji i radiolokacji;
- 11) **zabudowie usługowej** - należy przez to rozumieć budynki użyteczności publicznej zdefiniowane w przepisach w sprawie warunków technicznych jakim powinny odpowiadać budynki i ich usytuowanie wraz z obiektami towarzyszącymi.
- 12) **dachu płaskim** – należy przez to rozumieć dach o nachyleniu połaci dachowych do 10°;
- 13) **reklamie** - należy przez to rozumieć upowszechnianie w jakiegokolwiek wizualnej formie informacji promującej osobę, przedsiębiorstwa, towary, usługi, przedsięwzięcia lub ruchy społeczne;
- 14) **tablicy reklamowej** - należy przez to rozumieć przedmiot materialny przeznaczony lub służący ekspozycji reklamy wraz z jego elementami konstrukcyjnymi i zamocowaniami, o płaskiej powierzchni służącej ekspozycji reklamy, w szczególności baner reklamowy, reklamę naklejaną na okna budynków i reklamy umieszczane na rusztowaniu, ogrodzeniu lub wyposażeniu placu budowy, z wyłączeniem drobnych przedmiotów codziennego użytku wykorzystywanych zgodnie z ich przeznaczeniem;
- 15) **urządzeniu reklamowym** - należy przez to rozumieć przedmiot materialny przeznaczony lub służący ekspozycji reklamy wraz z jego elementami konstrukcyjnymi i zamocowaniami, inny niż tablica reklamowa, z wyłączeniem drobnych przedmiotów codziennego użytku wykorzystywanych zgodnie z ich przeznaczeniem;
- 16) **sztyldzie** - należy przez to rozumieć tablicę reklamową lub urządzenie reklamowe informującą o działalności prowadzonej na nieruchomości, na której ta tablica reklamowa lub urządzenie reklamowe się znajdują.

DZIAŁ II.

Ustalenia ogólne i szczególne obowiązujące na całym obszarze objętym planem

§ 5. W obszarze objętym planem, ustala się następujące przeznaczenie podstawowe oraz jego symbol:

U – teren zabudowy usługowej.

§ 6. 1. Na obszarze objętym planem nie występują przesłanki do ustalenia:

- 1) Zasad ochrony dziedzictwa kulturowego i zabytków, w tym krajobrazów kulturowych oraz dóbr kultury współczesnej,
- 2) Wymagań wynikających z potrzeb kształtowania przestrzeni publicznych,
- 3) Szczególnych warunków zagospodarowania terenów oraz ograniczenia w ich użytkowaniu, w tym zakazu zabudowy,
- 4) Sposobu i terminu tymczasowego zagospodarowania, urządzania i użytkowania terenów.

Rozdział 1.

Zasady ochrony i kształtowania ładu przestrzennego

§ 7. 1. Na obszarze objętym planem nakazuje się:

- 1) kształtowanie zabudowy zgodnie z przeznaczeniem oraz wskaźnikami zagospodarowania terenu ustalonymi w niniejszej uchwale,
 - 2) lokalizowanie zabudowy zgodnie z wyznaczonymi na rysunku planu nieprzekraczalnymi liniami zabudowy:
 - a) do zachodniej granicy terenu oznaczonego symbolem U - 15m, zgodnie z rysunkiem planu;
 - b) do południowej granicy terenu oznaczonego symbolem U - 9 m, zgodnie z rysunkiem planu.
2. Na obszarze objętym planem zakazuje się:
- 1) lokalizowania zabudowy tymczasowej (za wyjątkiem technicznego zaplecza budowy obiektów i zagospodarowania terenu);
 - 2) lokalizowania obiektów handlowych o powierzchni sprzedaży powyżej 2000m²;
 - 3) lokalizowania stacji paliw;
 - 4) lokalizowania garaży;

5) stosowania jako materiałów elewacyjnych sidingu PCV, blach falistych i trapezowych, bali drewnianych oraz zadaszeń typu strzecha.

3. Na obszarze objętym planem dopuszcza się:

- 1) lokalizowanie budynków w granicy działki budowlanej lub w odległości 1,5m od granicy,
- 2) rozbudowę, nadbudowę oraz przebudowę istniejącej zabudowy, przy zachowaniu określonych w planie wskaźników oraz parametrów kształtowania zabudowy i zagospodarowania terenu,
- 3) niwelację terenu wyłącznie dla realizacji funkcji podstawowej i uzupełniającej o ile nie spowoduje to pogorszenia warunków użytkowania działek sąsiednich.

4. Ustala się następujące zasady lokalizacji reklam:

- 1) zakazuje się stosowania reklam świetlnych o zmiennej treści,
- 2) zakazuje się umieszczania tablic i urządzeń reklamowych na urządzeniach naziemnych infrastruktury technicznej;
- 3) zakazuje się lokalizowania tablic i urządzeń reklamowych jako wolnostojących obiektów, przy czym zakaz nie dotyczy: masztów flagowych oraz pylonów i totemów reklamowych,
- 4) dopuszcza się umieszczanie tablic i urządzeń reklamowych na elewacjach budynków w miejscach specjalnie na ten cel zaprojektowanych, a na istniejących budynkach w obrysie ścian poza otworami okiennymi;
- 5) dopuszcza się umieszczanie na dachach płaskich budynków tablic i urządzeń reklamowych o maksymalnej wysokości 3m;
- 6) szyldy na budynkach mogą być umieszczane wyłącznie w obrębie kondygnacji parteru, przy czym dopuszcza się odstępstwo od tej zasady w przypadku szyldów stanowiących znak lub nazwę przedsiębiorcy typu „logo”.

Rozdział 2.

Zasady ochrony środowiska, przyrody i krajobrazu

§ 8. 1. W zakresie oddziaływania na środowisko ustala się:

- 1) zakaz realizacji przedsięwzięć stwarzających zagrożenie dla życia lub zdrowia ludzi, a w szczególności ryzyko wystąpienia poważnych awarii;
- 2) zakaz realizacji przedsięwzięć mogących zawsze znacząco lub potencjalnie znacząco oddziaływać na środowisko, w rozumieniu rozporządzenia Rady Ministrów z dnia 9 listopada 2010r. w sprawie przedsięwzięć mogących znacząco oddziaływać na środowisko, z wyłączeniem przedsięwzięć związanych z realizacją i remontami:
 - a) dróg publicznych,
 - b) infrastruktury technicznej,
 - c) inwestycji celu publicznego z zakresu łączności publicznej,
- 3) zakaz lokalizacji obiektów związanych z prowadzeniem działalności w zakresie gospodarowaniem odpadami;

2. Dla ochrony czystości powietrza atmosferycznego ustala się:

- 1) nakaz stosowania w prowadzonej działalności usługowej instalacji i technologii zapewniających ograniczenie wielkości emisji substancji odprowadzanych do powietrza do poziomów dopuszczalnych przepisami z zakresu ustawy z dnia 27 kwietnia 2001r. Prawo ochrony środowiska;
- 2) stosowanie źródeł ciepła, które spełniają warunki określone w § 11 ust. 4;
- 3) zakaz wykonywania nawierzchni dróg i miejsc postojowych z materiałów pyłących.

3. Dla ochrony wód powierzchniowych i podziemnych ustala się:

- 1) nakaz ujęcia i oczyszczenia ścieków, w tym wód opadowych i roztopowych z powierzchni zagrożonych zanieczyszczeniem, do poziomów określonych w przepisach z zakresu ustawy z dnia 18 lipca 2001 r. Prawo wodne;
- 2) nakaz utwardzenia lub uszczelnienia powierzchni zagrożonych zanieczyszczeniem, w tym zagrożonych zanieczyszczeniem substancjami szczególnie szkodliwymi dla środowiska wodnego, w sposób uniemożliwiający przedostawanie się tych zanieczyszczeń do wód i do ziemi;

- 3) zakaz odprowadzania nieoczyszczonych ścieków do gruntu;
- 4) zakaz magazynowania odpadów bezpośrednio na powierzchni gruntu (bez zabezpieczenia powierzchni przed infiltracją wód powierzchniowych do gleb).

4. W obszarze planu nie występują tereny, dla których na podstawie przepisów odrębnych należy utrzymać dopuszczalne wartości poziomu hałasu.

Rozdział 3.

Granice i sposoby zagospodarowania terenów lub obiektów podlegających ochronie, ustalonych na podstawie przepisów odrębnych, w tym terenów górniczych, a także obszarów szczególnego zagrożenia powodzią oraz obszarów osuwania się mas ziemnych.

§ 9. 1. Wskazuje się udokumentowane złoża kopalin obejmujące cały obszar planu:

- 1) złoża węgla kamiennego „Saturn”,
- 2) złoża węgla kamiennego „Grodziec”.

2. Cały obszar objęty planem położony jest w zasięgu Głównego Użytkowego Piętra Wodonośnego charakteryzującego się brakiem izolacji oraz wysokim stopniem zagrożenia antropogenicznego. Ponadto obszar znajduje się w całości w zasięgu Głównego Zbiornika Wód Podziemnych GZWP nr 329 (zbiornik Bytom), dla którego ustala się zasady ochrony zgodnie z § 8 ust. 3.

3. Na obszarze objętym planem nie występują:

- 1) tereny górnicze;
- 2) obszary osuwania się mas ziemnych;
- 3) obszary szczególnego zagrożenia powodzią.

Rozdział 4.

Zasady modernizacji, rozbudowy i budowy systemów komunikacji

§ 10. 1. Powiązanie obszaru objętego planem z zewnętrznym układem komunikacyjnym zapewniają:

- 1) istniejąca ulica Szpitalna - położona poza obszarem objętym planem - obsługująca bezpośrednio i pośrednio tereny położone w granicach obszaru objętego planem poprzez istniejący zjazd;
- 2) istniejąca ulica Miasta Auby - położona poza obszarem objętym planem - obsługująca bezpośrednio i pośrednio tereny położone w granicach obszaru objętego planem poprzez istniejący zjazd.

2. W granicach obszaru objętego planem, dopuszcza się lokalizację nie wyznaczonych na rysunku planu dojazdów spełniających wymogi rozporządzenia Ministra Infrastruktury z dnia 12 kwietnia 2002r. w sprawie warunków technicznych jakim powinny odpowiadać budynki i ich usytuowanie.

3. Ustala się następujące warunki obsługi komunikacji w zakresie parkowania i sposób ich realizacji:

- 1) przy realizacji nowego obiektu a także zagospodarowania terenu zgodnie z przeznaczeniem ustalonym w niniejszym planie ustala się obowiązek zabezpieczenia na terenie działki odpowiedniej ilości miejsc postojowych, z uwzględnieniem minimalnych wskaźników ustalonych w pkt 2 oraz dla obsługi załadunku i wyładunku towarów;
- 2) ustala się następujące minimalne wskaźniki miejsc postojowych dla działki budowlanej stosownie do ich przeznaczenia: 1 miejsce na 50 m² pow. użytkowej obiektu;
- 3) dla pojazdów zaopatrzonych w kartę parkingową, o której mowa w art. 8 ustawy z dnia 20 czerwca 1997r. Prawo o ruchu drogowym, ilość miejsc postojowych zgodnie z ustawą o drogach publicznych;
- 4) przy realizacji miejsc postojowych – nakazuje się zapewnienie właściwego odwodnienia miejsc postojowych, wykluczające zalewanie nieruchomości sąsiednich oraz zanieczyszczanie wód powierzchniowych i podziemnych;
- 5) dopuszcza się realizację miejsc postojowych w formie parkingów podziemnych i wielokondygnacyjnych.

Rozdział 5.

Zasady modernizacji, rozbudowy i budowy systemów infrastruktury technicznej

§ 11. 1. Ustala się następujące zasady realizacji sieci infrastruktury technicznej:

- 1) pomiędzy linią rozgraniczającą teren a wyznaczoną linią zabudowy;
- 2) wzdłuż granic nieruchomości lub w ich bezpośrednim sąsiedztwie;

3) dopuszcza się realizację sieci infrastruktury technicznej w sposób inny niż określony w pkt 1 i 2 jeżeli nie spowoduje to ograniczenia ustalonego planem przeznaczenia terenu.

2. Ustala się następujące zasady zaopatrzenia terenów i obiektów w wodę:

- 1) zaopatrzenie w wodę, w tym dla potrzeb ochrony przeciwpożarowej poprzez rozbudowę miejskiego systemu wodociągowego,
- 2) w bilansach zapotrzebowania w wodę uwzględnić potrzeby ochrony przeciwpożarowej.

3. Ustala się następujące zasady odprowadzania i oczyszczania ścieków:

- 1) obowiązek odprowadzania ścieków bytowych do systemu kanalizacji miejskiej, zgodnie z przepisami odrębnymi z zakresu gospodarki ściekowej;
- 2) obowiązek odprowadzania wód opadowych i roztopowych stosownie do przepisów z zakresu gospodarki ściekowej.

4. **Ustala się zaopatrzenie w ciepło** ze źródeł zbiorczych lub indywidualnych, w których uzyskiwanie ciepła następuje wyłącznie w drodze wykorzystania paliw lub technologii proekologicznych przy sprawności spalania minimum 80%.

5. **Ustala się zaopatrzenie w gaz** poprzez rozbudowę istniejącej sieci gazowej średniego i niskiego ciśnienia.

6. **Ustala się zaopatrzenie w energię elektryczną** poprzez rozbudowę istniejącej sieci elektroenergetycznej wraz ze stacjami transformatorowymi.

7. **Ustala się postępowanie z odpadami** zgodnie z przepisami ustawy o odpadach, przepisami ustawy prawo ochrony środowiska oraz przepisami ustawy o utrzymaniu czystości i porządku w gminach.

8. Na terenach objętych planem dopuszcza się budowę sieci i urządzeń infrastruktury technicznej w tym teletechnicznych: telekomunikacyjnych linii i sieci radiowych wraz z niezbędnymi obiektami i antenami linii radiowych, stacji bazowych telefonii komórkowej i linii radiowych łączących te stacje.

Rozdział 6.

Zasady i warunki scalania i podziału nieruchomości

§ 12. 1. Na obszarze objętym planem nie wyznacza się granic obszarów wymagających przeprowadzenia scaleń i podziałów nieruchomości.

2. Ustala się zasady i warunki scalania i podziału nieruchomości dla ustalonego w planie przeznaczenia terenu:

- 1) granice działki wyznaczone w kierunku zbliżonym do prostopadłego do układu komunikacyjnego z tolerancją +/-15°;
- 2) min. powierzchnia działki - 500m², min. szerokość frontu działki – 20m;
- 3) parametry nowo wydzielonych działek pod drogi, obiekty i urządzenia infrastruktury technicznej oraz działek wydzielanych w celu regulacji granic lub na poprawę zagospodarowania przyległych nieruchomości, zgodnie z potrzebami realizacji tych przedsięwzięć.

Rozdział 7.

Ustalenia dotyczące stawek procentowych stanowiących podstawę do określenia opłaty z tytułu wzrostu wartości nieruchomości w związku z uchwaleniem planu miejscowego

§ 13. Do wszystkich terenów objętych planem ustala się wysokość stawki procentowej, służącej naliczeniu jednorazowej opłaty z tytułu wzrostu wartości nieruchomości w związku z uchwaleniem planu w wysokości 30%.

Rozdział 8.

Ustalenia szczegółowe dotyczące parametrów i wskaźników kształtowania zabudowy i zagospodarowania terenów

§ 14. 1. Dla terenu zabudowy usługowej oznaczonego symbolem **U** ustala się:

- 1) Przeznaczenie podstawowe: zabudowa usługowa.
- 2) Przeznaczenie uzupełniające: dojazdy, ciągi piesze, ścieżki rowerowe, miejsca postojowe, sieci i urządzenia infrastruktury technicznej, zieleń urządzona, mała architektura.

2. Parametry i wskaźniki kształtowania zabudowy i zagospodarowania terenu:

- 1) maksymalna wysokość zabudowy - do 15m;
 - 2) geometria dachów - dachy płaskie lub o nachyleniu połaci dachowych do 40°;
 - 3) powierzchnia biologicznie czynna - min. 10% powierzchni działki budowlanej;
 - 4) wskaźnik maksymalnej powierzchni zabudowy - 60% powierzchni działki budowlanej;
 - 5) wskaźnik intensywności zabudowy - minimum 0,1, maksimum 0,5;
 - 6) gabaryty projektowanej zabudowy usługowej:
 - a) minimalna szerokość elewacji frontowej budynków usługowych – 8m;
 - b) minimalna szerokość elewacji frontowej dla pojedynczego kiosku w zorganizowanej zabudowie targowiska – 3m.
3. Zasady kształtowania zabudowy i zagospodarowania terenu:
- 1) nakazuje się zagospodarowanie zielenią urządzoną powierzchni niezabudowanych lub nieutwardzonych części terenów;
 - 2) dopuszcza się lokalizowanie targowiska pod zadaszeniem lub jako zorganizowane kioski o jednolitej architekturze.

DZIAŁ III. Ustalenia końcowe

§ 15. Wykonanie uchwały powierza się Burmistrzowi Miasta Czeladź.

§ 16. Uchwała podlega ogłoszeniu w Dzienniku Urzędowym Województwa Śląskiego.

§ 17. Uchwała wchodzi w życie po upływie 14 dni od dnia ogłoszenia w Dzienniku Urzędowym Województwa Śląskiego.

§ 18. Uchwała podlega publikacji na stronie internetowej miasta Czeladź.

MIEJSCOWY PLAN ZAGOSPODAROWANIA PRZESTRZENNEGO MIASTA CZELADŹ W REJONIE ULIC: KOMBATANTÓW, SZPITALNEJ I MIASTA AUBY

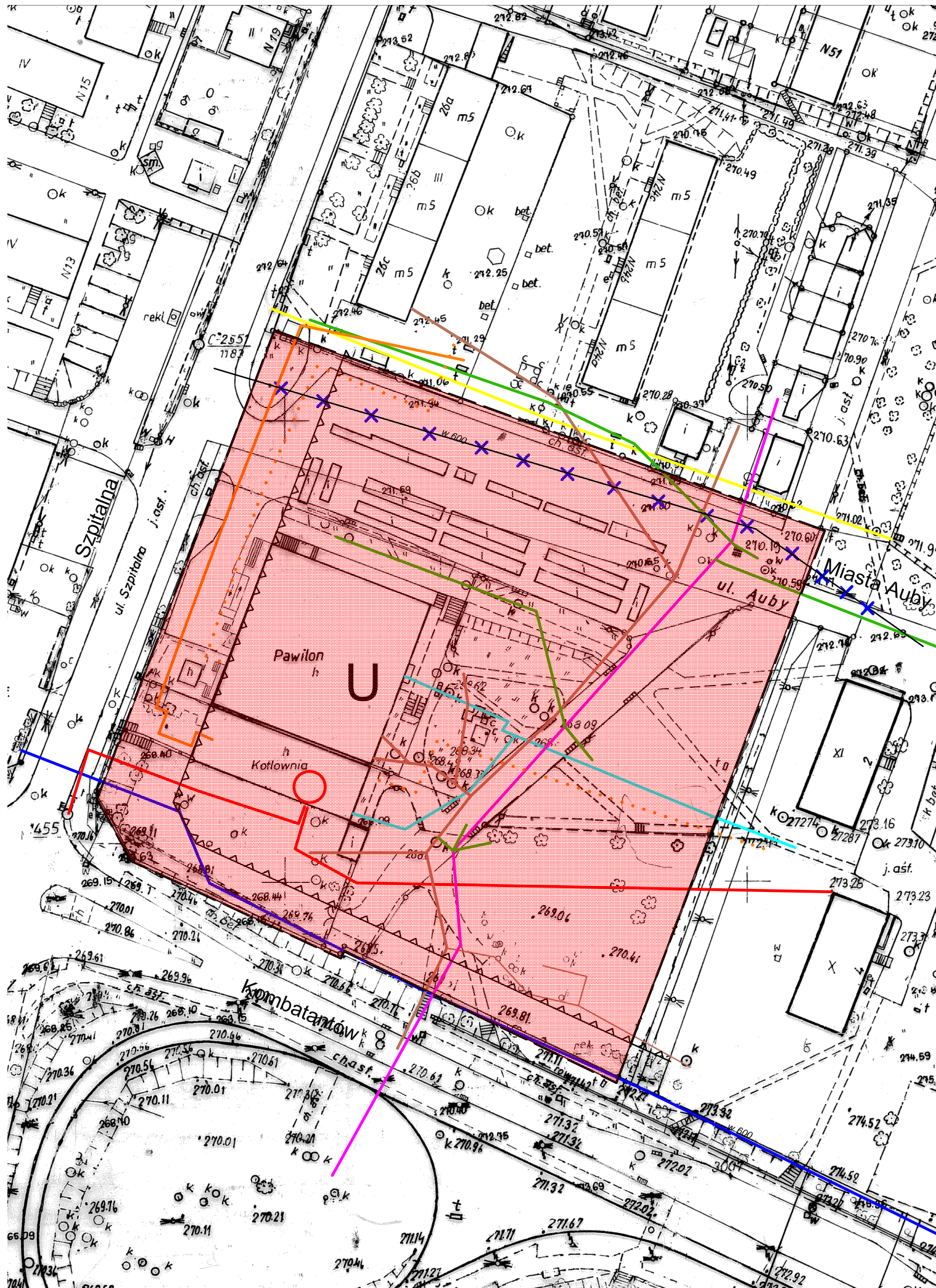
Załącznik nr 1 do Uchwały Nr.....
 Rady Miejskiej w Czeladzi

z dnia 2016r.

Załącznik nr 1 do uchwały nr.....Rady Miejskiej w Czeladzi z dnia.....

Rysunek planu

skala 1:1000



OZNACZENIA USTALEŃ PLANU

- granica terenu objętego planem
- linie rozgraniczające tereny o różnym sposobie zagospodarowania
- nieprzekraczalna linia zabudowy

Przeznaczenie terenów

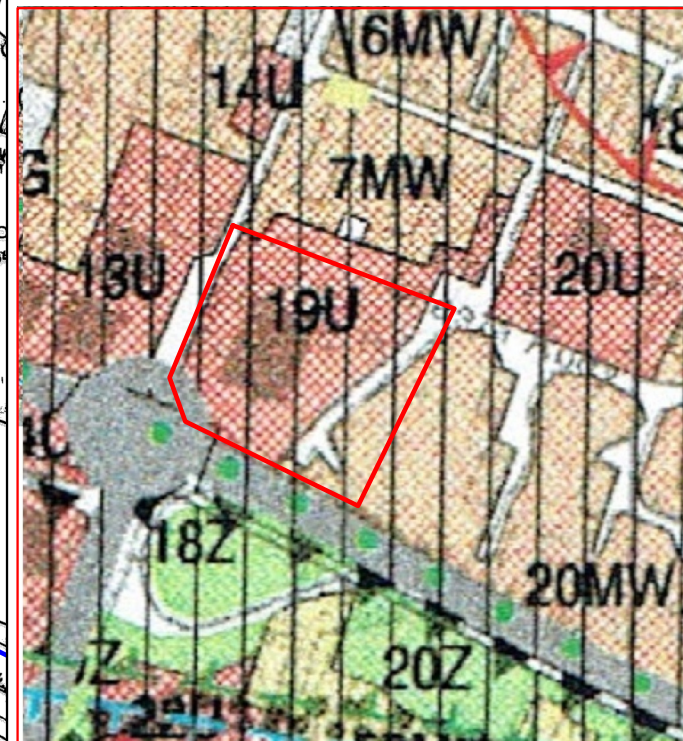
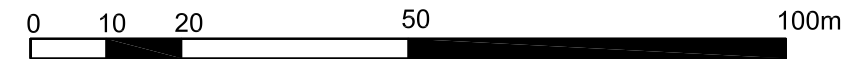
- teren zabudowy usługowej

Cały obszar planu znajduje się w zasięgu złóż węgla kamiennego "Saturn" i "Grodziec"

Cały obszar planu znajduje się w zasięgu Głównego Zbiornika Wód Podziemnych GZWP 329 Bytom

OZNACZENIA INFORMACYJNE NIE BĘDĄCE USTALENIAMI PLANU

- wodociąg
- kanalizacja ogólnospławna
- kanalizacja sanitarna
- kanalizacja deszczowa
- sieć ciepłownicza wysokoparametrowa
- sieć ciepłownicza niskoparametrowa
- linia kablowa 6kV
- stacja transformatorowa 6/0,4kV
- sieć gazowa
- czynny wodociąg Ø600 - GPW
- nieczynny wodociąg Ø600 - GPW



wyrys ze "Studium uwarunkowań i kierunków zagospodarowania przestrzennego gminy Czeladź" przyjętego uchwałą nr LXI/920/2005 Rady Miejskiej w Czeladzi z dnia 29 grudnia 2005r. wraz ze zmianami

obszar planu

KIERUNKI ZAGOSPODAROWANIA PRZESTRZENNEGO

- OBSZARY OCHRONY PRZYRODY I KRAJOBRAZU**
 - Z - tereny leśnych użytków zielonych
- OBSZARY ROZMIESZCZENIA FUNKCJI MIESZKANOWYCH WRAZ Z INFRASTRUKTURĄ TOWARZYSZĄCĄ**
 - MW - tereny istniejącej zabudowy mieszkaniowej o wysokiej intensywności
 - MU - tereny istniejącej zabudowy mieszanej mieszkanie-usługowej
 - KG - tereny istniejących zespołów garażowych i parkingów KG - tereny projektowanych zespołów garażowych i parkingów

- nowej zabudowy garażowych i parkingów dopuszcza się w miarę potrzeb w terenach mieszkaniowych, usługowych i przemysłowych na warunkach określonych w miejscowym planie zagospodarowania przestrzennego
- OBSZARY AKTYWIZACJI GOSPODARCZEJ**
 - U - tereny istniejącej działalności usługowej, handlu i drobnej wytwórczości, o niskiej intensywności, w tym tereny usług oświaty, administracji, kultury i zdrowia
- OBSZARY UKŁADU KOMUNIKACYJNEGO WRAZ Z INFRASTRUKTURĄ TOWARZYSZĄCĄ**
 - EA - oznaczenia dróg
 - drogi głównego ruchu przypięszonego, włącznie drogi główne i zbiorcze
 - pozostałe drogi zbiorcze
 - drogi lokalne i dojazdowe

Załącznik Nr 2 do Uchwały Nr

Rady Miejskiej w Czeladzi

z dnia.....2016 r.

**Rozstrzygnięcie Rady Miejskiej w Czeladzi
o sposobie rozpatrzenia uwag wniesionych do projektu miejscowego planu zagospodarowania przestrzennego miasta Czeladź w rejonie ulic:
Kombatantów, Szpitalnej i Miasta Auby wraz ze strategiczną oceną oddziaływania na środowisko.**

Wyłożenie planu do publicznego wglądu od 22 marca 2016r. do 21 kwietnia 2016r., składanie uwag do 6 maja 2016r.

Lp	Data wpływu uwagi	Nazwisko i imię, nazwa jednostki organizacyjnej i adres zgłaszającego uwagi	Treść uwagi	Oznaczenie nieruchomości, której dotyczy uwaga	Ustalenia projektu planu dla nieruchomości, której dotyczy uwaga	Rozstrzygnięcie Rady Miejskiej w Czeladzi w sprawie rozpatrzenia uwag		Uwagi:
						uwaga uwzględniona	uwaga nie uwzględniona	
1	2	3	4	5	6	7	8	11
-	-	-	-	-	-	-	-	-

Do wyłożonego projektu planu nie wpłynęły uwagi.

Załącznik Nr 3 do Uchwały Nr
Rady Miejskiej w Czeladzi
z dnia.....2016 r.

Rozstrzygnięcie o sposobie realizacji zapisanych w planie inwestycji z zakresu infrastruktury technicznej należących do zadań własnych gminy oraz zasadach ich finansowania dla miejscowego planu zagospodarowania przestrzennego miasta Czeladź w rejonie ulic: Kombatantów, Szpitalnej i Miasta Auby

Rada Miejska w Czeladzi działając na podstawie art. 20 ust. 1 ustawy z dnia 27 marca 2003r. o planowaniu i zagospodarowaniu przestrzennym (tekst jednolity Dz. U. z 2015 r. poz. 199. z późn. zm.) ustala:

Miejscowy plan zagospodarowania przestrzennego miasta Czeladź w rejonie ulic: Kombatantów, Szpitalnej i Miasta Auby nie przewiduje realizacji inwestycji z zakresu infrastruktury technicznej, które należą do zadań własnych gminy dlatego nie określa się sposobów ich realizacji oraz zasad finansowania.

**Uchwała Nr
Rady Miejskiej w Czeladzi
z dnia 2016 r.**

**w sprawie uchwalenia „studium uwarunkowań i kierunków zagospodarowania
przestrzennego miasta Czeladź”**

Na podstawie art. 18 ust. 2 pkt 5 ustawy z dnia 8 marca 1990 r. o samorządzie gminnym (jednolity tekst Dz. U. z 2016 r. poz. 446), art. 12 ust. 1 ustawy z dnia 27 marca 2003 r. o planowaniu i zagospodarowaniu przestrzennym (jednolity tekst Dz. U. z 2015r poz. 199 z późn. zm.), a także uchwały Nr LV/887/2009 Rady Miejskiej w Czeladzi z dnia 30 lipca 2009 roku w sprawie przystąpienia do sporządzenia aktualizacji Studium uwarunkowań i kierunków zagospodarowania przestrzennego gminy Czeladź

**Rada Miejska w Czeladzi
uchwała, co następuje**

§ 1. Uchwała się studium uwarunkowań i kierunków zagospodarowania przestrzennego miasta Czeladź.

§ 2. Załącznikami do niniejszej uchwały są:

1. Część tekstowa:

- 1) Studium uwarunkowań i kierunków zagospodarowania przestrzennego miasta Czeladź - załącznik nr 1 do uchwały,
- 2) Rozstrzygnięcia o sposobie rozpatrzenia uwag do projektu studium uwarunkowań i kierunków zagospodarowania przestrzennego miasta Czeladź – załącznik nr 2 do uchwały,

2. Część graficzna:

- 1) Rysunek Nr 1 – Uwarunkowania - stan zagospodarowania i użytkowania obszaru miasta – skala 1:10 000 – załącznik nr 3 do uchwały,
- 2) Rysunek Nr 2 – Ustalenia studium w zakresie układu komunikacji i infrastruktury technicznej – skala 1:10 000 – załącznik nr 4 do uchwały,
- 3) Rysunek Nr 3 – Ustalenia studium w zakresie kierunków zagospodarowania przestrzennego – skala 1:10 000 – załącznik nr 5 do uchwały,
- 4) Rysunek Nr 4 – Ustalenia studium w zakresie ochrony wartości przyrodniczych – skala 1:10 000 – załącznik nr 6 do uchwały,
- 5) Rysunek Nr 5 – Ustalenia studium w zakresie ochrony wartości kulturowych – skala 1:10 000 – załącznik nr 7 do uchwały.

§ 3. Traci moc uchwała nr LXI/920/2005 Rady Miejskiej w Czeladzi z dnia 29 grudnia 2005 r. w sprawie aktualizacji Studium uwarunkowań i kierunków zagospodarowania przestrzennego gminy Czeladź, ze zmianami wprowadzonymi uchwałą nr VII/65/2007 Rady Miejskiej w Czeladzi z dnia 1 lutego 2007 r.; uchwałą Nr LVI/909/2009 Rady Miejskiej w Czeladzi z dnia 27 sierpnia 2009 r.; uchwałą Nr LXV/1139/2010 Rady Miejskiej w Czeladzi z dnia 25 marca 2010 r.; uchwałą Nr LXXII/1239/2010 Rady Miejskiej w Czeladzi z dnia 30 września 2010 r.

§ 4. Wykonanie uchwały powierza się Burmistrzowi Miasta Czeladź.

§ 5. Uchwała wchodzi w życie z dniem podjęcia.



PRACOWNIA URBANISTYCZNA W RYBNIKU SP. Z O.O.
44-200 Rybnik, ul. Wodzisławska 30

Zamawiający:

Burmistrz Miasta Czeladź
41-250 Czeladź, ul. Katowicka 45



STUDIUM UWARUNKOWAŃ
I KIERUNKÓW ZAGOSPODAROWANIA PRZESTRZENNEGO
MIASTA CZELADŹ

CZELADŹ, KWIECIEŃ 2016 R.



SPIS TREŚCI:

WPROWADZENIE

I. PODSTAWA OPRACOWANIA

1.1 PODSTAWA FORMALNO-PRAWNA

1.2 PODSTAWA MERYTORYCZNA

II. UWARUNKOWANIA ROZWOJU

2.1 DANE OGÓLNE - DEMOGRAFIA

2.2 UWARUNKOWANIA WYNIKAJĄCE Z DOTYCHCZASOWEGO PRZEZNACZENIA, ZAGOSPODAROWANIA I UZBROJENIA TERENU

2.2.1 Przeznaczenie i zagospodarowanie terenów

2.2.2 Infrastruktura techniczna

2.2.3 Określenie granic jednostki osadniczej

2.3 UWARUNKOWANIA WYNIKAJĄCE Z STANU ŁADU PRZESTRZENNEGO I WYMOGÓW JEGO OCHRONY

2.4 UWARUNKOWANIA WYNIKAJĄCE Z STANU ŚRODOWISKA, W TYM STANU ROLNICZEJ I LEŚNEJ PRZESTRZENI PRODUKCYJNEJ, WIELKOŚCI I JAKOŚCI ZASOBÓW WODNYCH ORAZ WYMOGÓW OCHRONY ŚRODOWISKA, PRZYRODY I KRAJOBRAZU KULTUROWEGO

2.4.1 Powietrze atmosferyczne

2.4.2 Hałas

2.4.3 Promieniowanie elektromagnetyczne

2.4.4 Budowa geologiczna

2.4.5 Powierzchnia ziemi

2.4.6 Osiadania terenu na skutek eksploatacji górniczej

2.4.7 Gleby i rolnicza przestrzeń produkcyjna

2.4.8 Wody powierzchniowe

2.4.9 Wody podziemne



2.4.10	Ujęcia wód podziemnych
2.4.11	Struktura przyrodnicza
2.5	UWARUNKOWANIA WYNIKAJĄCE ZE STANU DZIEDZICTWA KULTUROWEGO I ZABYTKÓW ORAZ DÓBR KULTURY WSPÓŁCZESNEJ
2.5.1	Zarys historii rozwoju miasta
2.5.2	Rozwój przestrzenny miasta
2.5.3	Obiekty zabytkowe wpisane do rejestru zabytków województwa śląskiego
2.5.4.	Obiekty zabytkowe ujęte w gminnej ewidencji zabytków
2.5.5	Budynki zabytkowe chronione na mocy obowiązujących miejscowych planów zagospodarowania przestrzennego
2.5.6	Krzyże i kapliczki przydrożne
2.5.7	Pomniki
2.5.8	Archeologia
2.6	UWARUNKOWANIA WYNIKAJĄCE Z WARUNKÓW I JAKOŚCI ŻYCIA MIESZKAŃCÓW, W TYM OCHRONY ICH ZDROWIA
2.6.1	Rynek pracy, zatrudnienie, stan bezrobocia
2.6.2	Dostępność infrastruktury technicznej
2.6.3	Dostępność komunikacji
2.6.4	Dostępność telekomunikacji
2.6.5	Dostępność oświaty
2.6.6	Dostępność usług medycznych
2.6.7	Świadczenia socjalne
2.7	UWARUNKOWANIA WYNIKAJĄCE Z ZAGROŻENIA BEZPIECZEŃSTWA LUDNOŚCI I JEJ MIENIA
2.7.1	Zagrożenia powodziowe
2.7.2	Zagrożenia falą awaryjną



- 2.7.3 *Zagrożenia wynikające z warunków geologicznych: osunięcia się mas ziemnych, spętywania gruntu, itp.*
- 2.8 UWARUNKOWANIA WYNIKAJĄCE Z POTRZEB I MOŻLIWOŚCI ROZWOJU GMINY
- 2.8.1 *Analiza sytuacji ekonomicznej, środowiskowej i społecznej*
- 2.8.2 *Prognozy* *demograficzne*
- 2.8.3 *Bilans terenów przeznaczonych pod zabudowę*
- 2.8.3.1 *Zapotrzebowanie na nową zabudowę*
- 2.8.3.2 *Szacunek chłonności obszarów o w pełni wykształconej zwartej strukturze funkcjonalno-przestrzennej w granicach jednostki osadniczej*
- 2.8.3.3 *Szacunek chłonności obszarów przeznaczonych w planach miejscowych pod zabudowę położonych poza obszarami o w pełni wykształconej zwartej strukturze funkcjonalno-przestrzennej*
- 2.8.3.4 *Porównanie zapotrzebowania na nową zabudowę z szacunkami chłonności obszarów przeznaczonych pod zabudowę*
- 2.8.3.5 *Możliwość finansowania wykonania sieci komunikacyjnej i infrastruktury technicznej, a także infrastruktury społecznej służących realizacji zadań własnych gminy związanych z lokalizacją nowej zabudowy – potrzeby inwestycyjne wynikające z konieczności realizacji tych zadań*
- 2.9 UWARUNKOWANIA WYNIKAJĄCE Z STANU PRAWNEGO GRUNTÓW
- 2.10 UWARUNKOWANIA WYNIKAJĄCE Z WYSTĘPOWANIA OBIEKTÓW I TERENÓW CHRONIONYCH NA PODSTAWIE PRZEPISÓW ODRĘBNYCH
- 2.11 UWARUNKOWANIA WYNIKAJĄCE Z WYSTĘPOWANIA OBSZARÓW NATURALNYCH ZAGROŻEŃ GEOLOGICZNYCH
- 2.12 UWARUNKOWANIA WYNIKAJĄCE Z WYSTĘPOWANIA UDOKUMENTOWANYCH ŻŁÓŻ KOPALIN ORAZ ZASOBÓW WÓD PODZIEMNYCH
- 2.13 UWARUNKOWANIA WYNIKAJĄCE Z WYSTĘPOWANIA TERENÓW GÓRNICZYCH WYZNACZONYCH NA PODSTAWIE PRZEPISÓW ODRĘBNYCH



- 2.14 UWARUNKOWANIA WYNIKAJĄCE Z STANU SYSTEMÓW KOMUNIKACJI I INFRASTRUKTURY TECHNICZNEJ, W TYM STOPNIA UPORZĄDKOWANIA GOSPODARKI WODNO-ŚCIEKOWEJ, ENERGETYCZNEJ ORAZ GOSPODARKI ODPADAMI
-
- 2.14.1 *Komunikacja*
- 2.14.2 *Zaopatrzenie* w wodę
- 2.14.3 *Kanalizacja i oczyszczanie ścieków*
- 2.14.4 *Zaopatrzenie w gaz*
- 2.14.5 *Energia cieplna*
- 2.14.6 *Energia elektryczna*
- 2.14.7 *Instalacje* radiokomunikacyjne
- 2.14.8 *Odpady komunalne*
- 2.14.9 *Odpady* przemysłowe
- 2.14.10 *Urządzenia wytwarzające energię z odnawialnych źródeł energii o mocy przekraczającej 100 kW*
- 2.15 UWARUNKOWANIA WYNIKAJĄCE Z ZADAŃ SŁUŻĄCYCH REALIZACJI PONADLOKALNYCH CELÓW PUBLICZNYCH
-
- 2.16 UWARUNKOWANIA WYNIKAJĄCE Z WYMAGAŃ OCHRONY PRZECIWPOWODZIOWEJ
-

III. KIERUNKI ZAGOSPODAROWANIA PRZESTRZENNEGO

- 3.1 KIERUNKI ZMIAN W STRUKTURZE PRZESTRZENNEJ GMINY ORAZ W PRZEZNACZENIU TERENÓW
-
- 3.2 KIERUNKI I WSKAŹNIKI DOTYCZĄCE ZAGOSPODAROWANIA ORAZ UŻYTKOWANIA TERENÓW, W TYM TERENY WYŁĄCZONE SPOD ZABUDOWY
-
- 3.2.1 *Ustalenia ogólne dotyczące kierunków i wskaźników zagospodarowania oraz użytkowania terenów*
-
- 3.2.2 *Ustalenia dotyczące przeznaczeń i wskaźników zagospodarowania i użytkowania terenów poszczególnych obszarów polityki przestrzennej*



- 3.3 OBSZARY ORAZ ZASADY OCHRONY ŚRODOWISKA I JEGO ZASOBÓW, OCHRONY PRZYRODY I KRAJOBRAZU KULTUROWEGO
.....
- 3.4 OBSZARY I ZASADY OCHRONY DZIEDZICTWA KULTUROWEGO I ZABYTKÓW ORAZ DÓBR KULTURY WSPÓŁCZESNEJ
.....
- 3.5 KIERUNKI ROZWOJU SYSTEMÓW KOMUNIKACJI I INFRASTRUKTURY TECHNICZNEJ
.....
- 3.5.1 *Komunikacja*
- 3.5.1.1 *Komunikacja* *drogowa*
.....
- 3.5.1.2 *Komunikacja kolejowa i szynowa*
.....
- 3.5.1.3 *Komunikacja* *rowerowa*
.....
- 3.5.2 *Zaopatrzenie* *w* *wodę*
.....
- 3.5.3 *Gospodarka ściekowa*
- 3.5.4 *Zaopatrzenie* *w* *gaz*
.....
- 3.5.5 *Zaopatrzenie* *w* *ciepło*
.....
- 3.5.6 *Zaopatrzenie* *w* *energię* *elektryczną*
.....
- 3.5.7 *Telekomunikacja*
.....
- 3.5.8 *Gospodarka* *odpadami* *komunalnymi*
.....
- 3.5.9 *Gospodarka* *odpadami* *przemysłowymi*
.....
- 3.5.10 *Obszary rozmieszczenia urządzeń wytwarzających energię z odnawialnych źródeł energii o mocy przekraczającej 100 kW oraz strefy ochronne związane z ograniczeniami w zabudowie oraz zagospodarowaniu i użytkowaniu terenu*
.....
- 3.6 OBSZARY, NA KTÓRYCH ROZMIESZCZONE BĘDĄ INWESTYCJE CELU PUBLICZNEGO O ZNACZENIU LOKALNYM
.....
- 3.7 OBSZARY, NA KTÓRYCH ROZMIESZCZONE BĘDĄ INWESTYCJE CELU PUBLICZNEGO O ZNACZENIU PONADLOKALNYM, ZGODNIE Z USTALENIAMI PLANU ZAGOSPODAROWANIA PRZESTRZENNEGO WOJEWÓDZTWA I USTALENIAMI PROGRAMÓW, O KTÓRYCH MOWA W ART. 48 UST. 1
.....



- 3.8 OBSZARY, DLA KTÓRYCH OBOWIĄZKOWE JEST SPORZĄDZENIE MIEJSCOWEGO PLANU ZAGOSPODAROWANIA PRZESTRZENNEGO NA PODSTAWIE PRZEPISÓW ODRĘBNYCH, W TYM OBSZARY WYMAGAJĄCE PRZEPROWADZENIA SCALEŃ I PODZIAŁU NIERUCHOMOŚCI, A TAKŻE OBSZARY ROZMIESZCZENIA OBIEKTÓW HANDLOWYCH O POWIERZCHNI SPRZEDAŻY POWYŻEJ 2000 M² ORAZ OBSZARY PRZESTRZENI PUBLICZNEJ
- 3.9 OBSZARY, DLA KTÓRYCH GMINA ZAMIERZA SPORZĄDZIĆ MIEJSCOWY PLAN ZAGOSPODAROWANIA PRZESTRZENNEGO, W TYM OBSZARY WYMAGAJĄCE ZMIANY PRZEZNACZENIA GRUNTÓW ROLNYCH I LEŚNYCH NA CELE NIEROLNICZE I NIELEŚNE
- 3.10 KIERUNKI I ZASADY KSZTAŁTOWANIA ROLNICZEJ I LEŚNEJ PRZESTRZENI PRODUKCYJNEJ
- 3.11 OBSZARY SZCZEGÓLNEGO ZAGROŻENIA POWODZIĄ ORAZ OBSZARY OSUWANIA SIĘ MAS ZIEMNYCH
- 3.12 OBIEKTY LUB OBSZARY, DLA KTÓRYCH WYZNACZA SIĘ W ZŁOŻU KOPALINY FILAR OCHRONNY
- 3.13 OBSZARY POMNIKÓW ZAGŁADY I ICH STREF OCHRONNYCH ORAZ OBOWIĄZUJĄCE NA NICH OGRANICZENIA PROWADZENIA DZIAŁALNOŚCI GOSPODARCZEJ, ZGODNIE Z PRZEPISAMI USTAWY Z DNIA 7 MAJA 1999 R. O OCHRONIE TERENÓW BYŁYCH HITLEROWSKICH OBOZÓW ZAGŁADY
- 3.14 OBSZARY WYMAGAJĄCE PRZEKSZTAŁCENI, REHABILITACJI, REKULTYWACJI LUB REMEDIACJI ORAZ OBSZARY ZDEGRADOWANE
- 3.15 GRANICE TERENÓW ZAMKNIĘTYCH I ICH STREF OCHRONNYCH
- 3.16 INNE OBSZARY PROBLEMOWE

IV. SYNTEZA USTALEŃ STUDIUM I UZASADNIENIE PRZYJĘTYCH ROZWIĄZAŃ

.....

V. BIBLIOGRAFIA

.....



PRACOWNIA URBANISTYCZNA
W RYBNIKU SP. Z O.O.
44-200 Rybnik, ul. Wodzisławska 30

STUDIUM UWARUNKOWAŃ I KIERUNKÓW ZAGOSPODAROWANIA
PRZESTRZENNEGO MIASTA CZELADŹ

Załącznik nr 1 do Uchwały nr

Rady Miejskiej w Czeladzi z dnia.....

str. 7

WYKONAWCY PROJEKTU STUDIUM:

- *mgr inż. arch. Wiesław Chmielewski – główny projektant*
- *mgr inż. arch. Mirella Ruczka*



- mgr inż. Piotr Mocek
- mgr Tomasz Miłowski – GEOLOGIC Rybnik
- mgr Sylwia Miłowska – GEOLOGIC Rybnik
- mgr Beata Grabowska
- mgr Grażyna Skotarczyk
- mgr Jan Gregorowicz – INKOM Katowice

WPROWADZENIE

Aktualizacja Studium uwarunkowań i kierunków zagospodarowania przestrzennego miasta Czeladź przeprowadzona została w latach 2011÷2016 przez zespół Pracowni Urbanistycznej w Rybniku.

Aktualizacja przeprowadzona została poprzez analizę zapisów dokumentacji „Aktualizacji Studium uwarunkowań i kierunków zagospodarowania Czeladzi” wykonanej przez firmę CITEC SA w 2005 roku pod kierunkiem głównego projektanta mgr inż. Jolantę Zarzycką – Hajdukiewicz.

Aktualizacja studium przeprowadzona w latach 2004÷2005 przyjęta została uchwałą Nr LXI/920/2005 Rady Miejskiej w Czeladzi w dniu 29 grudnia 2005 r.

W niniejszym załączniku Nr 1 do uchwały Nr Rady Miejskiej w Czeladzi zachowano zapisy dokumentu studium, które są aktualne i nadal obowiązujące w strategii rozwoju przestrzennego miasta, wycofano zapisy, które utraciły już swoją aktualność, oraz wprowadzono nowe zapisy zasad rozwoju miasta, które wynikają ze Strategii rozwoju miasta oraz przyjętych przez Radę Miasta programów rozwojowych.

Zmiany w dotychczasowych kierunkach rozwoju układu komunikacyjnego miasta wprowadzone w niniejszej aktualizacji studium wynikają z wskazań opracowywanego równolegle studium komunikacyjnego miasta (opracowanie firmy Inkom Katowice) oraz przesądzeń inwestycyjnych na obszarach otaczających miasto.

Pace nad projektem aktualizacji studium w pierwotnej wersji zakończono w kwietniu 2013 roku, po czym nastąpiła przerwa w procedowaniu projektu, aż do kwietnia 2015 roku, w którym postanowiono uaktualnić projekt studium o uzupełnienie zagadnień związanych z udokumentowanymi zagrożeniami powodziowymi i osuwania się mas ziemnych oraz ewentualnym rozmieszczeniem urządzeń wytwarzających energię z odnawialnych źródeł energii o mocy przekraczającej 100 kW.

Również na tym etapie prace nad studium zostały wstrzymane i rozpoczęte ponownie w roku 2016 w związku ze zmianą zakresu problematyki studium, jaka wprowadzona została w ustawie o planowaniu i zagospodarowaniu przestrzennym poprzez ustawę z dnia 9 października 2015 r. o rewitalizacji, która weszła w życie 18 listopada 2015 r.



W celu zwiększenia czytelności załączników graficznych do studium – sporządzone zostały ponownie następujące rysunki:

- Rysunek Nr 1 – Uwarunkowania - stan zagospodarowania i użytkowania obszaru miasta – skala 1:10 000
- Rysunek Nr 2 – Ustalenia studium w zakresie układu komunikacji i infrastruktury technicznej – skala 1:10 000
- Rysunek Nr 3 – Ustalenia studium w zakresie kierunków zagospodarowania przestrzennego – skala 1:10 000
- Rysunek Nr 4 – Ustalenia studium w zakresie ochrony wartości przyrodniczych – skala 1:10 000
- Rysunek Nr 5 – Ustalenia studium w zakresie ochrony wartości kulturowych – skala 1:10 000

Załącznikami Nr 3÷7 do uchwały Rady Miejskiej w Czeladzi są rysunki Nr 1÷5, których ustalenia graficzne studium obowiązują łącznie.

Artykuł I. PODSTAWA OPRACOWANIA

Sekcja I.1 PODSTAWA FORMALNO-PRAWNA

Podstawę prac nad **Aktualizacją Studium uwarunkowań i kierunków zagospodarowania przestrzennego gminy Czeladź** stanowi Umowa nr BK-RM/387/10 z dnia 20.10.2010 r. zawarta pomiędzy Gminą Czeladź a Pracownią Urbanistyczną w Rybniku sp. z o.o.

Aktualizacja Studium, zgodnie ze Specyfikacją Istotnych Warunków Zamówienia ZP/48/U/BK-RM/10 uwzględnia uwarunkowania wynikające z art. 10 ustawy o planowaniu i zagospodarowaniu przestrzennym (Dziennik Ustaw z 2003 r. Nr 80 poz. 717 z późniejszymi zmianami).

Aktualizacja Studium jest opracowana zgodnie z Rozporządzeniem Ministra Infrastruktury z dnia 28 kwietnia 2004 r. (Dziennik Ustaw z 2004 r. Nr 118 poz. 1233) w sprawie zakresu projektu studium uwarunkowań i kierunków zagospodarowania przestrzennego gminy.

Zgodnie z art. 3 ustawy o planowaniu i zagospodarowaniu przestrzennym z dnia 27 marca 2003 r. kształtowanie i prowadzenie polityki przestrzennej na terenie gminy, w tym uchwalanie studium uwarunkowań i kierunków zagospodarowania przestrzennego oraz miejscowych planów zagospodarowania przestrzennego, należy do zadań własnych gminy.

W celu określenia polityki przestrzennej, w tym lokalnych zasad zagospodarowania Rada Miejska w Czeladzi podjęta w dniu 30 lipca 2009 roku uchwałę Nr LV/887/2009 w sprawie przystąpienia do sporządzenia aktualizacji *Studium uwarunkowań i kierunków zagospodarowania przestrzennego gminy Czeladź*, przyjętego uchwałą Nr LXI/920/2005 Rady Miejskiej w Czeladzi z dnia 29.12.2005 r.

W ten sposób zapoczątkowana została procedura formalno – prawna zmierzająca do aktualizacji obowiązującego *Studium*.

Sekcja I.2 PODSTAWA MERYTORYCZNA

Podstawą merytoryczną opracowania *Aktualizacji Studium* jest *Studium uwarunkowań i kierunków zagospodarowania przestrzennego Gminy Czeladź* wykonane przez CITEC SA w grudniu 2005 roku.



Celem aktualizacji jest dostosowanie proponowanych kierunków zagospodarowania przestrzennego do obecnych potrzeb miasta. Zakres aktualizacji obejmuje przede wszystkim zmianę układu komunikacyjnego miasta, zmierzającą do usprawnienia ruchu w mieście oraz odciążenia dzielnic mieszkaniowych. Istotnym elementem aktualizacji jest korekta układu planowanej struktury funkcjonalno-przestrzennej, którą założono poprzez podział miasta na różne obszary polityki przestrzennej (obszary rozwoju).

W ramach opracowania dostosowano układ dokumentu *Studium* do obecnych wymagań prawnych. Za obowiązującym *Studium* przytoczono uwarunkowania rozwoju wynikające z diagnozy stanu, dokonując niezbędnych aktualizacji.

Przy aktualizacji ustaleń *Studium* wykorzystano informacje, decyzje i ustalenia zawarte w następujących opracowaniach i dokumentach:

- Strategia rozwoju miasta do roku 2015,
- Uchwalone następujące miejscowe plany zagospodarowania przestrzennego:
 1. Uchwała Rady Miejskiej w Czeladzi z dnia 21.06.2001 r. Nr XL/276/01___ uchwalająca miejscowy plan zagospodarowania przestrzennego osiedla mieszkaniowego „Dziekana III B”
(Dz. Urz. Woj. Śl. z 2001 Nr 42 poz. 1055 z dnia 6.07.2001 r.)
 2. Uchwała Rady Miejskiej w Czeladzi z dnia 21.06.2001 r. Nr XL/277/01 uchwalająca zmiany fragmentu miejscowego planu zagospodarowania przestrzennego miasta Czeladź (Kondratowicz)
(Dz. Urz. Woj. Śl. z 2001 Nr 42 poz. 1056 z dnia 6.07.2001 r.)
 3. Uchwała Rady Miejskiej w Czeladzi z dnia 27.03.2003 r. Nr VIII/48/2003 w sprawie zmiany fragmentu miejscowego planu ogólnego perspektywicznego zagospodarowania przestrzennego miasta Czeladź dla terenu przy ul. Słazica
(Dz. Urz. Woj. Śl. z 2003r Nr 47 poz. 1357 z dnia 23.05.2003 r.)
 4. Uchwała Rady Miejskiej w Czeladzi z dnia 27.03.2003 r. Nr VIII/49/2003 w sprawie zmiany fragmentu miejscowego planu ogólnego perspektywicznego zagospodarowania przestrzennego miasta Czeladź dla terenu przy DK 86
(Dz. Urz. Woj. Śl. z 2003 Nr 47 poz. 1358 z dnia 23.05.2003 r.)
 5. Uchwała Rady Miejskiej w Czeladzi z dnia 29 kwietnia 2004 r. Nr XXIX/395/2004 w sprawie zmiany Nr 4 miejscowego planu ogólnego perspektywicznego zagospodarowania przestrzennego miasta Czeladź.
(Dz. Urz. Woj. Śl. z 2004 Nr 49 poz. 1532 z dnia 7.06.2004 r.)
 6. Uchwała Rady Miejskiej w Czeladzi z dnia 29 kwietnia 2004 r. Nr XXIX/396/2004 w sprawie zmiany fragmentu miejscowego planu ogólnego perspektywicznego zagospodarowania przestrzennego miasta Czeladź dla terenu przy ul. Będzińskiej.
(Dz. Urz. Woj. Śl. z 2004 Nr 49 poz. 1533 z dnia 7.06.2004 r.)
 7. Uchwała Rady Miejskiej w Czeladzi z dnia 19 kwietnia 2006 r. Nr LXVI/1013/2006 w sprawie zmiany miejscowego planu ogólnego zagospodarowania przestrzennego



- zatwierdzonego uchwałą Rady Miejskiej w Czeladzi Nr XXVII/341/2004 z dnia 26 lutego 2004 r.
(Dz. Urz. Woj. Śl. z 2006 Nr 65 poz. 1759 z dnia 29.05.2006 r.)
8. Uchwała Rady Miejskiej w Czeladzi z dnia 19 kwietnia 2006 r. Nr LXVI/1014/2006 w sprawie zmiany miejscowego planu ogólnego zagospodarowania przestrzennego zatwierdzonego uchwałą Rady Miejskiej w Czeladzi Nr XXIII/269/2003 z dnia 30 grudnia 2003 r.
(Dz. Urz. Woj. Śl. z 2006 Nr 65 poz. 1760 z dnia 29.05.2006 r.)
 9. Uchwała Rady Miejskiej w Czeladzi z dnia 19 kwietnia 2006 r. Nr LXVI/1015/2006 w sprawie zmiany miejscowego planu ogólnego zagospodarowania przestrzennego zatwierdzonego uchwałą Rady Miejskiej w Czeladzi Nr XXVII/343/2004 z dnia 26 lutego 2004 r.
(Dz. Urz. Woj. Śl. z 2006 Nr 65 poz. 1761 z dnia 29.05.2006 r.)
 10. Uchwała Rady Miejskiej w Czeladzi z dnia 19 kwietnia 2006 r. Nr LXVI/1016/2006 w sprawie planu miejscowego zagospodarowania przestrzennego Miasta Czeladź
(Dz. Urz. Woj. Śl. z 2006 Nr 65 poz. 1762 z dnia 29.05.2006 r.)
 11. Uchwała Rady Miejskiej w Czeladzi z dnia 19 kwietnia 2006 r. Nr LXVI/1017/2006 w sprawie planu miejscowego zagospodarowania przestrzennego Miasta Czeladź
(Dz. Urz. Woj. Śl. z 2006 Nr 65 poz. 1763 z dnia 29.05.2006 r.)
 12. Uchwała Rady Miejskiej w Czeladzi z dnia 19 kwietnia 2006 r. Nr LXVI/1018/2006 w sprawie planu miejscowego zagospodarowania przestrzennego Miasta Czeladź
(Dz. Urz. Woj. Śl. z 2006 Nr 65 poz. 1764 z dnia 29.05.2006 r.)
 13. Uchwała Rady Miejskiej w Czeladzi z dnia 19 kwietnia 2006 r. Nr LXVI/1019/2006 w sprawie planu miejscowego zagospodarowania przestrzennego Miasta Czeladź
(Dz. Urz. Woj. Śl. z 2006 Nr 65 poz. 1765 z dnia 29.05.2006 r.)
 14. Uchwała Rady Miejskiej w Czeladzi z dnia 1 lutego 2007 r. Nr VII/66/2007 w sprawie zmiany miejscowego planu zagospodarowania przestrzennego osiedla mieszkaniowego „Dziekana III B” w Czeladzi
(Dz. Urz. Woj. Śl. z 2007 Nr 92 poz. 1846 z dnia 25.05.2007 r.)
 15. Uchwała Rady Miejskiej w Czeladzi z dnia 13 grudnia 2007 r. Nr XXIX/358/2007 w sprawie miejscowego planu zagospodarowania przestrzennego Miasta Czeladź ul. Wiosenna
(Dz. Urz. Woj. Śl. z 2008 Nr 20 poz. 478 z dnia 6.02.2008 r.)
 16. Uchwała Rady Miejskiej w Czeladzi z dnia 13 grudnia 2007 r. Nr XXIX/359/2007 w sprawie miejscowego planu zagospodarowania przestrzennego Miasta Czeladź ul. Mysłowicka
(Dz. Urz. Woj. Śl. z 2008 Nr 20 poz. 479 z dnia 6.02.2008 r.)
 17. Uchwała Rady Miejskiej w Czeladzi z dnia 13 grudnia 2007 r. Nr XXIX/360/2007 w sprawie miejscowego planu zagospodarowania przestrzennego Miasta Czeladź w obszarze Starego Miasta
(Dz. Urz. Woj. Śl. z 2008 Nr 20 poz. 480 z dnia 6.02.2008 r.)
 18. Uchwała Rady Miejskiej w Czeladzi z dnia 25 czerwca 2009 r. Nr LIV/869/2009 w sprawie uchwalenia zmiany miejscowego planu zagospodarowania przestrzennego dla terenu położonego przy ul. Będzińskiej
(Dz. Urz. Woj. Śl. z 2009 Nr 132 poz. 2670 z dnia 28.07.2009 r.)



19. Uchwała Rady Miejskiej w Czeladzi z dnia 30 lipca 2009 r. Nr LV/888/2009 w sprawie miejscowego planu zagospodarowania przestrzennego miasta Czeladź – „Północna część dzielnicy Nowe Piaski”
(Dz. Urz. Woj. Śl. z 2009 Nr 171 poz. 3147 z dnia 24.09.2009 r.)
20. Uchwała Rady Miejskiej w Czeladzi z dnia 30 lipca 2009 r. Nr LV/889/2009 w sprawie miejscowego planu zagospodarowania przestrzennego miasta Czeladź – „Niwa”
(Dz. Urz. Woj. Śl. z 2009 Nr 171 poz. 3148 z dnia 24.09.2009 r.)
21. Uchwała Rady Miejskiej w Czeladzi z dnia 30 lipca 2009 r. Nr LV/890/2009 w sprawie uchwalenia miejscowego planu zagospodarowania przestrzennego miasta Czeladź – „wschodnia część Nowego Miasta”
(Dz. Urz. Woj. Śl. z 2009 Nr 171 poz. 3149 z dnia 24.09.2009 r.)
22. Uchwała Rady Miejskiej w Czeladzi z dnia 29 października 2009 r. Nr LVIII/940/2009 w sprawie miejscowego planu zagospodarowania przestrzennego miasta Czeladź – „Stare Piaski”
(Dz. Urz. Woj. Śl. z 2010 Nr 17 poz. 268 z dnia 4.02.2010 r.)
23. Uchwała Rady Miejskiej w Czeladzi z dnia 29 października 2009 r. Nr LVIII/941/2009 w sprawie miejscowego planu zagospodarowania przestrzennego miasta Czeladź – „Stara Kolonia Saturn”
(Dz. Urz. Woj. Śl. z 2010 Nr 17 poz. 269 z dnia 4.02.2010 r.)
24. Uchwała Rady Miejskiej w Czeladzi z dnia 29 grudnia 2009 r. Nr LXI/1022/2009 w sprawie miejscowego planu zagospodarowania przestrzennego miasta Czeladź – „Borzecha i Józefów”
(Dz. Urz. Woj. Śl. z 2010 Nr 44 poz. 680 z dnia 15.03.2010 r.)
25. Uchwała Rady Miejskiej w Czeladzi z dnia 29 grudnia 2009 r. Nr LXI/1023/2009 w sprawie miejscowego planu zagospodarowania przestrzennego miasta Czeladź - „Nowe Piaski”
(Dz. Urz. Woj. Śl. z 2010 Nr 44 poz. 681 z dnia 15.03.2010 r.)
26. Uchwała Rady Miejskiej w Czeladzi z dnia 29 grudnia 2009 r. Nr LXI/1024/2009 w sprawie miejscowego planu zagospodarowania przestrzennego miasta Czeladź - „Madera”
(Dz. Urz. Woj. Śl. z 2010 Nr 44 poz. 682 z dnia 15.03.2010 r.)
27. Uchwała Rady Miejskiej w Czeladzi z dnia 29 czerwca 2010 r. Nr LXX/1212/2010 w sprawie zmiany miejscowego planu zagospodarowania przestrzennego przyjętego uchwałą Nr LXVI/1019/2006 Rady Miejskiej w Czeladzi z dnia 19 kwietnia 2006 r.
(Dz. Urz. Woj. Śl. z 2010 Nr 148 poz. 2420 z dnia 9.08.2010 r.)
28. Uchwała Rady Miejskiej w Czeladzi z dnia 29 czerwca 2010 r. Nr LXX/1213/2010 w sprawie miejscowego planu zagospodarowania przestrzennego miasta Czeladź - „Nowa Kolonia Saturn”
(Dz. Urz. Woj. Śl. z 2010 Nr 148 poz. 2421 z dnia 9.08.2010 r.)
29. Uchwała Rady Miejskiej w Czeladzi z dnia 29 czerwca 2010 r. Nr LXX/1214/2010 w sprawie zmiany fragmentu miejscowego planu zagospodarowania przestrzennego miasta Czeladź dla terenu przy DK 86
(Dz. Urz. Woj. Śl. z 2010 Nr 148 poz. 2422 z dnia 9.08.2010 r.)
30. Uchwała Rady Miejskiej w Czeladzi z dnia 28 października 2010 r. Nr LXXIII/1282/2010 w sprawie zmiany miejscowego planu zagospodarowania przestrzennego miasta Czeladź dla części nieruchomości oznaczonej nr geodezyjnym nr 3/1 i 2/2 k. m. 51
(Dz. Urz. Woj. Śl. z 2011 Nr 33 poz. 597 z dnia 10.02.2011 r.)



31. Uchwała Rady Miejskiej w Czeladzi z dnia 26 listopada 2015 r. Nr XVII/255/2015 w sprawie miejscowego planu zagospodarowania przestrzennego miasta Czeladź w rejonie ul. Będzińskiej i ul. Gdańskiej
(Dz. Urz. Woj. Śl. poz. 6568 z dnia 9.12.2015 r.)

II. UWARUNKOWANIA ROZWOJU

2.1 DANE OGÓLNE - DEMOGRAFIA

Miasto Czeladź położone jest w centralnej części województwa śląskiego, w powiecie będzińskim, w ciągu miast składających się na Aglomerację Katowicką, we wschodniej części Górnośląskiego Okręgu Przemysłowego. Miasto graniczy bezpośrednio z następującymi ośrodkami miejskimi:

- Będzinem (od wschodu i północy),
- Katowicami (od południa),
- Sosnowcem (od południowego wschodu)
- Siemianowicami Śląskimi (od zachodu i północnego zachodu).

Miasto powstało w średniowieczu na szlaku handlowym Kraków-Bytom, a jego rozwój przypadł na lata rewolucji przemysłowej, związanej bezpośrednio z górnictwem.

Czeladź leży w środkowym biegu rzeki Brynicy, będącej jedynym ale nienaturalnym już ciekim na terenie miasta.

Czeladź jest miastem stosunkowo niewielkim. Jego powierzchnia obejmuje 16,38 km², co stawia je na 5 miejscu wśród najmniejszych gmin miejskich województwa śląskiego (po Wojkowicach, Radzionkowie, Radlinie i Rydułtowach).

Jednocześnie jest to najgęściej zaludniona miejscowość powiatu będzińskiego (ok. 1994 os./km²). Średnia gęstość zaludnienia powiatu wynosi 414 osób/km². Według stanu na koniec 2015 r. miasto zamieszkiwało 31 208 osób.

W ogólnej liczbie 32 666 mieszkańców na koniec 2014 roku 4844 osób (ok. 14,8 %) było w wieku przedprodukcyjnym, 20 381 osób (ok. 62,3 %) w wieku produkcyjnym i 7.441 osób (22,7 %) w wieku poprodukcyjnym. Ludność w wieku nieprodukcyjnym na 100 osób w wieku produkcyjnym wynosi 60,3 %, co jest porównywalne ze stanem w powiecie będzińskim (60,5 %).



Obserwowane jest zmniejszanie się liczby ludności. Zjawisko to jest związane zarówno z występującym od 1990 roku ujemnym przyrostem naturalnym, jak też z pojawieniem się od roku 1988 ujemnego salda migracji.

Uwzględniając prognozę demograficzną dla województwa i dla powiatu oraz „Strategia rozwoju miasta Czeladź do roku 2015”, niekorzystne zjawiska będą przybierać coraz większe rozmiary.

Porównując liczbę ludności miasta w roku 2003 (35 039 osób) oraz w roku 2009 (33 559 osób) i w roku 2015 (31.208 osób), należy potwierdzić, że trend zmniejszania się ludności miasta utrzymuje się.

W ostatnich 11-tu latach ludność miasta zmniejszyła się o 3831 osób, czyli około 11 % ogólnej liczby mieszkańców. Według danych Urzędu Statystycznego w Katowicach ludność miasta na koniec 2014 roku charakteryzują następujące dane:

- pracujący (bez podmiotów gospodarczych o liczbie pracujących do 9 osób oraz pracujących w indywidualnych gospodarstwach w rolnictwie) – na 1000 ludności - 188
- około 2290 osób prowadzi działalność gospodarczą (bez osób prowadzących gospodarstwa indywidualne w rolnictwie),
- zasoby mieszkaniowe miasta wynoszą 14 528 mieszkań, co oznacza, że liczba osób w 1 mieszkaniu wynosi około 2,24, co jest wskaźnikiem lepszym niż w powiecie będzińskim (2,48) i w całym województwie (2,65) oraz zdecydowanie lepszym niż w Siewierzu (2,75)

Do niedawna dominującym na terenie Czeladzi przemysłem było górnictwo węgla kamiennego. Kopalnia „Saturn” została zlikwidowana w 1996 roku i w chwili obecnej pod terenami Czeladzi nie jest prowadzona eksploatacja górnicza.

Na koniec grudnia 2003 roku liczba bezrobotnych w mieście wynosiła 3042 osoby. W roku 2010 liczba bezrobotnych wahała się od 1816 osób (styczeń) do 1539 osób (październik). W roku 2011 w styczniu liczba bezrobotnych wynosiła 1817 osób, a w kwietniu 1791 osób – (dane Urzędu Miasta Czeladź).

W roku 2014 wg danych Urzędu Statystycznego w Katowicach liczba bezrobotnych wynosiła 1695 osób.

2.2 UWARUNKOWANIA WYNIKAJĄCE Z DOTYCHCZASOWEGO PRZEZNACZENIA, ZAGOSPODAROWANIA I UZBROJENIA TERENU

2.2.1 Przeznaczenie i zagospodarowanie terenów

Czeladź związana jest z ośrodkiem ponadregionalnym – miastem wojewódzkim Katowice, gdzie zlokalizowane są siedziby urzędów centralnych i regionalnych oraz organizacji samorządu regionalnego.

Historycznie ukształtowany region zagłębiowski o wspólnych tradycjach wiąże Czeladź w ścisły obszar funkcjonalny z Sosnowcem, Dąbrową Górniczą i Będzinem. Czeladź pełni w nim rolę ośrodka usługowo-administracyjnego o charakterze lokalnym.

W mieście można wyróżnić 6 jednostek strukturalnych, które w studium oznaczono następująco:

- A – Stare Miasto
- B – Śródmieście
- C – Nowe Miasto



D – Zarzecze

E – Piaski

F – Wschodnia Strefa Ekonomiczna

Istniejące tereny zielone oraz obszary otwarte stanowią szwy ekologiczne i pozwalają na zachowanie ziarnistości osiedli i utrzymanie ciągłości systemu ekologicznego (ruszt ekologiczny).

Model miasta kształtuje się w oparciu o zasadę satelitarnego układu osiedli mieszkaniowych. Część śródmiejska o utrwalonym, zabytkowym charakterze spełnia rolę ośrodka usługowego, w którym zlokalizowane są usługi centrotwórcze. Śródmieście sprzężone jest bezpośrednio z przyległymi jednostkami – osiedlami mieszkaniowymi. W strukturze przestrzennej miasta do najcenniejszych terenów należy Stare Miasto oraz dzielnica Piaski z kompleksem zabudowy górniczego osiedla mieszkaniowego.

Strukturę zagospodarowania terenów w Czeladzi przedstawiono w tabeli.

Tabela 1. Struktura zagospodarowania terenów w Czeladzi

Rodzaj terenu	Powierzchnia [ha]
tereny zurbanizowane	545,1
tereny rolnicze	201,0
zadrzewienia	81,9
tereny przemysłowe	143,5
tereny przeznaczone pod transport	162,0
zbiorniki i ciekі wodne	38,3
pozostałe	466,2
Razem	1.638,0

Zabudowa rozmieszczona jest nierównomiernie. Oprócz rynku i starej zwartej zabudowy w jego sąsiedztwie, powstałych jeszcze przed rozwojem przemysłu, w miarę rozbudowy i wzrostu liczby mieszkańców tworzyły się peryferyjne osiedla przemysłowe, zlokalizowane w miarę możliwości jak najbliżej zakładu przemysłowego. Na osiedlach tych dominują budynki wielorodzinne. Poza centrum miasta i zurbanizowanymi dzielnicami przemysłowymi położone są osiedla jednorodzinnej zabudowy rozproszonej, wraz z towarzyszącymi jej przydomowymi ogródkami i terenami rolniczymi.

Aktualnie w mieście można wyróżnić 4 koncentracje zakładów tworzących miejsca pracy. Są to:

- tereny przy ul. Wojkowickiej,
- tereny przy ul. Wiosennej,
- tereny przy ul. Rzemieślniczej,
- tereny przy ul. Handlowej – Wschodnia Strefa Ekonomiczna jako Gospodarcza Brama Śląska o chłonności po zagospodarowaniu całości obszaru około 7500 zatrudnionych.

Ponadto w Czeladzi występują rejony potencjalnie zagrożone powstawaniem deformacji nieciągłych. Obszary te koncentrują się w południowych rejonach miasta – w dzielnicy Piaski oraz przy granicy z Siemianowicami Śląskimi – w dzielnicy Zarzecze.



Na terenie Gminy Czeladź nie występują obszary leśne. Występują jedynie obszary nieuporządkowanej zieleni wysokiej (zadrzewienia), z których największy to zrekultywowane składowisko odpadów Huty Katowice, zlokalizowane w pobliżu granicy z Siemianowicami Śląskimi. Inne tego typu obszary mają znacznie mniejsze powierzchnie i stanowią izolowane enklawy.

Na terenie gminy nie zachowały się nawet fragmenty naturalnej roślinności. W terenach otwartych zastąpiła je specyficzna roślinność ruderalna.

W północnej, północno-wschodniej i południowo-zachodniej części miasta występują zwarte powierzchnie terenów rolnych. Łączna powierzchnia gruntów rolnych w gospodarstwach indywidualnych oraz będących własnością gminy wynosi około 716 ha, z czego około 680 ha stanowią grunty orne, a tylko 36 ha – sady, łąki i pastwiska.

Jedynym byłym naturalnym ciekim na terenie miasta jest rzeka Brynica. Obecnie rzeka na całej długości przepływu przez miasto jest uregulowana – koryto jest obwałowane i ujęte w żłób betonowy. W Systemie Chronionych Obszarów Województwa Katowickiego (*Joseph-Tomaszewska, 1991r.*) dolina Brynicy została sklasyfikowana jako korytarz ekologiczny łączący regionalne elementy Systemu Obszarów Chronionych przez tereny najściślejzego zainwestowania GOP.

Ciekim powierzchniowym zasilającym Brynicę w obrębie gminy Czeladź jest Rów Michałkowicki, którego dopływ znajduje się w rejonie Bańgowa przy granicy z Siemianowicami.

Na terenie Czeladzi występują następujące zbiorniki wodne, stanowiące istotne elementy układu przyrodniczego miasta:

- dwa stawy położone tuż przy ujściu Rowu Michałkowickiego do Brynicy połączone rowami melioracyjnymi;
- stawy w rejonie ul. Wiosennej,
- oczko opadowe w południowo-zachodniej części miasta, na końcu ul. Szyb Jana.

Pozostałe zbiorniki wód powierzchniowych mają charakter ściśle przemysłowo-użytkowy. Są to osadniki przy oczyszczalni ścieków, osadniki wód kopalnianych (dotowych), zbiorniki przeciwpożarowe itp.

Na terenie miasta występują grupy zadrzewień oraz zieleń urządzona obejmująca parki, skwery miejskie i cmentarze. Znajduje się tu 7 parków oraz 5 cmentarzy:

- **Park im. Jordana** o powierzchni **7,0** ha zlokalizowany jest wzdłuż ul. Katowickiej po wschodniej stronie Brynicy. Zadrzewienie parku stanowią głównie grupy drzew liściastych jak jesion, klon, grab, brzoza. Zachowały się tu nasadzenia 80 letnie. Istotnym elementem parku są formy soliterowe (samotniki) brzozy i jesionu;
- **Park im. T. Kościuszki** o powierzchni **2,4** ha założony został w 1905 r. Leży w centralnej części miasta w dolinie Brynicy. Rosną tu kasztanowce, jesiony, topole i brzozy. Park ten pełni ważną rolę krajobrazową i rekreacyjną;
- **Park przy ul. 21 Listopada** o powierzchni **3,0** ha leży w południowej części miasta. Założony został w roku 1902. Podczas budowy osiedla im. Musiała park został okrojony i zniszczony. Renowację parku prowadzono w latach 1978-79. Znajdujące się tu drzewa to głównie robinie, klony, brzozy, topole i graby. Większość drzew jest w wieku około 80 lat. Omawiany obiekt jest ważnym elementem krajobrazowym i ekologicznym w mieście;



- **Park Grabek w Czeladzi** (13,0 ha) jest parkiem założonym w latach 60 w pobliżu centrum miasta. W północnej części parku zbudowano amfiteatr i zbiornik wodny. W drzewostanie dominują drzewa i krzewy liściaste rodzimego pochodzenia. Park położony jest na prawym brzegu rzeki Brynicy, stanowiącej wschodnią granicę parku. Od zachodu park Grabek graniczy z terenami mieszkaniowymi, a od północy z kompleksem terenów sportowych. Od strony południowej graniczy z zabytkowym ogrodem Morwowym, z którym aktualnie tworzy integralną całość.
- **Ogród Morwowy** (o powierzchni 3,4 ha) powstał przy dawnej kopalni „Saturn” w dolinie Brynicy w XX w. W centralnej części parku znajduje się boisko i plac zabaw dla dzieci. Zadrzewienie parku stanowią morwy (pozostałości), topole i wierzby.
- **Park Mickiewicza** o powierzchni 1,5 ha. W części centralnej, za skarpą, znajdują się pozostałości po dawnym amfiteatrze i widowni ze schodami. Pozostała część parku pełni funkcję spacerową, natomiast część zachodnia funkcję rekreacyjno-sportową. Na otwartej przestrzeni zlokalizowane zostało boisko sportowe. Rosną tu klony, jesiony, głogi, czeremchy i dęby. Z rzadkich okazów występują tu dwa miłorzęby japońskie. Park ma złożoną strukturę własnościową. Jego właścicielami są częściowo gmina Czeladź, skarb państwa oraz SRK SA.
- **Park „Prochownia”** (4,4 ha) leży w części północnej dzielnicy Piaski. Otoczony jest obszarami zabudowanymi i nieużytkami. Drzewostan parku stanowią głównie topole, robinie oraz brzozy i klony.
- **Cmentarz parafialny przy ul. Nowopogońskiej** powstał w XVIII w. i ma charakter parkowy. Zajmuje on powierzchnię 3,2 ha. Rosną tu klony, kasztanowce, jesiony brzozy. Cmentarz ten jest otoczony murem wapiennym, który jest siedliskiem dla mchów i paproci oraz jedynym w mieście siedliskiem dla roślin skalnych: zanokcica skalna i murowa, paprotnica i zachyłka. Cmentarz ten jest własnością Rzymsko-Katolickiej Parafii Św. Stanisława B.M.
- **Cmentarz żydowski** przy ul. Będzińskiej powstał na początku 1916 r. i zajmuje powierzchnię 2,8 ha. Zachowało się tu około 3200 nagrobków. Drzewostan tworzą kilkudziesięcioletnie lipy, pojedynczo występują kasztanowce, buki, młode jesiony i dęby. Obecnie jest on własnością Gminy Czeladź.
- **Cmentarz epidemiologiczny przy ul. Strzeleckiej** jest zabytkowym cmentarzem z XIX i początku XX w. Zajmuje powierzchnię 0,14 ha. Drzewostan stanowią kilkudziesięcio i kilkunastoletnie brzozy, jesiony i topole. Teren tego cmentarza utrzymywany jest przez miasto.
- **Cmentarz parafialny przy ul. Szybikowej w Czeladzi-Piaskach** o powierzchni 3,2 ha. Powstał w 1936 r. w południowej części dzielnicy. Starodrzew stanowią lipy i topole. Cmentarz ten jest własnością Rzymsko-Katolickiej Parafii Matki Bożej Bolesnej.
- **Cmentarz komunalny przy ul. Wojkowickiej** jest cmentarzem współczesnym położonym w północnej części miasta przy granicy z Będzinem. Występują tu młode nasadzenia topoli, wierzby, brzozy i jesionu oraz tuje. Cmentarzem tym, na zlecenie miasta, administruje czeladzka firma „BUD-KOM”. W ostatnich latach na terenie cmentarza wybudowana została kaplica, kolumbarium oraz zmodernizowano budynek administracyjny.



2.2.2 Infrastruktura techniczna

Miasto posiada dobrze rozwiniętą sieć infrastruktury technicznej, szczególnie w terenach przemysłowych, zabudowy wielorodzinnej oraz terenach usługowych.

Sieć wodociągowa zasilana jest z ujęć własnych oraz magistrali GPW, przy czym ujęcia własne to ujęcia komunalne i przemysłowe zlokalizowane na obszarze miasta. Zapotrzebowanie pokryte jest w 100 %, a źródła posiadają rezerwę wydajności.

Silnym uwarunkowaniem jest występowanie stref ujęć wody. Strefy bezpośrednio są terenami zamkniętymi. Granica strefy pośredniej przebiega równoleżnikowo przez centralną część miasta nakładając ograniczenia wynikające z odprowadzenia ścieków do gruntu czy składowania odpadów.

Miasto posiada wykształcony system odprowadzania ścieków bytowo-gospodarczych poza obszar miasta w systemie grawitacyjno-pompowym. Starsza część miasta posiada kanalizację ogólnospławną przekształcaną stopniowo na sieć rozdzielczą.

Wody opadowe i roztopowe ze względu na ukształtowanie terenu odprowadzane są do rzeki również w układzie częściowo pompowym.

W zakresie zaopatrzenia w gaz miasto pobiera gaz wysokometanowy poprzez odgałęzienie z gazociągów tranzytowych biegnących przez północno-zachodnią część miasta. Gazociąg zasilający stacje redukcyjno-pomiarowe jak i gazociągi tranzytowe posiadają strefy uciążliwości ograniczające użytkowanie terenu w bezpośrednim sąsiedztwie sieci. Równocześnie przebieg gazociągów tranzytowych pozwala na pełne pokrycie zapotrzebowania na gaz miasto i przemysł.

W zakresie ciepłownictwa miasto jest zasilane dwustronnie poprzez sieć zdalaczną z EC „Będzin” SA Kociołnia Czeladź i EC „Katowice” wspomaganie przez lokalne kotłownie.

Problemem jest tzw. niska emisja wywołana w sezonie grzewczym przez kotły w zabudowie jednorodzinnej.

W zakresie zaopatrzenia w energię elektryczną miasto powiązane jest bardzo silnie liniami wysokich napięć z sąsiednimi miastami (GPZ-ami i rozdzielniami) liniami 110 kV i z ponadlokalnym nakładem liniami 220 kV. Linie te poprzez strefy uciążliwości wprowadzają ograniczenia w użytkowaniu terenu. Pobór energii odbywa się z gęsto rozlokowanej sieci stacji transformatorowych na obszarach zurbanizowanych.

Odpady komunalne – system gromadzenia odpadów na terenie miasta uwzględnia:

- system tradycyjnego gromadzenia odpadów niesegregowanych,
- system selektywnego gromadzenia surowców wtórnych - kontenerowy w osiedlach i workowy w zabudowie jednorodzinnej,
- gromadzenie odpadów wielkogabarytowych „akcyjnie” tzw. „wystawki”,
- zbieranie odpadów ulegających biodegradacji z terenów zielonych,
- system zbiórki odpadów niebezpiecznych w zakresie zbierania przeterminowanych leków oraz baterii,
- zbieranie różnych odpadów niebezpiecznych oraz zużytego sprzętu elektrycznego i elektronicznego podczas organizowanych akcji.



Działalność w zakresie wywozu i transportu odpadów komunalnych prowadzi na terenie gminy Czeladź 38 podmiotów gospodarczych. Odpady z miasta trafiają do licznych instalacji przetwarzania odpadów i na składowiska zlokalizowane poza gminą Czeladź. Usługi w zakresie selektywnej zbiórki odpadów realizują wszystkie podmioty gospodarcze odbierające odpady komunalne od właścicieli nieruchomości.

Odpady przemysłowe – wśród wytworzonych odpadów przemysłowych dominują odpady z procesów termicznych, odpady z budowy, remontów i demontażu obiektów budowlanych oraz infrastruktury drogowej.

Największymi wytwórcami odpadów niebezpiecznych są: „Statoil Polska” Sp. z o.o., Orlen, BP, Samodzielny Publiczny Zespół Zakładów Opieki Zdrowotnej, Centrum M1.

2.2.3 Określenie granic jednostki osadniczej

Na rysunku Nr 1 określono granice jednostki osadniczej miasta Czeladź, rozumianej jako wyodrębniony przestrzennie obszar zabudowy mieszkaniowej wraz z obiektami infrastruktury technicznej zamieszkały przez ludzi.

Granice jednostki wyznaczono w nawiązaniu do występujących granic urbanizacji określonych przez istniejącą zabudowę kubaturową oraz liniową (tereny nieistniejących linii kolejowych).

Można przyjąć, że rozwój zabudowy w granicach tak określonej jednostki będzie uzupełnieniem jej struktury funkcjonalno-przestrzennej, a nie rozlewaniem się urbanizacji na zewnątrz jednostki osadniczej.

Jest to obszar obejmujący tę część miasta w granicach administracyjnych, na której występuje zwarty układ zabudowy mieszkaniowej wraz z obiektami jej towarzyszącymi. Obszar ten obejmuje powierzchnię około 701 ha, czyli około 43 % całej powierzchni miasta.

Do obszaru jednostki osadniczej miasta przylegają obszary zurbanizowane lub będące w urbanizacji, tj.:

- od strony wschodniej – tereny produkcyjne, magazynowo-składowe i handlu wielkopowierzchniowego, których funkcjonowanie oparte jest na dostępności z drogi krajowej Nr 86 i Nr 96 ma znaczenie ponadlokalne,
- od strony północnej - tereny produkcyjne zlokalizowane na obrzeżach ul. Wojkowickiej oraz rozproszona zabudowa przy ul. Przetąjskiej i Rolniczej,
- od strony wschodniej – rozproszona zabudowa w rejonie drogi Nr 94,
- od strony południowej – rozproszona zabudowa przy ul. Katowickiej.

2.3 UWARUNKOWANIA WYNIKAJĄCE Z STANU ŁADU PRZESTRZENNEGO I WYMOGÓW JEGO OCHRONY

Czeladź będąca jednym z najstarszych miast w regionie posiada historycznie ukształtowaną strukturę przestrzenną. Model miasta kształtuje się w oparciu o zasadę satelitarnego układu osiedli mieszkaniowych, które powstały wokół śródmieścia o utrwalonym zabytkowym charakterze.



Śródmieście sprzężone jest bezpośrednio z przyległymi jednostkami. Charakterystyczne w strukturze miasta jest występowanie niezainwestowanych terenów pomiędzy osiedlami, które tworzą rodzaj szwów granicznych. Tak ukształtowany model przestrzenny miasta został zdeteminowany układem topograficznym, historycznym przebiegiem dróg, oraz biegiem rzeki. Model ten ma charakter trwały i nie wymaga zmian w jego układzie funkcjonalnym. W tej sytuacji rozwój przestrzenny winien polegać na przebudowie, porządkowaniu i modernizacji tkanki istniejącej i naturalnym rozwoju jednostek osadniczych. Wspomniany ziarnisty układ dzielnic – jednostek strukturalnych oraz szwy graniczne tworzą układ przestrzenny wyjątkowo sprzyjający formowaniu systemu ekologicznego.

Struktura zagospodarowania przestrzennego ma swój utrwalony zapis w walorach krajobrazu, na który składają się panoramy miasta, obiekty i zespoły historycznej zabudowy oraz sylwety i dominanty zabudowy miejskiej. Na swoisty obraz miasta, określający jego tożsamość mają także wpływ znaczne przestrzenie terenów otwartych oraz zespoły zieleni wysokiej i niskiej.

W ostatnim 15-leciu w Czeladzi wyraźnie zaznaczyła się tendencja rozwoju wielko-powierzchniowych obiektów handlowych. Tereny komercyjne lokalizowane są w sąsiedztwie węzła komunikacyjnego - skrzyżowania drogi krajowej nr 1 z ul. Będzińską oraz wzdłuż ul. Będzińskiej. Jednocześnie obniżyło się znaczenie Starego Miasta jako jednostki centrotwórczej.

W obrębie miasta można wydzielić kilka odrębnych jednostek przestrzennych odmiennie ukształtowanych w różnych przedziałach czasowych. Są to:

- Stare Miasto, którego głównymi elementami są rynek oraz ulice: Bytomska, Będzińska, Rynkowa (dawna Podymy), Kacza, Katowicka, Kościelna, Pieńkowskiego, Ciasna, Walna i Podwalna wraz z istniejącą zabudową;
- Przedmieścia z wyróżnieniem:
 - Przedmieścia zachodniego – ulice: Bytomska, Przełajska i Kilińskiego;
 - Przedmieścia południowego – ograniczonego rzeką Brynicą oraz ulicami: Słazica, Reymonta i Katowicką;
- Osiedla i kolonie robotnicze:
 - Osiedle Piaski, tworzone przez kilka zespołów mieszkaniowych zróżnicowanych pod względem ukształtowania oraz architektury,
 - Kolonia robotnicza przy ulicy Legionów,
 - Kolonia robotnicza przy ulicy Dehnelów,
 - Kolonia robotnicza przy ulicy 21 Listopada.

Odrębnymi jednostkami przestrzennymi są założenia zieleni. W Czeladzi wyróżnić można:

- Parki:
 - Park im H. Jordana,
 - Park przy byłej dyrekcji kopalni "Saturn" – Ogród Morwowy,
 - Park im. T. Kościuszki
 - Park 21 Listopada,
 - Park Grabek,
 - Park Prochownia
 - Park przy ulicy Mickiewicza
- Cmentarze:
 - Rzymisko –katolicki cmentarz parafialny – Ulica Nowopogońska,
 - Cmentarz żydowski – ulica Będzińska,
 - Cmentarz epidemiologiczny – ulica Strzelecka,



- Rzymsko –katolicki cmentarz parafialny – ulica Szybikowa,
- Cmentarz komunalny.

Wyróżniającymi się jednostkami w Czeladzi są zabytkowe założenia przemysłu i techniki:

- KWK Saturn ruch I Czeladź ul. Dehnelów ,
- KWK Saturn ruch III Czeladź Piaski ul. Kościuszki (pozostałości),
- KWK Saturn ruch III Czeladź Piaski zespół pozostałości szybu Julian ul. Poniatowskiego,
- Zakłady Płytek i Wyrobów Sanitarnych "Józefów" ul. Katowicka 157,
- Górnśląskie Przedsiębiorstwo Wodociągowe, Stacja Pomp w Czeladzi ul. Staszica 124.

Miasto charakteryzuje się bardzo licznymi elementami zagospodarowania przestrzennego ukształtowanymi z zachowaniem wymogów ładu przestrzennego – co może być kontynuowane zgodnie z programem Nr 10 „Ładne miasto” przyjętym przez Radę Miasta.

Przykłady takich założeń, obiektów i urządzeń ilustrują poniższe zdjęcia fotograficzne wykonane w roku 2011 przez zespół Pracowni Urbanistycznej w Rybniku.

2.4 UWARUNKOWANIA WYNIKAJĄCE Z STANU ŚRODOWISKA, W TYM STANU ROLNICZEJ I LEŚNEJ PRZESTRZENI PRODUKCYJNEJ, WIELKOŚCI I JAKOŚCI ZASOBÓW WODNYCH ORAZ WYMOGÓW OCHRONY ŚRODOWISKA, PRZYRODY I KRAJOBRAZU KULTUROWEGO

Rozpatrywany obszar położony jest w centrum największej aglomeracji miejsko-przemysłowej, zwanej konurbacją górnośląską, z dominującą w przeszłości rolą przemysłu ciężkiego, wydobywczego i przetwórczego, wywierającego bardzo negatywny wpływ na środowisko przyrodnicze. Antropogeniczne przekształcenia widoczne są we wszystkich elementach środowiska.

2.4.1 Powietrze atmosferyczne

Według ustawy Prawo ochrony środowiska (art. 85) ochrona powietrza polega na zapewnieniu jak najlepszej jego jakości, w szczególności przez utrzymanie poziomów substancji w powietrzu poniżej dopuszczalnych dla nich poziomów lub co najmniej na tych poziomach oraz zmniejszanie poziomów substancji w powietrzu co najmniej do dopuszczalnych, gdy nie są one dotrzymane. Na stan powietrza na terenie miasta Czeladź mają wpływ następujące czynniki:

- emisja zorganizowana pochodząca ze źródeł punktowych i powierzchniowych oraz niska emisja,
- emisja ze środków transportu i komunikacji,
- emisja transgraniczna (spoza terenu miasta),
- emisja niezorganizowana.

Zazwyczaj głównym źródłem zanieczyszczeń powietrza jest emisja substancji toksycznych pochodzących z procesów spalania paliw stałych, ciekłych i gazowych w celach energetycznych i technologicznych. Podstawową masę zanieczyszczeń odprowadzanych do atmosfery stanowi dwutlenek węgla. Jednak najbardziej uciążliwe składniki spalin to przede wszystkim dwutlenek siarki, tlenki azotu, tlenek węgla i pył. W mniejszych ilościach emitowane są również chlorowodór, różnego rodzaju węglowodory aromatyczne i alifatyczne.



Wraz z pyłem emitowane są również metale ciężkie, pierwiastki promieniotwórcze i wielopierścieniowe węglowodory aromatyczne, a wśród nich benzo(a)piren uznawany za jedną z bardziej znaczących substancji kancerogennych. W pyłe zawieszonym ze względu na zdolność wnikania do układu oddechowego wyróżnia się frakcje o ziarnach: powyżej 10 mikrometrów i pył drobny poniżej 10 mikrometrów (PM10). Ta druga frakcja jest szczególnie niebezpieczna dla człowieka, gdyż jej cząstki są już zbyt małe, by mogły zostać zatrzymane w naturalnym procesie filtracji oddechowej. Przy spalaniu odpadów z produkcji tworzyw sztucznych opartych na polichlorku winylu do atmosfery mogą dostawać się substancje chlorowcopochodne, a wśród nich dioksyny i furany. O wystąpieniu zanieczyszczeń powietrza decyduje ich emisja do atmosfery, natomiast o poziomie w znacznym stopniu występujące warunki meteorologiczne. Przy stałej emisji, zmiany stężeń zanieczyszczeń są głównie efektem przemieszczania, transformacji i usuwania ich z atmosfery. Stężenie zanieczyszczeń zależy również od pory roku. I tak:

- sezon zimowy - charakteryzuje się zwiększonym zanieczyszczeniem atmosfery, głównie przez niskie źródła emisji,
- sezon letni - charakteryzuje się zwiększonym zanieczyszczeniem atmosfery przez skażenia wtórne powstałe w reakcjach fotochemicznych.

Ocenę stanu powietrza atmosferycznego przeprowadzono w oparciu o dane z 2007¹, 2008² i 2009³ r. pochodzące z opracowania Wojewódzkiego Inspektoratu Ochrony Środowiska w Katowicach. Ocena przeprowadzona jest w wyodrębnionych strefach na terenie województwa śląskiego zaliczonych do odpowiednich klas od A do C, od klasy najbardziej do najmniej korzystnej ze względu na stopień oddziaływania zanieczyszczeń na stan zdrowia ludzkiego – kryterium ochrony zdrowia. W raporcie WIOŚ przeprowadzono ocenę stanu powietrza atmosferycznego w wyodrębnionych strefach m.in. w strefie tarnogórsko-będzińskiej, do której należą analizowane tereny w Czeladzi, na tle całego województwa śląskiego.

Tabela 2 Klasa strefy dla poszczególnych zanieczyszczeń oraz klasa ogólna strefy z uwzględnieniem kryteriów ustanowionych w celu ochrony zdrowia w latach 2007-2009

	Symbol klasy wynikowej dla poszczególnych zanieczyszczeń dla obszaru całej strefy											Ogólna klasa strefy
	SO ₂	NO ₂	PM10	Pb	C ₆ H ₆	CO	As	B(a)P	Cd	Ni	O ₃	
Rok 2007	A	A	C	A	A	A	A	C	A	A	A	C
Rok 2008	A	A	A	A	A	A	A	C	A	A	C	C
Rok 2009	A	A	C	A	A	A	A	C	A	A	C	C

Klasyfikacja według kryterium ochrony zdrowia na terenie strefy tarnogórsko-będzińskiej wykazała klasę C ze względu na przekraczane dopuszczalne stężenia 24 godzinne i roczne dla pyłu zawieszonego PM 10, benzo(a)pirenu B(a)P oraz dodatkowo przekroczone były stężenia O³ (z tym, że badanie O³ prowadzone jest dla strefy śląskiej). Przeprowadzona klasyfikacja dla pozostałych zanieczyszczeń takich jak: dwutlenek azotu (NO₂), ołów (Pb), ozon (O³), tlenek węgla (CO), dwutlenek siarki (SO₂), arsen (As), nikiel (Ni) oraz benzen (C₆H₆) wykazała klasę A. Przyznana klasa ogólna dla strefy w latach 2007-2009 to klasa C. Należy zauważyć, iż najwyższe stężenia

¹ Piąta roczna ocena jakości powietrza w województwie śląskim, obejmująca 2007 rok, WIOŚ, 2008,

² Szósta roczna ocena jakości powietrza w województwie śląskim, obejmująca 2008 rok, WIOŚ, 2009,

³ Siódma roczna ocena jakości powietrza w województwie śląskim, obejmująca 2009 rok, WIOŚ, 2010,



zanieczyszczeń (przekroczenia wartości dopuszczalnych) występują w sezonie jesienno – zimowym, co związane jest ze spalaniem paliw w celach grzewczych (niska emisja).

2.4.2 Hałas

Głównym źródłem hałasu i drgań w Czeladzi jest transport drogowy, odbywający się samochodowymi szlakami komunikacyjnymi o bardzo dużym ruchu. Wschodnią granicę miasta stanowi droga krajowa 86. Przez centralną część miasta przebiega droga krajowa Nr 94. Natężenie ruchu na tych drogach jest bardzo duże. DK 86 kanalizuje ruch w kierunku GOP oraz w stronę Częstochowy, Łodzi i Warszawy, DK 94 natomiast stanowi połączenie północnych gmin konglomeracji katowickiej. Dodatkowym źródłem hałasu na terenie miasta jest linia tramwajowa poprowadzona wzdłuż DK 94. Źródła hałasu generowanego przez koleje uległy zmniejszeniu na skutek wyłączenia z eksploatacji kolejowych linii przemysłowych. Jedyną pozostałą w północnej części miasta linia kolejowa znajduje się w pewnym oddaleniu od terenów zabudowy mieszkaniowej. Dużym źródłem hałasu jest ruch samochodów ciężarowych generowany w rejonie Wschodniej Strefy Ekonomicznej. Dużym ruchem samochodowym, a co za tym idzie również dużym natężeniem hałasu charakteryzuje się centrum miasta, a w szczególności bardzo ruchliwe skrzyżowanie ul. 1 Maja i ul. S. Staszica. Poza hałasem drogowym na analizowanych terenach stwierdzono również wiele źródeł hałasu ze strony obiektów przemysłowych czy usługowych. Zjawisko to jest typowe dla zabudowy wielkomiejskiej charakteryzującej w głównej mierze Czeladź.

Dopuszczalne poziomy hałasu powinny odpowiadać wymaganiom rozporządzenia Ministra Środowiska z dnia 14 czerwca 2007 r. w sprawie dopuszczalnych poziomów hałasu w środowisku (Dz. U. z 2014 r. Nr 112). Poziomy hałasu są więc znacznie przekroczone na dużym terenie.

2.4.3 Promieniowanie elektromagnetyczne

Na terenie Czeladzi istnieje szereg źródeł promieniowania elektromagnetycznego pochodzącego z urządzeń i instalacji energetycznych. Należą do nich sieci energetyczne o napięciu wyższym od 110 kV oraz tzw. Główne Punkty Zasilania (GPZ). Główny punkt zasilania „Czeladź” (110/30/6 kV) zlokalizowany jest w okolicach Szpitala Powiatowego w Czeladzi (ul. Szpitalna). Ponadto źródłami uciążliwego promieniowania są napowietrzne linie o napięciu 110 kV zasilające GPZ Czeladź, a także linia 220 kV relacji Łagisza-Blachownia.

Spośród instalacji radiokomunikacyjnych, emitujących promieniowanie elektromagnetyczne, najbardziej rozpowszechnione są stacje bazowe telefonii komórkowej (BTS). Ze względu na ich stosunkowo małą moc, a tym samym mały zasięg, konieczne jest ich dość gęste rozmieszczanie.

W ostatnich latach znacznie zwiększyła się ich ilość. Rozmieszczone są obecnie we wszystkich punktach miasta.

2.4.4 Budowa geologiczna

Płaskowyż, na którym położone jest miasto, budują skały węglanowe (dolomity wapienia muszlowego, wapienie, pstry piaskowiec, wapienie muszlowe, margle i glinki) triasu, wchodzące w skład głównej struktury tektonicznej regionu – Niecki Bytomskiej. Skały te są pozostałością po wyschniętych przed milionami lat morzach. Dawne osady denne skryształizowane w postaci warstw



skalnych (tupków), stały się podstawowym elementem krajobrazu miasta. Utwory te na powierzchni pokrywa cienka powłoka piaszczysto-gliniastych osadów czwartorzędu. Przedmiotowy teren znajduje się w północno-wschodniej części Górnośląskiego Zagłębia Węglowego. W budowie geologicznej udział biorą następujące piętra strukturalne:

- młodopaleozoiczne reprezentowane przez: utwory dewonu i utwory karbonu dolnego (skały węglanowe, wapień, dolomity, margle) – o miąższości ok. 600 m, nad którymi zalegają osady karbonu górnego reprezentowane przez warstwy namuru **Cn1** (iłowce, mułowce, piaskowce i węgiel kamienny – warstwy malinowieckie, sarnowskie, florowskie i grodzieckie) i **Cn2+3** (piaskowce, mułowce, zlepieńce i węgiel kamienny - warstwy rudzkie i siodłowe, górnośląska seria piaskowcowa). Warstwy te były na terenie Czeladzi przedmiotem eksploatacji w kopalniach węgla kamiennego.
- mezozoiczne (trias) reprezentowane są przez utwory triasu dolnego i środkowego wypełniające deniwelacje powierzchni paleozoicznej. Warstwy triasowe dolne reprezentowane są przez dolomity i margle **Tp3**, natomiast wyżej leżące warstwy triasu środkowego reprezentowane są przez wapień, margle i dolomity warstw gogolińskich **T2,1go**, przez dolomity kruszczonośne **dT2,1** oraz przez dolomity diploporowe **dT2,2**. Warstwy te odznaczają się na dużej powierzchni miasta Czeladź. W XIX w. i na początku XX eksploatowano z nich wapień, dolomit oraz cynk i ołów. Stropowe partie formacji triasowej budują tzw. dolomity kruszczonośne zawierające minerały (siarczki) cynku (blendy cynkowe) i ołowiu (galena). Na terenie miasta wydobywano tzw. galmany – utlenione rudy cynkowo-ołowiowe, zalegające gniazdowo na wychodniach dolomitów kruszczonośnych.
- czwartorzędowe (plejstocen, holocen) reprezentowane są przez utwory plejstocenyjskie tj. piaski i żwiry wodnolodowcowe **gpzQp3** wypełniające przeważnie obniżenia terenowe oraz eluwia piaszczyste i pylaste gliny zwałowej. Utwory holocenyjskie reprezentują osady rzeczne w dolinie Brynicy. Są to głównie piaski, muły, muły bagienne, piaski zamulone i torfy oraz aluwia.⁴

Powierzchniowa budowa geologiczna Czeladzi jest w znacznym stopniu przekształcona na skutek długotrwałej eksploatacji węgla kamiennego. Dotyczy to zwłaszcza południowo-zachodniej części miasta, w której ulokowane było składowisko odpadów górniczych, obecnie już zrekultywowane. Zwałowisko zajmowało znaczną powierzchnię terenu. Przekształcenie powierzchniowej budowy geologicznej związane jest także z występowaniem dużej ilości terenów zurbanizowanych właściwie na całej powierzchni miasta.

2.4.5 Powierzchnia ziemi

Pod względem geomorfologicznym miasto usytuowane jest w centralnej części Płaskowyżu Bytomsko-Katowickiego, należącego do Wyżyny Śląskiej. Płaskowyż ten oddzielony jest wysokimi (do 100 m) progami tektonicznymi od Kotliny Raciborsko-Oświęcimskiej na południu i od Progu Środkowotriasowego na północy. Zachodnią i wschodnią granicę płaskowyżu stanowią stoki pochodzenia erozyjno-denuwacyjnego. Płaskowyż Bytomski cechuje słabe rozcięcie erozyjne i małe deniwelacje (15 – 20 m), do czego przyczynia się znaczne zasypanie utworami rzeczno-lodowcowymi, zastoiskowymi i morenowymi z okresu zlodowacenia środkowopolskiego. Na garbach wapiennych i dolomitowych o łagodnych stokach (5 - 9°) z fragmentami spłaszczeń (ok. 300 m) przetrwały liczne zagłębienia krasowe. Garby pokryte cienką powłoką osadów czwartorzędowych

⁴ Biernat S., Szczegółowa mapa geologiczna Polski w skali 1:50000, ark. Wojkowice, PIG, Warszawa 1957;

Biernat S. Krysowska M., Szczegółowa mapa geologiczna Polski w skali 1:50000, ark. Katowice, PIG, Warszawa 1956;



pooddzielane są przedplejstocenijskimi rynnami erozyjnymi, ciągnącymi się w kierunku południowym. Jedną z takich rynien jest dolina Brynicy. Centrum Czeladzi położone jest w dolinie Brynicy, pozostała część miasta znajduje się w obrębie tzw. Wyżu Czeladzi. Miasto leży na wysokości 260-305 metrów n.p.m. (średnio 270-280), około 20 m poniżej maksymalnych kulminacji płaskowyżu usytuowanych na jego północnych i wschodnich peryferiach. Deniwelacje obszaru wynoszą około 30-40 metrów, a jego rzeźba ma charakter falistej powierzchni rozciętej południkową doliną Brynicy, o szerokości dochodzącej do 2 km. W rzeźbie terenu dominują liczne garby o spłaszczonych powierzchniach, rozdzielone i ograniczone powstałymi wzdłuż uskoków stopniami, rowami zapadliskowymi i zrębami tektonicznymi. Taki rodzaj ukształtowania terenu jest szczególnie dobrze widoczny w rejonie Madery, a także w rejonie Wzgórza Borzecha. W zabudowanych częściach miasta morfologia jest słabiej widoczna, choć również się zaznacza (np. skarpa za budynkiem urzędu miasta). Najniżej położone punkty znajdują się w południowej części miasta na wyływie Brynicy poza granicę miasta (ok. 253 m. n.p.m.) Natomiast najwyżej położone punkty znajdują się w północno-wschodniej części miasta, w rejonie ul. Będzińskiej (304 m n.p.m.) i w północnej części miasta (Madera, ok. 283 m. n.p.m.). W topografii miasta zaznacza się również Wzgórze Borzecha (280 m. n.p.m.), które stanowi zakończenie płaskowyżu zbudowanego z warstw triasowych. Wzgórze oddziela od doliny Brynicy strome zbocze (różnica poziomów ok. 25 m.), które ma charakter zrębu tektonicznego.

Rzeźba terenu miasta jest w znacznym stopniu przekształcona na skutek występowania rozległych terenów zurbanizowanych, dużej liczby wałów ziemnych na których usytuowane są lub były linie kolejowe i drogowe, budowy wałów przeciwpowodziowych, a także eksploatacji kopalni (w tym osiadania terenu na skutek eksploatacji węgla, liczne hałdy, wyrobiska po eksploatacji dolomitu i wapienia). Powierzchnia południowo-zachodniej części miasta jest całkowicie przekształcona na skutek długotrwałego lokowania tam odpadów górniczych

2.4.6 Osiadania terenu na skutek eksploatacji górniczej

Na terenie miasta Czeladź prowadzona była eksploatacja trzech złóż węgla kamiennego: „Grodziec”, „Saturn” i „Siemianowice” obszar górniczy Siemianowice I i II”. Eksploatację złoża „Grodziec”, położonego w północnej części Czeladzi prowadziła przede wszystkim kopalnia „Grodziec” w latach 1899-1998, prócz tego istniały tu również kopalnie „Barbara”, „Maria” i „Rowy” (na terenie Będzina - Grodzca). Kopalnia „Barbara” rozpoczęła swoją działalność już w 1823 r.

Początek eksploatacji złoża „Saturn”, położonego w części południowej miasta datuje się na 1822 r. W pierwszych latach była ona prowadzona systemem biedaszybów i małych szybków. Początkiem przemysłowej eksploatacji na terenie Czeladzi było powstanie w 1870 r. kopalni „Czeladź” i w 1887 r. kopalni „Saturn”. W roku 1973 połączono zostały kopalnie „Milowice” (w Sosnowcu) i „Czeladź”, zaś w 1976 kopalnia „Milowice-Czeladź” została połączona z kopalnią „Czerwona Gwardia”. Nazwę „Czerwona Gwardia” zmieniono w 1990 r. na historyczną „Saturn”. W złożu Siemianowice eksploatacja prowadzona była przez różne towarzystwa górnicze już od 1858 r. Główny trzon eksploatacji prowadziła jednak KWK Siemianowice, która została zlikwidowana w 1994.

Jak wynika z materiałów archiwalnych⁵ eksploatacja pod terenem miasta Czeladź doprowadziła do znacznych przekształceń terenu. Osiedlenia sięgnęły nawet 10 metrów, przekształceniu uległo koryto Brynicy, powstały tereny bezodpływowe, zmieniły się warunki hydrogeologiczne, powstały hałdy itp. Obecnie po zlikwidowaniu zakładów górniczych „Saturn” i „Grodziec” nie ma możliwości pozyskania

⁵ Ocena skutków działalności KWK Saturn w Czeladzi na środowisko przyrodnicze i gospodarcze użytkowanie powierzchni, PTUH Carbo-Techmex, Katowice, 1994 r.



informacji o przekształceniach terenu bezpośrednio w tych zakładach. Dokumentacje na temat osiadań terenu oraz innych uwarunkowań górniczo-geologicznych są w posiadaniu Archiwum Dokumentacji Mierniczo-Geologicznej Wyższego Urzędu Górniczego w Katowicach. Jak wynika z udostępnionych przez Archiwum materiałów wpływy eksploatacji górniczej ujawniły się całkowicie, a górotwór został uspokojony. Jedynym zagrożeniem są pozostałości płytkiej eksploatacji (do 80 m od powierzchni terenu), która miała miejsce przeważnie jeszcze przed II wojną światową. Niestety, w dokumentacji pozostającej w posiadaniu archiwum brak jest map i opisów, które charakteryzowałyby tereny na których nastąpiły osiadania, choć niewątpliwie są one widoczne na powierzchni terenu choćby w rejonie Madery. W opracowaniach wskazuje się jedynie tereny płytkiej eksploatacji. Obszar miasta Czeladź położony jest w obrębie wpływu oddziaływania eksploatacji rud cynku i ołowiu oraz węgla kamiennego. Stwierdzono tu efekty działalności górnictwa odkrywkowego w postaci szeregu wyrobisk po eksploatacji wapieni i dolomitów, piasku, gliny, itp. Dolina rzeki Brynicy wycięta jest w silnie skrasowiatach wapieniach i dolomitach triasowych, toteż drenująca działalność kopalń węgla kamiennego powodowała uaktywnienie ucieczek wód rzecznych w podłoże zlewni. Skutki działalności górniczej były odczuwalne już na przełomie XIX i XX wieku. W latach 1908 – 1925 z koryta rzeki na odcinku Piekary Śląskie – Milowice infiltrowało do wyrobisk górniczych około 2,0 m³/s wód rzecznych. W latach 1929 – 1931 straty w przepływie oceniano na 0,65 – 1,40 m³/s, a w latach 1947 – 1950 na 0,80 – 1,40 m³/s. Aby ograniczyć ucieczki wód Brynicy, w latach 1950 – 1952 rzekę obwałowano, a koryto ujęto w kamienno-betonowy żłób. Po tym hydrotechnicznym zabiegu ucieczki wody z koryta Brynicy w latach 1951 – 1955 wynosiły zaledwie 0,10 – 0,30 m³/s. W latach 1966 – 1990 ucieczki wody w okresach posusznych wynosiły 0,10 – 0,24 m³/s, a w okresach przeciętnych 0,30 – 0,40 m³/s. Natomiast w okresach bardzo wilgotnych i w czasie naruszenia szczelnej obudowy przez osiadania i zapadania terenu infiltracja wód rzecznych w podłoże wzrastała nawet do 0,60 – 0,80 m³/s. Podobne wyniki uzyskało także Częstochowskie Przedsiębiorstwo Geologiczne, które prowadziło badania mające na celu wyznaczenie strefy ochronnej dla ujęcia „Przetajka”. Przy średnim przepływie Brynicy, wynoszącym około 2,05 m³/s stwierdzono ubytek wody w granicach 0,3 m czyli prawie 15% przepływu rzeki.⁶

Innym efektem wpływu górnictwa na sieć hydrograficzną omawianego obszaru był znaczny przyrost długości rzeki. W drugiej połowie XIX wieku w tworzących się w dolinie Brynicy nieckach osiadania, koryto tej rzeki rozgałęziało się na wiele ramion lub bardzo silnie meandrowało. Długość Brynicy w obrębie dzisiejszych granic miasta wynosiła wtedy około 10,25 km. Proces przyrostu rzeki postępował również w pierwszej połowie XX wieku. Według szczegółowego planu koryta Brynicy sporządzonego przez A. Hajduka podziałce 1 : 2 500, jej długość w obrębie miasta Czeladzi wynosiła w 1924 roku 11,78 km. Po przeprowadzeniu regulacji w latach 1921÷1929 i uszczelnieniu koryta współczesna długość Brynicy wynosi 6,45 km, a zatem około 55% długości rzeki sprzed regulacji.

Z uwagi na charakter gleb (rędziny), a także utworów czwartorzędowych (żwiry, piaski, gliny piaszczyste), oraz silnie spękanego i skrasowiatego triasowego podłoża obszaru miasta Czeladzi, w istniejących obniżeniach terenu oraz nieckach osiadania i zapadliskach górniczych nie ma sprzyjających warunków do podtapiania terenu. Nawet długotrwałe i intensywne opady nie powodują stagnacji wody w obniżeniach, bowiem przepuszczalne podłoże sprzyja szybkiej infiltracji. Tereny podatne na podtopienia znajdują się w dolinie Brynicy w rejonie Madery na zachód od ul. Przetajskiej (rejon ujęcia wody Przetajka i okolice ul. Wspólnej) oraz w rejonie Niwy. Kolejny teren,

⁶

Na podstawie: Studium uwarunkowań i kierunków zagospodarowania miasta Czeladź, Citec, Katowice, 2005



który podatny jest na podtopienia zinventaryzowano na południe od ul. Saturnowskiej. Znajduje się on poniżej koryta antropogenicznego kanału odwadniającego wyrobiska kopalń.⁷

W związku z zaprzestaniem eksploatacji w opracowaniu pt. „ Mapa przydatności do zabudowy terenu miasta Czeladź w granicach byłego obszaru górniczego Saturn”^{8,9} ustalono:

- na terenach na których nie stwierdzono występowania płytkiej eksploatacji brak konieczności wykonywania szczegółowych dokumentacji geotechnicznych lub też geologiczno-inżynierskich dla obiektów zaliczonych do I kategorii geotechnicznej,
- w związku z położeniem na terenach pogórnicznych możliwe jest jednak dalsze, niewielkie stabilizowanie się podłoża (rzędu kilku-kilkunastu milimetrów), w związku z czym dla obiektów zaliczonych do II i III kategorii geotechnicznej zaleca się wykonanie dokumentacji geotechnicznej i geologiczno-inżynierskiej,
- na terenach płytkiej eksploatacji zaleca się wykonanie dokumentacji geotechnicznej i geologiczno-inżynierskiej,
- wszystkie szyby kopalniane mające połączenie z powierzchnią zostały odpowiednio zabezpieczone;

Podobnie ujęte zostały tereny pogórniczne znajdujące się w granicach byłego obszaru górniczego „Grodziec”, przy czym w jego granicach, na terenie miasta Czeladź nie występują tereny płytkiej eksploatacji.¹⁰

Reasumując, w rozumieniu Rozporządzenia Ministra Transportu, Budownictwa i Gospodarki Morskiej z dnia 25 kwietnia 2012 r. w sprawie ustalenia geotechnicznych warunków posadawiania obiektów budowlanych (DZ. U. z 2012 r. poz. 463) tereny płytkiej eksploatacji należy zaliczyć do skomplikowanych warunków gruntowych niezależnie od skali projektowanej budowli. Natomiast pozostałe tereny na których odbyła się eksploatacja należy zaliczyć jako mające skomplikowane warunki geologiczne w przypadku sadwienia obiektów zaliczonych do II i III kategorii geotechnicznej.

Stwierdzenie odpowiedniej kategorii geotechnicznej i wykonanie uszczegółwiających badań zależy każdorazowo od wykonania oceny konkretnego przedsięwzięcia i rozpoznania warunków gruntowych. Przedstawione w opracowaniu ekofizjograficznym granice terenów płytkiej eksploatacji oraz sposób ich traktowania oraz traktowania pozostałych terenów pogórnicznych należy każdorazowo analizować mając na uwadze możliwą zmienność wciąż nie do końca ustabilizowanego górotworu. Pewnym jest, że szczególnej uwadze należy poddać tereny występowania płytkiej eksploatacji.

Tereny płytkiej eksploatacji przedstawiono na załączniku mapowym. Zostały one naniesione na podstawie opracowania „Mapa przydatności do zabudowy terenu miasta Czeladź w granicach byłego obszaru górniczego Saturn” opracowanego przez Przedsiębiorstwo Miernictwa Górniczego sp. z o.o., Katowice, 2000.

⁷ Ocena skutków działalności KWK Saturn w Czeladzi na środowisko przyrodnicze i gospodarcze użytkowanie powierzchni, PTUH Carbo-Techmex, Katowice, 1994 r.

⁸ Mapa przydatności do zabudowy terenu miasta Czeladź w granicach byłego obszaru górniczego Saturn, Przedsiębiorstwo Miernictwa Górniczego sp z o.o., Katowice, 2000

⁹ Goszcz A.; Ekspertyza i projekt techniczny zabezpieczenia powierzchni nad starą, płytką eksploatacją węgla na obszarze górnim KWK Saturn, Dąbrowa Górnicza, 1995

¹⁰ Dokumentacja płytkiego kopalnictwa oraz ocena stanu zagrożenia powierzchni ze strony płytkiego kopalnictwa (do 80m) wraz z inwentaryzacją dokonanej eksploatacji górniczej od początku istnienia kopalni, Konsultant sp. z o.o. , Siemianowice Śląskie, 2000 (dot. Tereny KWK Grodziec)



2.4.7 Gleby i rolnicza przestrzeń produkcyjna

Na terenie miasta Czeladź dominują tereny zabudowane oraz nieużytki. Grunty rolne natomiast zlokalizowane są głównie w centralnej i południowo-zachodniej części miasta. Jednakże mimo położenia w konglomeracji katowickiej oraz długotrwałego oddziaływania przemysłu i urbanizacji rolnicza przestrzeń produkcyjna ciągle utrzymuje się w szczególności na obrzeżach miasta.

Typy gleb na terenie miasta reprezentowane są w zdecydowanej większości przez rędziny brunatne, wytworzone na skałach węglanowych. Zajmują one głównie powierzchnie rolniczej przestrzeni produkcyjnej w rejonie Madery oraz we wschodniej części miasta, wyznaczonej ulicami Grodziecką i Będzińska. Duży udział posiadają również gleby brunatne właściwe oraz gleby brunatne wyługowane i kwaśne. Zlokalizowane są one głównie w zachodniej części miasta, pomiędzy ul. Szyb Jana i DK 94, a także w obniżeniach terenu wypełnionych osadami wodnolodowcowymi (np. południowo-wschodnie zbocze Wzgórza Borzecha). Pozostałe typy gleb mają marginalny zasięg.

Większość gleb występujących na obszarze miasta należy do gleb średnich. Stąd dominuje kompleks gleb pszennej dobrej, pszennej wadliwej i żytniej słabej, które spotyka się na większości terenów rolnych. Występują również pojedyncze płyty kompleksu żytniej dobrej i zbożowo pastewnej mocnej. Kompleksy trwałych użytków zielonych zajmują jedynie niewielkie płyty wzdłuż Brynicy w północnej części miasta. W południowo-wschodniej części miasta występują znaczne płyty nieużytków (zrekultywowane hałdy).

Na terenie miasta Czeladź przeważają klasy gleb IIIb, IVa i IVb, mniejszy udział mają gleby klas IIIa i V. Pastwiska oraz łąki zajmują niewielkie powierzchnie. W rejonie Madery występują gleby klasy IV, tak samo i na północ od ul. Będzińskiej. Na południe od ul. Będzińskiej występują gleby klasy IIIa i IIIb. Gleby klasy III występują również na terenach położonych pomiędzy ul. Legionów i ul. Staszica. W rejonie Wzgórza Borzecha występują gleby klasy IV. Strukturę klas glebowych przedstawiono w tabeli 3.

Tabela 3 Klasy gleb miasta Czeladź

Klasa Gleby	RII	RIIIa	RIIIb	RIVa	RIVb	RV	RVI	ŁIV	PsIV	PsV	PsVI
Powierzchnia	2,10	70,06	105,48	179,08	236,56	66,43	0,2	1,02	12,94	1,38	4,93
Łącznie ok. 680 ha											

Na terenie miasta istnieje 340 indywidualnych gospodarstw i działek rolnych. Dominują gospodarstwa o powierzchni do 1ha – 290 ha, powierzchnię powyżej 1ha wykazało 50 gospodarstw, w tym powyżej 10 ha – tylko 2 gospodarstwa.

Struktura własnościowa gruntów ornych w gminie przedstawia się następująco:

Agencja Własności Rolnej Skarbu Państwa – 21 ha,

Spółdzielnie Produkcyjne – 28 ha

Gmina – 371 ha (w tym użytkowanie wieczyste),



Własność prywatna – 222 ha,

Pozostała własność – 38 ha.

Tereny rolnicze we władaniu gminy wykorzystywane są: pod ogrody rodzinne (ogródki działkowe) – 70 ha, dzierżawione – 160 ha, pozostała część około 141 ha. Na terenie miasta brak jest terenów leśnych ujętych jako takie w ewidencji gruntów.

Grunty orne pod zasiewami obejmują powierzchnię 452 ha, a pozostały obszar 228 ha stanowią odłogi i ugory. Działalność wyłącznie rolniczą prowadzi 24% gospodarstw, wyłącznie pozarolniczą 10,7%, rolniczą i pozarolniczą 4,5%, natomiast 61% nie prowadzi działalności rolniczej ani pozarolniczej. Na terenie gminy nie funkcjonują jednostki prowadzące przemysłowe formy działalności rolniczej.

2.4.8 Wody powierzchniowe

Czeladź charakteryzuje się bardzo ubogą siecią hydrograficzną. Jedynym ciekim naturalnym przepływającym przez teren miasta jest Brynica. Rzeka należy do zlewni Wisły, a Czeladź położona jest w jej środkowym biegu. Brynica jest prawobrzeżnym dopływem Czarnej Przemszy, uchodzącym do niej poniżej Sosnowca. Jest ona rzeką stosunkowo niewielką (długości ok. 59 km) o powierzchni dorzecza 518 km². Ciekami źródłowymi tej rzeki są małe strugi i rowy melioracyjne wypływające w rejonie Huty Szklanej, Markowic i Winowa na wysokości 346 m n.p.m. Jej spadek na kilku pierwszych kilometrach wynosi ok. 6 ‰, a następnie – aż do 28 km biegu rzeki – 1,5-2,0 ‰. W miejscu tym w latach 1933-39 wybudowano zbiornik wodny, z którego przez ujęcie wodociągowe pobiera się ilość wody równą niemal całkowitemu odpływowi z górnej części zlewni Brynicy.

Poniżej zbiornika na długości ok. 3 km, już tylko jako niewielki strumień, silnie meandrując, Brynica płynie w swym naturalnym korycie. Na obszar konurbacji wpływa w rejonie wschodnich dzielnic Piekary Śląskich, gdzie właściwy początek daje rzece kolektor z oczyszczalni ścieków oraz silnie zanieczyszczony potok Szarlejka. Od tego miejsca koryto Brynicy jest skanalizowane i wybetonowane. Kanalizacja rzeki wpłynęła na znaczne skrócenie ciek. Średni spadek rzeki na odcinku Piekary Śląskie – ujście do Czarnej Przemszy wynosi ok. 0,82 ‰. Regulacja i uszczelnienie koryta rzeki miało na celu zmniejszenie ucieczek wody w głąb triasowego, silnie skrasowiatego podłoża zlewni. Przed jego uszczelnieniem, na odcinku od Piekary Śląskich do Milowic (ok. 21 km), rzeka przy niskich i średnich stanach „gubiła” ok. 35 l/s*km biegu i aż 75 l/s*km biegu przy stanach wysokich.

Brynica jest wyjątkowym przykładem ciek, który na skutek działalności gospodarczej całkowicie zatracił naturalny charakter. Średnio 90% prowadzonych przez rzekę wód brało udział w procesach gospodarczych lub wykorzystywała je ludność do celów komunalnych. W okresach średnich i niskich przepływów wody naturalne stanowiły zaledwie 2-3% przepływu rzeki. Znaczne ilości zrzucanych do rzeki ścieków spowodowały jej skażenie od Piekary Śląskich aż do ujścia do Czarnej Przemszy.

Drugi ciek przepływający przez teren miasta ma charakter sztuczny. Jest to kanał znajdujący się po południowej stronie ul. Saturnowskiej odwadniający wyrobiska nieczynnych już kopalń węgla kamiennego. Przepływy w kanale są wyrównane i zależą od ilości pompowanych wód.

Na terenie miasta występuje również bardzo mało zbiorników powierzchniowych. Mają one charakter niewielkich stawów i oczek wodnych. Stawy nie tworzą ciągów, nie są również miejscem prowadzenia gospodarki rybackiej. Na terenie miasta występują: staw Wylewy w rejonie



ul. S. Staszica (ok. 1,5 ha) przy granicy z Siemianowicami, oczko wodne w parku Grabek (ok. 0,8 ha), (sztuczny zbiornik obecnie niezawodniony) mały stawik w południowo-zachodniej części miasta na terenie zrehabilitowanych hałd (ok. 0,15 ha), stawik w parku Alfred (ok. 0,2 ha) oraz stawy w rejonie ul. Wiosennej (0,75 ha, 0,65 ha i 0,22 ha). Wyżej opisane zbiorniki nie mają znaczenia gospodarczego, ani hydrograficznego.

2.4.9 Wody podziemne

Według Mapy Hydrogeologicznej w skali 1:200000 ark. Kraków prawie cały obszar miasta wchodzi w skład bytomsko-olkuskiego regionu hydrogeologicznego XV, natomiast jego część południowo-zachodnia wchodzi w skład regionu górnośląskiego XVI, podregion katowicki XVI2. Główny poziom użytkowy wód podziemnych znajduje się w utworach triasu środkowego i dolnego – wapieniach i dolomitach.¹¹

Na obszarze miasta Czeladź w profilu hydrogeologicznym występują piętra wodonośne w utworach czwartorzędowych, triasu i karbonu, przy czym piętra czwartorzędowe i karbońskie mają ograniczone znaczenie. W południowo-wschodniej części miasta brak jest użytkowych poziomów wodonośnych (m.in. teren dawnego składowiska odpadów górniczych).

Piętro wodonośne czwartorzędowe ogranicza się w zasadzie do doliny Brynicy. Charakteryzuje się różnicowanymi warunkami hydrogeologicznymi, uzależnionymi od miąższości osadów. Piętro charakteryzuje się nieciągłością rozprzestrzenienia i nietrwałością jakości wody. Zasilanie odbywa się poprzez opady atmosferyczne. Drenaż poziomów czwartorzędowych następuje na znacznej powierzchni poprzez niżej leżące poziomy wodonośne (spękane warstwy dolomitów i wapieni triasowych).

Piętro wodonośne triasowe. Główny, najwydajniejszy poziom wodonośny występuje w utworach szczelinowo-krasowo-porowych triasu środkowego (wapień muszlowy i ret) zbudowanych z dolomitów i wapieni, zaś w utworach triasu dolnego występuje mniej wydajny poziom wodonośny charakteryzujący się słabą wodonośnością. Węglanowe poziomy triasu o randze GZWP występują w jednostce hydrogeologicznej triasu bytomskiego. Jednostka hydrogeologiczna triasu bytomskiego leży w granicach niecki bytomskiej. W profilu utworów węglanowych triasu zbudowanych z dolomitów i wapieni wydzieliła się dwa niezależne poziomy wodonośne: wapienia muszlowego i retu. W zasięgu pasa ciągnącego się od Wojkowic poprzez Grodziec po Czeladź – Piaski omawiane poziomy wodonośne tworzą jeden wspólny kompleks wodonośny serii węglanowej triasu. Charakter górotworu i roboty górnicze prowadzone od ponad stu lat w kopalniach rud Zn-Pb, a także intensywna eksploatacja złóż w niżej leżących byłych kopalniach Saturn i Paryż, spowodowały, że głównymi drogami przepływu wód podziemnych obok szczelin, pustek i kanałów krasowych, są także nieczynne, najczęściej zaciśnięte wyrobiska kopalń rud oraz szczeliny i spękania poeksploatacyjne. W ramach triasowego piętra wodonośnego wydzielono jednostkę hydrogeologiczną 1aT2,1/C3/IV (na arkuszu Wojkowice kontynuuje się ona jako 7aT2,1/C3/IV). Potencjalna wydajność studni wierconej wynosi od 70 do 120 m³/h. Na całej powierzchni jednostki stopień zagrożenia wód jest bardzo wysoki, występuje brak izolacji i obecność ognisk zanieczyszczeń. Pomimo dużego zagrożenia jakość wód jest dobra i nie wymaga uzdatnienia. Jakość wody może być jednak nietrwała z uwagi na brak izolacji.¹²

¹¹ Józwiak A., Kowalczevska G., Mapa Hydrogeologiczna Polski w skali 1:200000, ark. Kraków, WG, Warszawa, 1984;

¹² Wagner J. i inni, Mapa hydrogeologiczna Polski w skali 1:50000, ark. Wojkowice, PIG, Warszawa 1997
Wagner J., Chmura A., Mapa hydrogeologiczna Polski w skali 1:50000, ark. Katowice, PIG, Warszawa 1997



Tabela 4 Główne parametry jednostek hydrogeologicznych

Symbol jednostki hydrogeologicznej	Piętro wodonośne	Głębokość występowania	Miąższość [m]	Współczynnik filtracji [m/24h]	Przewodność warstwy wodonośnej [m ² /24h]	Moduł zasobów odnawialnych [m ³ /24h/km ²]	Moduł zasobów dyspozycyjnych [m ³ /24h/km ²]
1aT _{2,1} /C ₃ /IV	T	25 - 73 m	43,5 27 - 72	5,8 2,2 - 16,4	239 107 - 542	553	347

Według Mapy wstępnej waloryzacji głównych zbiorników wód podziemnych (Skrzypczak [red], 2003) niemal cały obszar miasta znajduje się w zasięgu GZWP nr 329 Zbiornik Bytom, wyjątkiem jest jedynie niewielki północno-wschodni skrawek miasta. Zbiornik ten został również wymieniony w Rozporządzeniu Rady Ministrów z dnia 27 czerwca 2006 r. w sprawie przebiegu granic obszarów dorzeczy i regionów wodnych (Dz. U. 2006 nr 126 poz. 878). Dla zbiornika tego jak dotychczas nie wyznaczono stref ochronnych.

Według podziału Polski na jednolite części wód podziemnych teren miasta Czeladź znajduje się w dwóch JCWPd nr 132 i 134.

2.4.10 Ujęcia wód podziemnych.

Na obszarze Czeladzi zlokalizowane są trzy czynne ujęcia studzienne, czerpiące wodę z GZWP – Zbiornik Bytom. Ujęcia te są administrowane przez Zakład Inżynierii Komunalnej sp. z o.o. w Czeladzi i zaopatrują miasto w wodę komunalną i przemysłową:

- Studnia „Grodziecka” zlokalizowana jest po prawej stronie ul. Grodzieckiej na lokalnym wyniesieniu terenu o wysokości 284,7 m n.p.m. W bezpośrednim otoczeniu ujęcia nie występują czynniki antropogeniczne zagrażające jakości ujmowanych wód. Studnia posiada wyznaczoną i ogrodzoną strefę bezpośredniej ochrony sanitarnej. Z porównania ilości faktycznego poboru wody z ilością dozwolonego rocznego poboru, wynika, że omawiana studnia była wykorzystywana jedynie w 44,1 %. Przyjęte aktualne zasoby eksploatacyjne wynoszą 44 m³/h.
- Studnia „Szpitalna” zlokalizowana jest na terenie ogrodów rodzinnych (ogródków działkowych). Ujęcie studzienne zlokalizowane jest na wysokości 279,4 m n.p.m. Z uwagi na warunki lokalizacji ujęcia otoczenie studni jest mniej korzystne, bowiem poziom wodonośny nie jest przykryty osadami izolującymi. Strefę bezpośredniej ochrony sanitarnej stanowi ogrodzona działka o wymiarach 25 m x 29 m. Z porównania faktycznego poboru wody z poborem dozwolonym wynika, że studnia ta wykorzystana była tylko w 74,53 % swoich możliwości. Pobór wody zgodnie z pozwoleniem wodno - prawnym może wynosić 55 m³/h, jednak z obserwacji wynika, że przyjęta wielkość jest zbyt duża ze względu na znaczne przekroczenie poziomu depresji.
- Studnia „Przetajka” zlokalizowana jest na lewym brzegu rzeki Brynicy w odległości około 43 metrów od jej koryta. Bezpośrednie otoczenie ujęcia stanowią nieużytki zajmujące wąską strefę doliny Brynicy. Ujęcie studzienne zlokalizowane jest na wysokości 264 metrów n.p.m.



Poziom wodonośny w utworach triasu nie jest izolowany od powierzchni warstwą nieprzepuszczalną. Strefę bezpośredniej ochrony sanitarnej stanowi ogrodzona działka o wymiarach 30 m x 33 m. Dopuszczalny pobór wody z tej studni określony jest na 233 m³/h. Z analizy danych wynika, iż w 2003 roku omawiana studnia wykorzystywana była jedynie w 45,77 %, natomiast depresja była znacznie przekraczana, co wynika z niewłaściwego ustalenia tego parametru w dokumentacji zasobowej¹³

Dla wszystkich studni wyznaczono strefy ochrony pośredniej.

2.4.11 Struktura przyrodnicza

Na terenie miasta możemy wyróżnić trzy główne jednostki: tereny mocno zurbanizowane (w centralnej części miasta, Piaski i część wschodnia zajęta pod wielkoobszarowe obiekty), otwarte tereny rolne (w północno-wschodniej części miasta, w części północnej – Madera, i w części zachodniej) oraz tereny zieleni wysokiej i niskiej zrekultywowanych hałd w południowo-zachodniej części miasta. Tereny zurbanizowane charakteryzują się występowaniem typowej roślinności przydomowych ogrodów, skwerów, zieleni urządzonej, ogrodów działkowych, żywopłotów itp. Tereny rolne mają charakter wielkoobszarowych gruntów rolnych z małą ilością zadrzewień śródpolnych i miedz. Obecnie znaczna część gruntów rolnych jest odłogowana (np. tereny rolne w rejonie Madery) i zarasta głównie trzcinnikiem i nawłocią. W uprawie pozostają grunty położone na północ od ul. Będzińskiej oraz grunty położone przy granicy z Siemianowicami Śląskimi. Tereny położone w południowo-zachodniej części miasta stanowiły składowiska odpadów górniczych i elektrownianych. Obecnie są one zrekultywowane i choć w ewidencji gruntów nie zostały zaklasyfikowane jako lasy, to formalnie mają właśnie taki charakter. Drzewostan buduje głównie robinia akacja. Obrazu stanu środowiska przyrodniczego miasta dopełniają liczne parki położone w dolinie Brynicy.

Intensywny rozwój górnictwa i przemysłu hutniczego w XIX wieku oraz związany z nim rozwój osadnictwa wpłynął na silną degradację środowiska naturalnego Czeladzi. Naturalny i półnaturalny krajobraz tego regionu zdominowany został przez krajobraz kulturowy, a w ostatnim stuleciu miejsko-przemysłowy. Całkowitemu przeobrażeniu uległa min. dolina Brynicy. Roślinność potencjalna terenu miasta składała się z niżowych łąk olszowych i jesionowo-olszowych Fraxino-Alnetum (w dolinie Brynicy), grądu subkontynentalnego dębowo-lipowo-grabowego Tilio-Carpinetum (w południowo-zachodniej części miasta) oraz żyznej buczyny sudeckiej Dentario enneaphyllidis-Fagetum (w części północno-wschodniej, na terenie triasowej wysoczyzny). Obecnie żadne z tych zbiorowisk nie występuje, nawet w formie kadłubowej na terenie Czeladzi.

Mimo znacznego zubożenia wartości środowiska przyrodniczego, można na terenie miasta wskazać obszary i miejsca pełniące ważną rolę w funkcjonowaniu ekosystemów, wymagające ochrony i celowego kształtowania w dążeniu do osiągnięcia założonego zrównoważonego rozwoju. Dla terenu miasta opracowano waloryzację przyrodniczą w 1995. Została ona zaktualizowana w 2007 r. Na terenie Czeladzi nie ustanowiono powierzchniowych form ochrony przyrody, nie ustanowiono również pomników przyrody.

¹³ Na podstawie: Studium uwarunkowań i kierunków zagospodarowania przestrzennego miasta Czeladź, Citec Katowice, 2005 r. (z póź. zmianami)



Przyroda miasta Czeladź nie przedstawia dużych walorów przyrodniczych. Do najcenniejszych elementów należy zaliczyć pozostałe na terenie miasta zbiorniki wodne, Wzgórze Borzecha – jako zieloną enklawę wśród zabudowy wielkomiejskiej „Las Czeladzki” – jako najrozleglejszy obszar zieleni wysokiej oraz parki miejskie. Na przestrzeni lat w wielu opracowaniach dotyczących terenu miasta proponowano objęcie ochroną prawną szeregu terenów. Po przeanalizowaniu tych dokumentów należy stwierdzić, że warte objęcia ochroną są następujące tereny:

- Staw „Graniczny” nazywany również „Wylewy” wraz z otoczeniem – użytek ekologiczny,
- Staw przy ul. Węglowej – użytek ekologiczny,
- Wzgórze Borzecha – jako zespół przyrodniczo-krajobrazowy, dodatkowo należałoby pozostałe tu wyrobiska objąć ochroną w formie stanowiska dokumentacyjnego,
- Stawy przy ul. Wiosennej – jako użytek ekologiczny.

Sekcja 1.3 UWARUNKOWANIA WYNIKAJĄCE ZE STANU DZIEDZICTWA KULTUROWEGO I ZABYTKÓW ORAZ DÓBR KULTURY WSPÓŁCZESNEJ

2.5.1 Zarys historii rozwoju miasta

Pierwsze wiadomości dotyczące Czeladzi pochodzą z roku 1228. Prawdopodobnie jednak jej początki sięgają jeszcze XI - XII wieku. W tym też czasie tereny te znajdowały się w granicach państwa polskiego.

Czeladź została lokowana na prawie magdeburskim w połowie XIII wieku. Miasto osadzone zostało na 31 łanach miejskich z dziedzicznym wójtem, który jako uposażenie otrzymał jeden łan roli i zezwolenie na wybudowanie młyna na rzece Brynicy.

W roku 1241 miasto zostało spalone przez Tatarów. Prawdopodobnie wkrótce zostało ponownie odbudowane. Na początku XVI wieku w mieście powstały cechy sukienników, krawców i piekarzy. W 1518 roku miasto zostało ponownie spalone.

W okresie XVII wieku w Czeladzi odnotowano stagnację. Niewątpliwie jedną z przyczyn tego stanu były konflikty związane ze sporem o granicę toczoną z Bytomiem (w latach 1623 - 1624), a także najazd oddziałów szwedzkich na miasto w roku 1655.

W roku 1736 miasto zostało ponownie zniszczone. W wyniku powodzi większość zabudowy oraz pól uprawnych znajdujących się wówczas w okolicach rzeki Brynicy przestała istnieć. Położenie miasta oraz istniejąca komora celna sprzyjały rozwojowi handlu. W Czeladzi handlowano bydłem, końmi oraz wyrobami miejscowych rzemieślników.

W 1790 roku zostało zniesione księstwo siewierskie. W wyniku uchwały Sejmu Wielkiego, Czeladź stała się miastem wolnym Rzeczypospolitej.

Po drugim rozbiórce Polski w roku 1793, miasto znalazło się w zaborze pruskim. Wchodziło ono w skład tzw. Nowego Śląska. W roku 1813 zostało doszczętnie ograbione przez wojska rosyjskie.

Odkrycie pokładów węgla oraz szybki rozwój przemysłu wydobywczego przyczyniły się do powstania w 1860 roku nowej osady Piaski. Osada została założona przez trzynastu mieszkańców miasta przy drodze prowadzącej do ówczesnej osady Pogoń. Wkrótce dała ona początek przyszłej kopalni "Czeladź", a wraz z nim robotniczemu osiedlu.



W związku z prowadzeniem carskiej reformy uwłaszczeniowej, w roku 1864 została przeprowadzona parcelacja folwarku plebańskiego zlokalizowanego na południe od miasta Czeladź. Fakt ten zapoczątkował powstanie późniejszej kopalni węgla "Saturn". Tak jak w przypadku kopalni Czeladź tak i tu powstało w krótkim czasie kolejne osiedle robotnicze.

Udział mieszkańców miasta w powstaniu styczniowym był przyczyną odebrania Czeladzi praw miejskich w 1867 roku. Zdegradowanie Czeladzi do rangi osady zahamowało w poważnym stopniu jej rozwój.

Na początku XX wieku odnotowany został kolejny wzrost rozwoju przemysłu wydobywczego w Czeladzi. W roku 1915 Czeladź odzyskała swoje prawa miejskie.

Po zakończeniu pierwszej wojny światowej w Czeladzi rozpoczęto odbudowę zniszczonych kopalń. W 1926 roku powstały zakłady ceramiczne założone przez spółkę niemiecką "Norymberski Goldfein".

Rozbudowa miasta w tym czasie związana była z rozwojem przemysłu. Budowano drogi, prowadzono regulację rzek, budowano mosty, linię tramwajową oraz nowe domy.

Druga wojna światowa spowodowała zniszczenia, zburzono m.in. istniejący na rynku ratusz.

Po wojnie miasto ulegało kolejnym przekształceniom. Kontynuowane były także prace regulacyjne układu drogowego. W trakcie tych prac wyburzone zostały fragmenty starej zabytkowej zabudowy. Powstawały także w tym czasie nowe osiedla oraz współczesne obiekty w centrum Czeladzi. W 1951 roku miasto Czeladź zostało wyłączone na prawach powiatu.

2.5.2 Rozwój przestrzenny miasta

Analiza układu urbanistycznego miasta potwierdza jego lokowanie na prawie magdeburskim. Do dnia dzisiejszego zachowały się charakterystyczne elementy - między innymi centralnie usytuowany rynek wraz z głównymi ciągami komunikacyjnymi. Miasto posiadało prawdopodobnie obwarowania złożone z fosy, wału ziemnego i drewnianego ogrodzenia zwanego palisadą. Do miasta prowadziły dwie bramy od strony wschodniej (w okolicach dzisiejszej ulicy Grodzieckiej i Będzińskiej) oraz zachodniej (u zbiegu ulicy Bytomskiej i ks. Pieńkowskiego). W tym miejscu zbiegały się główne ciągi komunikacyjne. Stąd też charakterystyczny układ dróg tworzący wrzeciono. Z uwagi na konfigurację terenu układ miasta zawierał pewne nieregularności czytelne zwłaszcza w części południowej. Całość tworzyła charakterystyczny układ owalu. Pośrodku rynku znajdował się ratusz. W zachodniej części miasta zlokalizowany był kościół. Pierwotna zabudowa miasta była drewniana.

Miasto wielokrotnie niszczone przez najazdy wojsk ulegało w miarę upływu czasu przekształceniom. Jeszcze do początków XX wieku w mieście dominowała drewniana zabudowa. Najpopularniejszą konstrukcją używaną przy wznoszeniu budynków w mieście była konstrukcja zrębowa. Budynki były budowane na rzucie prostokąta. Często ich kalenice były dekorowane drewnianymi zwieńczeniami. W Czeladzi istniały także domy podcieniowe.

Z analizy zachowanych map kartograficznych miasta można ustalić, że najbardziej dynamicznie rozwijającym się fragmentem miasta obok śródmieścia było przedmieście wyrosłe wzdłuż drogi prowadzącej z Bytomia do Czeladzi. Miasto rozrastało się również w kierunku południowym gdzie znajdowało się przedmieście powstałe wzdłuż dawnej drogi Milowickiej obecnie ulicy Katowickiej. Z czasem wzdłuż tych dróg skoncentrowana została nowa zabudowa miasta. Najstabilniej miasto rozbudowane było wówczas w kierunku wschodnim.



W latach osiemdziesiątych XIX w związku z rozwojem przemysłu górniczego szybko rozrastały się dwie osady powstałe wraz z budową kopalni na Piaskach oraz na dawnych gruntach Jakubowic na tzw. folwarku plebańskim - kopalni "Saturn".

Do końca okresu międzywojennego Czeladź miała nadal charakter rolniczy. W latach dwudziestych XX wieku miasto znacznie rozbudowało się. Widoczne jest to zarówno w obrębie śródmieścia, dawnych przedmieść, jak również osiedli robotniczych znajdujących się przy kopalniach: "Saturn" i "Czeladź".

Po zakończeniu drugiej wojny światowej kontynuowano prace regulacyjne. Największe zmiany dokonane zostały w południowej części układu przestrzennego miasta.

2.5.3 Obiekty zabytkowe wpisane do rejestru zabytków nieruchomości województwa śląskiego

- Układ urbanistyczny - na planie zbliżonym do owalu, z centralnie położonym rynkiem - nr rejestru - A/1182/72,
- Kościół parafialny p.w. świętego Stanisława Biskupa Męczennika w Czeladzi - nr rejestru A/1269/81,
- Budynek przy ulicy Kościelnej nr 3 - nr rejestru A/335/51,
- Budynek przy ulicy Rynkowej nr 2 - nr rejestru A/7/60,
- Remiza strażacka z salą widowiskową, późniejsze kino „Uciecha” ul. 1 Maja 28 - Nr rejestru A/395/12,
- Osiedle robotnicze "Piaski" - nr rejestru A/1479/92.

(a) Obiekty zabytkowe ujęte w gminnej ewidencji zabytków

1. ul. 1 Maja 20 - budynek mieszkalny.
2. **ul. 1 Maja 28 - budynek dawnego kina Uciecha.**
3. ul. 21 Listopada 4 - budynek mieszkalny wielorodzinny.
4. ul. 21 Listopada 6 - budynek mieszkalny wielorodzinny.
5. ul. 21 Listopada 8 - budynek mieszkalny wielorodzinny.
6. ul. 21 Listopada 10 - budynek nieużytkowany, dawny „Dom Ludowy”.
7. **ul. 3 Kwietnia 2 - budynek mieszkalny wielorodzinny.**
8. **ul. 3 Kwietnia 4 - budynek mieszkalny wielorodzinny.**
9. **ul. 3 Kwietnia 6 - budynek mieszkalny wielorodzinny.**
10. **ul. 3 Kwietnia 10 - budynek mieszkalny wielorodzinny.**
11. **ul. 3 Kwietnia 12 - budynek mieszkalny wielorodzinny.**
12. **ul. 3 Kwietnia 14 - budynek mieszkalny wielorodzinny.**
13. **ul. 3 Kwietnia 16 - budynek mieszkalny wielorodzinny.**
14. **ul. 3 Kwietnia 18 - budynek mieszkalny wielorodzinny.**
15. **ul. 3 Kwietnia 20 - budynek mieszkalny wielorodzinny.**
16. **ul. 3 Kwietnia 22 - budynek mieszkalny wielorodzinny.**
17. **ul. 3 Kwietnia 24 - budynek mieszkalny wielorodzinny.**
18. **ul. 3 Kwietnia 26 - budynek mieszkalny wielorodzinny.**
19. ul. 3 Kwietnia 28 - budynek mieszkalny wielorodzinny, dawna Szkoła Gospodarstwa Domowego.
20. ul. 3 Kwietnia 28a - budynek nieużytkowany, dawna ochronka.
21. **ul. 3 Kwietnia 3 - budynek mieszkalny wielorodzinny.**
22. **ul. 3 Kwietnia 5 - budynek mieszkalny wielorodzinny.**



23. **ul. 3 Kwietnia 7 – budynek mieszkalny wielorodzinny.**
24. **ul. 3 Kwietnia 9 – budynek mieszkalny wielorodzinny.**
25. **ul. 3 Kwietnia 11 – budynek mieszkalny wielorodzinny.**
26. **ul. 3 Kwietnia 13 – budynek mieszkalny wielorodzinny.**
27. **ul. 3 Kwietnia 15 – budynek mieszkalny wielorodzinny.**
28. **ul. 3 Kwietnia 17 – budynek mieszkalny wielorodzinny.**
29. **ul. 3 Kwietnia 19 - willa zastępcy dyrektora kopalni, obecnie budynek mieszkalny wielorodzinny.**
30. **ul. 3 Kwietnia 21- budynek dyrekcji kopalni, obecnie budynek produkcyjno – usługowy.**
31. ul. Bema 18 – budynek mieszkalny wielorodzinny, obecnie nieużytkowany.
32. **ul. Bełonowa 1 – budynek mieszkalny wielorodzinny.**
33. **ul. Bełonowa 3 – budynek mieszkalny wielorodzinny.**
34. **ul. Bełonowa 2 - budynek mieszkalny wielorodzinny.**
35. **ul. Bełonowa 4 - budynek mieszkalny wielorodzinny.**
36. **ul. Bełonowa 6 - budynek mieszkalny wielorodzinny.**
37. **ul. Bełonowa 8 - budynek mieszkalny wielorodzinny.**
38. **ul. Bełonowa 10– budynek mieszkalny wielorodzinny.**
39. **ul. Bełonowa 12 - budynek mieszkalny wielorodzinny.**
40. **ul. Bełonowa 14 - budynek mieszkalny wielorodzinny.**
41. **ul. Bełonowa 16 - budynek mieszkalny wielorodzinny.**
42. **ul. Bełonowa 18 - budynek mieszkalny wielorodzinny.**
43. **ul. Bełonowa 20 - budynek mieszkalny wielorodzinny.**
44. **ul. Bełonowa 22 – budynek mieszkalny wielorodzinny.**
45. **ul. Bełonowa 24 – budynek mieszkalny wielorodzinny.**
46. **ul. Bełonowa 26 - budynek mieszkalny wielorodzinny.**
47. **ul. Bełonowa 28 – budynek mieszkalny wielorodzinny.**
48. **ul. Bełonowa 30 – budynek mieszkalny wielorodzinny.**
49. **ul. Bełonowa 32 – budynek mieszkalny wielorodzinny.**
50. **ul. Bełonowa 34 - budynek mieszkalny wielorodzinny.**
51. ul. Bytomska 2 – budynek mieszkalny, obecnie usługowy.
52. ul. Bytomska 13 – budynek mieszkalno – usługowy.
53. ul. Bytomska 16 – budynek mieszkalno – usługowy.
54. ul. Bytomska 21 – budynek mieszkalno usługowy.
55. ul. Bytomska 35 – budynek mieszkalno – usługowy.
56. ul. Bytomska 51 – budynek mieszkalny.
57. ul. Bytomska 65 – budynek mieszkalny wielorodzinny.
58. ul. Bytomska 90 – chałupa drewniana.
59. ul. Chopina 15 – budynek mieszkalny.
60. ul. Ciasna 1 – budynek mieszkalny.
61. ul. Ciasna 2 – budynek mieszkalny.
62. ul. Ciasna 3 – budynek mieszkalny.
63. ul. Ciasna 4 – budynek mieszkalny.
64. ul. Dehnelów 2 – budynek dyrekcji kopalni, obecnie usługowy.
65. ul. Dehnelów 10 – willa dyrektora kopalni, obecnie Muzeum Saturn.
66. ul. Dehnelów 12 – oficyna willi dyrektora kopalni, obecnie budynek usługowy – hotel.
67. ul. Dehnelów 18 – budynek mieszkalny wielorodzinny.
68. ul. Dehnelów 20 – budynek mieszkalny wielorodzinny.
69. ul. Dehnelów 22 – budynek mieszkalny wielorodzinny.
70. ul. Dehnelów 24 – budynek mieszkalny wielorodzinny.
71. ul. Dehnelów 26 – budynek mieszkalny wielorodzinny.
72. ul. Dehnelów 28 – budynek mieszkalny wielorodzinny.
73. ul. Dehnelów 30 – budynek mieszkalny wielorodzinny.
74. **ul. Francuska 1 – budynek plebanii, obecnie nieużytkowany.**
75. **ul. Francuska 5 – budynek mieszkalny wielorodzinny.**
76. **ul. Francuska 7 – budynek mieszkalny wielorodzinny.**



77. **ul. Francuska 9 – budynek mieszkalny wielorodzinny.**
78. **ul. Francuska 11 – budynek mieszkalny wielorodzinny.**
79. **ul. Francuska 13 – budynek mieszkalny wielorodzinny.**
80. ul. Grodziecka 9 – budynek mieszkalno – usługowy.
81. ul. Kacza 8 – budynek mieszkalny.
82. ul. Katowicka 7 – budynek mieszkalny.
83. ul. Katowicka 42 – budynek usługowy – szkoła.
84. ul. Katowicka 81 – budynek mieszkalny.
85. ul. Katowicka 83 – budynek mieszkalno – usługowy.
86. ul. Katowicka 95 – budynek mieszkalno - usługowy
87. ul. Katowicka 111 – budynek mieszkalno – usługowy.
88. ul. Katowicka 121 – budynek mieszkalny wielorodzinny.
89. ul. Kościelna 1 – budynek mieszkalno – usługowy.
90. **ul. Kościelna 3 – budynek mieszkalny, obecnie usługowy.**
91. **ul. Kościuszki 1 – Dom Nauczycielski, obecnie budynek mieszkalny wielorodzinny.**
92. **ul. Kościuszki 3 – budynek szkoły powszechnej, obecnie Dom Katolicki.**
93. **ul. Kościuszki 5 – kościół parafialny, rzymsko – katolicki pw. Matki Bożej Bolesnej.**
94. ul. Kościuszki 7 – budynek mieszkalny jednorodzinny.
95. ul. Kościuszki 9 – pozostałości budynku maszynowni i rozdzielni kopalni Czeladź.
96. ul. Kościuszki 15 – budynek mieszkalny wielorodzinny.
97. **ul. Kościuszki 4 – budynek mieszkalny wielorodzinny.**
98. **ul. Kościuszki 6 – budynek mieszkalny wielorodzinny.**
99. **ul. Kościuszki 8 – budynek mieszkalny wielorodzinny.**
100. **ul. Kościuszki 10 – budynek mieszkalny wielorodzinny.**
101. **ul. Kościuszki 12 – budynek mieszkalny wielorodzinny.**
102. **ul. Kościuszki 14 – budynek mieszkalny wielorodzinny.**
103. **ul. Kościuszki 16 – budynek mieszkalny wielorodzinny.**
104. **ul. Kościuszki 18 – budynek mieszkalny wielorodzinny.**
105. **ul. Kościuszki 20 – budynek mieszkalny wielorodzinny.**
106. **ul. Kościuszki 22 – budynek mieszkalny wielorodzinny.**
107. **ul. Kościuszki 24 – budynek mieszkalny wielorodzinny.**
108. **ul. Kościuszki 26 – budynek mieszkalny wielorodzinny.**
109. **ul. Krzywa 1 – budynek mieszkalny wielorodzinny.**
110. **ul. Krzywa 3 – budynek mieszkalny wielorodzinny.**
111. **ul. Krzywa 5 – budynek mieszkalny wielorodzinny.**
112. **ul. Krzywa 2 – budynek mieszkalny wielorodzinny.**
113. **ul. Krzywa 4 – budynek mieszkalny wielorodzinny.**
114. ul. Legionów 2 – hotel robotniczy, obecnie Dom Zakonny Misjonarzy Mariannahill.
115. ul. Legionów 4 – budynek mieszkalny wielorodzinny.
116. ul. Legionów 6 – budynek mieszkalny wielorodzinny.
117. ul. Legionów 8 – budynek mieszkalny wielorodzinny.
118. ul. Legionów 10 – budynek mieszkalny wielorodzinny.
119. ul. Legionów 12 – budynek mieszkalny wielorodzinny.
120. ul. Legionów 14 – budynek mieszkalny wielorodzinny.
121. ul. Legionów 16 – budynek mieszkalny wielorodzinny.
122. ul. Legionów 18 – budynek mieszkalny wielorodzinny.
123. ul. Legionów 20 – budynek mieszkalny wielorodzinny.
124. ul. Legionów 22 – budynek mieszkalny wielorodzinny.
125. ul. Legionów 24 – budynek mieszkalny wielorodzinny.
126. ul. Legionów 26 – budynek mieszkalny wielorodzinny.
127. ul. Legionów 28 – budynek mieszkalny wielorodzinny.
128. ul. Legionów 30 – budynek mieszkalny wielorodzinny.
129. ul. Legionów 32 – budynek mieszkalny wielorodzinny.
130. ul. Legionów 34 – budynek mieszkalny wielorodzinny.



131. ul. Legionów 36 – budynek mieszkalny wielorodzinny.
132. ul. Legionów 38 – budynek mieszkalny wielorodzinny.
133. ul. Lotnicza 3 – budynek mieszkalny.
134. ul. Mickiewicza 8 – budynek mieszkalny wielorodzinny.
135. ul. Mickiewicza 10 – budynek mieszkalny wielorodzinny.
136. ul. Nowopogońska 210 – budynek mieszkalny wielorodzinny.
137. ul. Nowopogońska 212 – budynek mieszkalny wielorodzinny.
138. ul. Nowopogońska 214 – budynek mieszkalny wielorodzinny.
139. ul. Nowopogońska 216 – budynek mieszkalny wielorodzinny.
140. ul. Nowopogońska 218 – budynek mieszkalny wielorodzinny.
141. ul. Nowopogońska 220 – budynek mieszkalny wielorodzinny.
142. ul. Nowopogońska 222 – budynek mieszkalny wielorodzinny.
143. ul. Nowopogońska 224 – budynek mieszkalny wielorodzinny.
144. ul. Nowopogońska 226 – budynek mieszkalny wielorodzinny.
145. ul. Nowopogońska 230 – budynek mieszkalny wielorodzinny.
146. ul. Nowopogońska 232 – budynek mieszkalny wielorodzinny.
147. ul. Nowopogońska 234 – budynek mieszkalny wielorodzinny.
148. ul. Nowopogońska 236 – budynek mieszkalny wielorodzinny.
149. ul. Nowopogońska 238 – budynek mieszkalny wielorodzinny.
150. ul. Nowopogońska 240 – budynek mieszkalny wielorodzinny.
151. ul. Nowopogońska 242 – budynek mieszkalny wielorodzinny.
152. ul. Pieńkowskiego 1 – budynek mieszkalny – plebania.
153. ul. Pieńkowskiego 17 – budynek mieszkalny.
154. ul. Pieńkowskiego 21 – budynek mieszkalny.
155. ul. Pieńkowskiego 39 – chałupa drewniana.
156. ul. Podwalna 4 – budynek mieszkalny.
157. ul. Podwalna 19 – budynek mieszkalny.
158. ul. Poniatowskiego 1 – budynek mieszkalny wielorodzinny.
159. ul. Poniatowskiego 4 – budynek mieszkalny wielorodzinny.
160. ul. Poniatowskiego 6 – budynek mieszkalny wielorodzinny.
161. ul. Poniatowskiego 8 – budynek mieszkalny wielorodzinny.
162. ul. Poniatowskiego 2 – pozostałości zabudowań szybu „Julian”.
163. ul. Poprzeczna 5 – budynek mieszkalny.
164. ul. Powstania Styczniowego 6 – budynek mieszkalny.
165. ul. Przetajska 32 – budynek mieszkalny wielorodzinny.
166. ul. Reymonta 54 – budynek mieszkalny.
167. ul. Reymonta 60 – budynek mieszkalny.
168. ul. Reymonta 62 – budynek mieszkalny.
169. ul. Reymonta 85 – budynek mieszkalny.
170. ul. Rynek 4 – budynek mieszkalno – usługowy.
171. ul. Rynek 6 – budynek mieszkalno – usługowy.
172. ul. Rynek 8 – budynek mieszkalno – usługowy.
173. ul. Rynek 10 – budynek mieszkalno – usługowy.
174. ul. Rynek 14 – budynek mieszkalno – usługowy.
175. ul. Rynek 16 – budynek mieszkalno – usługowy.
176. ul. Rynek 18 – budynek mieszkalno – usługowy.
177. ul. Rynek 20 – budynek mieszkalno – usługowy.
178. ul. Rynek 22 – budynek mieszkalno – usługowy, obecnie nieużytkowany.
179. ul. Rynek 26 – budynek mieszkalno – usługowy.
180. ul. Rynkowa 2 – zbór ariański, obecnie budynek usługowy.
181. ul. Sikorskiego 1 – willa głównego mechanika kopalni, obecnie budynek mieszkalny.
182. ul. Sikorskiego 3 – Klub Urzędniczy, obecnie budynek mieszkalny wielorodzinny.
183. ul. Sikorskiego 6 – budynek mieszkalny wielorodzinny.
184. ul. Sikorskiego 8 – budynek mieszkalny wielorodzinny.



185. ul. Sikorskiego 10 – budynek mieszkalny wielorodzinny.

186. ul. Sikorskiego 5 – willa dyrektora kopalni, obecnie budynek samopomocy „Ostoja”.

187. ul. Sikorskiego 7 – budynek mieszkalny.

188. ul. Sikorskiego 9 – budynek mieszkalny wielorodzinny.

189. ul. Sikorskiego 11 – budynek mieszkalny wielorodzinny.

190. ul. Sikorskiego 12 – budynek mieszkalny wielorodzinny.

191. ul. Staszica 17 – budynek mieszkalny wielorodzinny.

192. ul. Staszica 21 – budynek mieszkalny wielorodzinny.

193. ul. Staszica 124 – budynek mieszkalno – usługowy.

194. ul. Szpitalna 51 – budynek mieszkalno – usługowy.

195. ul. Szpitalna 59 – budynek mieszkalny wielorodzinny.

196. ul. Szpitalna 61 – budynek mieszkalno – usługowy.

197. ul. Szpitalna 63 – budynek mieszkalno – usługowy.

198. ul. Warszawska 2 – budynek mieszkalny wielorodzinny.

199. ul. Warszawska 4 – budynek mieszkalny wielorodzinny.

200. ul. Warszawska 6 – budynek mieszkalny wielorodzinny.

201. ul. Warszawska 8 – budynek mieszkalny wielorodzinny.

202. ul. Warszawska 10 – budynek mieszkalny wielorodzinny.

203. ul. Warszawska 1 – budynek mieszkalny wielorodzinny.

204. ul. Warszawska 3 – budynek mieszkalny wielorodzinny.

205. ul. Warszawska 5 – budynek mieszkalny wielorodzinny.

206. ul. Warszawska 7 – budynek mieszkalny wielorodzinny.

207. ul. Zacisze 1 – budynek mieszkalny wielorodzinny.

208. ul. Zwycięstwa 1 – budynek mieszkalny wielorodzinny.

209. ul. Zwycięstwa 3 – budynek mieszkalno – usługowy.

210. Kościół parafialny, rzymsko-katolicki pw. św. Stanisława Biskupa Męczennika.

211. ul. Dehnelów – zespół zabudowy kopalni „Saturn”.

212. ul. Dehnelów – budynek nadszybowy z wieżą wyciągową szybu „I”.

213. ul. Dehnelów – budynek maszynowni szybu „I”.

214. ul. Dehnelów – budynek nadszybowy szybu „II”.

215. ul. Dehnelów – budynek maszynowni szybu „II”.

216. ul. Dehnelów – budynek siłowni, sprężarkowni, i rozdzielni, obecnie Galeria Sztuki „Elektrownia”

217. ul. Dehnelów – budynek kotłowni.

218. ul. Dehnelów - budynek warsztatów mechanicznych.

219. ul. Dehnelów – budynek sprzętu z garażami.

220. ul. Dehnelów – budynek cechowni, łaźni, szatni i administracji.

221. ul. Dehnelów – Budynek Zakładowej Straży Pożarnej, obecnie budynek mieszkalno – usługowy.

222. ul. Dehnelów – budynek transformatorowni.

223. ul. Dehnelów – budynek kompresorowni.

224. ul. Nowopogońska – cmentarz parafialny.

225. ul. Strzelecka – cmentarz epidemiologiczny.

226. ul. Będzińska – cmentarz żydowski.

227. ul. Mickiewicza – park, pozostałości ogródka jordanowskiego.

228. ul. 1 Maja – Katowicka – park im. Tadeusza Kościuszki.

229. nad Brynicą – park „Grabek” z pozostałościami ogrodu morwowego.

230. ul. 21 Listopada – park.

231. ul. Katowicka – park „Jordana”.

UWAGA:

Obiekty wpisane do rejestru zabytków oraz ujęte w wojewódzkiej ewidencji zabytków wyszczególniono pogrubioną kursywą

2.5.5 Budynki zabytkowe chronione na mocy obowiązujących miejscowych planów zagospodarowania przestrzennego

– Budynki mieszkalne przy ulicy 21 Listopada 4, 6, 8,



- Dawny Dom Ludowy przy ulicy 21 listopada 10,
- Budynek przy ulicy 21 Listopada 14, 16, 20, 1, 3, 5, 7, 9, 11, 13, 15, 17,
- Budynek mieszkalny przy ulicy 3 Kwietnia **2, 4, 6, 10, 12, 14, 16, 18, 20, 22, 24, 26, 3, 5, 7, 9, 11, 13, 15, 17, 19, 21,**
- Dawna szkoła powszechna i przedszkole przy ulicy 3 Kwietnia 28, 28a,
- Budynek przy ulicy Bema 4,
- Budynek mieszkalny przy ulicy Betonowej **1, 3, 2, 4, 6, 8, 10, 12, 14, 16, 18, 20, 22, 24, 26, 28, 30, 32, 34,**
- Budynek Banku Śląskiego przy ulicy Bytomskiej 2,
- Budynek przy ulicy Bytomskiej 26,
- Budynek mieszkalno – usługowy przy ulicy Bytomskiej 13, 16,
- Budynek mieszkalny przy ulicy Ciasnej 1, 2, 3, 4,
- Budynek plebanii przy ulicy Francuskiej **1,**
- Budynek mieszkalny przy ulicy Francuskiej **5, 7, 9, 11, 13,**
- Budynek mieszkalno – usługowy przy ulicy Grodzieckiej 9,
- Budynek mieszkalny przy ulicy Kaczej 8,
- Budynek mieszkalny przy ulicy Katowickiej 7,
- Budynek mieszkalno – usługowy przy ulicy Kościelnej 1,
- Budynek usługowy przy ulicy Kościelnej **3,**
- Budynek mieszkalny przy ulicy Kościuszki **4, 6, 8, 10, 12, 14, 16, 18, 20, 22,** 24, 26, 1, 7, 9, 15,
- Dom katolicki przy ulicy Kościuszki **3,**
- Kościół katolicki p.w. Matki Bożej Bolesnej przy ulicy Kościuszki **5,**
- Budynek mieszkalny przy ulicy Krzywej **1, 3, 5, 2, 4,**
- Budynek mieszkalny przy ulicy Legionów 2, 4, 6, 8, 10, 12, 14, 16, 18, 20, 22, 24, 26, 28 30, 32, 34, 36, 38,
- Budynek mieszkalny przy ulicy Mickiewicza **8, 10,**
- Budynek mieszkalny przy ulicy Nowopogońskiej **210, 212, 214, 216, 218, 220, 222, 224, 226, 230, 232, 234, 236, 238, 240, 242,**
- Plebania przy ulicy Pieńkowskiego 1,
- Budynek mieszkalny przy ulicy Pieńkowskiego 17, 21,
- Chałupa drewniana przy ulicy Pieńkowskiego 39,
- Budynek mieszkalny przy ulicy Podwalnej 6, 19,
- **Kościół parafialny p.w. świętego Stanisława Biskupa Męczennika w Czeladzi – nr A / 1269/81,**
- Budynek mieszkalno - usługowy przy Rynku 4, 6, 8, 10, 14, 16, 18, 20, 22, 24, 26,
- Budynek usługowy przy ulicy Rynkowej **2,**
- Dom Opieki Społecznej przy ulicy Sikorskiego 5,
- Budynek mieszkalny przy ulicy Sikorskiego **1, 3, 6, 8, 10,** 9, 11, 12,
- Budynek mieszkalno - usługowy przy ulicy Sikorskiego 7,
- Budynek mieszkalny przy ulicy Staszica 17, 19,
- Budynek mieszkalny przy ulicy Warszawskiej **2, 4, 6, 8, 10, 1, 3, 5, 7,**
- Budynek mieszkalno – usługowy przy ulicy Zwycięstwa **1,**
- Budynek mieszkalno - usługowy przy ulicy Zwycięstwa 3,
- Obiekty zabytków przemysłu i techniki dawnej kopalni „Saturn” ul. Dehnelów :
 - Budynek nadszybowy szybu „I”,
 - Maszynownia szybu „I”,
 - Budynek nadszybowy szybu „II”,
 - Maszynownia szybu „II”,
 - Budynek siłowni obecnie galeria „Elektrownia” - szlak zabytków techniki województwa śląskiego,
 - Budynek kotłowni,
 - Warsztaty mechaniczne,
 - Budynek sprzętu z garażami,
 - Budynek zakładowej Straży Pożarnej,
 - Budynek transformatorowni,
 - Budynek kompresorowni,
- Park Jordana z 1924 r. według projektu Stefana Celichowskiego przy ulicy Katowickiej,
- Park Jordana przy ulicy Mickiewicza,



- Park przy ulicy 21 Listopada,

2.5.6 Krzyże i kapliczki przydrożne

1. Grupa figuralna „Pieta” z 1907 r. stojąca pierwotnie przy ulicy Bytomskiej, aktualnie na ścianie zachodniej transeptu kościoła św. Stanisława Biskupa Męczennika - obiekt wpisany do rejestru zabytków ruchomych B / 541 / 80 poz. 2,
2. Kamienna barokowa figura św. Jana Nepomucena z XVIII w. usytuowana obok wejścia głównego do kościoła św. Stanisława Biskupa Męczennika - obiekt wpisany do rejestru zabytków ruchomych B / 541 / 80 poz. 60,
3. Kapliczka słupowa Chrystusa Salwatora przy ulicy Wojkowickiej - obiekt wpisany do rejestru zabytków ruchomych B / 564 / 82,
4. Kapliczka słupowa z figurą Chrystusa z sercem gorejącym przy skrzyżowaniu ulic Francuskiej i Kościuszki - obiekt wpisany do rejestru zabytków A / 1479 / 92,
5. Figura Matki Boskiej na dziedzińcu kościoła św. Stanisława Biskupa Męczennika, przeniesiona w latach 50 – tych XX w. z cmentarza parafialnego,
6. Kapliczka przydrożna, murowana św. Rozalii przy ulicy Mysłowickiej,
7. Kapliczka słupowa z figurą Chrystusa Frasobliwego przy zbiegu ulic Przetąjskiej i Łączkowej,
8. Kapliczka słupowa przy ulicy Bytomskiej obok budynku 29,
9. Przydrożna figura przedstawiająca Najświętsze Serce Pana Jezusa z 1908 r. przy ulicy Cmentarnej,
10. Krzyż kamienny z figurą Matki Boskiej Immaculaty w niszy z 1904 r. przy ulicy Grodzieckiej,
11. Krzyż kamienny z figurą Najświętszej Marii Panny w niszy z 1898 r. przy ulicy Będzińskiej,
12. Krzyż żeliwny na stopniowanym cokole z 1911 r. przy ulicy Mysłowickiej,
13. Krzyż metalowy przy ulicy Będzińskiej (na terenach ogródków działkowych),
14. Krzyż metalowy przy ulicy Nowopogońskiej (wcześniej drewniany),
15. Krzyż drewniany z drewnianą figurą Chrystusa przy ulicy Wojkowickiej,
16. Krzyż drewniany przy ulicy Będzińskiej,
17. Krzyż drewniany z żeliwną figurą Chrystusa przy ulicy Legionów (na terenie ogródków działkowych).

2.5.7 Pomniki

- A. „Działaczom ruchu robotniczego...” – przy Urzędzie Miasta,
- B. Pomnik w formie płyty nagrobnej przy skrzyżowaniu ulic Katowickiej i Nowopogońskiej,
- C. Obelisk przy Placu Konstytucji 3-go Maja (obok dawnego kina Uciecha),
- D. Obelisk przy rondzie Piaski,
- E. Pomnik „Górników” w parku przy ulicy Sikorskiego,
- F. Obelisk „Bożnica” przy ulicy Katowickiej,
- G. Obelisk „Związku Orła Białego,
- H. Obelisk „Policja” przy ulicy Staszica,
- I. Obelisk „Pamięci Żydów” na cmentarzu żydowskim przy ulicy Będzińskiej.



2.5.8 Archeologia

Odkryte na terenie Czeladzi stanowiska archeologiczne grupują się wzdłuż rzeki Brynicy. Najwcześniejsze osadnictwo pojawiło się tu w epoce kamienia. Znane z kwerendy stanowiska związane są z kulturą łużycką i okresem wczesnośredniowiecznym, kiedy założono tu historyczną osadę. Duża część terenu została zniszczona w wyniku rozwoju górnictwa i przemysłu oraz poprzez zabudowę nowożytną i współczesną. Teren ten leży na pokładach węgla kamiennego wydobywanego tu od XIX wieku. Obrzeża otoczone są hałdami węglowymi i składowiskami odpadów komunalnych i przemysłowych, w znacznej części zrekultywowanych, ale nieprzydatnych już pod względem archeologicznym. Również rozwój przestrzenny miasta zatarł w wielu miejscach niemal całkowicie pozostałości osadnictwa pradziejowego i średniowiecznego. Nadzory archeologiczne, zlecane na tym terenie, pozwalają na uzyskiwanie nowych materiałów archeologicznych. To dzięki nim odkrytych zostało kilka następnych stanowisk archeologicznych, niemożliwych do zlokalizowania w trakcie badań AZP (Archeologiczne Zdjęcie Polski). W Czeladzi występuje 8 stanowisk archeologicznych, których wykaz przedstawia poniższa tabela:

Tabela 5 Wykaz stanowisk archeologicznych

(i) Nr	Stanowisko (miejscowość/ nr na obszarze AZP 97-48)	Rodzaj stanowiska	Chronologia	Uwagi
1	Czeladź, stan. 1/5	Cmentarzysko kultury łużyckiej	Epoka brązu	Stanowisko archiwalne, materiały przechowywane w Muzeum Górnośląskim w Bytomiu
2	Czeladź, stan. 2/6	Cmentarzysko	Wczesne Średniowiecze	Stanowisko archiwalne, materiały przechowywane w Muzeum Górnośląskim w Bytomiu
3	Czeladź, stan. 3/7	Osada	Wczesna średniowiecze Miasto średniowieczne	Układ urbanistyczny miasta wpisany do rejestru zabytków nr 1182/72
4	Czeladź, stan. 4/8	Ślad osadnictwa	Wczesne średniowiecze, średniowiecze, nowożytność	Odkryte w trakcie badań AZP
5	Czeladź, stan. 5/9	Osada	Wczesne średniowiecze, średniowiecze	Odkryte w trakcie badań AZP
6	Czeladź, stan. 6/10	Ślad osadnictwa	Wczesne średniowiecze, późne średniowiecze	Odkryte w trakcie badań AZP
7	Czeladź, stan. 7/11	Ślad osadnictwa	Epoka kamienia	Odkryte w trakcie badań AZP
8	Czeladź, stan. 8	Ślad osadnictwa	Kultura łużycka, okres nowożytny	Odkryte w trakcie nadzoru w ul. Kilińskiego

Szczegółowe dane dotyczące historii miasta, wartości kulturowych i ochrony konserwatorskiej zawiera „Waloryzacja kulturowa” wykonana na potrzeby „Studium uwarunkowań i kierunków zagospodarowania przestrzennego gminy Czeladź” opracowanego w 1998 r.

Sekcja I.4 UWARUNKOWANIA WYNIKAJĄCE Z WARUNKÓW I JAKOŚCI ŻYCIA MIESZKAŃCÓW, W TYM OCHRONY ICH ZDROWIA

Analiza warunków i jakości życia mieszkańców obejmuje elementy demograficzne, infrastrukturalne, socjalne, a także wskaźniki dostępności określonych usług dla ludności miasta.



Dane do analizy zostały zaktualizowane na podstawie Rocznika Statystycznego na rok 2014 oraz danych Urzędu Miasta w Czeladzi.

Czeladź jest najgęściej zaludnioną miejscowością powiatu będzińskiego (ok. 1994 os./km²). Według stanu na koniec 2015 roku, miasto zamieszkiwało **31 208 osób**.

Miasto charakteryzuje się również średnim w powiecie udziałem kobiet w ogólnej liczbie mieszkańców 110 kobiet na 100 mężczyzn w Czeladzi,

W porównaniu z rokiem 1997 nastąpiło zmniejszenie liczby mieszkańców miasta, związane zarówno z występującym od 1990 roku ujemnym przyrostem naturalnym, jak też z pojawieniem się od roku 1988 ujemnego salda migracji. Od roku 2003 ludność miasta zmniejszyła się o około 3.831 osób.

W pkt 2.8.2 niniejszego dokumentu przedstawiono prognozę ludności miasta, która zakłada zmniejszenie się ludności do 2050 roku o około 16,6 %. Oznacza to, że potrzeby mieszkaniowe miasta wynikały będą głównie z potrzeb podniesienia standardu zamieszkania, a nie ze wzrostu liczby mieszkańców.

W roku 2014 warunki mieszkaniowe w Czeladzi mierzone ilością m² powierzchni użytkowej na osobę (24,1 m²/os) były jednak najmniej korzystne wśród miast powiatu będzińskiego (np. Wojkowice 28,1 m²/os, Sławków 25,9 m²/os), a średnia w województwie wynosi 24,9 m²/os. W Czeladzi w tym porównaniu występują również najgorsze warunki jeżeli chodzi o powierzchnię użytkową mieszkań.

Wskaźniki te kształtują się następująco:

- Czeladź – 57,4 m² powierzchni użytkowej/1 mieszkanie
- Wojkowice – 68,9 m² powierzchni użytkowej/1 mieszkanie
- Sławków – 80,8 m² powierzchni użytkowej/1 mieszkanie
- średnia w województwie 70,2 m² powierzchni użytkowej/1 mieszkanie

2.6.1 Rynek pracy, zatrudnienie, stan bezrobocia

Według danych statystycznych (źródło: Rocznik Statystyczny Województwa Śląskiego, US w Katowicach, 2015 r. - stan na koniec 2014), pracujących było ogółem 6151 osób.

Na koniec 2014 roku liczba bezrobotnych wynosiła 1695 osób, a w 2013 r. liczba ta wynosiła 1944 osób.

2.6.2 Dostępność infrastruktury technicznej

1) Mieszkania

W 2014 r. Czeladzi w dyspozycji mieszkańców było 14 528 mieszkań. Od roku 1997 liczba mieszkań wzrosła o 677 (4,8 6%).

Liczba osób na jedno mieszkanie wynosi średnio 2,24.

Tabela 6 Ilość mieszkań w gminie

	1997	2001	2003 / lub 30.06.2004	2009	2014
Ilość mieszkań	13 851	13 714	14 080	14 393	14 528
Ilość osób na jedno mieszkanie	2,6	2,57	2,45	2,33	2,24

Źródło: UM Czeladź, Rocznik Statystyczny Województwa Śląskiego, Urząd Statystyczny w Katowicach 2014 r.



2) Infrastruktura techniczna

Na zakres pojęcia infrastruktury technicznej składa się sieć rozdzielcza wodociągowa, gazowa oraz sieć kanalizacyjna. W Czeladzi długości tych sieci wynoszą odpowiednio:

Tabela 7 Długość sieci infrastruktury w gminie Czeladź

	1997	2001	2003 / lub 30.06.2004	2009	2014
Sieć wodociągowa [km]	99,9	102,4	103,1	87,3 rozdzielcza	96,9
Sieć gazowa [km]	38,6	54,8	56,2	b. d.	b. d.
Sieć kanalizacyjna [km]	37,1	45,2	45,2	47,9	54,8

Źródło: UM Czeladź, Rocznik Statystyczny Województwa Śląskiego, Urząd Statystyczny w Katowicach 2014 r.

Dostępność infrastruktury technicznej jest mierzona takimi wskaźnikami jak: liczba ludności na 1 km sieci rozdzielczej wodociągowej i gazowej czy zużycie wody i gazu na 1 mieszkańca.

Tabela 8 Zużycie mediów w gospodarstwach domowych

	1997	2001	2003 / lub 30.06.2004	2009	2014
Przeciętne zużycie wody w gospodarstwie domowym [l/Mxd]	130,0	106,3	95,4	98,6	100,0
Przeciętne zużycie gazu sieciowego na jednego odbiorcę [m ³]	116,3	119,5	b.d.	b. d.	b. d.

Źródło: UM Czeladź, Rocznik Statystyczny Województwa Śląskiego, Urząd Statystyczny w Katowicach 2014 r.

Przeciętne zużycie wody przez jednego mieszkańca Czeladzi zmalało w stosunku do roku 1997 z 130,0 l/M x d do 100 l/M x d. Zużycie gazu wzrasta w związku ze stopniowym, aczkolwiek powolnym procesem zmiany sposobu ogrzewania, tradycyjnego węglowego na ogrzewanie gazowe. Zmiana sposobu ogrzewania mieszkań na „ekologiczne” ma wpływ na zmniejszenie niskiej emisji w mieście.

2.6.3 Dostępność komunikacji

Dane dotyczące dostępności komunikacji w mieście przedstawia tabela.

Tabela 9 Dostępność komunikacji

	1997	2001	2003 / lub 30.06.2004	2009	2014
Zarejestrowane pojazdy	11 592	b.d.	b.d.	13.925	20.410
Stacje benzynowe	7	10	7	8	8
Drogi miejskie [ha]	30,0	42,0	42,0	46	28,3
Drogi ogółem [ha]	30,0	125,0*	125,0*	126	b.d.

Źródło: UM Czeladź, Wydział Komunikacji, Rocznik Statystyczny Województwa Śląskiego, Urząd Statystyczny w Katowicach 2014 r.



2.6.4 Dostępność telekomunikacji

Dane w tabeli przedstawiają porównanie dostępności telekomunikacji w latach 1997, 2001, 2003, 2009 i 2014

Tabela 10 Dostępność telekomunikacji

	1997	2001	2003 / lub 30.06.2004	2009	2014
Placówki pocztowe	6	4	4	4	b.d.
Abonenci telefoniczni	7 288	b.d.	b.d.	b.d.	b.d.
Abonenci telewizyjni	10 578	10 147	b.d.	8 733	b.d.

Źródło: UM Czeladź, Wydział Komunikacji, Rocznik Statystyczny Województwa Śląskiego, Urząd Statystyczny w Katowicach 2014 r.

2.6.5 Dostępność oświaty

Według danych Urzędu Miasta w Czeladzi, Gmina Czeladź jest organem prowadzącym dla 7 przedszkoli, 3 szkół podstawowych, 2 gimnazjów i 1 zespołu szkół, w skład którego wchodzi szkoła podstawowa i gimnazjum. Placówki oświatowe na terenie Czeladzi, dla których organem prowadzącym jest gmina Czeladź:

- przedszkola:
 - Przedszkole Publiczne nr 1
 - Przedszkole Publiczne nr 4 im. Słonecznego uśmiechu
 - Przedszkole Publiczne nr 5 im. Przyjaciół Jeżyka Tuptusia
 - Przedszkole Publiczne nr 7 im. Bajkowej Przygody
 - Przedszkole Publiczne nr 9 im. Baśniowej krainy
 - Przedszkole Publiczne nr 10 im. Przyjaciół bajek Disneya
 - Przedszkole Publiczne nr 11 im. Kolorów Tęczy
- szkoły podstawowe:
 - Szkoła Podstawowa nr 1 im. Stanisławy Łakomik
 - Szkoła Podstawowa nr 2 im. Marii Konopnickiej - Miejski Zespół Szkół w Czeladzi
 - Szkoła Podstawowa nr 3 im. Janusza Korczaka
 - Szkoła Podstawowa nr 7 im. 1000-lecia Państwa Polskiego
- gimnazja:
 - Gimnazjum nr 1 - Miejski Zespół Szkół w Czeladzi
 - Gimnazjum nr 2
 - Gimnazjum nr 3 im. Polskiej Macierzy Szkolnej

Na terenie Czeladzi znajdują się także placówki oświatowe, dla których gmina Czeladź nie jest organem prowadzącym:

- Niepubliczne Przedszkole Bajka w Czeladzi - organ prowadzący: osoba fizyczna
- Zespół Szkół Ogólnokształcących i Technicznych - organ prowadzący: powiat będziński
- Zespół Szkół Specjalnych - organ prowadzący: powiat będziński
- Kolegium Pracowników Służb Społecznych - organ prowadzący: województwo śląskie
- Poradnia Psychologiczno-Pedagogiczna w Będzinie z siedzibą w Czeladzi - organ prowadzący - powiat będziński



W roku szkolnym 2015/2016 do szkół prowadzonych przez miasto Czeladź uczęszcza 2.331 uczniów - znacznie więcej niż w latach ubiegłych, zatrudnionych też jest więcej nauczycieli. Wynika to ze zmiany organizacji szkół podstawowych w roku szkolnym 2015/2016 spowodowanych wejściem w życie obniżeniem wieku obowiązku szkolnego. Wprowadzenie w życie reformy obniżającej wiek obowiązku szkolnego rozłożono na dwa lata szkolne. W roku szkolnym 2014/2015 obowiązkowo edukację rozpoczęły siedmiolatki z rocznika 2007 oraz sześciolatki urodzone w pierwszej połowie 2008 roku. W roku szkolnym 2015/2016 obowiązkiem szkolnym zostały objęte wszystkie siedmiolatki z rocznika 2008 oraz wszystkie sześciolatki z rocznika 2009. Taki sposób wprowadzenia w życie nowych przepisów wpływał na organizację zarówno szkół podstawowych jak i przedszkoli. Z końcem roku szkolnego 2014/2015 edukację w przedszkolach zakończyła znacznie większa liczba dzieci (cały rocznik 2007 i część rocznika 2008), niż w roku szkolnym 2015/2016 przyjęto nowych dzieci (z rocznika 2012). Dzieci kończące przedszkola zwolniły tak dużo miejsc, że zostały przyjęte wszystkie dzieci, których rodzice/opiekunowie złożyli wnioski o przyjęcie - w całym mieście uruchomiono o 4 oddziały przedszkolne mniej niż w roku ubiegłym. Ponowne wprowadzenie obowiązku szkolnego od 7 lat, które weszło w życie 23 stycznia 2016 r. pociągnie za sobą dalsze zmiany w organizacji przedszkoli oraz szkół podstawowych od roku szkolnego 2016/2017.

Tabela 11 Dostępność szkolnictwa podstawowego i gimnazjalnego

	1997	2001	2003 / lub 30.06.2004	2009	2014
Szkoły podstawowe	7	7	4	5	4
Gimnazja		3	3	4	3
Uczniowie	3 587	2 809	3 037	2 230	2 194
Nauczyciele pełnozatrudnieni	224	236	203	185	230

Źródło: UM Czeladź, Wydział Edukacji i Rocznik Statystyczny 2014 r.

W latach 2010 - 2015 na terenie Czeladzi funkcjonowały następujące zespoły szkół:

- Zespół Szkół nr 1 w Czeladzi (zmiana nazwy szkoły od 1 września 2012 r. na Zespół Szkół Ogólnokształcących i Technicznych w Czeladzi),
- Zespół Szkół nr 2 w Czeladzi (likwidacja z dniem 31 sierpnia 2012 r.
- Zespół Szkół Specjalnych w Czeladzi

Tabela 12 Dostępność szkolnictwa ponadgimnazjalnego

	2010	2011	2012	2013	2014	2015
Licea ogólnokształcące	1	1	1	1	1	1
Uczniowie	79	86	78	80	77	54
Szkoły ponadgimnazjalne	5	5	4	4	4	4
Uczniowie	330	276	182	186	181	192

Źródło: Starostwo Powiatowe w Będzinie

Powyższe zestawienie nie uwzględnia szkół dla dorosłych oraz uwzględnia szkoły ponadgimnazjalne:

- liceum profilowane (ponadgimnazjalne)
- technikum



- zasadnicza szkoła zawodowa
- zasadnicza szkoła zawodowa specjalna

Tabela 13 Dostępność placówek wychowania przedszkolnego

	1997	2001	2003 / lub 30.06.2004	2009	2014
Przedszkola	9	8	8	7	7
Dzieci (w wieku od 3 do 6 lat)	1 333	799	783	818	876
Nauczyciele pełnozatrudnieni	72	75	63	62	67

Źródło: UM Czeladź, Wydział Edukacji

Tabela 14 Dostępność usług bibliotecznych

	2010	2011	2012	2013	2014
Biblioteki	6	6	6	7	7
Ludność na 1 bibliotekę	5592,6	5553,3	5575,3	5525,5	5468,5

Źródło: UM Czeladź, Miejska Biblioteka Publiczna

2.6.6 Dostępność usług medycznych

Dostępność usług medycznych od 2003 roku w Czeladzi uległa pogorszeniu. Dowodzą tego wskaźniki liczby ludności na jednego lekarza czy pielęgniarkę. Sytuacja uległa pogorszeniu również w zakresie ilości łóżek szpitalnych. Poprawiła się sytuacja w zakresie ilości przychodni i aptek oraz liczby gabinetów dentystycznych.

Tabela prezentuje liczbę lekarzy, pielęgniarek i obiektów lecznictwa w latach 1997, 2003 i 2009.

Tabela 15 Dostępność usług personelu medycznego

Wyszczególnienie	2010	2011	2012	2013	2014	2015
Lekarze PZZOZ	140+33*	131+53*	115+59*	109+58*	98+58*	91+67*
Szpital Czeladź	75+23*	74+32*	68+37*	66+34*	63+37*	60+43*
Pielęgniarki PZZOZ	335	330	322	294	294	285
Szpital Czeladź	203	211	208	207	203+3*	192+3*
Położne PZZOZ	41	38	35	37	38	35
Szpital Czeladź	6	4	4	4	4	3
Łóżka szpitalne PZZOZ	481+40 ZPO + 19 łóżeczek nowor. + 20	481+35 ZPO + 19 łóżeczek nowor. + 20	451+35 ZPO + 13 łóżeczek nowor. + 20	442+30 ZPO + 13 łóżeczek nowor. + 20	426+30 ZPO + 13 łóżeczek nowor. + 20	397+30 ZPO + 13 łóżeczek nowor. + 20



	miejsc Dzienny Oddz. Psych.	miejsc Dzienny Oddz. Psych.	miejsc Dzienny Oddz. Psych.	miejsc Dzienny Oddz. Psych.	miejsc Dzienny Oddz. Psych.	miejsc Dzienny Oddz. Psych.
Szpital Czeladź	310 + 40 ZPO + 20 miejsc Dzienny Oddz. Psychiatr.	310 + 35 ZPO + 20 miejsc Dzienny Oddz. Psychiatr.	290 + 35 ZPO + 20 miejsc Dzienny Oddz. Psychiatr.	283 + 30 ZPO + 20 miejsc Dzienny Oddz. Psychiatr.	283 + 30 ZPO + 20 miejsc Dzienny Oddz. Psychiatr.	256 + 30 ZPO + 20 miejsc Dzienny Oddz. Psychiatr.

Źródło: Powiatowy Zespół Zakładów Opieki Zdrowotnej

* umowy cywilno-prawne

2.6.7 Świadczenia socjalne

Tabela 16 Rodzaje świadczeń socjalnych

	1997	2001	2003 / lub 30.06.2004	2009	2014
Ludność, której przyznano zasiłki stałe	15	36	157	166	168
% ogółu zasiłków	0,9	39	15,5	15,4	8,87
Ludność, której przyznano zasiłki okresowe	831	0	0	417	669
% ogółu zasiłków	49,5	0	0	38,7	35,34
Ludność, której przyznano zasiłki z tytułu ochrony macierzyństwa	62	53	42	0	0
% ogółu zasiłków	3,7	57	41	0	0
Ludność, której przyznano zasiłki celowe i w naturze	870	845	818	908	1.333
% ogółu zasiłków	51,8	90,4	80,4	84,3	70,42

Źródło: UM Czeladź, MOPS

Sekcja 1.5 UWARUNKOWANIA WYNIKAJĄCE Z ZAGROŻENIA BEZPIECZEŃSTWA LUDNOŚCI I JEJ MIENIA

2.7.1 Zagrożenia powodziowe

Na obszarze Czeladzi potencjalne zagrożenie powodziowe stanowi rzeka Brynica jako jedyna rzeka płynąca przez miasto. Charakter odpływu tej rzeki jest współcześnie w znacznym stopniu kształtowany przez gospodarczą działalność człowieka, a nie przez naturalne warunki hydrometeorologiczne. Należy zwrócić uwagę na fakt, że w odpływie Brynicy udział wód naturalnych, a więc pochodzących ze spływu powierzchniowego i dopływu gruntowego jest w okresach stanów niskich i średnich minimalny i wynosi 10 – 30% odpływu. W wodach rzeki dominują w tych okresach ścieki przemysłowe i komunalne, wody dołowe kopalń węgla kamiennego oraz rud cynku i ołowiu. W drenowanych wyrobiskach kopalń rud cynku i ołowiu „Orzeł Biały” oraz KWK „Grodzic”, „Siemianowice” i „Saturn” zaprzestano wprowadzić wydobywania surowca, lecz prowadzi się w nich odwodnienie wyrobisk z uwagi na zagrożenia sąsiednich kopalń węgla, w których odbywa się w dalszym ciągu eksploatacja. Zrzuty ścieków przemysłowych i komunalnych



oraz wód dołowych z kopalń ulegają nieznacznym wahaniom w cyklu dobowym, miesięcznym i rocznym, co decyduje o wyrównanym odpływie rzeki.

Jak już wspomniano, Brynica w obrębie miasta jest na całej długości uregulowana i obwałowana. Koryto rzeki jest uszczelnione kamiennie-betonową obudową, aby ograniczyć ucieczkę wody w podłoże i jej infiltrację do wyrobisk górniczych. W obrębie koryta nie ma jazów i spiętrzeń, nie występują również inne przeszkody hamujące swobodny spływ wód rzecznych. Na obszarze miasta Czeladzi, w obrębie doliny Brynicy nie było konieczności budowy kanałów ulgi. Wały przeciwpowodziowe wzdłuż całego biegu rzeki są w zasadzie w dobrym stanie i ze znaczną rezerwą mogą pomieścić przepływ rzeki nawet o prawdopodobieństwie wystąpienia 0,1%.

Tereny o możliwości zalania wodą o prawdopodobieństwie raz na 100 lat ($Q=1\%$) obejmują tereny pomiędzy wałami przeciwpowodziowymi i zostały określone na oficjalnych mapach KZGW (przekazanych do Urzędu Miasta w 2015 r.) jako obszary szczególnego zagrożenia powodzią. Na ryzyko wystąpienia powodzi narażone są tylko tereny w bezpośrednim sąsiedztwie wałów przeciwpowodziowych, ze względu na możliwość ich przerwania. Zagrożenie powodziowe związane jest z osiadaniem terenu, które nastąpiły na skutek eksploatacji węgla kamiennego w kopalniach Saturn i Grodziec. Koryto Brynicy położone jest wyżej niż powierzchnia terenu min. w rejonie Madery na zachód od ul. Przetajskiej (rejon ujęcia wody Przetajka i okolice ul. Wspólnej) oraz w rejonie Niwy.

Na południe od ul. Saturnowskiej znajduje się obniżenie bezodpływowe, w którym dochodzi do okresowych stagnacji wody. Cały ten teren położony jest poniżej koryta rowu odprowadzającego wody z kopalń. Teren ten winien być wolny od zabudowy

2.7.2. Zagrożenia falą awaryjną

Na terenie miasta Czeladzi, na rzece Brynicy nie ma budowli piętrzących. W górnym biegu tej rzeki, w odległości około 20 km od granic miasta zlokalizowany jest zbiornik wodny w Kozłowej Górze o pojemności około 15 mln m³. Podstawową funkcją zbiornika było retencjonowanie wody dla celów wodociągowych, lecz obecnie w niewielkim zakresie może on spełniać również funkcję ochrony przeciwpowodziowej.

W przypadku awarii budowli, wody ze zbiornika wypełnią w pierwszym rzędzie rozległą nieckę o powierzchni 0,8 km², położoną poniżej czoła zapory. Tereny niecki są niezabudowane i nie wykorzystywane rolniczo. Należy sądzić, że część wody pochodząca z fali awaryjnej zostałyby zatrzymana w obrębie tej niecki. Ujęcie koryta rzeki w kamiennie-betonowy żłób i jej obwałowanie rozpoczyna się u wylotu niecki (Kotlina Józefki) w rejonie osiedla Józefka w północno-zachodniej części dzielnicy miasta Piekary Śląskie. W przypadku przepływu w granicach 150 – 200 m³/s fala awaryjna nie mieściłaby się w obrębie koryta Brynicy i międzywala. W takim przypadku zostałaby zalana dolina rzeki Brynicy a zasięg zalania sięgałby aż po dolinę Białej Przemszy w rejonie miasta Mysłowice. Na obszarze miasta Czeladzi potencjalne zalanie doliny rzeki Brynicy miałoby zmienny zasięg. W rejonie ujęcia „Przetajka” szerokość zalania doliny wyniosłaby około 100 m, w centralnej części miasta (osiedla XXV – lecia PRL, Piłsudskiego, Musiała i Borowa) 300 m – 500 m, oraz w rejonie Parku Jordana 600 m – 700 m, a na południowej granicy miasta, w rejonie osiedla Piaski i dawnych zakładów „Józefów” prawie 1800 m. Szczegółowy zasięg zalania doliny Brynicy na obszarze miasta Czeladzi przez falę awaryjną przedstawiono na rysunku Nr 4. Obszary prognozowanego zalania należy uznać za tereny zalewowe, zgodnie z obecnie przyjętym nazewnictwem.



Należy zaznaczyć, że Wydział Zarządzania Kryzysowego Urzędu Miasta Czeladzi posiada szczegółową dokumentację dotyczącą parametrów fali awaryjnej, czasu jej doływu od zbiornika w Kozłowej Górze oraz planów ewakuacji mieszkańców z zagrożonych terenów. Dokumentacja została opracowana na zlecenie Górnośląskiego Przedsiębiorstwa Wodociągów, administratora zbiornika¹⁴.

2.7.3 Zagrożenia wynikające z warunków geologicznych: osunięcia się mas ziemnych, spęływania gruntu, itp.

Warunki geologiczne – glebowe eliminują powstawanie osuwisk oraz spęływanie warstwy glebowej ze stoków, co mogłoby zagrażać budynkom i infrastrukturze technicznej. Charakter koryta Brynicy (regulacja i kanalizacja rzeki) eliminuje całkowicie możliwość powstawania podcięć erozyjnych w obrębie koryta i zagrożeń obiektów znajdujących się w jego bezpośrednim sąsiedztwie. Na terenie miasta nie stwierdzono występowania zjawisk osuwiskowych, ani występowania terenów zagrożonych ruchami masowymi ziemi.

2.8 UWARUNKOWANIA WYNIKAJĄCE Z POTRZEB I MOŻLIWOŚCI ROZWOJU GMINY

Zgodnie z ustawą o planowaniu i zagospodarowaniu przestrzennym określenie powyższych warunków przedstawiono poprzez:

- analizę sytuacji ekonomicznej, środowiskowej i społecznej,
- prognozy demograficzne,
- bilans terenów przeznaczonych pod zabudowę,
- możliwości finansowanie wykonania sieci komunikacyjnej i infrastruktury technicznej, a także społecznej służącej realizacji zadań własnych.

2.8.1 Analiza sytuacji ekonomicznej, środowiskowej i społecznej

W celu oceny sytuacji ekonomicznej miasta przeanalizowane zostały dane statystyczne i budżetu miasta dotyczące gospodarki miasta i jego możliwości finansowych.

Tabela 17 Sytuacja ekonomiczna miasta

Lp	Wybrane dane	2010	2012	2013	2014	Powiat	
						2013	2014
1.	Dochody ogółem budżetu miasta na 1 mieszkańca w zł	2385	2631	3009	2976	3044	3240
2.	Wydatki ogółem budżetu miasta na 1	2600	2456	2883	2797	3050	3246

¹⁴ Na podstawie: Studium warunków i kierunków zagospodarowania przestrzennego miasta Czeladź, Citec Katowice, 2005 r. (z póź. zmianami)



	mieszkańca w zł						
3.	Podmioty w rejestrze REGON na 10 tys. ludności w wieku produkcyjnym	1542	1509	1566	1569	1675	1697

Źródło: Urząd Statystyczny w Katowicach

Tabela 18 Sytuacja ekonomiczna miasta na tle gmin powiatu będzińskiego w 2014 r.

Gminy powiatu	Dochody ogółem budżetu gminy na 1 mieszkańca	Wydatki ogółem budżetu gminy na 1 mieszkańca	Podmioty w rejestrze REGON na 10 tys. ludności w wieku produkcyjnym
Będzin	3093	3067	1896
Bobrowniki	3001	2915	1555
CZELADŹ	2976	2797	1569
Mierzęcice	5241	5579	1378
Psary	2993	3149	1673
Siewierz	3294	3403	1742
Stawków	4368	4512	1460
Wojkowice	3143	3428	1496
cały powiat	3240	3246	1697

Źródło: Urząd Statystyczny w Katowicach 2014 r.

Jak wynika z powyższych zestawień sytuację ekonomiczną miasta, biorąc pod uwagę powyższe kryteria można przedstawić następująco:

- dochody budżetu miasta w przeliczeniu na 1 mieszkańca od roku 2010 wzrastają (o około 25%) lecz dochody te są najniższe wśród gmin powiatu będzińskiego (stanowią np. ok. 57 % dochodów Mierzęcic),
- wydatki budżetu miasta w przeliczeniu na 1 mieszkańca od roku 2010 wzrastają wolniej niż dochody (o około 7,6 %) i są również najniższe w powiecie,
- nieznacznie wzrosła ilość podmiotów w rejestrze REGON na 10 tys. ludności w wieku produkcyjnym (wzrost niecałe 2 %), a ilość ta jest niższa niż średnia w powiecie.

Sytuację środowiskową określają uwarunkowania wynikające ze stanu środowiska opisane w pkt 2.4 oraz ograniczenia wynikające z zagrożeń i wartości środowiska opisane w pkt 2.10 – pkt 2.13.

Sytuację społeczną określono na podstawie danych określających warunki i jakość życia, co przedstawione zostało w pkt 2.6.

W strukturze funkcjonalno-przestrzennej województwa śląskiego, Czeladź znajduje się w Środkowym Obszarze Polityki Rozwoju (wg Strategii Rozwoju Województwa Śląskiego na lata 2000 – 2015 uchwalonej przez Sejmik Województwa śląskiego we wrześniu 2000 r.). Jego główną składową jest



Aglomeracja Górnośląska z takimi miastami jak: Katowice, Bytom, Chorzów, Dąbrowa Górnicza, Gliwice, Jaworzno, Mysłowice, Piekary Śląskie, Ruda Śląska, Siemianowice Śląskie, Sosnowiec, Świętochłowice, Tychy, Zabrze. Zgodnie z założeniami strategii „będzie to obszar o zrównoważonym wyskalowaniu funkcji rozwoju cywilizacyjnego i gospodarczego, zrestrukturyzowanej gospodarce z dużą koncentracją sfery usług zapewniających wysoką pozycję konkurencyjną regionu w skali globalnej oraz o dobrze rozwiniętych związkach z waloryzowanym otoczeniem miejskim i wiejskim. Będzie to obszar o dobrze funkcjonującym wewnętrznym systemie transportowym i dostępny poprzez różne formy transportu z ośrodków metropolitalnych Europy i świata oraz ośrodków rozwoju cywilizacyjnego kraju. Dobrze rozwinięte funkcje metropolitalne zapewnią wysoką pozycję konkurencyjną w skali kraju i wysoką atrakcyjność dla inwestorów zewnętrznych. (...) Będzie on przyjaznym środowiskiem zamieszkania i pracy dla ponad 3 milionów ludzi.

Sprostanie tym założeniom, wymaga skoncentrowanych działań restrukturyzujących i rewitalizujących przestrzeń zurbanizowaną miasta.

Podstawowe kierunki Strategii Rozwoju Województwa Śląskiego znajdują uszczegółowienie w strategii rozwoju Segmentu Lokalnego. Segmenty Lokalne są porozumieniami ponadgminnymi powołanymi w ramach Kontraktu Regionalnego z inicjatywy właściwych samorządów lokalnych, administracji rejonowej, przedsiębiorstw oraz innych instytucji o charakterze lokalnym i regionalnym dla wspólnego opracowywania strategii rozwoju i realizowania wspólnych przedsięwzięć, których celem jest rozwijanie obszaru segmentu.

Historycznie ukształtowany region zagłębiowski o wspólnych tradycjach wiąże Czeladź w ścisły obszar funkcjonalny z Sosnowcem, Dąbrową Górniczą i Będzinem. Czeladź pełni w nim rolę ośrodka usługowo-administracyjnego o charakterze lokalnym. Odzwierciedleniem tego układu jest przynależność wymienionych miast do Zagłębiowskiego Segmentu Lokalnego, utworzonego w wyniku ustaleń Kontraktu Regionalnego. W ramach segmentu wypracowano strategię rozwoju Wspólnoty Zagłębiowskiej, obejmującą następujące cele nadrzędne:

- Kontynuacja procesu restrukturyzacji górnictwa i hutnictwa
- Przekształcenia własnościowe wybranych przedsiębiorstw
- Preferowane przemysły o nowoczesnej technologii, nieuciążliwe dla środowiska (np.: informatyka, produkcja sprzętu medycznego)
- Rozwój przedsiębiorczości (planowanie przestrzenne, inwestycje infrastrukturalne, Sosnowiecka Specjalna Strefa Ekonomiczna, preferencje w opłatach lokalnych, szkolenia, doradztwo)
- Wzmocniona polityka promocyjna
- Rozwój budownictwa mieszkaniowego.

Dla ożywienia gospodarczego mikroregionu za niezbędne uznano stworzenie warunków do rozwoju przedsiębiorczości, racjonalnego wykorzystania likwidowanego majątku, poprawę stanu środowiska naturalnego i skutecznej promocji regionu.

Bieżące potrzeby rozwoju Czeladzi związane są przede wszystkim z koniecznością:

- uporządkowania gospodarki wodno – ściekowej, gdyż cały obszar miasta położony jest w granicach GZWP Nr 329 Zbiornik Bytom,
- usprawnienia układu komunikacji, poprzez jego udrożnienie oraz wyprowadzenie ruchu tranzytowego – międzydzielnicowego poza tereny osiedli mieszkaniowych,
- rewitalizacji dużych fragmentów obszaru miasta w celu przywrócenia im właściwej rangi oraz cech odpowiadających współczesnym standardom,



- rekultywacji wybranych fragmentów terenów po-przemysłowych.

Możliwości zaspokojenia wymienionych potrzeb leżą w:

- korzystnym położeniu w centrum Aglomeracji Katowickiej, przy drogach krajowych DK86 (E75) – Katowice-Warszawa oraz DK94 (E40) – Kraków-Wrocław,
- ponadprzeciętnych zasobach gruntów komunalnych, obejmujących rozległe powierzchniowo kompleksy,
- dobrze rozwiniętej infrastrukturze technicznej i społecznej,
- możliwościach uzyskania wsparcia finansowego zamierzeń inwestycyjnych w zakresie ochrony środowiska i komunikacji.

2.8.2 Prognozy demograficzne

Zgodnie z ustawą o planowaniu i zagospodarowaniu przestrzennym w określaniu zapotrzebowania na nową zabudowę należy uwzględniać perspektywę nie dłuższą niż 30 lat. Prognozy demograficzne dla Czeladzi sporządzono w oparciu o dane GUS Warszawa na lata 2014 -2050 i dane Urzędu Statystycznego w Katowicach oraz poprzez analizę danych demograficznych dla miasta w latach 2010 – 2014.

Prognozę demograficzną dla wyliczenia potrzeb terenowych dla nowej zabudowy sporządzono na podstawie poniższych zestawień dotyczących województwa śląskiego, miast powiatu będzińskiego i gminy miejskiej Czeladź.

Tabela 19 Zmiany stanów ludności w latach 2013 – 2050 w województwie śląskim (wg danych GUS Warszawa)

Śląskie	2014	2015	2020	2025	2030	2035	2040	2045	2050
Ogółem	-14 564	-15 878	-91 327	-107 931	-124 569	-137 317	-143 280	-143 117	-140 849
0-2	-4 169	-4 555	-9 653	-10 088	-9 773	-4 337	-366	-1 161	-4 802
3-6	583	-3 435	-26 093	-11 110	-13 997	-10 837	-3 680	-225	-3 065
7-12	4 299	9 088	20 121	-35 463	-17 036	-20 146	-15 824	-5 763	-873
13-15	-2 777	-2 887	6 747	8 165	-18 250	-7 561	-10 399	-7 465	-2 358
16-18	-5 269	-5 369	-12 727	23 298	-14 030	-11 812	-8 595	-9 921	-5 301
18	-1 270	-2 093	-6 133	5 623	-344	-5 622	-2 491	-3 455	-2 128
19-24	-16 569	-14 974	-59 394	-18 422	33 192	-24 192	-22 076	-17 508	-18 535
przedprodukcyjny*	-6 063	-5 065	-15 472	-30 821	-72 742	-49 071	-36 373	-21 080	-14 271
produkcyjny	-18 999	-21 432	-125 983	-135 860	-66 659	-72 301	-93 726	-177 210	-205 742
mobilny	-16 092	-20 150	-137 346	-171 887	-150 436	-127 207	-82 385	-49 094	-42 875
niemobilny	-2 907	-1 282	11 363	36 027	83 777	54 906	-11 341	-128 116	-162 867
poprodukcyjny	10 498	10 619	50 128	58 750	14 832	-15 945	-13 181	55 173	79 164
0-14	-684	-1 750	-7 732	-54 528	-52 365	-40 270	-26 867	-11 780	-10 026
15-59	-43 609	-44 498	-212 403	-106 590	-97 376	-141 124	-188 325	-207 771	-164 494
60+	29 729	30 370	128 808	53 187	25 172	44 077	71 912	76 434	33 671
15-64	-37 034	-39 976	-216 212	-167 587	-117 085	-113 547	-151 455	-198 191	-209 560



65+	23 154	25 848	132 617	114 184	44 881	16 500	35 042	66 854	78 737
75+	9 249	9 617	19 792	67 157	95 563	79 429	20 249	1 896	30 958
80+	5 973	6 219	30 113	10 465	52 362	73 586	58 015	10 338	1 917
85+	4 602	5 318	17 611	16 826	5 727	37 023	49 589	37 106	4 916
kobiety 15-49	-13 506	-12 651	-60 345	-55 635	-83 173	-95 084	-74 279	-53 483	-33 017

* wiek przedprodukcyjny - 0 do 17 lat

wiek produkcyjny - od 18 lat do wieku emerytalnego

wiek mobilny - od 18 do 44 lat

wiek niemobilny - od 45 lat do wieku emerytalnego

wiek poprodukcyjny - powyżej wieku emerytalnego

**Tabela 20 Prognoza dla powiatu będzińskiego na lata 2014 – 2050
(wg danych GUS Warszawa)**

Rok	Podział ludności wg płci	Liczba ludności	Wiek przedprodukcyjny	Wiek produkcyjny	Wiek poprodukcyjny
2014	Ogółem	112 716	17 511	71 208	23 997
	Mężczyźni	53 612	9 021	37 383	7 208
	Kobiety	59 104	8 490	33 825	16 789
2015	Ogółem	112 322	17 496	70 449	24 377
	Mężczyźni	53 415	9 012	37 053	7 350
	Kobiety	58 907	8 484	33 396	17 027
2020	Ogółem	109 956	17 263	66 576	26 117
	Mężczyźni	52 242	8 871	35 247	8 124
	Kobiety	57 714	8 392	31 329	17 993
2025	Ogółem	107 068	16 309	63 212	27 547
	Mężczyźni	50 826	8 356	32 843	9 627
	Kobiety	56 242	7 953	30 369	17 920
2030	Ogółem	103 801	14 536	62 267	26 998
	Mężczyźni	49 247	7 484	31 842	9 921
	Kobiety	54 554	7 052	30 425	17 077
2035	Ogółem	100 290	13 439	61 159	25 692
	Mężczyźni	47 609	6 921	30 955	9 733
	Kobiety	52 681	6 518	30 204	15 959
2040	Ogółem	96 710	12 776	58 860	25 074
	Mężczyźni	46 040	6 579	29 464	9 997
	Kobiety	50 670	6 197	29 396	15 077
2045	Ogółem	93 265	12 482	53 893	26 890
	Mężczyźni	44 612	6 427	27 062	11 123
	Kobiety	48 653	6 055	26 831	15 767
2050	Ogółem	90 038	12 259	48 324	29 455
	Mężczyźni	43 302	6 312	24 381	12 609
	Kobiety	46 736	5 947	23 943	16 846

**Tabela 21 Trendy zmiany ludności miasta w latach 2010 – 2014
(wg danych Urzędu Statystycznego w Katowicach)**

	2003	2009	2010	2012	2013	2014
miasto Czeladź	35 039	33 559	33 803	33 345	32 940	32 666
powiat będziński	b.d.	150 950	152 229	151 650	151 170	150 737

Na podstawie powyższych zestawień można założyć następujące zjawiska charakteryzujące prognozę demograficzną miasta:



- liczba ludności miasta, podobnie jak miast powiatu będzińskiego i miast województwa będzie systematycznie malała. Wynika to z prognoz urzędów statystycznych, w których zakłada się, że liczba ludności w miastach województwa śląskiego do roku 2050 zmaleje o 24,6 %, liczba ludności powiatu będzińskiego w okresie od 2014 do 2050 roku zmaleje o 20 %. Biorąc więc także pod uwagę trendy zmian ludności miasta zestawione w tabeli Nr 21 (liczba ludności miasta w latach 2003 - 2014 zmniejszyła się o ok. 7 %) można założyć, że liczba ludności miasta do roku 2046 zmaleje o 20 % i może wynosić w tym roku około 26 tysięcy mieszkańców,
- zmiany w strukturze wieku ludności miasta w podziale na przedprodukcyjny, produkcyjny i poprodukcyjny charakteryzowały się będą podobnie jak w powiecie będzińskim i całym województwie śląskim systematycznym spadkiem ilości ludności w wieku przedprodukcyjnym i produkcyjnym oraz wzrostem ilości ludności w wieku poprodukcyjnym,
- w latach 2014 - 2050 prognozuje się zmniejszenie liczby ludności w wieku przedprodukcyjnym i produkcyjnym o około 30 % i wzrost liczby ludności w wieku poprodukcyjnym.

Można więc założyć, że szacunek potrzeb terenowych dla nowej zabudowy w mieście oparty tylko na prognozowanej liczbie ludności w okresie około roku 2046 powinien dotyczyć około 26 tysięcy mieszkańców.

W określeniu powyższych potrzeb niezbędne jest uwzględnienie potrzeb podniesienia standardu zamieszkania w zakresie ilości powierzchni użytkowej mieszkania na 1 osobę oraz powierzchni użytkowej samych mieszkań.

W planowaniu potrzeb terenów na nową zabudowę należy również uwzględnić niepewność procesów rozwojowych, co wiąże się z możliwością zwiększenia zapotrzebowania o 30 % wyliczonych wartości.

2.8.3 Bilans terenów przeznaczonych pod zabudowę

Bilans terenów przeznaczonych pod zabudowę przeprowadzono po założeniu maksymalnych w skali miasta potrzeb na nową zabudowę wyrażonych w ilości powierzchni użytkowej zabudowy i w podziale na jej funkcje.

Następnie przeprowadzono szacunki chłonności obszarów w granicach jednostki osadniczej miasta (w granicach określonych w pkt 2.2.3) i w obowiązujących miejscowych planach zagospodarowania przestrzennego porównano te chłonności z wyliczonym zapotrzebowaniem miasta.

Przeprowadzono również ocenę możliwości wykonania infrastruktury technicznej i społecznej w zakresie zadań własnych miasta związanej z wyliczonymi potrzebami.

2.8.3.1 Zapotrzebowanie na nową zabudowę

Zgodnie z przyjętą metodą sporządzania studium jako dokumentu strategicznego, określającego politykę przestrzenną samorządu, która powinna być uszczegółowiona w planach miejscowych zagospodarowania przestrzennego wyliczono zapotrzebowania na następujące funkcje zabudowy na okres około roku 2046:

- mieszkaniową, jako podstawową funkcję jednostki osadniczej miasta,
- usługową, jako funkcję zaspokojenia potrzeb mieszkańców i tworzącą miejsca pracy mieszkańców,



- aktywności gospodarczej w formie zabudowy produkcyjnej i magazynowej, jako podstawę ekonomicznego rozwoju miasta i tworzenie miejsc pracy.

W wyliczeniach maksymalnego zapotrzebowania na zabudowę mieszkaniową założono następujące wskaźniki:

- liczba mieszkańców miasta około 2046 roku 26.000 mieszkańców,
- liczba mieszkań na 1000 mieszkańców – 485,
- średnia powierzchnia użytkowa mieszkań (w zabudowie wielorodzinnej i jednorodzinnej) – 90 m²,
- średnia powierzchnia użytkowa mieszkania na 1 mieszkańca – 38 m²,
- % ubytków mieszkaniowych substancji istniejącej planowanej do odtworzenia na nowych terenach – 10 %,
- zwiększenie zapotrzebowania na mieszkania o 30 % w związku z niepewnością procesów rozwojowych.

Aktualnie (2014 rok) liczba mieszkań na 1000 mieszkańców wynosi 445, a przeciętna powierzchnia użytkowa 1 mieszkania wynosi 57 m², czyli średnia powierzchnia użytkowa mieszkania na 1 mieszkańca wynosi 25 m². Aby uzyskać standard zakładany powyżej na rok 2046 teoretyczny niedobór w ilości mieszkań w porównaniu ze stanem obecnym wynosi 40 mieszkań na 1000 mieszkańców, 13 m² powierzchni użytkowej mieszkań na 1 mieszkańca i 33 m² powierzchni użytkowej każdego mieszkania.

Biorąc pod uwagę stopniowe zmniejszanie się liczby ludności miasta, aż do prognozowanych w 2046 roku liczby 26000 mieszkańców, wielkość potrzeb mieszkaniowych miasta wynosiła będzie około 2700 mieszkań o łącznej powierzchni użytkowej 242714 m².

Łącznie zapotrzebowanie miasta na nową zabudowę mieszkaniową biorąc pod uwagę zwiększenie o 30 % w ilości mieszkań wynosi około 3500 mieszkań o łącznej powierzchni użytkowej 315.528 m².

Wyliczenie maksymalnego zapotrzebowania na zabudowę usługową i produkcyjno-magazynową oparto na następujących danych i prognozach:

- danych Urzędu Statystycznego w Katowicach dla miasta Czeladź na rok 2014:
 - ludność miasta w wieku produkcyjnym - 20381 osób,
 - podmioty gospodarcze w rejestrze Regon - 3198 osób,
 - pracujący (bez podmiotów gospodarczych o liczbie pracujących do 9 osób oraz gospodarstwa indywidualne) - 6151 osób,
 - ilość bezrobotnych - 1690 osób,
- prognoza liczby ludności miasta w 2046 roku wg studium - 25500 osób,
- prognoza ludności w wieku produkcyjnym w roku 2046 wg studium - 15500 osób.

Założono, że do roku 2046 dla potrzeb mieszkańców miasta oraz wykorzystując atrakcyjne położenie miasta dla potrzeb jego rozwoju gospodarczego wskazane byłoby utworzenie około 3600 nowych miejsc pracy w podziale na 70 % w działalnościach usługowych i 30 % w produkcji i innych aktywnościach gospodarczych.

Dla wyliczenia prognozowanych ilości powierzchni użytkowych budynków usługowych i produkcyjnych założono:

- wskaźnik 20 miejsc pracy/1000 m² powierzchni użytkowej budynku usługowego,



- wskaźnik 10 miejsc pracy/1000 m² powierzchni użytkowej budynku produkcyjnego i innej działalności gospodarczej.

Oznacza to, że w perspektywie najbliższych 30 lat zapotrzebowania na powyższy rodzaj zabudowy mogą wynieść:

- 126000 m² powierzchni użytkowej obiektów usługowych,
- 108000 m² powierzchni użytkowej obiektów produkcyjnych i innych działalności gospodarczych.

Biorąc pod uwagę niepewność procesów rozwojowych oraz wysoką gęstość zaludnienia miasta prognozuje się zwiększenie wyliczonych wartości, ale tylko w zakresie 5 %.

2.8.3.2 Szacunek chłonności obszarów o w pełni wykształconej zwartej strukturze funkcjonalno-przestrzennej w granicach jednostki osadniczej

Na załączonych schematach pokazano tereny wskazane dla zabudowy mieszkaniowej, usługowej i produkcyjno-magazynowej w granicach jednostki osadniczej określonych zgodnie z pkt 2.2.3.

Są to następujące powierzchnie (po odjęciu istniejącej zabudowy):

- dla zabudowy mieszkaniowej – 109,85 ha
- dla zabudowy usługowej – 38,50 ha
- dla zabudowy produkcyjnej i działalności gospodarczej – 5,70 ha

W celu wyliczenia potrzeb terenowych dla powyższych rodzajów zabudowy, które wyliczone zostały w pkt 2.8.3.1 w wielkościach m² powierzchni użytkowej, w poniższym zestawieniu dokonano szacunkowych wyliczeń przyjmując:

- dla zabudowy mieszkaniowej chłonność 1900 m² pow. całkowitej/hektar terenu,
- dla zabudowy usługowej chłonność 800 m² pow. całkowitej/hektar terenu,
- dla zabudowy produkcyjnej i działalności gospodarczych chłonność 1000 m² pow. całkowitej/hektar terenu.

Tabela 22 Bilans potrzeb

Rodzaj zabudowy	Potrzeby wyliczone w pkt 2.8.3.1 m ² pow. uż.	Potrzeby w m ² pow. całkowitej	Potrzeby powierzchni terenu w ha
1	2	3	4
Zabudowa mieszkaniowa	315 528	394 410	208
Zabudowa usługowa	132 300	165 375	206
Zabudowa produkcyjna i działalności gospodarczej	113 400	141 750	141

Porównując prognozowane potrzeby terenów wyliczone w powyższej tabeli z powierzchniami wyznaczonymi w ramach granic jednostki osadniczej stwierdza się, że:

- powierzchnia dla zabudowy mieszkaniowej wskazana została w ok. 53 %
- powierzchnia dla zabudowy usługowej wskazana została w ok. 19 %
- powierzchnia dla zabudowy produkcyjnej i działalności gospodarczej wskazana została w ok. 4 %.

Oznacza to, że poza granicami jednostki osadniczej miasta należałoby wskazać następujące powierzchnie terenów:

- dla zabudowy mieszkaniowej – 98,0 ha
- dla zabudowy usługowej – 167,5 ha
- dla zabudowy produkcyjnej i działalności gospodarczej – 135,3 ha



2.8.3.3 Szacunek chłonności obszarów przeznaczonych w planach miejscowych pod zabudowę położonych poza obszarami o w pełni wykształconej zwartej strukturze funkcjonalno-przestrzennej

Na załączonych schematach pokazano tereny wskazane dla zabudowy mieszkaniowej, usługowej i produkcyjno-magazynowej w planach miejscowych poza granicami jednostki osadniczej.

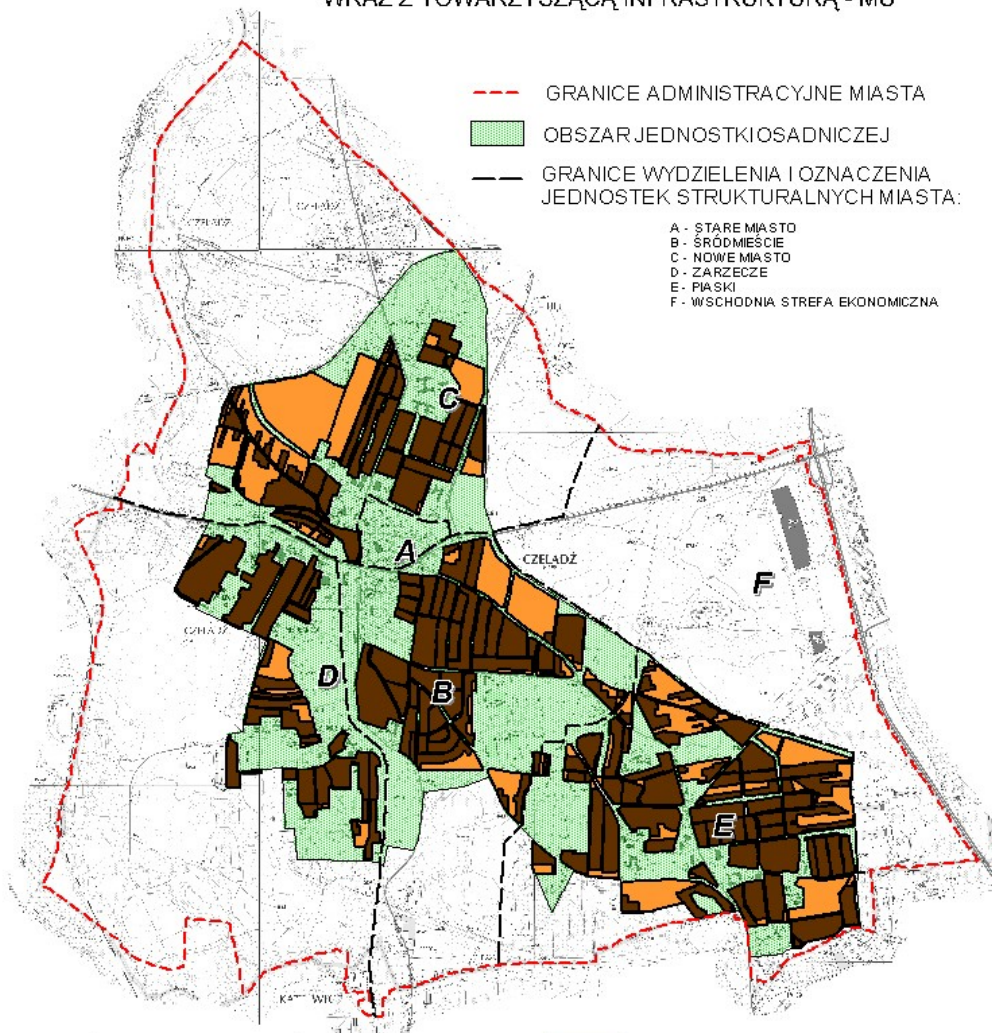
Są to następujące powierzchnie (po odjęciu zabudowy istniejącej):

- dla zabudowy mieszkaniowej – 185,5 ha
- dla zabudowy usługowej – 173,9 ha
- dla zabudowy produkcyjnej i działalności gospodarczej – 28,5 ha

STUDIUM UWARUNKOWAŃ I KIERUNKÓW ZAGOSPODAROWANIA PRZESTRZENNEGO MIASTA CZELADŹ

ANALIZA POWIERZCHNI TERENÓW DO ZABUDOWY W GRANICACH JEDNOSTKI URBANISTYCZNEJ

OBSZAR ROZMIESZCZENIA FUNKCJI MIESZKANIOWEJ WRAZ Z TOWARZYSZĄCĄ INFRASTRUKTURĄ - MU



Dane w [ha]	
pow. ogólna	358,51
pow. do zabudowy	109,85

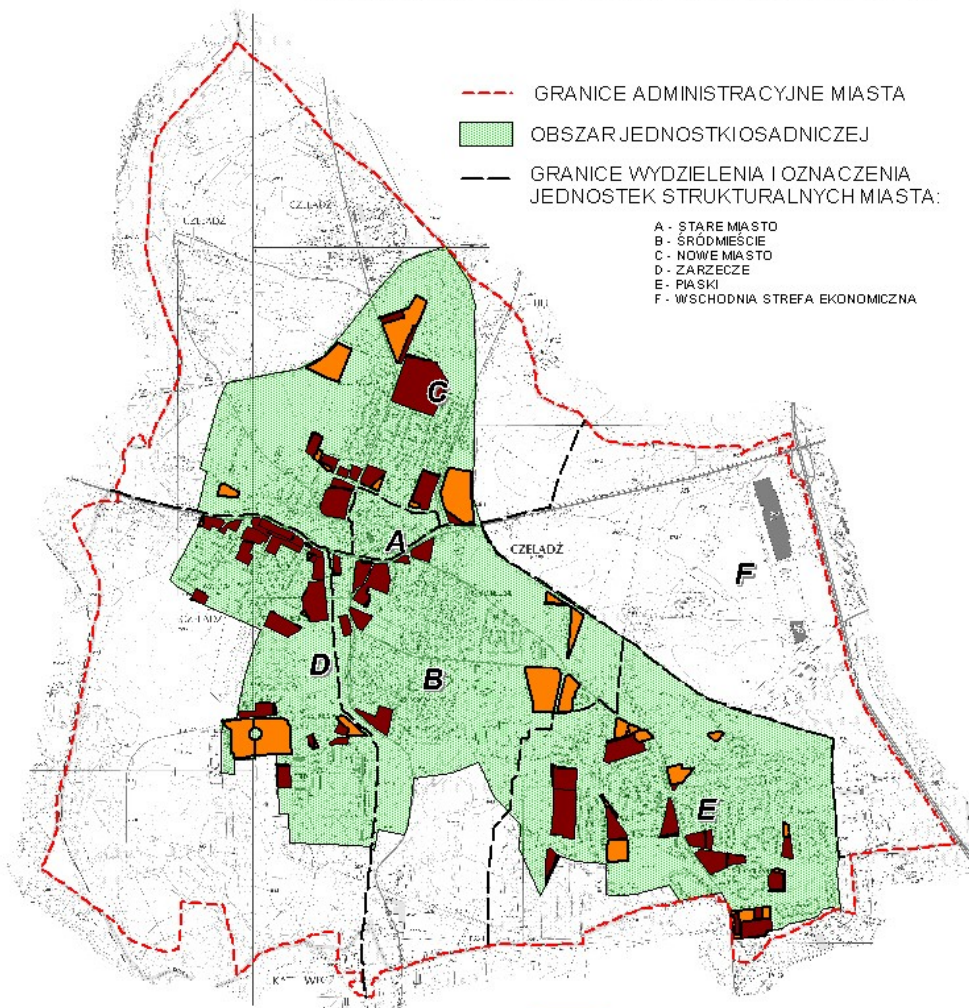
- POWIERZCHNIA ZAINWESTOWANA
- POWIERZCHNIA WOLNA



STUDIUM UWARUNKOWAŃ I KIERUNKÓW ZAGOSPODAROWANIA PRZESTRZENNEGO MIASTA CZELADŹ

ANALIZA POWIERZCHNI TERENÓW DO ZABUDOWY W GRANICACH JEDNOSTKI URBANISTYCZNEJ

OBSZAR ZESPOŁÓW I OBIEKTÓW USŁUGOWYCH - ZU



- GRANICE ADMINISTRACYJNE MIASTA
- OBSZAR JEDNOSTKI OSADNICZEJ
- GRANICE WYDZIELENIA I OZNACZENIA JEDNOSTEK STRUKTURALNYCH MIASTA:

- A - STARE MIASTO
- B - ŚRÓDMIEŚCIE
- C - NOWE MIASTO
- D - ZARZECZE
- E - PIASKI
- F - WSCHODNIA STREFA EKONOMICZNA

Dane w [ha]	
pow. ogólna	95,55
pow. do zabudowy	35,87

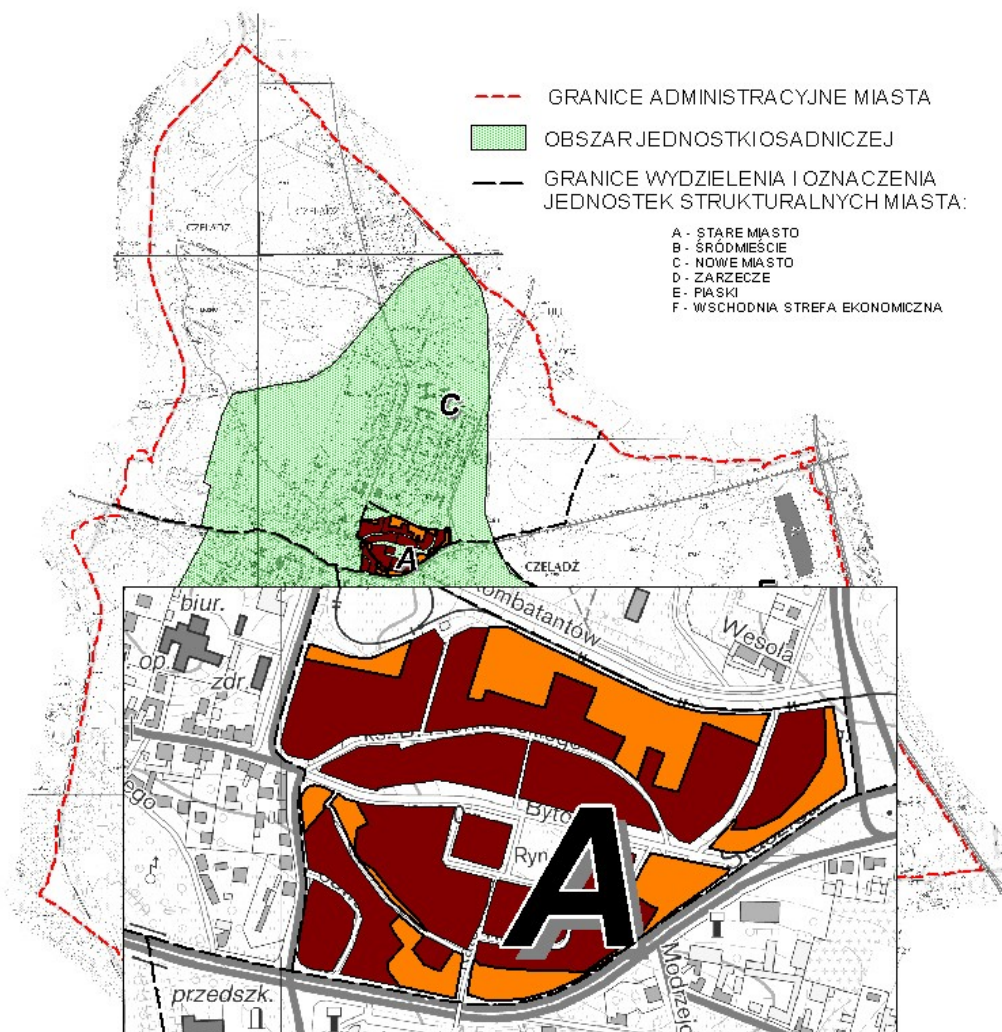
- POWIERZCHNIA ZAINWESTOWANA
- POWIERZCHNIA WOLNA



STUDIUM UWARUNKOWAŃ I KIERUNKÓW ZAGOSPODAROWANIA PRZESTRZENNEGO MIASTA CZELADŹ

ANALIZA POWIERZCHNI TERENÓW DO ZABUDOWY W GRANICACH JEDNOSTKI URBANISTYCZNEJ

OBSZAR STAROMIEJSKI - SM



Dane w [ha]	
pow. ogólna	9,67
pow. do zabudowy	2,62

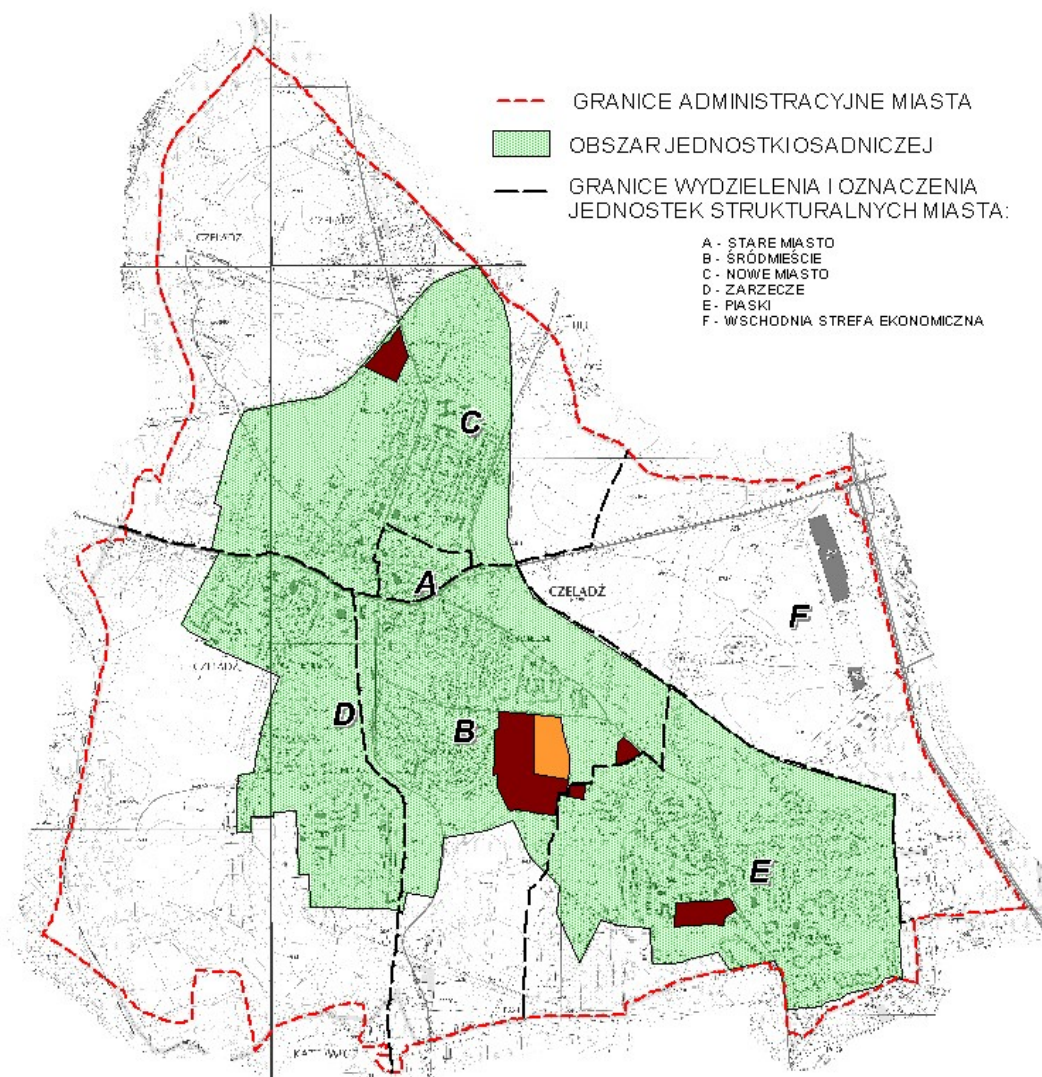
	POWIERZCHNIA ZAINWESTOWANA
	POWIERZCHNIA WOLNA



STUDIUM UWARUNKOWAŃ I KIERUNKÓW ZAGOSPODAROWANIA PRZESTRZENNEGO MIASTA CZELADŹ

ANALIZA POWIERZCHNI TERENÓW DO ZABUDOWY W GRANICACH JEDNOSTKI URBANISTYCZNEJ

OBSZAR AKTYWIZACJI GOSPODARCZEJ - AG



- GRANICE ADMINISTRACYJNE MIASTA
- OBSZAR JEDNOSTKI OSADNICZEJ
- GRANICE WYDZIELENIA I OZNACZENIA JEDNOSTEK STRUKTURALNYCH MIASTA:

- A - STARE MIASTO
- B - ŚRÓDMIEŚCIE
- C - NOWE MIASTO
- D - ZARZECZE
- E - PIASKI
- F - WSCHODNIA STREFA EKONOMICZNA

Dane w [ha]	
pow. ogólna	27,79
pow. do zabudowy	5,7

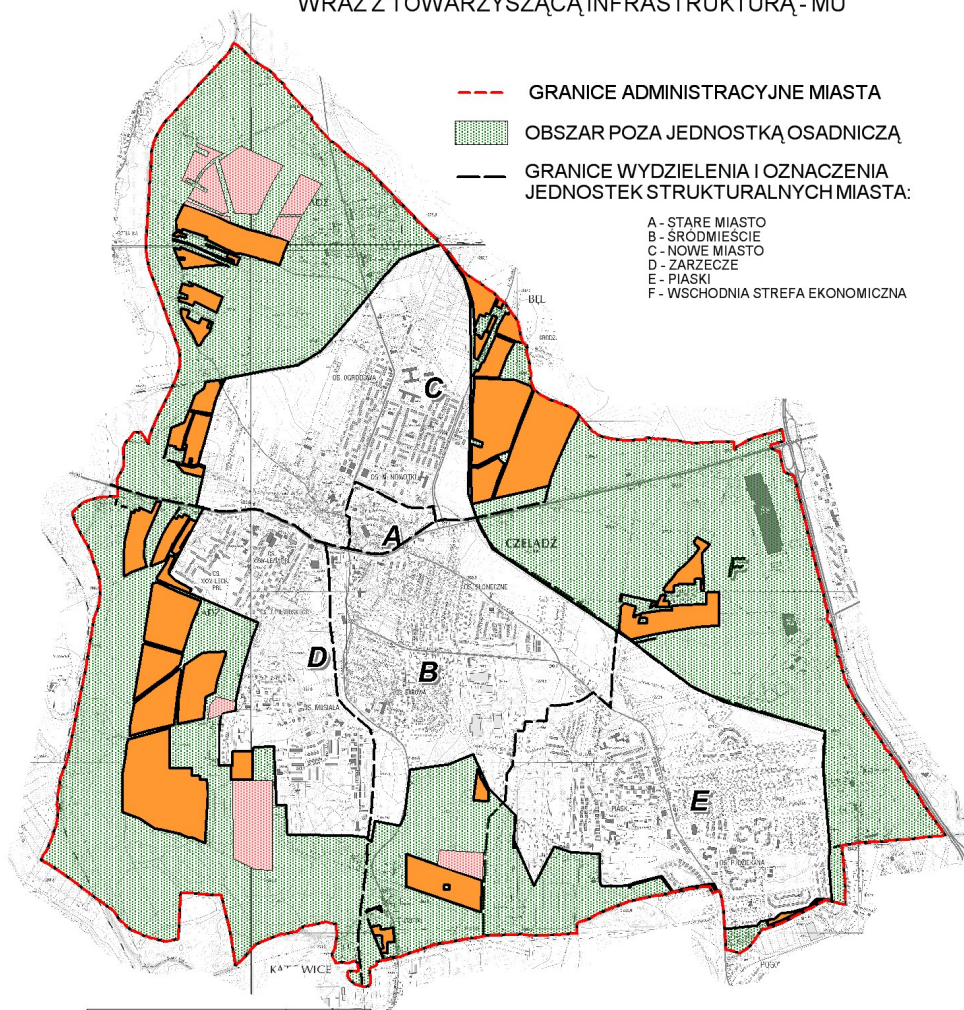
- POWIERZCHNIA ZAINWESTOWANA
- POWIERZCHNIA WOLNA



STUDIUM UWARUNKOWAŃ I KIERUNKÓW ZAGOSPODAROWANIA PRZESTRZENNEGO MIASTA CZELADŹ

ANALIZA POWIERZCHNI TERENÓW DO ZABUDOWY
POZA GRANICAMI JEDNOSTKI URBANISTYCZNEJ

OBSZAR ROZMIESZCZENIA FUNKCJI MIESZKANIOWEJ
WRAZ Z TOWARZYSZĄCĄ INFRASTRUKTURĄ - MU



Dane w [ha]	
pow. ogólna	165,51
pow. do zabudowy	149,22
pow. do zabudowy wyznaczona w MPZP z możliwością rezygnacji z zajmowania terenów	36,26

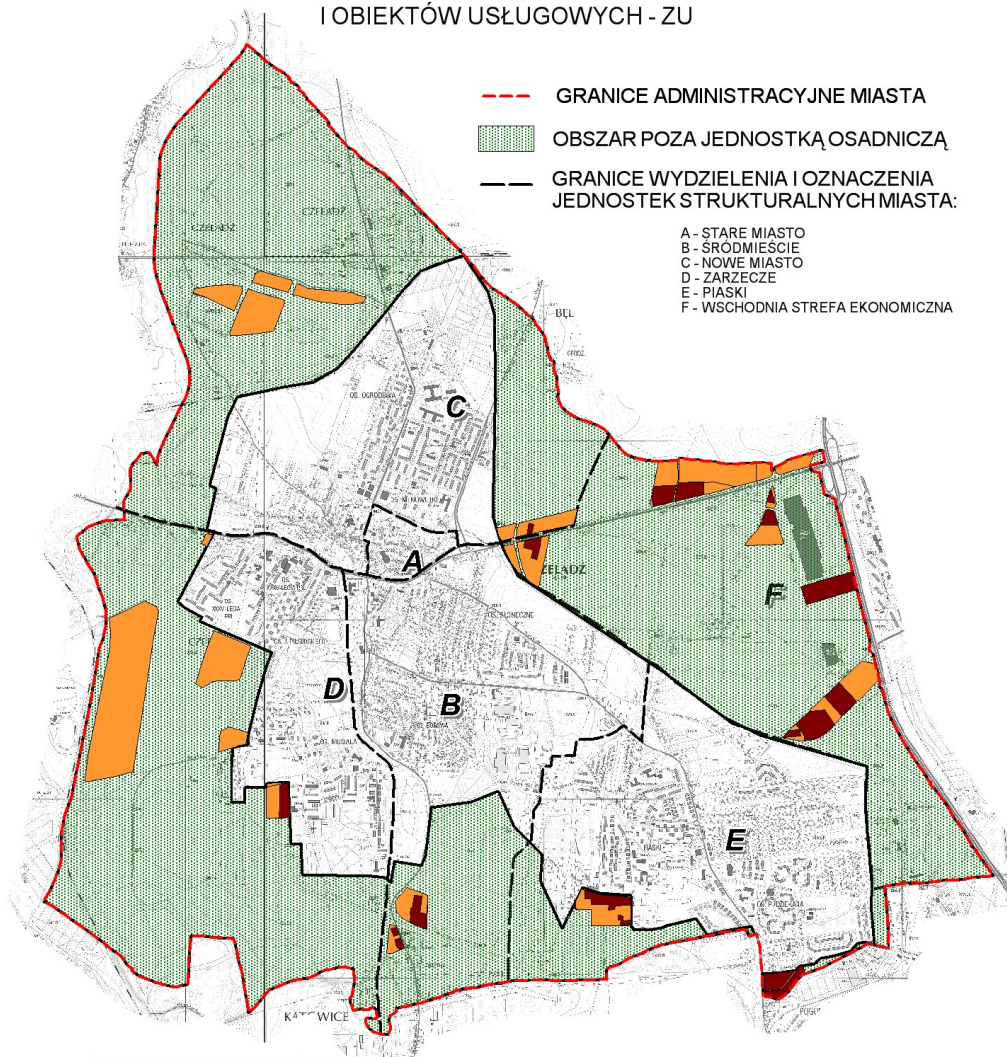
- POWIERZCHNIA ZAINWESTOWANA
■ POWIERZCHNIA WOLNA
■ POWIERZCHNIA WOLNA W/G MPZP
NA TERENACH, NA KTÓRYCH W STUDIUM
DOPUSZCZONO MOŻLIWOŚĆ WYCOFANIA SIĘ
Z ICH ZABUDOWY



STUDIUM UWARUNKOWAŃ I KIERUNKÓW ZAGOSPODAROWANIA PRZESTRZENNEGO MIASTA CZELADŹ

ANALIZA POWIERZCHNI TERENÓW DO ZABUDOWY
POZA GRANICAMI JEDNOSTKI URBANISTYCZNEJ

OBSZAR ZESPOŁÓW
I OBIEKTÓW USŁUGOWYCH - ZU



Dane w [ha]	
pow. ogólna	90,75
pow. do zabudowy	72,44

POWIERZCHNIA ZAINWESTOWANA

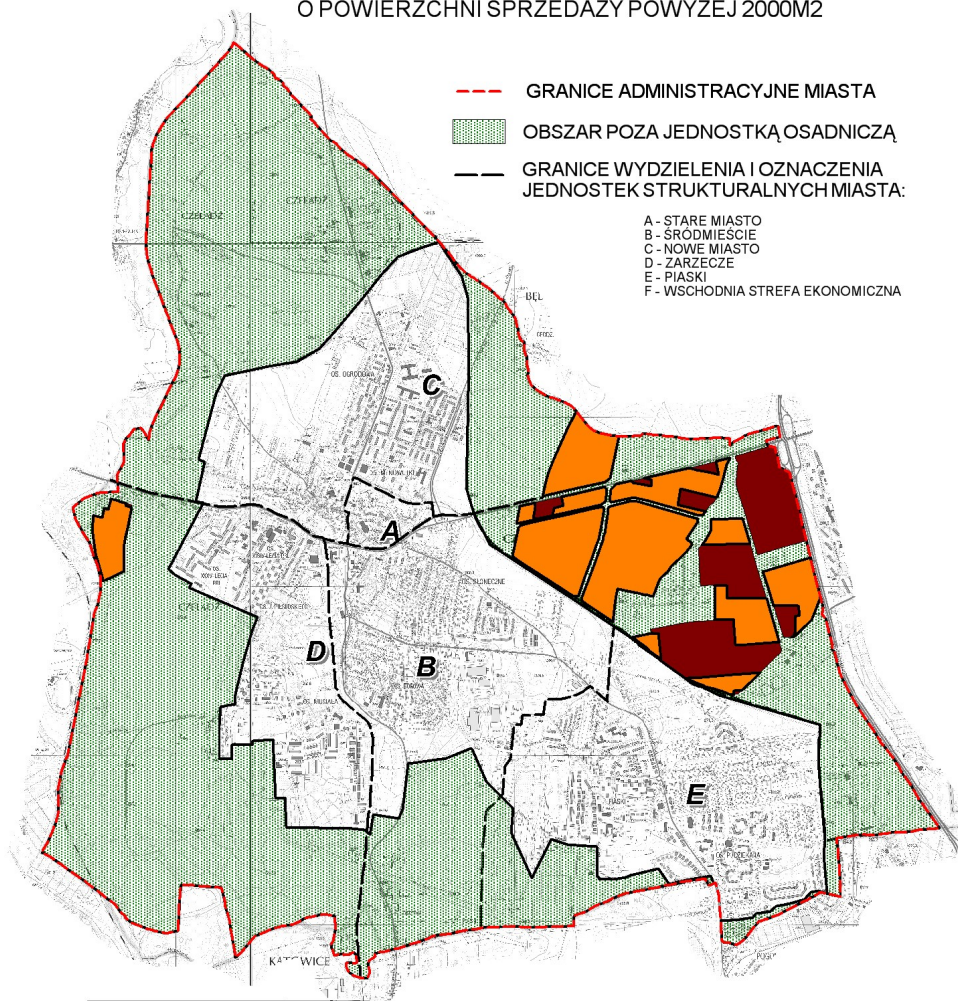
POWIERZCHNIA WOLNA





STUDIUM UWARUNKOWAŃ I KIERUNKÓW ZAGOSPODAROWANIA PRZESTRZENNEGO MIASTA CZELADŹ

ANALIZA POWIERZCHNI TERENÓW DO ZABUDOWY
POZA GRANICAMI JEDNOSTKI URBANISTYCZNEJ

OBSZAR ROZMIESZCZENIA OBIEKTÓW HANDLOWYCH
O POWIERZCHNI SPRZEDAŻY POWYŻEJ 2000M²



Dane w [ha]	
pow. ogólna	152,96
pow. do zabudowy	101,46

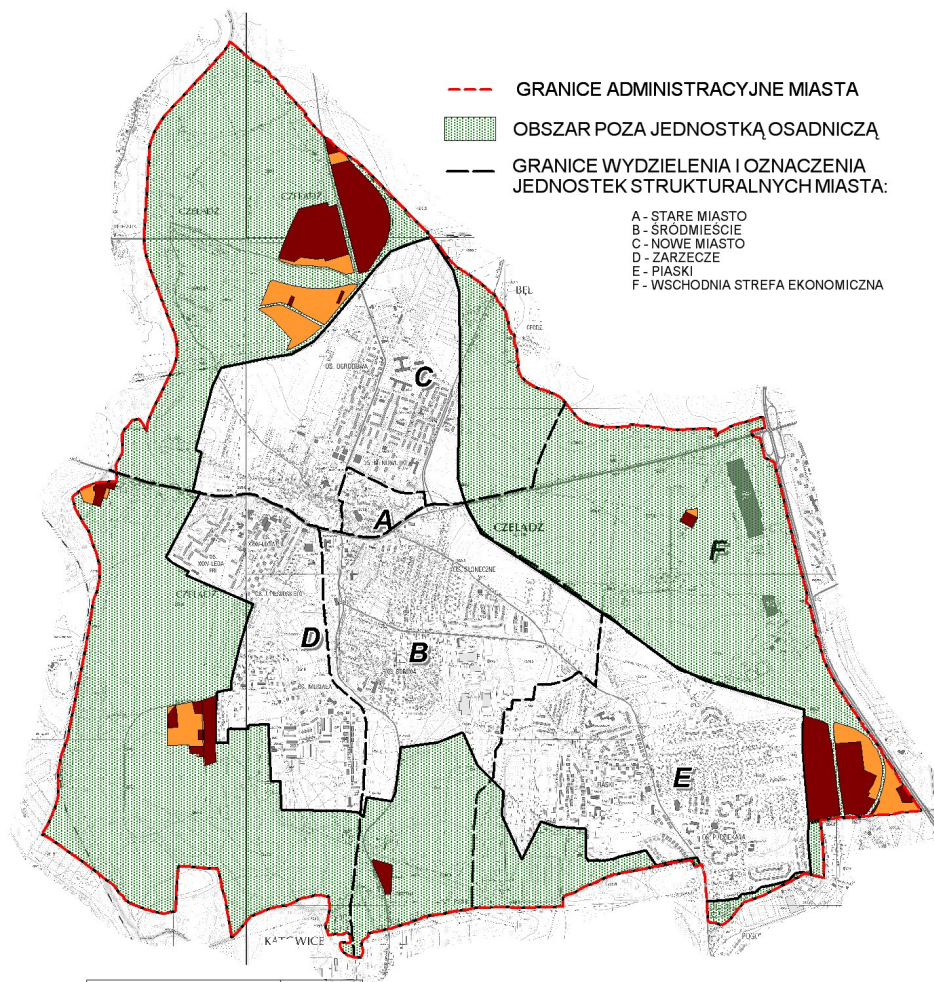
 POWIERZCHNIA ZAINWESTOWANA
 POWIERZCHNIA WOLNA



STUDIUM UWARUNKOWAŃ I KIERUNKÓW ZAGOSPODAROWANIA PRZESTRZENNEGO MIASTA CZELADŹ

ANALIZA POWIERZCHNI TERENÓW DO ZABUDOWY
POZA GRANICAMI JEDNOSTKI URBANISTYCZNEJ

OBSZAR AKTYWIZACJI GOSPODARCZEJ - AG



Dane w [ha]	
pow. ogólna	80,16
pow. do zabudowy	28,47

POWIERZCHNIA ZAINWESTOWANA
 POWIERZCHNIA WOLNA



2.8.3.4 Porównanie zapotrzebowania na nową zabudowę z szacunkami chłonności terenów przeznaczonych pod zabudowę

Porównując zapotrzebowania na nową zabudowę, której szacunek chłonności terenów wyliczono w tabeli 22 z powierzchniami wyznaczonymi w ramach jednostki osadniczej i w planach miejscowych położonych na terenach położonych poza granicami tej jednostki, stwierdza się:

- tereny dla nowej zabudowy mieszkaniowej wyznaczone są w nadmiarze. Prognozy potrzeb terenowych miasta w tym zakresie wyliczone w studium określono na poziomie ok. 208,0 ha. Tymczasem w ramach jednostki osadniczej możliwe jest wskazanie ok. 110 ha terenów, a w obowiązujących planach miejscowych dla terenów poza granicami jednostki osadniczej wskazano tereny o powierzchni 185,5 ha, czyli o ok. 87,5 więcej niż wynika to z prognozowanych potrzeb.
- tereny dla nowej zabudowy usługowej wyznaczone są na poziomie odpowiadającym potrzebom miasta prognozowanym w studium. Potrzeby miasta w tym zakresie prognozowane są w wielkości około 206,0 ha, tymczasem w ramach jednostki osadniczej i w planach miejscowych wyznaczono łącznie ok. 212,40 ha, co można uznać za wielkość porównywalną z potrzebami.
- tereny dla nowej zabudowy produkcyjno-magazynowej wyznaczone są na powierzchni około 34 ha przy potrzebach prognozowanych w tym zakresie na około 141 ha. Oznacza to, że w studium należy przewidzieć możliwość zwiększenia powierzchni terenów dla tego przeznaczenia terenów poprzez dopuszczenie tego rodzaju zabudowy w ramach obszarów aktywności gospodarczych.

Planując rozwój miasta należy poza decyzjami lokalizacyjnymi wynikającymi z powyższych szacunków i prognoz, przewidywać możliwości rozwoju obszarów przy dopuszczeniu nie wykluczających się funkcji (np. mieszkaniowej i usługowej, produkcyjnej i usługowej). Pozwoli to na etapie sporządzania lub zmiany planów miejscowych na dokonanie faktycznego wyboru przeznaczenia terenów biorąc pod uwagę występujące uwarunkowania terenowe i formalno-prawne.

2.8.3.5 Możliwość finansowania wykonania sieci komunikacyjnej i infrastruktury technicznej, a także infrastruktury społecznej służących realizacji zadań własnym gminy związanych z lokalizacją nowej zabudowy – potrzeby inwestycyjne wynikające z konieczności realizacji tych zadań

Zadania własne miasta i możliwości ich finansowania prognozuje się dla wcześniej wyliczonego maksymalnego zapotrzebowania miasta na nową zabudowę mieszkaniową, usługową oraz produkcyjną i działalności gospodarczych w perspektywie 30 lat.

Potrzeby te charakteryzują następujące dane:



Tabela 23 Prognoza potrzeb

Rodzaj zabudowy	Powierzchnia terenu (ha)	Powierzchnia użytkowa zabudowy (m ²)
Zabudowa mieszkaniowa	208	315 528
Zabudowa usługowa	206	132 300
Zabudowa produkcyjna i działalności gospodarczej	141	113 400

W analizowanych możliwościach finansowych budżetu miasta dotyczących powyższych potrzeb, prognozowane są wydatki związane z inwestycjami obsługującymi tereny nowej zabudowy dotyczące realizacji sieci zaopatrzenia w wodę i odprowadzenia ścieków, dróg gminnych i infrastruktury społecznej związanej z oświatą i ochroną zdrowia.

Prognozuje się, że będą ponoszone koszty związane z w/w zadaniami, które można założyć następująco:

- koszty wyposażenia w sieci zaopatrzenia w wodę:
 - terenów zabudowy mieszkaniowej - ok. 20 000 zł/ha
 - terenów zabudowy usługowej - ok. 10 000 zł/ha
 - terenów zabudowy produkcyjnej i działalności gospodarczej - ok. 5000 zł/ha
- koszty wyposażenia w sieci kanalizacyjne:
 - terenów zabudowy mieszkaniowej - ok. 100 000 zł/ha
 - terenów zabudowy usługowej - ok. 50 000 zł/ha
 - terenów zabudowy produkcyjnej i działalności gospodarczej - ok. 25 000 zł/ha
- koszty realizacji dróg gminnych - ok. 80 000 zł/ha
- koszt budowy obiektów oświaty i podstawowej opieki zdrowotnej - 36 mln zł.

W sumie koszty związane z realizacją nowej zabudowy mogą wynosić:

- dla terenów zabudowy mieszkaniowej - ok. 920 000 zł/ha
- dla terenów zabudowy usługowej - ok. 860 000 zł/ha
- dla terenów zabudowy produkcyjnej i działalności gospodarczej - ok. 830 000 zł/ha

Prognoza potrzeb inwestycyjnych wynika z analizy poszczególnych terenów przeznaczonych do zabudowy i założeń teoretycznego układu dróg i sieci infrastruktury technicznej.

Prognoza potrzeb inwestycyjnych w zakresie oświaty i zdrowia przyjęta została na podstawie projektu Krajowych przepisów urbanistycznych dotyczących minimalnych ilości miejsc w obiektach usług oświaty i podstawowej opiece zdrowotnej w odniesieniu do programu mieszkaniowego.

Przy powyższych założeniach prognoza kosztów finansowania zadań własnych związanych z lokalizacją nowej zabudowy na powierzchniach podanych w tabeli Nr 23 wynosi odpowiednio:

- zabudowa mieszkaniowa – 191 360.000 zł
- zabudowa usługowa - 177 160.000 zł
- zabudowa produkcyjna i działalności gospodarczej - 117 030.000 zł
- budowa obiektów oświaty i podstawowej opieki zdrowotnej – 36 mln zł



Powyższe wydatki łącznie w okresie najbliższych 30 lat mogą wynieść około 521.550.000 zł, czyli około 34,8 mln zł rocznie.

Ocenę możliwości finansowania potrzeb miasta w zakresie sieci kanalizacyjnej i infrastruktury technicznej, a także infrastruktury społecznej należących do zadań własnych gminy, oparto na danych dotyczących budżetu miasta na rok 2016 oraz prognozy do roku 2030.

Budżet miasta na rok 2016 przewiduje:

- dochody ogółem 120 554 431 zł
- wydatki ogółem 123 484 653 zł

Wieloletnia prognoza finansowa miasta do roku 2030 przewiduje:

- zwiększenie dochodów o prawie 30 % do wysokości 156 575 000,00 zł rocznie
- zwiększenie wydatków o około 26 % do wysokości 156 175 000,00 zł rocznie
- średnie roczne dochody w okresie 30 lat mogą wynosić około 136.100.000,00 zł
- wydatki miasta na remonty i budowę dróg w latach 2016 - 2020 planowane są na poziomie 116.000,00 zł rocznie
- wydatki miasta na uzbrojenie terenów pod budownictwo w latach 2016-2020 planowane są na poziomie 4.550.000,00 zł rocznie.

Z porównania powyższych danych z prognozą wydatków wynika, że prognoza wydatków związanych z lokalizacją nowej zabudowy (ok. 34,8 mln zł rocznie) określa potrzeby, które mogą stanowić ponad 25 % prognozowanych rocznych dochodów miasta (ok. 136 mln zł) w latach 2016 - 2030.

2.9 UWARUNKOWANIA WYNIKAJĄCE Z STANU PRAWNEGO GRUNTÓW

Grunty komunalne stanowią w Czeladzi około 30,2% powierzchni miasta. Jest to dwukrotnie wyższy procent niż średnia dla gmin miejskich, wynosząca około 14,4%. Wyższy procent powierzchni gruntów komunalnych posiadają tylko Siemianowice – około 48,9%.

Posiadanie przez gminę tak dużego zasobu gruntów komunalnych, jak również dogodna lokalizacja Czeladzi w pobliżu trasy DK 86 Katowice – Warszawa stanowi potencjał strategiczny decydujący o ogromnych możliwościach rozwoju gospodarczego Czeladzi.

Sekcja 1.6 UWARUNKOWANIA WYNIKAJĄCE Z WYSTĘPOWANIA OBIEKTÓW I TERENÓW CHRONIONYCH NA PODSTAWIE PRZEPISÓW ODRĘBNYCH

Na terenie miasta Czeladź spośród obiektów i terenów chronionych na podstawie przepisów odrębnych występują:

- Główny Zbiornik Wód Podziemnych nr 329 Bytom. Wody podziemne występują w warstwach triasowych podścielających cały teren miasta. Dla zbiornika nie ustanowiono stref ochronnych. Ochronę zbiornika warunkują przepisy Ustawy z dnia 18 lipca 2001 r. – Prawo wodne (t.j. Dz. U. z 2015 poz. 469).



- Strefa ochrony bezpośredniej i pośredniej ujęć wód „Przełajka”, „Szpitalna” i „Grodziecka – obejmuje północną część miasta. Dla strefy ochrony bezpośredniej obowiązują przepisy ustalone w decyzji Wojewody Katowickiego w dniu 14 grudnia 1998 roku (decyzja OS – I – 7211/343/98); Dla strefy ochrony pośredniej obowiązują przepisy ustalone w decyzji Wojewody Katowickiego w dniu 15 grudnia 1997 roku (OS – I – 7211/221/97).
- Udokumentowane złoża kopalin: złoża węgla kamiennego „Grodziec”, „Saturn”, „Siemianowice”, „Rozalia”, złożo wapienia „Calcium-Brynica-Czeladź” oraz złożo piasków podsadzkowych „Rozkówka”. Zgodnie z art. 95 ustawy Prawo geologiczne i górnicze udokumentowane złoża kopalin uwzględnia się w studiach uwarunkowań i kierunków zagospodarowania przestrzennego oraz w miejscowych planach zagospodarowania przestrzennego.

Na terenie miasta nie występują formy ochrony przyrody, filary ochronne, obszary i tereny górnicze oraz lasy ujęte w ewidencji gruntów. Występują natomiast grunty orne klasy III, jednak zgodnie z Ustawą z dnia 3 lutego 1995 r. o ochronie gruntów rolnych i leśnych (Dz. U. z 2013 r. poz. 1235 ze zm.) grunty orne klas III nie podlegają ochronie na terenie miast.

Sekcja I.7 UWARUNKOWANIA WYNIKAJĄCE Z WYSTĘPOWANIA OBSZARÓW NATURALNYCH ZAGROŻEŃ GEOLOGICZNYCH

Warunki geologiczno – glebowe eliminują powstawanie osuwisk oraz spelzynywanie warstwy glebowej ze stoków, co mogłoby zagrażać budynkom i infrastrukturze technicznej. Charakter koryta Brynicy (regulacja i kanalizacja rzeki) eliminuje całkowicie możliwość powstawania podcięć erozyjnych w obrębie koryta i zagrożeń obiektów znajdujących się w jego bezpośrednim sąsiedztwie. Na terenie miasta, poza obszarem osuwiska udokumentowanego pomiędzy ul. Podwalną a murem oporowym kościoła p.w. św. Stanisława Biskupa i Męczennika – nie stwierdzono występowania zjawisk osuwiskowych, ani występowania terenów zagrożonych ruchami masowymi ziemi.

Sekcja I.8 UWARUNKOWANIA WYNIKAJĄCE Z WYSTĘPOWANIA UDOKUMENTOWANYCH ZŁOŻ KOPALIN ORAZ ZASOBÓW WÓD PODZIEMNYCH

Na terenie Czeladzi występują udokumentowane złoża węgla kamiennego „Grodziec”, „Rozalia”, „Saturn” i „Siemianowice”. Obecnie eksploatacja została zakończona z przyczyn polityczno-ekonomicznych w połowie lat 90 XX w. W wyrobiskach pozostała duża ilość węgla kamiennego, którego wydobyć mogłoby być jednak mocno utrudnione. Miąższość udokumentowanych pokładów węgla kamiennego jest bardzo zróżnicowana i waha się od 1 do nawet 23 m (w kopalni Kazimierz – Juliusz w Sosnowcu). W pokładach występowały przerosty ilaste o grubości od 0,05 do 0,5 m. Wszystkie złoża charakteryzowały się skomplikowanym charakterem zalegania, miąższością i jakością pokładów.

W rejonie Wzgórza Borzecha prowadzona była eksploatacja wapienia w udokumentowanym złożu „Calcium-Brynica-Czeladź”. Eksploatacja złoża została zaniechana. Brak jest dokładniejszych informacji o czasie trwania eksploatacji jak i o samym złożu. Złożo to jest wpisane do bilansu zasobów. Budują je wapienie triasu środkowego. Średnia miąższość złoża wynosiła 23 m. Złożo występuje pod nadkładem o grubości od 0,2 m do 6,5 m.¹⁵ W północno-wschodnim

¹⁵ Bojakowska I. i inni., Mapa Geośrodowiskowa Polski, ark. Katowice, PIG, Warszawa, 2004;
Jochemczyk L i inni., Mapa Geośrodowiskowa Polski, ark. Wojkowiec, PIG, Warszawa, 2004;



fragmencie miasta znajduje się część złoża piasków podsadzkowych „Rozkówka”, złożę to jednak nie było jak do tej pory przedmiotem eksploatacji.

Obecnie na terenie miasta nie występują obszary i tereny górnicze, zostały one zniesione wraz z zakończeniem eksploatacji. W poniższym zestawieniu zebrano istotne informacje dotyczące udokumentowanych złóż występujących na terenie miasta.

Tabela 24 Udokumentowane złoża na terenie miasta Czeladź

ID Midas	Kopalina	Złoże/ Zasoby geologiczne	Obszar Górniczy/ Teren górniczy/ Powierzchnia [ha]	Stan zagospodarowania
230	Piaski podsadzkowe	Rozkówka/1036 tys. m ³	brak	Złoże rozpoznane szczegółowo
325	Węgiel kamienny	Grodziec / 34430 tys. ton	brak	Eksploatacja zaniechana
335	Węgiel kamienny	Saturn / 61074 tys. ton	brak	Eksploatacja zaniechana
365	Węgiel kamienny	Siemianowice/ 44765 tys. ton	brak	Eksploatacja zaniechana
6874	Węgiel kamienny	Rozalia/51361 tys. ton	brak	
1898	Wapienie	Calcium-Brynica-Czeladź / 1254 tys. ton	brak	Eksploatacja zaniechana

W granicach administracyjnych miasta znajduje się Główny Zbiornik Wód Podziemnych nr 329 Bytom – występuje on w warstwach triasowych podścielających cały teren miasta. Dla zbiornika nie ustanowiono stref ochronnych. Ochronę zbiornika warunkują przepisy Ustawy z dnia 18 lipca 2001 r. – Prawo wodne (Dz. U. z 2012 poz. 145). Obecnie wody tego zbiornika eksploatowane są trzema ujęciami wód podziemnych „Przełajka”, „Szpitalna” i „Grodziecka”. Dla ujęć wód podziemnych ustanowiono strefy ochrony bezpośredniej i pośredniej. Dla strefy ochrony bezpośredniej obowiązują przepisy ustalone w decyzji Wojewody Katowickiego w dniu 14 grudnia 1998 roku (decyzja OS – I – 7211/343/98); Dla strefy ochrony pośredniej obowiązują przepisy ustalone w decyzji Wojewody Katowickiego w dniu 15 grudnia 1997 roku (OS – I – 7211/221/97).

2.13 UWARUNKOWANIA WYNIKAJĄCE Z WYSTĘPOWANIA TERENÓW GÓRNICZYCH WYZNACZONYCH NA PODSTAWIE PRZEPISÓW ODRĘBNYCH

Obecnie na terenie miasta nie występują obszary i tereny górnicze. Istniejące obszary i tereny górnicze zostały zniesione wraz z zakończeniem eksploatacji. Na terenie miasta Czeladź prowadzona była eksploatacja czterech złóż węgla kamiennego: „Grodziec”, „Rozalia”, „Saturn” i „Siemianowice”. Eksploatację złoża „Grodziec”, położonego w północnej części Czeladzi prowadziła przede wszystkim kopalnia „Grodziec” w latach 1899-1998, prócz tego istniały tu również kopalnie „Barbara”, „Maria” i „Rowy” (na terenie Będzina - Grodzca). Kopalnia „Barbara” rozpoczęła swoją działalność już w 1823 r.



Początek eksploatacji złoża „Saturn”, położonego w części południowej miasta datuje się na 1822 r. W pierwszych latach była ona prowadzona systemem biedaszybów i małych szybików. Początkiem przemysłowej eksploatacji na terenie Czeladzi było powstanie w 1860 r. kopalni „Czeladź” i w 1885 r. kopalni „Saturn”. W roku 1973 połączono zostały kopalnie „Milowice” (w Sosnowcu) i „Czeladź”, zaś w 1976 kopalnia „Milowice-Czeladź” została połączona z kopalnią „Czerwona Gwardia”. Nazwę „Czerwona Gwardia” zmieniono w 1990 r. na historyczną „Saturn”. W złożu Siemianowice eksploatacja prowadzona była przez różne towarzystwa górnicze już od 1858 r. Główny trzon eksploatacji prowadziła jednak KWK Siemianowice, która została zlikwidowana w 1994.

2.14 UWARUNKOWANIA WYNIKAJĄCE Z STANU SYSTEMÓW KOMUNIKACJI I INFRASTRUKTURY TECHNICZNEJ, W TYM STOPNIA UPORZĄDKOWANIA GOSPODARKI WODNO-ŚCIEKOWEJ, ENERGETYCZNEJ ORAZ GOSPODARKI ODPADAMI

2.14.1 Komunikacja

Układ drogowy miasta Czeladź tworzą n/w ciągi pogrupowane wg klasyfikacji funkcjonalno-administracyjnej na kategorie:

a) drogi krajowe:

- **DK 94** (wg klasyfikacji funkcjonalno-technicznej: **droga główna ruchu przyspieszonego [GP]**) - przebiegająca na terenie miasta ulicami: **Staszica – Będzińska**.

Stanowi ona fragment ciągu drogowego o przebiegu: Prochowice – Wrocław – Brzeg – Opole – Strzelce Opolskie – Toszek – Pyskowice – Będzin – Sosnowiec – Dąbrowa Górnicza – Olkusz – Kraków.

Zarząd nad **drogą krajową** na terenie miasta sprawuje **Generalna Dyrekcja Dróg Krajowych i Autostrad (GDDKiA) Oddział w Katowicach**;

- **DK 86 oraz DK 94** – odcinek o wspólnym przebiegu obu dróg krajowych, praktycznie w całości w granicach administracyjnych sąsiedniego miasta Będzin. Wg klasyfikacji funkcjonalno-technicznej: **droga główna ruchu przyspieszonego [GP]**.

DK86 stanowi fragment ciągu drogowego o przebiegu: **Dąbrowa Górnicza – Będzin – Sosnowiec [S 86] - Katowice [S86] – Katowice - Tychy**.

Zarząd nad wspólnym odcinkiem dróg krajowych stanowiącym pogranicze obu miast - nie będących miastami na prawach powiatu - sprawuje **Generalna Dyrekcja Dróg Krajowych i Autostrad (GDDKiA) Oddział w Katowicach**.

b) drogi wojewódzkie: brak dróg tej kategorii na terenie miasta;

c) drogi powiatowe:

- **DP 4701 S** (wg klasyfikacji funkcjonalno-technicznej: **główna [G]**) : ul.1 Maja - ul. Szpitalna – ul. Wojkowska
- **DP 4702 S** (wg klasyfikacji funkcjonalno-technicznej: **lokalna [L]**) : ul. Szpitalna
- **DP 4708 S** (wg klasyfikacji funkcjonalno-technicznej: **zbiorcza [Z]**) : ul. Grodziecka
- **DP 4711 S** (wg klasyfikacji funkcjonalno-technicznej: **główna [G]**) : ul. Nowopogońska
- **DP 4714 S** (wg klasyfikacji funkcjonalno-technicznej: **zbiorcza [Z]**) : ul. Wiejska
- **DP 4726 S** (wg klasyfikacji funkcjonalno-technicznej: **zbiorcza [Z]**) : ul. Francuska
- **DP 4727 S** (wg klasyfikacji funkcjonalno-technicznej: **lokalna [L]**) : ul. Kościuszki



- **DP 4728 S** (wg klasyfikacji funkcjonalno-technicznej: **zbiorcza [Z]**) : ul. Sikorskiego – ul. Borowa
- **DP 4729 S** (wg klasyfikacji funkcjonalno-technicznej: **lokalna [L]**) : ul. Poniatowskiego
- **DP 4730 S** (wg klasyfikacji funkcjonalno-technicznej: **lokalna [L]**) : ul. Reymonta
- **DP 4731 S** (wg klasyfikacji funkcjonalno-technicznej: **lokalna [L]**) : ul. Dehnelów – ul. Legionów
- **DP 4733 S** (wg klasyfikacji funkcjonalno-technicznej: **lokalna [L]**) : ul. Tuwima
- **DP 4734 S** (wg klasyfikacji funkcjonalno-technicznej: **lokalna [L]**) : ul. Mysłowicka
- **DP 4735 S** (wg klasyfikacji funkcjonalno-technicznej: **lokalna [L]**) : ul. Szybikowa
- ulica Katowicka w większości swojego przebiegu w mieście jest również drogą powiatową.

Zarząd nad **drogami powiatowymi** na terenie miasta sprawuje **Powiatowy Zarząd Dróg (PZD) w Będzinie z/s w Rogoźniku;**

d) ważniejsze drogi gminne (znaczące dla funkcjonowania układu jako całości):

- 21 Listopada,
- 27 Stycznia,
- 3 Szyb,
- Asfaltowa,
- Batorego,
- Betonowa,
- Boguckiego,
- Brzechwy,
- Bytomska,
- Ciasna,
- Dojazd,
- Handlowa,
- Katowicka (na fragmencie),
- Kombatantów,
- Kościelna,
- Krótka,
- Małobądzka,
- Mickiewicza,
- Modrzejowska,
- Niwa,
- Orzeszkowej,
- Pieńkowskiego,
- Przetąjska,
- Robotnicza,
- Rolnicza,
- Rzemieślnicza,
- Sadowa,
- Siemianowicka,
- Skorupki,
- Spacerowa,
- Stalowa,
- Stawowa,
- Szkolna,
- Szyb Jana,
- Trznadla,
- Walna,
- Waryńskiego,
- Wiosenna,
- Wojciechowskiego,
- Wyspiańskiego,
- Zwycięstwa,
- Żeromskiego.



Zarząd nad **drogami gminnymi** sprawuje **Miejski Zarząd Gospodarki Komunalnej w Czeladzi**.

Położenie miasta obrazuje powyższy schemat „Komunikacja”.

Jak wynika z opracowania „Elementy studium komunikacyjnego miasta jako część składowa opracowania aktualizacji studium uwarunkowań i kierunków zagospodarowania przestrzennego Miasta Czeladź” (PPU „INKOM” S.C. Katowice) - obliczenia i analizy przeprowadzone na etapie opracowania modelu ruchu kołowego w stanie istniejącym oraz prognozy zerowej pozwalają na sformułowanie następujących wniosków:

- Istniejący układ drogowy miasta Czeladź już w chwili obecnej nie zapewnia prawidłowego rozkładu ruchu, stwarzając w godzinach szczytów komunikacyjnych istotne utrudnienia ruchowe. Jest to spowodowane głównie brakiem rozdziatu ruchu miejskiego (wewnętrznego i źródłowo/docelowego) oraz ruchu tranzytowego względem obszaru miasta. Zjawisko to występuje szczególnie silnie w ciągu DK 94, przebiegającej na terenie Czeladzi ulicami: Staszica i Będzińską.
- Istniejący układ drogowy Czeladzi jest ściśle powiązany z sąsiednimi miastami: Będzinem, Sosnowcem, Katowicami oraz Siemianowicami Śląskimi. Aglomeracyjne powiązania pomiędzy tymi jednostkami administracyjnymi powodują silną penetrację układu drogowego miasta ruchem zewnętrznym, co wobec braku jakiegokolwiek układu obwodnicowego - szczególnie wzdłuż osi wschód-zachód - powoduje „mieszanie ruchu” prowadzonego drogami o odcinkowo substandardowych parametrach technicznych.
- Analiza wskaźników komunikacyjnych uzyskanych w wyniku dotychczasowych prac prognostycznych wskazuje, iż zaniechanie inwestycji drogowych na obszarze miasta doprowadzi do znaczącego obniżenia parametrów ruchowych funkcjonowania układu drogowego.

Porównanie parametrów przeprowadzono w poniższych tabelach.

Tabela 25

C Z A S P O D R Ó Ż Y [min.]				
Lp.	P O D R Ó Ż E	ETAP PROGNOZOWANIA		WSKAŹNIK ZMIAN: PROGNOZA „0”/MODEL
		MODEL	PROGNOZA “0”	
1	2	3	4	5
1	WEWNĘTRZNE	3,87	4,57	1,18
2	PRZYJAZDY	3,39	4,40	1,30
3	WYJAZDY	3,25	3,95	1,22
4	TRANZYT	4,62	5,39	1,17
5	OGÓŁEM	3,73	4,56	1,22
6	ZEWNĘTRZNE	3,33	4,21	1,26



Uwaga.

Dla bieżącej oraz dwóch kolejnych tabel, czerwony kolor czcionki w kolumnie [5]: „wskaźnik zmian: prognoza >>0<</model” oznacza - odpowiednio dla każdego z rodzajów podróży - pogorszenie parametru z prognozy zerowej w stosunku do wielkości charakteryzującej stan istniejący.

Tabela 26

ODLEGŁOŚĆ PODRÓŻY [km]				
Lp.	PODRÓŻE	ETAP PROGNOZOWANIA		WSKAŹNIK ZMIAN: PROGNOZA „0”/MODEL
		MODEL	PROGNOZA “0”	
1	2	3	4	5
1	WEWNĘTRZNE	2,71	2,73	1,01
2	PRZYJAZDY	2,43	2,55	1,05
3	WYJAZDY	2,44	2,55	1,05
4	TRANZYT	4,00	4,00	1,00
5	OGÓŁEM	2,84	2,92	1,03
6	ZEWNĘTRZNE	2,43	2,55	1,05

Tabela 27

PRĘDKOŚĆ PODRÓŻY [km/h]				
Lp.	PODRÓŻE	ETAP PROGNOZOWANIA		WSKAŹNIK ZMIAN: PROGNOZA „0”/MODEL
		MODEL	PROGNOZA “0”	
1	2	3	4	5
1	WEWNĘTRZNE	42,04	35,85	0,85
2	PRZYJAZDY	42,91	34,71	0,81
3	WYJAZDY	45,02	38,66	0,86
4	TRANZYT	51,96	44,48	0,86
5	OGÓŁEM	45,59	38,43	0,84
6	ZEWNĘTRZNE	43,78	36,28	0,83



Obniżenie parametrów ruchowych funkcjonowania układu drogowego odnotowane dla **prognozy zerowej** w stosunku do wyników uzyskanych w **modelu ruchu w stanie istniejącym** - wynikające jedynie ze wzrostu ruchliwości i wskaźnika motoryzacyjnego - jest dla terenu miasta Czeladź znaczące i sięga dla **ogółu podróży związanych z terenem miasta** (poza zewnętrznymi) wartości:

- dla parametru „**czas podróży**” – wydłużenie o 22% (wskaźnik zmian = 1,22),
- dla parametru „**prędkość podróży**” – spadek o 16% (wskaźnik zmian = 0,84).

Natomiast wzrost wielkości parametru „**odległość podróży**” dla **ogółu podróży związanych z terenem miasta** nie jest znaczący – wydłużenie odległości podróży obliczone w fazie **prognozy zerowej** wyniosło 3% (wskaźnik zmian = 1,03). Praktyczna niezmiennosc parametru średnich odległości podróży wynika z faktu, iż na terenie miasta brak jest jakichkolwiek tras alternatywnych.

- Pełny wzrost ruchu na terenie Czeladzi w okresie perspektywicznym (2025 rok) zostanie sparametryzowany w następnej części opracowania - po uwzględnieniu dodatkowego ruchu wzbudzonego przez planowane nowe tereny inwestycyjne w Czeladzi (potencjały, które zostaną określone przez zespół urbanistów w ramach prac nad aktualizacją SUIKZP miasta).
- Wykonanie modelu ruchu w stanie istniejącym oraz prognozy zerowej metodą modelowania pozwoliło na wykonanie analiz przestrzennych przepustowości poszczególnych odcinków układu drogowego.

Analizy wykonano dla:

modelu stanu istniejącego

prognozy zerowej.

Pojęcie przepustowości układu drogowego jest ściśle powiązane z poziomami swobody ruchu.

Poziom swobody ruchu jest to miara warunków ruchu, uwzględniająca odczucia kierowców i innych użytkowników dróg. Klasyfikacja warunków ruchu do poszczególnych poziomów swobody odbywa się według kryteriów opisowych bądź ilościowych - głównie na podstawie kryterium strat czasu, które są z kolei funkcją potoku ruchu oraz parametrów technicznych drogi.

Na potrzeby analiz urbanistycznych przyjęto następujące przedziały wykorzystania oferty przepustowości układu:

0,00 – 0,25 (25%)

0,25 – 0,50 (50%)

0,50 – 0,75 (75%)

0,75 – 1,00 (100%)

> 1,00 (> 100 %, tj. całkowite wyczerpanie przepustowości układu na odcinkach międzywęzłowych).

- Przeprowadzone analizy wskazują jednoznacznie, iż zaniechanie realizacji inwestycji drogowych, szczególnie o charakterze międzymiejskim, będzie powodowało dalsze pogarszanie się warunków ruchu na sieci drogowej miasta Czeladź.



- W godzinach szczytów komunikacyjnych praktycznie wszystkie wloty drogowe do miasta będą pracowały w warunkach utrudnionego ruchu na najniższych poziomach swobody D oraz E, co z kolei będzie pociągało za sobą znaczne obniżenie efektywności ekonomicznej pracy układu transportowego miasta, oraz jego atrakcyjności dla potencjalnych inwestorów.
- Utрудnienia w ruchu na sieci drogowej Czeladzi będą powodowały zarazem problemy z funkcjonowaniem komunikacji zbiorowej, która na terenie miasta oparta jest głównie na komunikacji autobusowej.

Komunikacja drogowa miasta uzupełniana jest w zakresie komunikacji zbiorowej przez linię tramwajową łączącą centralną część miasta z Będzinem. Istniejąca w północnej części miasta linia kolejowa administrowana przez firmę „Infra Silesia SA” nie obsługuje ruchu pasażerskiego.

Wzdłuż zachodniej granicy miasta istnieje również linia kolejowa administrowana przez firmę DB Schenker tzw. Magistrala Będowska.

Pozostałe przemysłowe linie kolejowe nie istnieją lub pozostały tylko fragmenty torowisk. Istotnym elementem komunikacyjnym w mieście jest komunikacja rowerowa.

2.14.2 Zaopatrzenie w wodę

Zaopatrzenie miasta odbywa się z sieci wodociągowej zasilanej z:

- a) ujęć własnych zlokalizowanych na terenie miasta, w tym ze studni głębinowych:
 - Studnia S1 w północno-wschodniej części miasta – ul. Grodziecka,
 - Studnia S2 w północnej części miasta – ul. Szpitalna.
 - Studnia S3 „Przełajka” w północno-zachodniej części miasta – ul. Przełajka,
 - Projektowana studnia S4 – ul. 3-ci Szyb
- b) magistrali ϕ 600 GPW Będzin – Bańgów, z której pobór występuje w 5 punktach,
- c) ujęcie trójsowe przy szybie „Paweł” KWK „Saturn”, administrowanego przez Spółkę Restrukturyzacyjną Kopalń SA – Centralny Zakład Odwadniania Kopalń w Czeladzi (CZOK). Woda jest sprzedawana i uzdatniana przez PHU Cehamog Sp. z o.o.

2.14.3 Kanalizacja i oczyszczanie ścieków

Miasto nie posiada własnej oczyszczalni ścieków bytowo-gospodarczych, stąd generalnie ścieki kierowane są do oczyszczalni poza granice miasta, w tym do:

- a) oczyszczalni „Centrum” kolektorem wzdłuż rzeki Brynicy w Katowicach,
- b) oczyszczalni w Sosnowcu.

W mieście występuje mieszany system kanalizacji (rozdzielcza i ogólnospławna) wymagający przebudowy.

Ponadto własne sieci i urządzenia oczyszczające posiadają zlokalizowane na terenie miasta zakłady przemysłowe, stacje paliw, bazy oraz obiekty produkcyjne i usługowe, które podczyszczają ścieki przed ich wprowadzeniem do kanalizacji miejskiej.

Część rozproszonej zabudowy jednorodzinnej gromadzi ścieki w osadnikach okresowo opróżnianych.



2.14.4 Zapotrzebowanie w gaz

Miasto zaopatrywane jest w gaz ziemny z krajowego systemu poprzez gazociągi wysokiego ciśnienia Dn 400 CN 2,5 MPa i podwyższonego ciśnienia Dn 500 CN 1,6 MPa przebiegających przez miasto i prowadzących gaz tranzytem z miejscowości Tworzeń i Ząbkowice do Łagiewnik. Na terenie miasta zlokalizowane są następujące stacje redukcyjno-pomiarowe gazu „Grodziecka”, „Żytia”, „Ceramika Avanti” oraz „Staszica”.

Stan techniczny systemu zasilania gminy w gaz jest oceniany przez eksploatatorów jako dobry, a przepustowość stacji zasilających jest w znacznym stopniu niewykorzystana. Stąd rezerwy są ocenione przez GSG jako znaczne.

2.14.5 Energia cieplna

Zapotrzebowanie na ciepło na terenie gminy określone zostało na 110,8 MW. Wśród podmiotów produkujących energię ciepłą Elektrociepłownia „Będzin” SA i Elektrociepłowni „Katowice” SA to zakłady znajdujące się w dobrym stanie technicznym, spełniające normy ochrony środowiska, gwarantujące niezawodną dostawę ciepła do roku 2015 i posiadające rezerwy mocy cieplnej.

Kotłownia przy ulicy Dehnelów (teren byłej kopalni Saturn) należąca do Elektrociepłowni „Będzin” SA ze względu na lokalizację w zasięgu dwóch skojarzonych źródeł ciepła jakimi są EC Katowice i EC Będzin docelowo ulegnie likwidacji i przetaczeniu obecnych odbiorców na pracujące źródła. Aktualnie stan tego obiektu jest zadowalający.

2.14.6 Energia elektryczna

System zasilania gminy gwarantuje obecnie bezpieczeństwo zasilania, natomiast rezerwy GPZ i planowane działania modernizacyjne powinny zapewnić bezpieczeństwo dla perspektywy rozwoju¹⁶.

Główny punkt zasilania „Czeladź” (110/30/6 kV) zlokalizowany jest w okolicach Szpitala Powiatowego w Czeladzi (ul. Asfaltowa). Przez miasto przebiegają napowietrzne linie o napięciu 110 kV zasilające GPZ Czeladź, a także dwutorowa linia 220 kV relacji Łagisza – Halemba, Łagisza – Katowice, będące źródłami uciążliwego promieniowania.

Na terenie Czeladzi istnieje szereg źródeł promieniowania elektromagnetycznego pochodzącego z urządzeń i instalacji energetycznych. Należą do nich sieci energetyczne o napięciu 110 kV, 220 kV oraz GPZ.

2.14.7 Instalacje radiokomunikacyjne

W Czeladzi zlokalizowane są stacje bazowe telefonii komórkowych, pracujące w częstotliwościach od 900 do 1800 MHz i należą do następujących operatorów: ERA GSM – PTC Sp. z o. o., PLUS GSM – Polkomtel S.A. oraz IDEA – PTK "CENTERTEL" Sp. z o.o.

Do tej pory na terenie miasta nie były prowadzone pomiary emisji promieniowania niejonizującego, będące w gestii Wojewódzkiego Inspektoratu Ochrony Środowiska w Katowicach.

¹⁶ Źródło: Projekt założeń do planu zaopatrzenia w ciepło, energię elektryczną i paliwa gazowe na obszarze Gminy Czeladź, Energoekspert Sp. z o.o, Katowice, styczeń 2004 r.



2.14.8 Odpady komunalne

Czeladź nie posiada własnego wysypiska śmieci. Odpady z miasta trafiają do instalacji przetwarzania odpadów i na składowiska zlokalizowane poza gminą Czeladź.

Zakłada się utrzymanie dotychczasowych sposobów przetwarzania i składowania odpadów komunalnych.

2.14.9 Odpady przemysłowe

Największymi wytwórcami odpadów niebezpiecznych są: „Statoil Polska” Sp. z o.o., Samodzielny Publiczny Zespół Zakładów Opieki Zdrowotnej, Centrum M1.

Na terenie gminy znajdują się również nieeksploatowane składowiska odpadów przemysłowych: pogórnicych z KWK Saturn w rejonie szybu Hieronim (podziemowe); w rejonie ulic Węglowej i Granicznej (nadziemowe) oraz składowisko odpadów z huty Katowice – wszystkie zrehabilitowano.

2.14.10 Urządzenia wytwarzające energię z odnawialnych źródeł energii o mocy przekraczającej 100 kW

W obowiązującej koncepcji przestrzennego zagospodarowania kraju KPZK-2030 stwierdzono, że jednym z elementów wsparcia dla dywersyfikacji źródeł energii mającym także pozytywne skutki dla zmniejszenia emisji CO₂ jest zwiększenie wytwarzania energii ze źródeł odnawialnych. Stwierdzono również, że ze względu na klimat Polski przy obecnych możliwościach technologicznych mniejsze znaczenie będzie miała produkcja energii elektrycznej z energii słonecznej, przy dużym znaczeniu energii solarnej do produkcji ciepła.

Z kolei z analizy danych zawartych w KPZK-2030 (mapa 20 – Zasoby energii odnawialnej) można przyjąć, że obszar Czeladzi znajduje się w granicach stref niekorzystnych dla urządzeń energii uzyskiwanej z wiatru oraz w obszarze o sumie rocznego usłonecznienia o prawdopodobieństwie 90 % od 1100 do 1200 godzin.

Oznacza to, że przy 4 stopniowej średniej krajowej całkowitego nasłonecznienia w roku Czeladź położona jest na obszarze 1 i 2 drugiej strefy.

Przy średnich warunkach możliwości uzyskiwania energii odnawialnej geotermalnej i wodnej oraz znacznych powierzchniach niezabudowanych terenów w północno-zachodniej części miasta, możliwe jest ich wskazanie dla rozwoju urządzeń związanych z uzyskiwaniem energii z farm fotowoltaicznych o mocy przekraczającej 100 kW. Tereny w północno-zachodniej części miasta charakteryzują się ekspozycją korzystną pod względem nasłonecznienia, a ich powierzchnia umożliwia zachowanie stref ochronnych związanych z ograniczeniami w zabudowie oraz zagospodarowaniu i użytkowaniu terenów otaczających.

Poniżej



która

Farma powstała przy ulicy, która już od kilkunastu lat nazywa się Ku Słońcu



2.15 UWARUNKOWANIA WYNIKAJĄCE Z ZADAŃ SŁUŻĄCYCH REALIZACJI PONADLOKALNYCH CELÓW PUBLICZNYCH

W ramach wniosków instytucji i organów składanych do Studium Zarząd Województwa Śląskiego poinformował, że na obszarze miasta Czeladź nie występują zadania ani inwestycje celu publicznego o znaczeniu ponadlokalnym przyjęte w Planie Zagospodarowania Przestrzennego Województwa Śląskiego (pismo SP.RP.7323-413/10 z dnia 13.09.2010 r.).

2.16 UWARUNKOWANIA WYNIKAJĄCE Z WYMAGAŃ OCHRONY PRZECIWPOWODZIOWEJ

Zagadnienia uwarunkowań wynikających z wymogów ochrony przeciwpowodziowej opisane zostały w pkt 2.7.1 – „Zagrożenia powodziowe” i pkt 2.7.2 – „Zagrożenia falą awaryjną”



III. KIERUNKI ZAGOSPODAROWANIA PRZESTRZENNEGO

Sekcja I.9 KIERUNKI ZMIAN W STRUKTURZE PRZESTRZENNEJ GMINY ORAZ W PRZEZNACZENIU TERENÓW

Przy uwzględnieniu bilansu terenów przeznaczonych do zabudowy przedstawionym w pkt 2.8.4 niniejszego dokumentu kierunki zmian w strukturze przestrzennej miasta oraz w przeznaczeniu terenów wynikają również z założonej strategii rozwoju miasta, w której istotne dla polityki przestrzennej są następujące zapisy:

WIZJA ROZWOJU

Czeladź miastem otwartym na otoczenie, skomunikowanym z głównymi ośrodkami gospodarczymi regionu, stawiającym na dalszy rozwój handlu i usług, drobną wytwórczość i przetwórstwo, a także dyskontującym swoje położenie na cele rozwoju,

CELE STRATEGICZNE

- ⇒ Poprawa warunków mieszkaniowych w mieście
- ⇒ Rewitalizacja Starego Miasta
- ⇒ Rozwój terenów inwestycyjnych pod potrzeby rozwoju małych i średnich przedsiębiorstw
- ⇒ Rozwój układu komunikacyjnego miasta
- ⇒ Wykorzystanie dużych nieurbanizowanych obszarów miasta dla wytwarzania znaczących ilości energii z źródeł odnawialnych
- ⇒ Zagospodarowanie terenów i obiektów poprzemysłowych
- ⇒ Rewitalizacja rzeki Brynicy

Realizacja powyższej wizji rozwoju i celów strategicznych prowadzić będzie do zmian w przeznaczeniu terenów, które obrazuje porównanie przeznaczenia terenów w stanie istniejącym oraz w układzie planowanej struktury funkcjonalno-przestrzennej w długookresowym rozwoju miasta w perspektywie najbliższych 30 lat.

Zgodnie z art. 9 ust. 2 ustawy z dnia 27 marca 2003 roku o planowaniu i zagospodarowaniu przestrzennym studium sporządza się uwzględniając ustalenia strategii i planu zagospodarowania przestrzennego województwa oraz strategii rozwoju gminy.



Uwzględniając powyższe zapisy wizji rozwoju i celów strategicznych wynikających z strategii rozwoju miasta należy również uwzględnić następujące ustalenia wynikające z planu zagospodarowania przestrzennego województwa śląskiego:

- Czeladź jest ośrodkiem lokalnym miejskim położonym na przecięciu europejskich i krajowych pasm,
- Czeladź położona jest w geometrycznym środku centralnego obszaru metropolitalnego województwa śląskiego i aglomeracji rangi europejskiej,
- obszar miasta położony jest w krajobrazie kulturowym historycznych okręgów przemysłowych w obszarze wskazanym dla ochrony zasobów wód podziemnych.

Sekcja I.10 KIERUNKI I WSKAŹNIKI DOTYCZĄCE ZAGOSPODAROWANIA ORAZ UŻYTKOWANIA TERENÓW, W TYM TERENY WYŁĄCZONE SPOD ZABUDOWY

Generalne kierunki rozwoju miasta opisane w pkt 3.1 prowadziły będą do przekształceń struktury funkcjonalno-przestrzennej miasta, którą zaprojektowano w studium w układzie następujących osi kompozycji, osi funkcjonalnych i obszarów polityki przestrzennej:

- zakłada się następujące osie kompozycji urbanistycznej miasta:
 - korytarz ekologiczny rzeki Brynica
 - założony w studium system przestrzeni publicznej (opisany w pkt 3.8) tworzony przez drogi publiczne, powiązania piesze i rowerowe, place publiczne, wnętrza urbanistyczne i węzły skrzyżowań liniowych elementów przestrzeni publicznej, jako miejsce formalnie ważne w kompozycji przestrzennej miasta,
- zakłada się, że osiami funkcjonalnymi rozwoju miasta będą jego główne arterie komunikacyjne prowadzące ruch na kierunku północ – południe i wschód – zachód.
- zakłada się, że rozwój miasta oraz polityka przestrzenna samorządu prowadzona będzie w następujących obszarach:
 - obszar „staremijski” – symbol SM
 - obszary zespołów i obiektów usługowych – symbol ZU
 - obszary rozmieszczenia funkcji mieszkaniowych wraz z towarzyszącą infrastrukturą – symbol MU
 - obszary aktywizacji gospodarczej – symbol AG (w tym obszary rozmieszczenia obiektów handlowych o powierzchni sprzedaży powyżej 2000 m² – symbol UC)
 - obszary rozmieszczenia urzędzeń wytwarzających energię z odnawialnych źródeł energii w formie farm fotowoltaicznych o mocy przekraczającej 100 kW wraz ze strefą ochronną – symbol PF
 - obszary systemu zieleni miejskiej – symbol ZM
 - obszary otwarte miasta wyłączone z zabudowy – symbol OW

W powyższych obszarach realizowane będą następujące cele rozwoju miasta przyjęte w następujących programach:

- **w obszarze SM – „staremijskim”** – cele rozwoju miasta określone w programach: Nr 3 „Stare Miasto”, Nr 10 „Ładne Miasto”, a w szczególności:



- kontynuacja rewitalizacji zespołu staromiejskiego jako zabytkowego układu urbanistycznego,
 - kształtowanie historycznego centrum miasta poprzez zwiększenie funkcji centrotwórczych,
 - wykorzystanie dobrego położenia pod względem głównych dróg,
 - zachowanie tradycji jarmarków,
 - zwiększenie ruchu pieszego,
- **w obszarach ZU – zespołów i obiektów usługowych** – cele rozwoju miasta określone w programach: Nr 1 „Przedsiębiorczość”, Nr 10 „Ładne Miasto” i Nr 4 „Saturn”, a w szczególności:
- zachowanie i tworzenie nowych miejsc pracy w zespołach obiektów i obiektach usług publicznych i komercyjnych,
 - powiązanie terenów usługowych ciągłym systemem przestrzeni publicznych tworzoną przez układ dróg, ciągów pieszych, rowerowych, placów, pasaży itp. wzbogaconych o elementy małej architektury,
 - odnowa i wykorzystanie obiektów pozostałych po kopalni węgla kamiennego „Saturn” dla atrakcyjnego programu usługowego o znaczeniu ponadlokalnym,
 - kształtowanie atrakcyjnych przestrzeni publicznych w ramach rewitalizacji istniejących założeń i w ramach nowych inwestycji ,
- **w obszarach MU – rozmieszczenia funkcji mieszkaniowych wraz z towarzyszącą infrastrukturą** – cele rozwoju miasta określone w programach: Nr 6 „Mieszkania”, Nr 10 „Ładne Miasto” i Nr 5 „Infrastruktura”, a w szczególności:
- realizacja potrzeb mieszkaniowych, które niezależnie od procesu zmniejszenia się ludności miasta wynikają z największego w powiecie będzińskim zagęszczenia mieszkań w stanie istniejącym oraz wizji miasta otwartego zachęcającego do osiedlania się ludności z obszarów zewnętrznych,
 - kontynuacja realizacji zorganizowanych przestrzennie nowych zespołów mieszkaniowych, oraz podniesienie standardu osiedli i mieszkań istniejących, w tym realizacja systemu przestrzeni publicznych jako elementu kompozycji przestrzennej miasta, oraz założenie procesu niezbędnych scaleń i podziałów nieruchomości,
 - rozbudowa systemów infrastruktury miejskiej zgodnie z założeniami do planu zaopatrzenia miasta w ciepło, energię elektryczną, paliwa gazowe, sieci i urządzenia wodociągowo-kanalizacyjne, oraz przeciwdziałanie zjawiskom niskiej emisji występującej głównie w budynkach jednorodzinnych,
- **w obszarach AG – aktywizacji gospodarczej, w tym w obszarach UC rozmieszczenia obiektów handlowych o powierzchni sprzedaży powyżej 2000 m²** – cele rozwoju miasta określone w programach: Nr 1 „Przedsiębiorczość”, Nr 10 „Ładne Miasto”, a w szczególności:
- kontynuacja założenia „Gospodarcza Brama Śląska” w jednostce strukturalnej „Wschodnia Strefa Ekonomiczna”, czyli w rejonie położonym w pobliżu drogi krajowej Nr 86, ale również wskazanie terenów dla nowych aktywności gospodarczych w północnej i zachodniej części miasta w nawiązaniu do planowanych arterii komunikacyjnych,



- kontynuacja lokalizacji obiektów handlowych o powierzchni sprzedaży powyżej 2000 m² w wschodniej części miasta oraz tworzenie warunków dla lokalizacji takich obiektów w środkowo-zachodniej części miasta,
- wielofunkcyjny rozwój aktywności gospodarczych w formie koncentracji użytkowników usługowych, produkcyjnych i przetwórczych powiązanych z miastem systemem przestrzeni publicznych,
- **w obszarach PF rozmieszczenia urządzeń wytwarzających energię z odnawialnych źródeł energii w formie farm fotowoltaicznych o mocy przekraczającej 100 kW wraz ze strefą ochronną** – cele rozwoju miasta związane z wykorzystaniem przestrzennych możliwości miasta dla uzyskiwania energii dla własnych potrzeb, a w szczególności:
 - stworzenie możliwości lokalizacji farm fotowoltaicznych z możliwością lokalizacji innych współpracujących źródeł wytwórczych OZE w północno-zachodnim rejonie miasta (obszary o symbolach C1PF i C2PF w rejonie ulicy Madera i na północ od ulicy Rolniczej),
 - wykorzystanie przebiegu istniejącej linii elektroenergetycznej wysokiego napięcia dla odbioru energii z źródeł odnawialnych lub wykorzystanie jej dla zaopatrzenia planowanej w tej części miasta zabudowy mieszkaniowej i działalności gospodarczych.
- **w obszarach ZM – systemu zieleni miejskiej** – cele rozwoju miasta określone w programach: Nr 10 „Ładne Miasto” i Nr 8 „Sport i Rekreacja” (w opracowaniu), ale również kształtowanie silnego środowiska przyrodniczego miasta, a w szczególności:
 - kształtowanie systemu terenów wyłączonych z urbanizacji lub o ograniczonej urbanizacji, którego osią kompozycji jest rzeka Brynica,
 - powiązanie systemu zieleni miejskiej tworzonego przez istniejące i planowane elementy (parki, skwery, ogrody działkowe, cmentarze, zadrzewienia) ciągłym systemem przestrzeni publicznej,
 - w polityce przestrzennej rozwoju miasta system zieleni miejskiej stanowi równowagę urbanizacji innych rejonów miasta oraz dążenie do powiązań poszczególnych systemów przyrodniczych,
- **w obszarach OW – otwartych wyłączonych z zabudowy** – realizowany będzie generalny ustawowy cel zrównoważonego rozwoju miasta. Z jednej strony są to obszary wyłączone z zabudowy, które mogą być miejscem kształtowania nowych elementów zieleni miejskiej, a z drugiej strony są to obszary, o których zagospodarowaniu będą decydowały przyszłe pokolenia.

Dla tak zaplanowanej struktury funkcjonalno-przestrzennej miasta założono następujące programowe możliwości rozwoju w układzie poszczególnych jednostek strukturalnych miasta i obszarów polityki przestrzennej przeznaczonych do urbanizacji:

- **w jednostce A – Stare Miasto** – tworzonej przez obszar staromiejski – o łącznej powierzchni 13,5 ha na których planowany jest wzrost programu usługowego poprzez adaptacje istniejących pomieszczeń, uzupełnienie zabudowy oraz budowę obiektów handlowych na targowisku. Zakłada się wzrost ilości miejsc pracy w usługach oraz możliwość realizacji w ramach rewitalizacji obszaru, (w nowej zabudowie i adaptacji pomieszczeń w zabudowie istniejącej).



Wzrastająca atrakcyjność historycznego centrum miasta nadal będzie określała ten obszar jako cel dojazdów z obszarów zewnętrznych miasta oraz cel dojść pieszych z terenów otaczających,

- w jednostce **B – Śródmieście**:

- możliwość rozwoju funkcji mieszkaniowej na nowych terenach oznaczonych na rysunku studium symbolami B2MU, B3MU oraz w uzupełnieniu istniejącej zabudowy mieszkaniowej na terenach o symbolach B1MU, B4MU, B17MU, B18MU, B21MU i B22MU na niezabudowanych terenach,
- zachowanie funkcji usługowej na terenach o symbolach ZU oraz możliwość realizacji nowych obiektów i urządzeń usługowych na terenach o symbolach B6ZU, B7ZU, B8ZU i B13ZU,
- kształtowanie nowych form aktywizacji gospodarczej na niezabudowanych terenach w ramach terenów o symbolach B2AG oraz rewitalizacja obiektów i urządzeń istniejących na tych terenach przemysłowych po południowej stronie ulicy Nowopogońskiej,
- kształtowanie systemu zieleni miejskiej na terenach o symbolach ZM w oparciu o korytarz ekologiczny rzeki Brynicy, w tym zachowanie istniejących: cmentarzy i parków oraz wskazanie możliwości realizacji nowych elementów zieleni miejskiej na terenach o symbolach B11ZM, B17ZM (Wzgórze Borzecha), B8ZM i B18ZM,
- wskazanie osi i węzłów systemu przestrzeni publicznej łączącej jednostkę B – Śródmieście z układem miasta ,

- w jednostce **C – Nowe Miasto**:

- wskazanie możliwości rozwoju funkcji mieszkaniowych na terenach o symbolu C1MU, C15MU, C16MU, C30MU, C38MU, C39MU, C40MU,
- możliwość uzupełnienia istniejących zespołów zabudowy mieszkaniowej na niezabudowanych terenach,
- wskazanie możliwości rozwoju funkcji usługowych na terenach o symbolach C1ZU÷C4ZU, C6ZU, C15ZU, C16ZU i C17ZU oraz możliwości uzupełnienia zabudowy usługowej na niezabudowanych terenach,
- kształtowanie nowych form aktywizacji gospodarczej na terenach o symbolach C3AG i C5AG oraz możliwość uzupełnienia działalności gospodarczych na terenach o symbolach AG po obu stronach ulicy Wojkowickiej,
- kształtowanie systemu zieleni miejskiej na terenach o symbolach ZM w oparciu o korytarz ekologiczny rzeki Brynicy z zachowaniem cmentarza przy ul. Wojkowickiej, ogrodów działkowych oraz z możliwością kształtowania nowych elementów zieleni miejskiej na terenach o symbolach C14ZM÷C16ZM oraz C20ZM i C26ZM,
- wyznaczenie osi i węzłów przestrzeni publicznej łączącej jednostkę C – Nowe Miasto z układem miasta, w tym wyznaczenie korytarza dla realizacji nowej drogi klasy „główna” jako powiązanie na kierunku wschód – zachód z Będzinem i Siemianowicami Śląskimi oraz dla realizacji nowej drogi klasy „zbiorcza” łączącej ul. Przetąjską z tą projektowaną drogą główną,
- północną część jednostki – na obszarach o symbolach C1PF i C2PF wskazano możliwość rozmieszczenia urządzeń wytwarzających energię z odnawialnych źródeł energii w formie farm fotowoltaicznych o mocy przekraczającej 100 kW wraz ze strefą ochronną.



- w jednostce **D – Zarzecze**:

- wskazanie możliwości rozwoju funkcji mieszkaniowych na terenach o symbolach D9MU÷D12MU, D22MU,
- możliwość uzupełnienia istniejących zespołów mieszkaniowych przy ul. Szyb Jana na niezabudowanych terenach,
- wskazanie możliwości kształtowania nowych zespołów usługowych na terenach o symbolach D13ZU, D16ZU i D24ZU,
- uzupełnienie istniejących zespołów usługowych oraz rewitalizacja terenów i obiektów przemysłowych (byłej kopalni „Saturn” na terenach o symbolach D18ZU i D19ZU),
- możliwość kontynuacji i rozwoju terenów aktywizacji gospodarczej przy ul. Szyb Jan oraz możliwość lokalizacji obiektów handlowych o powierzchni sprzedaży powyżej 2000 m² na terenach o symbolu D1UC, położonych w północno-zachodniej części jednostki, w nawiązaniu do wskazanej w studium możliwości budowy drogi klasy „główna”,
- zachowanie istniejących zespołów zieleni parkowej i ogrodów działkowych oraz możliwość kształtowania nowych elementów zieleni miejskiej w południowej części jednostki, w tym w ramach rekultywacji terenów przemysłowych oraz z włączeniem istniejących obszarów zadrzewionych,
- wyłączenie południowej części jednostki z urbanizacji, jako miejsce realizacji potrzeb przyszłych pokoleń,
- wyznaczenie osi i węzłów przestrzeni publicznych łączących jednostkę z układem miasta,
- wyznaczenie korytarzy z możliwością realizacji dróg łączących miasto z sąsiednimi jednostkami.

- w jednostce **E – Piaski**:

- możliwość uzupełnienia istniejących zespołów mieszkaniowych po zachodniej i wschodniej stronie ul. Nowopogońskiej na niezabudowanych terenach,
- możliwość zachowania i uzupełnienia zespołów usługowych istniejących na terenach o symbolach ZU, w tym w ramach restrukturyzacji terenów przemysłowych,
- zachowanie istniejących elementów zieleni miejskiej oraz tworzenie systemu z uwzględnieniem ciągłości funkcji bioklimatycznej,
- wyznaczenie osi i węzłów przestrzeni publicznych łączących jednostkę z układem miasta.

- w jednostce **F – Wschodnia Strefa Ekonomiczna**:

- wskazanie znaczącego w skali województwa obszaru z możliwością rozmieszczenia obiektów handlowych o powierzchni sprzedaży powyżej 2000 m² jako kształtowania Gospodarczej Bramy Śląska w nawiązaniu do istniejących obiektów handlu w obiektach wielkopowierzchniowych,
- na niezabudowanych terenach o symbolach F1MU i F2MU możliwość realizacji nowych mieszkań,
- wskazanie terenów w rejonie ulicy Wiosennej do przekształcenia w kierunku tworzenia nowych form aktywizacji zawodowej (tereny o symbolach F1AG÷F3AG) poprzez restrukturyzację i uzupełnienie istniejącego zagospodarowania terenów z możliwością utworzenia nowych miejsc pracy,



- możliwość kształtowania nowych zespołów usługowych wzdłuż ulicy Będzińskiej i po zachodniej stronie drogi krajowej Nr 86,
- powiązanie jednostki z układem miasta istniejącym i planowanym układem drogowo-ulicznym, w tym budowa drogi zbiorczej po śladzie zlikwidowanej linii kolejowej oraz budowa dróg w kierunku północnym jako powiązania z Będzinem.

Przy tak założonych kierunkach rozwoju miasta poszczególne obszary polityki przestrzennej obejmują następujące powierzchnie (wraz z terenami zabudowanymi):

- obszar SM – staromiejski – 9,68 ha (z wyłączeniem dróg, ciągów i powierzchni ruchu pieszego),
- obszary ZU – zespołów i obiektów usługowych – 178,6 ha
- obszary MU – rozmieszczenia funkcji mieszkaniowych wraz z towarzyszącą infrastrukturą – 509,9 ha
- obszary AG – aktywizacji gospodarczej, w tym w obszarach UC rozmieszczenia obiektów handlowych o powierzchni sprzedaży powyżej 2000 m² – 102,9 ha
- obszary PF – rozmieszczenia urządzeń wytwarzających energię z odnawialnych źródeł energii – 36,0 ha
- obszary ZM – systemu zieleni miejskiej – 293,9 ha
- obszary OW – otwartych wyłączonej z zabudowy – 60,0 ha

Oznacza to, że w skali miasta obszary zabudowy i wskazane do zabudowy wynoszą około 800 ha (tj. 49 % powierzchni ogólnej miasta, a obszary wyłączone z zabudowy i o ograniczonej możliwości zabudowy wynoszą około 837 ha tj. (51 % powierzchni ogólnej miasta),

Generalnie w skali miasta przy szacunku chłonności terenów istnieje możliwość realizacji około 3500 mieszkań i utworzenia około 3600 nowych miejsc pracy.

Tabela 28 Prognoza chłonności terenów mieszkaniowych i miejsc pracy

Jednostka strukturalna	Ilość nowych mieszkań	Ilość nowych miejsc pracy
A – Stare Miasto	50	100
B – Śródmieście	300	200
C – Nowe Miasto	1700	550
D - Zarzecze	700	580
E – Piaski	600	70
F – Wschodnia Strefa Ekonomiczna	150	2100
<u>Razem całe miasto</u>	<u>3500</u>	<u>3600</u>

Jak wynika z powyższego zestawienia – prognoza chłonności wskazanych w studium obszarów dla zabudowy i przekształceń określa możliwość realizacji potrzeb miasta oraz wykorzystanie położenia w centralnym obszarze aglomeracji dla tworzenia warunków do osiedlania się ludności spoza obszaru miasta. Przy tej prognozie chłonności terenów wskazanych w studium, zakłada się możliwość zamieszkania na nowych terenach około 12,5 tysiąca mieszkańców.

Dla poszczególnych elementów planowanej struktury funkcjonalno-przestrzennej miasta w poniższych zestawieniach jako wytycznych do miejscowych planów zagospodarowania przestrzennego i programów rozwojowych miasta, ustala się przeznaczenia poszczególnych



obszarów oraz wskaźniki dotyczące zagospodarowania i użytkowania terenów w tym określa się tereny wyłączone z zabudowy.

Przy ustalaniu tych wytycznych posłużono się projektem dokumentu „Krajowe Przepisy Urbanistyczne” jako załącznika do projektu zmiany ustawy o planowaniu i zagospodarowaniu przestrzennym.

Zastosowane w zestawieniach określenia i wskaźniki oznaczają:

- zabudowa mieszkaniowa średniowysoka – to budynki mieszkalne o wysokości ponad 4 do 9 kondygnacji nadziemnych włącznie,
- zabudowa mieszkaniowa niska – to budynki mieszkalne o wysokości do 4 kondygnacji nadziemnych włącznie,
- maksymalna intensywność zabudowy – to wskaźnik powierzchni całkowitej zabudowy w odniesieniu do powierzchni działki budowlanej,
- minimalny udział procentowy powierzchni biologicznie czynnej w odniesieniu do powierzchni działki – to udział procentowy powierzchni gruntu rodzimego oraz wód powierzchniowych, a także 50 % sumy powierzchni tarasów i stropodachów nie mniejszej niż 10 m² urządzonych jako trawniki lub kwietniki na podłożu zapewniającym im naturalną wegetację, w odniesieniu do działki budowlanej,
- minimalna liczba miejsc parkingowych dla samochodów osobowych – to minimalna liczba miejsc parkingowych, która została podana dla poszczególnych kategorii użytkowania terenów,
- zieleń urządzona – to parki, ogrody, zieleń towarzysząca obiektom budowlanym, zieleńce, arboreta, alpinaria, grodziska, kurhany .

3.1.1 Ustalenia ogólne dotyczące kierunków i wskaźników zagospodarowania oraz użytkowania terenów

Niezależnie od ustalonych w studium kierunków rozwoju miasta oraz zasad zagospodarowania poszczególnych jego obszarów, w polityce przestrzennej samorządu, na etapie sporządzenia miejscowych planów zagospodarowania przestrzennego oraz indywidualnych decyzji dotyczących zabudowy i zagospodarowania terenów stosowane będą następujące zapisy ustaleń ogólnych:

- UO1** W celu zapewnienia elastyczności w stosowaniu ustaleń studium, zakłada się możliwość tolerancji wskazanych w ustaleniu UO.4 wskaźników urbanistycznych w zakresie 30 % ich wartości.
- UO2** Dopuszcza się przy tworzeniu regulacji w miejscowych planach zagospodarowania przestrzennego, uszczegółowienia wydzielenia poszczególnych ustalonych w studium obszarów polityki przestrzennej, jeżeli jest to uzasadnione warunkami i potrzebami lokalnymi oraz cechami terenów oraz pod warunkiem, że nie naruszony zostanie generalny ustalony w studium kierunek zagospodarowania przestrzennego w danym obszarze polityki przestrzennej. W przypadkach sporządzania miejscowych planów zagospodarowania przestrzennego, ustala się możliwość zachowania przepisów obowiązujących w planach miejscowych na dzień uchwalenia studium wymienionych w pkt 1.1.2 poz. 1-32, nawet w przypadkach gdy niniejsze studium ustala dla terenów objętych tymi planami inne kierunki



i zasady zagospodarowania przestrzennego. Możliwe to będzie jednak tylko w sytuacjach, gdy nie będzie to kolizyjne z planowanym rozwojem systemu komunikacyjnego miasta.

- UO3** Ustalenia studium odzwierciedlają dalekosiężną wizję zagospodarowania terenu. Dopuszcza się więc, jej etapową realizację poprzez utrzymanie w ustaleniach planów miejscowych istniejącego sposobu zagospodarowania terenu oraz etapowe przeznaczenie do zabudowy terenów wskazanych w studium do urbanizacji. Etapowość powinna hamować tendencję do rozpraszania zabudowy. Tendencja ta, niekorzystnie wpływa na krajobraz i walory przyrodnicze terenu oraz generuje nieracjonalne wydatki z budżetu miasta na realizację nadmiernie rozbudowanej sieci infrastruktury technicznej.
- UO4** Dla wyliczenia chłonności terenów wskazanych do zabudowy oraz potrzeb w zakresie ich obsługi ustala się następujące wskaźniki urbanistyczne jako wytyczne do miejscowych planów zagospodarowania przestrzennego:
- UO4.1** Maksymalny wskaźnik intensywności zabudowy:
- a) dla zabudowy mieszkaniowej średniowysokiej - 0,6
 - a) dla zabudowy mieszkaniowej niskiej – 0,4
 - b) dla zabudowy mieszkaniowej jednorodzinnej – 0,4
 - c) dla zabudowy mieszkaniowo-usługowej – 0,8
 - d) dla zabudowy usługowej – 0,8
 - e) dla zabudowy przemysłowo-składowej – 1,2
- UO4.2** Minimalny udział procentowy powierzchni biologicznie czynnej w odniesieniu do powierzchni działki budowlanej:
- a) dla zabudowy mieszkaniowej średniowysokiej - 40 %
 - b) dla zabudowy mieszkaniowej niskiej – 50 %
 - c) dla zabudowy mieszkaniowej jednorodzinnej – 50 %
 - d) dla zabudowy mieszkaniowo-usługowej – 35%
 - e) dla zabudowy usługowej – 25 %
 - f) dla zabudowy przemysłowo-składowej – 20 %
- UO4.3** Maksymalna wysokość zabudowy podana w metrach i w liczbie kondygnacji (z dopuszczeniem dominant wysokościowych w miejscach ustalonych w miejscowych planach zagospodarowania przestrzennego):
- a) dla zabudowy mieszkaniowej średniowysokiej - 15/5
 - b)** dla zabudowy mieszkaniowej niskiej – 12/3
 - c) dla zabudowy mieszkaniowej jednorodzinnej – 10/3
 - d) dla zabudowy mieszkaniowo-usługowej – 15/5
 - e) dla zabudowy usługowej i przemysłowo-składowej – 18/5
- UO4.4** Minimalny procentowy udział powierzchni terenów przeznaczonych na zieleń osiedlową i place zabaw dla zabudowy mieszkaniowej i mieszkaniowo-usługowej:
- a) zieleń osiedlowa – 20 % zieleni osiedlowej w odniesieniu do powierzchni działki budowlanej,
 - b)** wielkość i liczba placów zabaw dla dzieci i młodzieży – 1 plac dla dzieci i 1 plac dla młodzieży powyżej 2500 m² całkowitej powierzchni mieszkań,
- UO4.5** Minimalna liczba miejsc dla dzieci i młodzieży jakie powinny być zapewnione w ramach usług szkolnych i przedszkolnych dla zabudowy mieszkaniowej i mieszkaniowo-usługowej:



- a) szkoły podstawowe i gimnazja: 6 miejsc na 2500 m² całkowitej powierzchni mieszkań w zabudowie średniowysokiej oraz 4 miejsca na 2500 m² całkowitej powierzchni mieszkań w zabudowie jednorodzinnej i mieszkaniowo-usługowej,
- b) przedszkola: 2 miejsca na 2500 m² całkowitej powierzchni mieszkań w zabudowie średniowysokiej oraz 1 miejsce na 2500 m² całkowitej powierzchni mieszkań w zabudowie jednorodzinnej i mieszkaniowo-usługowej,

U05 W ramach poszczególnych obszarów polityki przestrzennej ustalonych w studium, zakłada się możliwość zachowania istniejącego użytkowania i przeznaczenia terenów.

U06 Ustala się możliwość etapowego (częściowego) przeznaczenia terenów do zabudowy w ramach poszczególnych obszarów polityki przestrzennej wydzielonych na rysunku studium.

U07 W przypadku projektowanych dróg w wskazanych w studium korytarzach komunikacyjnych ustala się wyłącznie kierunek ich przebiegu. Przy ustaleniu terenów dla realizacji tych dróg dopuszcza się możliwość uszczegóławiania w planach miejscowych zagospodarowania przestrzennego przebiegu ich trasy i wlotu do istniejącego drogowo-ulicznego układu. Zakłada się również etapowanie inwestycji drogowych. Stąd w terenach korytarzy komunikacyjnych zakłada się możliwość ustalania w planach miejscowych zagospodarowania przestrzennego użytkowań i przeznaczeń tymczasowych bez możliwości zabudowy jako umożliwienie budowy danej inwestycji drogowej w przyszłości.

W poniższych tabelach zestawiono kierunki zagospodarowania poszczególnych obszarów polityki przestrzennej wyrażające koncepcję rozwoju struktury przestrzennej miasta.

Poza wskazaniem dotyczącym wiodącego, przeważającego kierunku zagospodarowania poszczególnych obszarów w zestawieniach określono również wskaźniki zagospodarowania i użytkowania terenów jako wytyczne do miejscowych planów zagospodarowania przestrzennego.

Wybór przeznaczenia terenu we wskazanym obszarze polityki przestrzennej nastąpi w planach zagospodarowania przestrzennego przy uwzględnieniu warunków i potrzeb lokalnych.



3.1.2 Ustalenia dotyczące przeznaczeń i wskaźników zagospodarowania i użytkowania terenów poszczególnych obszarów polityki przestrzennej

Symbol i nazwa obszaru polityki przestrzennej	I. Kierunki zagospodarowania struktury przestrzennej gminy – przeznaczenie terenów	II. Wskaźniki zagospodarowania i użytkowania terenów – wytyczne do miejscowych planów zagospodarowania przestrzennego
SM – obszar staromiejski	<p>Ustala się usługowy kierunek zagospodarowania przestrzennego z przewidywanymi przeznaczeniami terenów oraz przy uwzględnieniu wartości kulturowych obszaru:</p> <p><u>I.1.</u> Obiekty i pomieszczenia usług kultury, gastronomii, handlu, zdrowia, administracji i inne usługi związane z funkcją historycznego centrum miasta.</p> <p><u>I.2.</u> Zieleń urządzona.</p> <p><u>I.3.</u> Place, chodniki, przejścia piesze, ulice o ograniczonej swobodzie ruchu kołowego.</p> <p><u>I.4.</u> Zabudowa mieszkaniowo-usługowa i mieszkaniowa.</p> <p><u>I.5.</u> Inne elementy zagospodarowania</p>	<p><u>II.1.</u> Jako obszar zabudowany, zgodnie z ustaleniem UO.1 zabudowa i przekształcenia terenów wymagają zachowania ustaleń pkt 3.4 studium.</p> <p><u>II.2.</u> Potrzeby miejsc parkingowych wyliczone w poniższych zestawieniach mogą być realizowane również poza obszarem staromiejskim:</p> <ul style="list-style-type: none">- 15 miejsc na 100 zatrudnionych w biurach i urzędach- 20 miejsc na 1000 m² powierzchni sprzedaży w obiektach handlowych- 12 miejsc na 100 miejsc w gastronomii- 2 miejsca na 10 miejsc hotelowych <p><u>II.3.</u> Ochrona zabytków i wartości kulturowych zgodnie z pkt 3.4 ustaleń studium</p> <p><u>II.4.</u> Rewitalizacja obszaru zgodnie z Programem Nr 3 „Stare Miasto” uchwalonym przez Radę Miejską.</p>



	<p>przestrzennego i małej architektury świadczące o historii i tożsamości miejsca oraz umożliwiające organizację imprez okolicznościowych.</p> <p><u>I.6.</u></p> <p>Parkingi dla samochodów osobowych i rowerów.</p>	<p><u>II.5.</u></p> <p>Ochrona wartości przyrodniczych zgodnie z pkt 3.3 ustaleń studium.</p>
--	---	---

Symbol i nazwa obszaru polityki przestrzennej	I. Kierunki zagospodarowania struktury przestrzennej gminy – przeznaczenie terenów	II. Wskaźniki zagospodarowania i użytkowania terenów – wytyczne do miejscowych planów zagospodarowania przestrzennego
ZU – obszary zespołów i obiektów usługowych	<p>Ustala się usługowy kierunek zagospodarowania przestrzennego z przewidywanymi przeznaczeniami terenów:</p> <p><u>I.1.</u></p> <p>Obiekty i pomieszczenia usługowe.</p> <p><u>I.2.</u></p> <p>Rewitalizacja obiektów i terenów przemysłowych.</p> <p><u>I.3.</u></p> <p>Zabudowa mieszkaniowa w uzupełnieniu budynków i terenów usługowych oraz pomieszczenia mieszkalne tworzone w ramach rewitalizacji obiektów przemysłowych.</p> <p><u>I.4.</u></p> <p>Zieleń urządzona.</p> <p><u>I.5.</u></p> <p>Place, chodniki, drogi publiczne i wewnętrzne.</p> <p><u>I.6.</u></p>	<p><u>II.1.</u></p> <p>Zgodnie z ustaleniami ogólnymi UO4.1÷UO4.5.</p> <p><u>II.2.</u></p> <p>Minimalna ilość miejsc parkingowych*:</p> <ul style="list-style-type: none">- 1 miejsce na 1 mieszkanie- dla biur i urzędów 15/35 na 100 zatrudnionych- dla obiektów handlowych 20/30 miejsc na 1000 m² powierzchni sprzedaży,- dla gastronomii 12/30 miejsc na 100 miejsc,- dla kin 15/35 na 100 miejsc,- dla hoteli – 2/4 miejsca na 10 miejsc hotelowych,- dla szkół wyższych 10/20 miejsc na 100 zatrudnionych oraz 20/40 miejsc na 100 studentów,- domy akademickie 10/20 miejsc na 100 łóżek. <p><u>II.3.</u></p> <p>Ochrona wartości kulturowych i przyrodniczych zgodnie z pkt 3.3 i 3.4 ustaleń studium.</p>



	Parkingi w poziomie terenu oraz parkingi zbiorowe pod- i nadziemne. <u>I.7.</u> Sieci, urządzenia i obiekty infrastruktury technicznej.	<i>*Uwaga:</i> <i>Ilość miejsc przed znakiem łamane dotyczy obszaru Śródmieścia, a po znaku łamane pozostałego obszaru miasta.</i>
--	---	---

Symbol i nazwa obszaru polityki przestrzennej	I. Kierunki zagospodarowania struktury przestrzennej gminy – przeznaczenie terenów	II. Wskaźniki zagospodarowania i użytkowania terenów – wytyczne do miejscowych planów zagospodarowania przestrzennego
MU – obszary rozmieszczenia funkcji mieszkaniowych wraz z towarzyszącą infrastrukturą	Ustala się mieszkaniowy kierunek zagospodarowania przestrzennego z przewidywanymi przeznaczeniami terenów: <u>I.1.</u> Tereny zabudowy mieszkaniowej średniowysokiej. <u>I.2.</u> Tereny zabudowy mieszkaniowej niskiej. <u>I.3.</u> Tereny zabudowy mieszkaniowej jednorodzinnej. <u>I.4.</u> Obiekty i tereny usługowe. <u>I.5.</u> Zieleń urządzona. <u>I.6.</u> Parkingi i garaże w poziomie terenu oraz parkingi zbiorowe pod- i nadziemne. <u>I.7.</u>	<u>II.1.</u> Zgodnie z ustaleniami ogólnymi UO4.1÷UO4.5. <u>II.2.</u> Minimalna ilość miejsc parkingowych: - 1 miejsce na 1 mieszkanie - dla obiektów handlowych – 30 miejsc na 1000 m ² powierzchni sprzedaży, - dla gastronomii – 30 miejsc na 100 miejsc - dla szkół 20 na 100 zatrudnionych. <u>II.3.</u> Ochrona wartości kulturowych i przyrodniczych zgodnie z pkt 3.3 i 3.4 ustaleń studium.



	Sieci, urządzenia i obiekty infrastruktury technicznej.	
--	---	--

Symbol i nazwa obszaru polityki przestrzennej	I. Kierunki zagospodarowania struktury przestrzennej gminy – przeznaczenie terenów	II. Wskaźniki zagospodarowania i użytkowania terenów – wytyczne do miejscowych planów zagospodarowania przestrzennego
AG – obszary aktywizacji gospodarczej, w tym UC – obszary rozmieszczenia obiektów handlowych o powierzchni sprzedaży powyżej 2000 m ²	<p>Ustala się wielofunkcyjny kierunek zagospodarowania przestrzennego dla różnych form aktywności gospodarczych z przewidywanymi przeznaczeniami terenów wymagających zagospodarowania w uporządkowanych niekolizyjnych relacjach:</p> <p><u>I.1.</u> Obszary działalności usługowej handlu i różnego typu wytwórczości, w tym obiekty handlowe o powierzchni sprzedaży powyżej 2000 m² na terenach o symbolach UC pokazanych na rysunku studium.</p> <p><u>I.2.</u> Obiekty usług administracji, gastronomii, rzemiosła i kultury, hotele, motele.</p> <p><u>I.3.</u> Obiekty przemysłowe, bazy składy, magazyny, centra logistyczne, tereny wystawiennicze i targowe.</p> <p><u>I.4.</u> Pomieszczenia mieszkalne jeżeli są związane z prowadzoną działalnością gospodarczą.</p> <p><u>I.5.</u> Obiekty i urządzenia obsługi komunikacji kołowej oraz garaże.</p>	<p><u>II.1.</u> Zgodnie z ustaleniami ogólnymi UO4.1÷UO4.5.</p> <p><u>II.2.</u> Minimalna ilość miejsc parkingowych:</p> <ul style="list-style-type: none">- 1 miejsce na 1 mieszkanie- dla obiektów handlowych 30 miejsc na 1000 m² powierzchni sprzedaży,- dla biur i urzędów – 35 miejsc na 100 zatrudnionych,- dla gastronomii – 30 miejsc na 100 miejsc- dla hoteli – 4 miejsca na 10 miejsc hotelowych- dla zakładów produkcyjnych, składów, magazynów – 30 miejsc na 100 zatrudnionych,- centra logistyczne – 40 miejsc na 1000m² powierzchni logistycznej. <p><u>II.3.</u> Ochrona wartości kulturowych i przyrodniczych zgodnie z pkt 3.3 i 3.4. ustaleń studium.</p> <p><u>II.4.</u> W miejscowych planach zagospodarowania przestrzennego dotyczących obszarów AG należy uwzględnić art. 144 ust. 2 Prawa ochrony</p>



	<p><u>I.6.</u> Parkingi w poziomie terenu i zbiorowe nad- i podziemne.</p> <p><u>I.7.</u> Zieleń urządzone, drogi wewnętrzne, chodniki.</p> <p><u>I.8.</u> Obiekty, urządzenia i sieci infrastruktury technicznej.</p> <p><u>I.9.</u> Możliwość zachowania dotychczasowego użytkowania terenów</p>	<p>środowiska w celu przeciwdziałania uciążliwości działalności na sąsiadujące obszary o funkcji mieszkaniowej i usługowej. Może to być związane z koniecznością ustanowienia stref zieleni izolacyjnej na obszarach AG, których szerokość uzależniona będzie od stopnia uciążliwości danej działalności.</p>
--	--	---

Symbol i nazwa obszaru polityki przestrzennej	I. Kierunki zagospodarowania struktury przestrzennej gminy – przeznaczenie terenów	II. Wskaźniki zagospodarowania i użytkowania terenów – wytyczne do miejscowych planów zagospodarowania przestrzennego
PF – obszary rozmieszczenia urządzeń wytwarzających energię z odnawialnych źródeł energii w formie farm fotowoltaicznych o mocy przekraczającej 100 kW wraz ze strefą ochronną	<p>Ustala się produkcyjny kierunek rozwoju miasta polegający na możliwości lokalizacji zespołów ogniw fotowoltaicznych tworzących farmy fotowoltaiczne z możliwością lokalizacji innych współpracujących źródeł wytwórczych odnawialnych źródeł energii z wyłączeniem elektrowni wiatrowych.</p> <p>Przy takim kierunku rozwoju miasta przewiduje się następujące przeznaczenia terenów w ramach tych obszarów:</p> <p><u>I.1.</u> Tereny produkcyjne w formie konstrukcji paneli fotowoltaicznych wraz z obiektami i urządzeniami związanymi z odbiorem produkowanej energii.</p> <p><u>I.2.</u> Tereny, na których zlokalizowane są obiekty i urządzenia związane z produkcją energii geotermalnej lub wykorzystujących biomasę w uzupełnieniu obiektów i urządzeń produkujących energię z słońca.</p> <p><u>I.3.</u></p>	<p><u>II.1.</u> Wysokość zabudowy nie może być większa niż ustalona w ustaleniu UO4.3 dla zabudowy przemysłowo-składowej.</p> <p><u>II.2.</u> Minimalny udział powierzchni biologicznie czynnej w powierzchni przeznaczonej dla przedsięwzięcia nie może być mniejszy niż ustalony w ustaleniu UO4.2 dla zabudowy przemysłowo-składowej.</p> <p><u>II.3.</u> Intensywność zabudowy nie może być większa niż ustalona w ustaleniu UO4.1 dla zabudowy przemysłowo-składowej.</p>



	Drogi dojazdowe i wewnętrzne, obiekty, urządzenia i sieci infrastruktury technicznej. <u>I.4.</u> Zieleń izolacyjna.	
--	--	--

Symbol i nazwa obszaru polityki przestrzennej	I. Kierunki zagospodarowania struktury przestrzennej gminy – przeznaczenie terenów	II. Wskaźniki zagospodarowania i użytkowania terenów – wytyczne do miejscowych planów zagospodarowania przestrzennego
ZM – obszary systemu zieleni miejskiej	<p>Ustala się zachowanie i zagospodarowanie przestrzenne w kierunku kształtowania zieleni miejskiej z przewidywanymi przeznaczeniami terenów:</p> <p><u>I.1.</u> Zieleń urządzona: parki, ogrody (w tym ogrody działkowe), zieleń towarzysząca obiektom budowlanym, zieleńce, arboreta, alpinaria.</p> <p><u>I.2.</u> Cmentarze.</p> <p><u>I.3.</u> Lasy, zalesienia, zadrzewienia, rekultywacja terenów przemysłowych.</p> <p><u>I.4.</u> Wody powierzchniowe.</p> <p><u>I.5.</u> Istniejąca zabudowa z możliwością modernizacji, rozbudowy i uzupełnienia wg</p>	<p><u>II.1.</u> Wysokość zabudowy na terenach parków, ogrodów, cmentarzy nie powinna przekraczać jednej kondygnacji nadziemnej, przy czym możliwa jest budowa obiektów wyższych jeżeli będzie to uzasadnione funkcją obiektu lub kompozycją przestrzenną założenia.</p> <p><u>II.2.</u> Minimalny udział procentowy powierzchni biologicznie czynnej w odniesieniu do powierzchni działki przeznaczonej do inwestycji nie może być mniejszy niż 85 %.</p> <p><u>II.3.</u> Ochrona wartości kulturowych i przyrodniczych zgodnie z pkt 3.3 i 3.4 ustaleń studium.</p>



	<p>ustaleń miejscowych planów zagospodarowania przestrzennego.</p> <p><u>I.6.</u></p> <p>Drogi dojazdowe i wewnętrzne, trasy i ścieżki rowerowe, szlaki turystyczne i spacerowe.</p> <p><u>I.7.</u></p> <p>Obiekty, urządzenia i sieci infrastruktury technicznej.</p>	
--	--	--

Symbol i nazwa obszaru polityki przestrzennej	I. Kierunki zagospodarowania struktury przestrzennej gminy – przeznaczenie terenów	II. Wskaźniki zagospodarowania i użytkowania terenów – wytyczne do miejscowych planów zagospodarowania przestrzennego
OW – obszary otwarte miasta wyłączone z zabudowy	<p>Ustala się zachowanie dotychczasowego przyrodniczego zagospodarowania, również jako obszarów o których kierunku zagospodarowania przestrzennego decydowały będą przyszłe pokolenia, przy czym przewiduje się następujące przeznaczenia terenów:</p> <p><u>I.1.</u></p> <p>Zalesienia i zadrzewienia</p> <p><u>I.2.</u></p> <p>Drogi niezbędne dla obsługi terenów sąsiednich.</p> <p><u>I.3.</u></p> <p>Trasy i ścieżki rowerowe, szlaki turystyczne i spacerowe.</p> <p><u>I.4.</u></p> <p>Modernizacja budynków istniejących oraz możliwość uzupełnienia zabudowy istniejącej na zasadach ustalonych w miejscowych planach zagospodarowania</p>	<p><u>II.1.</u></p> <p>Ochrona wartości kulturowych i przyrodniczych zgodnie z pkt 3.3 i 3.4 ustaleń studium.</p>



	przestrzennego. <u>1.5.</u> Sieci i urządzenia infrastruktury technicznej.	
--	---	--

Sekcja I.11 OBSZARY ORAZ ZASADY OCHRONY ŚRODOWISKA I JEGO ZASOBÓW, OCHRONY PRZYRODY I KRAJOBRAZU KULTUROWEGO

Ochrona przyrody i krajobrazu

W zakresie ochrony przyrody i krajobrazu w miejscowych planach zagospodarowania przestrzennego należy:

- a) przeciwdziałać rozpraszaniu się zabudowy w celu ochrony występujących tu kompleksów rolnych i leśnych,
- b) zaplanować rozwój urbanistyczny w zespołach i kompleksach uporządkowanych przestrzennie,
- c) chronić przed zabudową tereny stanowiące korytarze ekologiczne (doliny cieków, pola i łąki, tereny leśne, parki),
- d) zachować istniejące i tworzyć nowe zadrzewienia i zakrzewienia śródpolne,
- e) teren tzw. Lasu Czeladzkiego chronić przed zabudową i czynić starania włączenia go w system parków miejskich Czeladzi,
- f) przy realizacji jakiegokolwiek zabudowy oraz realizacji dróg należy wprowadzać rozwiązania, które zapewnią pozostawienie drożności korytarza ekologicznego doliny Brynicy.

Ochrona zasobów wód podziemnych i powierzchniowych

W zakresie ochrony systemu wód powierzchniowych tworzonego głównie przez ciek układu hydrograficznego Brynicy oraz wód podziemnych ustala się:

- a) przeciwdziałanie zanieczyszczeniom wód powierzchniowych i dążenie do poprawy ich klasy czystości poprzez zdecydowane ograniczenie występowania zabudowy bez oczyszczania ścieków bytowych oraz działania ograniczające zanieczyszczenie wód związkami chemicznymi wykorzystywanymi w rolnictwie,
- b) należy egzekwować obowiązek systematycznego opróżniania zbiorników bezodpływowych na terenach nie objętych systemem kanalizacji,
- c) dążenie do rozbudowy sieci kanalizacyjnej w mieście,
- d) w strefie 5 m od cieków i zbiorników wodnych zakaz lokalizacji nowej zabudowy i innej działalności wywołującej degradację szaty roślinnej,
- e) zakaz grodzenia nieruchomości w odległości mniejszej niż 1,5 m od krawędzi cieku,



- f) zakaz wykonywania obiektów budowlanych, kopania studni, sadzawek, dołów oraz rowów w odległości mniejszej niż 50 m od stopy wału po stronie odpowietrznej,
- g) regulacje techniczne cieków wodnych muszą być ograniczone do niezbędnego minimum, musi zostać zachowana więź hydrologiczna koryt z otoczeniem, a także zachowana ich obudowa biologiczna,
- h) w miejscowych planach zagospodarowania przestrzennego respektować ograniczenia związane z istnieniem strefy ochrony bezpośredniej i pośredniej ujęć wód „Przełajka”, „Szpitalna” i „Grodziecka – obejmującej północną część miasta. Dla strefy ochrony bezpośredniej obowiązują przepisy ustalone w decyzji Wojewody Katowickiego w dniu 14 grudnia 1998 roku (decyzja OS – I – 7211/343/98); Dla strefy ochrony pośredniej obowiązują przepisy ustalone w decyzji Wojewody Katowickiego w dniu 15 grudnia 1997 roku (OS – I – 7211/221/97).

Ochrona powietrza

Ochrona powietrza atmosferycznego wymaga:

- a) termomodernizacji budynków mieszkalnych i użyteczności publicznej;
- b) wprowadzenia zasady używania do celów grzewczych urządzeń o jak najwyższej sprawności energetycznej, korzystających z paliw niskoemisyjnych. Zasada winna zostać wprowadzona w formie nakazu dla obiektów użyteczności publicznej, produkcyjnych, ogrzewanych zbiorowo i nowo realizowanej zabudowy.
- c) ograniczenia ruchu samochodowego w obszarach intensywnie zabudowanych,
- d) kształtowania obudowy tranzytowych ciągów komunikacyjnych zielenią, w tym w formie alej i szpalerów drzew.

Ochrona przed hałasem, wibracjami i promieniowaniem niejonizującym

Ochrona przed hałasem, wibracjami i promieniowaniem niejonizującym wymaga podjęcia następujących działań:

- a) lokalizacja nowej zabudowy, w szczególności wzdłuż głównych dróg wymaga zachowania odległości zapewniającej ochronę przed hałasem w zależności od rodzaju tej zabudowy oraz minimalizowanie zasięgu i wpływu negatywnego oddziaływania tych dróg dla nowej zabudowy poprzez stosowanie barier i przegród akustycznych i strefowanie zabudowy – w mpzp należy tereny narażone na ponadnormatywne emisje hałasu przeznaczać na takie użytkowania, które nie są objęte ochroną przed hałasem (przemysł, usługi itp.) lub, na których dopuszczalne poziomy hałasu mogą być podwyższone (np. tereny mieszkaniowo-usługowe),
- b) poprawa jakości nawierzchni dróg,
- c) budowa ekranów ochronnych lub tworzenia obszarów ograniczonego użytkowania,



- d) eliminowanie i ograniczenie zabudowy w polach elektromagnetycznych linii wysokiego napięcia i stacji elektromagnetycznych,
- e) nowe anteny telefonii bezprzewodowej należy lokalizować w granicach samodzielnych działek lub na obiektach w miejscach nie eksponowanych przy zachowaniu wszystkich wymogów lokalizacyjnych i formalno-prawnych,
- f) uwzględnienie zagadnień związanych z promieniowaniem niejonizującym na poziomie planów miejscowych oraz decyzji związanych z lokalizacją obiektów będących źródłem tego promieniowania.

Złóża kopalin i warunki ich eksploatacji

1. Zgodnie z ustawą Prawo górnictwa i geologiczne w studium ujawniono następujące udokumentowane złoża, obszary i tereny górnicze:

Tabela 29 Udokumentowane złoża na terenie miasta Czeladź

ID Midas	Kopalina	Złoże/ Zasoby geologiczne	Obszar Górniczy/ Teren górniczy/ Powierzchnia [ha]	Stan zagospodarowania
230	Piaski podsadzkowe	Rozkówka/1036 tys. m ³	brak	Złoże rozpoznane szczegółowo
325	Węgiel kamienny	Grodziec / 34430 tys. ton	brak	Eksploatacja zaniechana
335	Węgiel kamienny	Satum / 61074 tys. ton	brak	Eksploatacja zaniechana
365	Węgiel kamienny	Siemianowice/ 44765 tys. ton	brak	Eksploatacja zaniechana
6874	Węgiel kamienny	Rozalia/51361 tys. ton	brak	Eksploatacja zaniechana
1898	Wapienie	Calcium-Brynica-Czeladź / 1254 tys. ton	brak	Eksploatacja zaniechana

Granice złóż przedstawiono na rysunku ustaleń studium.

2. Eksploatacja kopalin nie może naruszyć przeznaczenia terenu określonego w miejscowych planach zagospodarowania przestrzennego.

Prawne formy ochrony wartości przyrodniczych

1. Na terenie miasta w myśl ustawy o ochronie przyrody z dnia 16 kwietnia 2004 roku nie utworzono form ochrony przyrody.



2. Przyroda miasta Czeladź nie przedstawia dużych walorów przyrodniczych. Do najcenniejszych elementów należy zaliczyć pozostałe na terenie miasta zbiorniki wodne, Wzgórze Borzecha – jako zieloną enklawę wśród zabudowy wielkomiejskiej, „Las Czeladzki” – jako najrozleglejszy obszar zieleni wysokiej oraz parki miejskie. Na przestrzeni lat w wielu opracowaniach dotyczących terenu miasta proponowano objęcie ochroną prawną szeregu terenów. Po przeanalizowaniu tych dokumentów należy stwierdzić, że warte objęcia ochroną są następujące tereny:

- Staw Graniczny wraz z otoczeniem – użytek ekologiczny;
- Staw przy ul. Węglowej – użytek ekologiczny;
- Wzgórze Borzecha – zespół przyrodniczo-krajobrazowy, dodatkowo należałoby pozostałe tu wyrobiska objąć ochroną w formie stanowiska dokumentacyjnego;
- Stawy przy ul. Wiosennej – użytek ekologiczny;

Powyższą listę nie należy traktować jako zamkniętą, powinna ona być aktualizowana w miarę postępu poznania zasobów przyrodniczych miasta lub też wykształcenia się nowych siedlisk.

3. Obejmować formami ochrony przyrody oraz chronić przed zabudową w miejscowym planie zagospodarowania przestrzennego należy tereny wymienione w punkcie 2 oraz te siedliska o których jest mowa w Rozporządzeniu Ministra Środowiska z dnia 14 sierpnia 2001 r. w sprawie określenia rodzajów siedlisk przyrodniczych podlegających ochronie (Dz. U. z 2001 r. nr 92 poz. 1029).

Sekcja I.12 OBSZARY I ZASADY OCHRONY DZIEDZICTWA KULTUROWEGO I ZABYTKÓW ORAZ DÓBR KULTURY WSPÓŁCZESNEJ

Dla wyznaczonych w studium obszarów określających kierunki rozwoju obowiązują niżej opisane zasady ochrony konserwatorskiej, odnoszące się do wskazanych na *planszy nr 5* Ustalenia studium w zakresie ochrony wartości kulturowych miasta.

Strefy ochrony konserwatorskiej

W studium ustalono zasady ochrony dziedzictwa kulturowego i zabytków poprzez ustanowienie:

- strefy „A” – pełnej ochrony konserwatorskiej,
- strefy „B” – pośredniej ochrony konserwatorskiej,
- strefy „E” – ochrony ekspozycji,
- strefy „OW” – ochrony archeologicznej.

Ustalono następujące obszary i tereny objęte strefą „A”:

Strefa „A1” - obszar Stare Miasto w obrębie którego położony jest zachowany średniowieczny układ urbanistyczny miasta. Granice zabytkowego układu wytyczają ulice (wraz z zewnętrzną – w stosunku do centrum zabudową i przynależnymi parcelami): Pieńkowskiego, Modrzejowska, Staszica, Katowicka(Milowicka), Żabia (Krasonia), 1 Maja wraz z zabudową i parcelami wylotów ulic Grodzieckiej, Będzińskiej, rozwidlenia ulic Modrzejowskiej i Reymonta, Katowickiej oraz Bytomskiej do ulicy Przetąjskiej. Decyzja Nr 1182/72.

Wytyczne konserwatorskie dotyczące tego obszaru:



- zachowanie średniowiecznego układu miejskiego,
- zachowanie historycznych podziałów parcelacyjnych,
- utrzymanie dawnych linii regulacyjnych,
- zachowanie, rewaloryzacja i konserwacja zabytkowej zabudowy, w tym także oryginalnego detalu, stolarki okiennej i drzwiowej, bram, witryn sklepowych,
- otwarta pozostaje sprawa niezabudowanej pierzei w narożniku południowo-zachodnim – w wyniku wyburzenia budynku w latach ubiegłych nastąpiło ciekawe otwarcie na kościół p.w. Świętego Stanisława Biskupa Męczennika,
- nowa architektura powinna nawiązywać skalą oraz formą do otaczającej tradycyjnej zabudowy, wysokość od jednej do trzech kondygnacji, zaleca się stosowanie spadzistych symetrycznych dachów o kącie nachylenia 30⁰-45⁰ i pokryciu z dachówki ceramicznej,
- opracowania projektowego wymaga ulica Pieńkowskiego, która powinna zachować zwarty charakter poprzez uzupełnienie istniejących luk budowlanych współczesną architekturą oraz ogrodzeniami, bramami, konieczne jest usunięcie szpeczących elementów,
- zachowanie i konserwacja pozostałości drewnianej zabudowy miasta – w drewnianych obiektach a także murowanych, parterowych zaleca się stosowanie krycia gontem,
- stosowanie jasnych pastelowych tynków w obiektach zabytkowych, oryginalne ceglane elewacje powinny być czyszczone i konserwowane,
- ograniczenie stosowania reklam typu prosty kaseton, jako obcych dla zabytkowego zespołu staromiejskiego, zalecane stosowanie reklam z wykorzystaniem metaloplastyki, dekoracyjnego kowalstwa,
- w miejsce szpeczących metalowych płotów stosować należy murowane ogrodzenia z drewnianymi bramami nawiązującymi do tradycyjnych form.

Strefa "A2" - obszar zespołu mieszkaniowego przy ulicach 3 Kwietnia, Mickiewicza, Sikorskiego i Kościuszki. Decyzja A/1479/92.

Strefa "A3" - obszar zespołu mieszkaniowego przy ulicach Krzywej, Zwycięstwa i Warszawskiej, obszar pomiędzy ulicami Płocka, Nowopogońską, Zwycięstwa i Bema. Decyzja A/1479/92.

Strefa "A4" - obszar zespołu mieszkaniowego przy ulicy Betonowej. Decyzja A/1479/92.

Strefa "A5" - obszar zespołu mieszkaniowego przy ulicy Francuskiej. Decyzja A/1479/92.

Ochrona konserwatorska obszarów i terenów w strefach „A-1” – „A-5” będzie polegała na:

- zachowaniu i konserwacji obiektów wpisanych do rejestru zabytków, zgodnie z wymaganiami stawianymi właścicielom obiektów zabytkowych, (pouczenie o wpisie do rejestru),
- zachowaniu historycznego układu kompozycyjnego zespołów,
- remontach, modernizacji poszczególnych obiektów mieszkalnych,
- zachowaniu i adaptacji budynków gospodarczych położonych w obrębie zespołów mieszkaniowych do współczesnych funkcji,
- zakazie lokalizacji typowych obiektów garażowych (blaszanych) oraz handlowych – konieczne opracowanie indywidualnych projektów.

Strefami „B” pośredniej ochrony konserwatorskiej obejmuje się:

Strefa "B-1"



Obejmuje teren obrzeży Starego Miasta od strony zachodniej i północnej oraz zachodnie przedmieście. Granice strefy przebiegają wzdłuż ulic Kombatantów, Bocznej, Bytomskiej, aż do mostu na Brynicy. Południową granicę strefy stanowi rzeka Brynica. Od strony wschodniej i południowej strefa przylega do strefy "A" Starego Miasta.

Strefą "B-1" objęty jest również teren dawnego młyna nad Brynicą.

Wytyczne konserwatorskie:

- utrzymanie historycznego przebiegu ulic,
- zachowanie linii zabudowy ulic,
- zachowanie dawnych połączeń ulic Bytomskiej i Kilińskiego tzw. dawnych Miedziuchów,
- zachowanie i rewaloryzacja historycznej zabudowy,
- dążenie do zachowania oryginalnych elementów detalu architektonicznego – witryn sklepowych, stolarki okiennej, drzwiowej, bram wjazdowych,
- uzupełnienie luk budowlanych nową współczesną architekturą utrzymaną w skali i charakterze ulicy,
- dopuszczalna maksymalna wysokość do 3 kondygnacji, zalecany materiał pokrycia dachowego: dachówka ceramiczna,
- likwidacja szpeczących stalowych ogrodzeń i zastąpienie ich murowanymi ogrodzeniami,
- zalecane opracowanie projektu nawierzchni ulic z zastosowaniem naturalnych materiałów,
- teren koniecznego opracowania planu miejscowego.

Strefa "B-2"

Obejmuje tereny dawnego przedmieścia po stronie południowej wraz z terenem parku im. Tadeusza Kościuszki przy ulicy 1go Maja. Granice strefy przebiegają po stronie zachodniej brzegiem Brynicy, od wschodu ulicą Reymonta, od północy ulicami Staszica i Mysłowicką, od południa ulica Nowopogońską. W obrębie strefy znajduje się m.in. teren parku miejskiego, cmentarz parafialny, szkoła z 1939 r.

Wytyczne konserwatorskie:

- utrzymanie przebiegu historycznych ulic,
- zachowanie linii zabudowy ulic,
- zachowanie dawnych Miedziuchów,
- zachowanie i rewaloryzacja historycznej zabudowy,
- dążenie do zachowania oryginalnych elementów detalu architektonicznego, witryn sklepowych, stolarki okiennej, drzwiowej, bram wjazdowych,
- uzupełnienie luk budowlanych nową współczesną architekturą utrzymaną w skali i charakterze ulic,
- dopuszczalna maksymalna wysokość do 3 kondygnacji, zalecany materiał dachów - dachówka ceramiczna,
- likwidacja szpeczących stalowych ogrodzeń,
- zalecane opracowanie projektu nawierzchni ulic z zastosowaniem naturalnych materiałów,



- zachowanie i rewaloryzacja starodrzewia parku, prowadzenie bieżących prac pielęgnacyjnych zieleni,
- zachowanie układu przestrzennego cmentarza parafialnego, ochrona starodrzewia, zabytkowych nagrobków,
- rewaloryzacja ogrodzenia cmentarza,
- teren koniecznego opracowania planu miejscowego.

Strefa „B-3”

Obejmuje teren dawnej kolonii robotniczej przy ulicy Legionów (z wyłączeniem budynków współczesnych) wraz z budynkiem hotelu robotniczego dla samotnych mężczyzn. Granice strefy od północy biegną ulicą Staszica, po stronie wschodniej – ulicą Legionów, od strony południowej i zachodniej ulicą Równoległą.

Wytyczne konserwatorskie:

- zachowanie układu kompozycyjnego osiedla,
- zachowanie i rewaloryzacja historycznej zabudowy,
- zagospodarowanie osiedla elementami małej architektury, zieleni oraz nawierzchni ulic i placów.

Strefa „B-4”

Obejmuje teren robotniczego osiedla mieszkaniowego przy ulicy Dehnelów z budynkami m.in. Dyrekcji kopalni, dawnej willi dyrektora oraz terenem parku.

Wytyczne konserwatorskie:

- postuluje się wpisać do rejestru zabytków budynek dawnego zarządu kopalni oraz budynek dawnej willi dyrektora – obecnie siedziba muzeum „Saturn” wraz z otaczającą zielenią,
- zachowanie i rewaloryzacja wszystkich obiektów zabytkowych,
- zachowanie istniejącej konfiguracji terenu,
- należy opracować dokumentację konserwatorską parku wraz z inwentaryzacją zieleni,
- zachować należy pozostałości dawnego układu kompozycyjnego parku,
- zachowanie oraz pielęgnacja starodrzewia.

Strefa “B-5”

Obejmuje teren byłej kopalni „Saturn” (teren ujęty w GMINNEJ EWIDENCJI ZABYTKÓW),

Wytyczne konserwatorskie:

- konserwacja, restauracja i adaptacja obiektów zabytkowych,
- zagospodarowanie terenów zieleni przy budynkach,
- opracowanie projektu zagospodarowania terenu byłej kopalni,
- zachowanie i pielęgnacja starodrzewia.

Strefa “B-6”



Obejmuje teren dawnej kolonii robotniczej "Stara Kolonia Saturn" przy ulicy 21 Listopada wraz z terenem parku. Granica strefy przebiega od strony wschodniej tyłami zabudowy gospodarczej, od strony zachodniej – obrzeżami parku (w sąsiedztwie współczesnej zabudowy).

Wytyczne konserwatorskie:

- zachowanie i rewitalizacja historycznej zabudowy mieszkalnej – konieczne opracowanie projektu rewitalizacji elewacji już znacznie przekształconych budynków mieszkalnych,
- dążenie do zachowania oryginalnych elementów detalu architektonicznego, stolarki okiennej, drzwiowej, bram wjazdowych,
- zachowanie układu kompozycyjnego osiedla oraz parku,
- możliwość adaptacji zachowanych obiektów gospodarczych na garaże,
- opracowanie projektu zagospodarowania osiedla w celu podniesienia jego standardu,
- wykonanie inwentaryzacji zieleni oraz projektu zagospodarowania parku,
- zachować należy strefę ochrony widokowej w południowej części parku,
- konieczne uporządkowanie i właściwe zagospodarowanie sąsiadującego z parkiem zespołu garażowego.

Strefa "B-7"

Obejmuje teren pozostałości zespołu zabudowań szybu Julian przy ulicy Poniatowskiego.

Wytyczne konserwatorskie:

- konserwacja i restauracja obiektów zabytkowych,
- zachowanie i pielęgnacja zadrzewienia.

Strefa "B-8"

Obejmuje część terenów dawnej kolonii robotniczej "Piaski".

Wytyczne konserwatorskie :

- podniesienie standardu życia mieszkaniowego,
- uporządkowanie i zagospodarowanie otoczenia zabytkowych obiektów,
- dążenie do zachowania oryginalnych elementów detalu architektonicznego, stolarki okiennej, drzwiowej, bram wjazdowych,
- zachowanie i rewitalizacja towarzyszącej zespołom mieszkaniowym zieleni (park przy ulicy Sikorskiego, zespół zieleni przy ulicy Nowopogońskiej),
- niedopuszczanie do dalszej ekspansji współczesnej zabudowy w obręb dzielnicy naruszającej jej historyczny charakter,
- opracowanie projektu rewitalizacji całej dzielnicy z uwzględnieniem lokalizacji garaży, śmietników, małej architektury, zieleni, oświetlenia, etc.

Strefa "B-9"

Obejmuje teren cmentarza epidemiologicznego przy ulicy Strzeleckiej. Granica strefy przebiega wzdłuż ogrodzenia cmentarza.



Wytyczne konserwatorskie:

- zachowanie i pielęgnacja pozostałości cmentarza,
- opracowanie programu ochrony konserwatorskiej.

Strefa "B-10"

Obejmuje obszar Parku Jordana przy ulicy Katowickiej.

Wytyczne konserwatorskie:

- zachowanie i odtworzenie historycznego układu kompozycyjnego,
- zalecane włączenie terenu ogrodów rodzinnych (ogródków działkowych) w obręb parku kontynuując pierwotny układ kompozycyjny,
- pielęgnacja i zachowanie istniejącego starodrzewia,
- zalecane jest opracowanie szczegółowej inwentaryzacji zieleni oraz projektu rewaloryzacji parku,
- utworzenie ochronnej strefy ekologicznej na terenie pierwotnego założenia parkowego – wraz z terenami ogrodów rodzinnych (ogródków działkowych).

Strefa "B-11"

Obejmuje teren cmentarza rzymsko-katolickiego w dzielnicy Piaski. Granica strefy przebiega wzdłuż granic cmentarza.

Wytyczne konserwatorskie:

- zachowanie historycznego układu kompozycyjnego,
- zachowanie i pielęgnacja istniejącego starodrzewia,
- zachowanie i konserwacja istniejących zabytkowych nagrobków,
- opracowanie dokumentacji konserwatorskiej cmentarza.

Strefa "B-12"

Obejmuje obszar parku Prochownia.

Wytyczne konserwatorskie:

- pielęgnacja i zachowanie istniejącego starodrzewia,
- zalecane jest opracowanie szczegółowej inwentaryzacji zieleni oraz projektu rewaloryzacji parku,
- opracowanie projektu parku z uwzględnieniem lokalizacji elementów małej architektury.

Strefa "B-13"



Obejmuje teren cmentarza żydowskiego. Granice strefy przebiegają wzdłuż ogrodzenia cmentarza, (teren ujęty w GMINNEJ EWIDENCJI ZABYTKÓW).

Wytyczne konserwatorskie:

- zachowanie historycznego układu kompozycyjnego,
- zachowanie i pielęgnacja istniejącego starodrzewia,
- zachowanie i konserwacja istniejących nagrobków,
- opracowanie dokumentacji konserwatorskiej cmentarza,
- zaleca się ograniczenie dalszej ekspansji terenów komercyjnych w kierunku cmentarza, utworzenie właściwej strefy izolacyjnej.

Strefy ochrony ekspozycji

Strefa "E-1"

Obejmuje obszar stanowiący zabezpieczenie właściwej ekspozycji staromiejskiego zespołu zabytkowego. W granicach strefy leżą tereny położone na zachód od Starego Miasta (do ulicy Boguckiego), tereny na północ - do ulicy Kombatantów, przedpole Starego Miasta od strony wschodniej, oraz rozległy obszar położony na południe, zamknięty ulicami Żytnią, Aleją Róż, Buczka, Dehnelów, Scheiblera i Legionów wraz z terenami „Starej Kopalni Saturn”.

Strefa "E-2"

Obejmuje obszar po południowej stronie parku przy ulicy 21 Listopada.

Wytyczne konserwatorskie:

- właściwe kształtowanie sylwety Starego Miasta poprzez zachowanie pewnej strefy izolacyjnej oraz odpowiednie kształtowanie zieleni – powinna być ona stosowana jako osłona szpeczących elementów – np. niektórych domów, garaży i pawilonów w sylwecie południowej oraz wschodniej,
- właściwe zagospodarowanie przedpola wschodniego Starego Miasta - uporządkowanie targowiska, garaży i pawilonów, zalecana likwidacja agresywnych wielkogabarytowych plansz reklamowych,
- zachowanie właściwej skali oraz kształtu dachów obiektów nowoprojektowanych na przedpolu Starego Miasta,
- zachowanie głównych punktów i osi widokowych,
- konieczność opracowania studiów krajobrazowych w przypadku obiektów mogących stwarzać ryzyko naruszania panoramy widokowej,
- zakaz tworzenia nowych dominant przestrzennych w panoramie miasta (dotyczy strefy „E”).

Strefa ochrony archeologicznej

Strefa "OW"

Obejmuje obszar Starego Miasta wraz z obrzeżami, a więc tereny szczególnie ważne dla badań archeologicznych. Granice strefy przedstawiono na podkładzie mapowym.



Wytyczne konserwatorskie:

Wszelkie prace ziemne prowadzone w obrębie układu urbanistycznego miasta Czeladź, wpisanego do rejestru zabytków pod numerem 1182/72, winny być poprzedzone archeologicznymi badaniami wykopaliskowymi.

Zabytki techniki

Strefa "A" – zespół zabudowy przemysłowej **dawnej kopalni Saturn**, ul. Dehnelów , obejmujący następujące budynki wraz z ich otoczeniem:

- 1 Budynek nadszybowy (dawna wieża basztowa) ze stalowa wieżą szybu I – przedział pn.,
- 2 Budynek maszynowni szybu I (przedział pn.) wraz z parowo – elektrycznym urządzeniem wyciągowym,
- 3 Budynek wieży basztowej szybu II,
- 4 Budynek maszynowni szybu II z urządzeniem wyciągowym,
- 5 Budynek sprężarkowni i rozdzielni (dawna siłownia),
- 6 Zespół zabudowań dawnej kottowni,
- 7 Budynek dawnej straży pożarnej,

Strefa "B" - obejmuje pozostałą zabudowę zespołu **dawnej kopalni Saturn** w obrębie ogrodzenia, wśród której obiektami o charakterze zabytkowym są następujące budynki:

- 1 Budynek magazynu głównego, garaży i biur,
- 2 Zespół budynków warsztatu mechanicznego i kuźni,
- 3 Budynek magazynu silników elektrycznych (dawna rozdzielnia i stacja trafo),
- 4 Zespół budynków administracji, cechowni i łaźni,
- 5 Budynek magazynowy (dawna kompresorownia) przy szybie I,
- 6 Budynek biurowo – magazynowy – bez cech zabytkowych,

Ponadto budynkami zabytkowymi związanymi bezpośrednio z działalnością dawnej kopalni „Saturn” są:

- 1 Budynek Muzeum „Saturn” (dawna willa dyrektora) z oficyną przy ulicy Dehnelów 10,12,
- 2 Budynek usługowy (dawna siedziba Zarządu Towarzystwa Bezimiennego kopalni Saturn).

Wytyczne konserwatorskie:

Wymienione budynki, które do tej pory nie zostały zaadaptowane na inne cele, należy zagospodarować, przy zachowaniu ich wyglądu zewnętrznego, elewacji, dachu, detalu architektonicznego, stolarki, ślusarki i pozostałości wyposażenia. Najcenniejsze obiekty zespołu wymagają ochrony prawnej z wpisem do rejestru zabytków.

Wykaz obiektów wpisanych do rejestru zabytków

- Układ urbanistyczny - na planie zbliżonym do owalu, z centralnie położonym rynkiem wytyczony ulicami: Pieńkowskiego, Modrzejowską, Staszica, Katowicką (dawniej Milowicką), Żabią (dawniej Krasonia), 1 Maja, wylotami ulic Grodzieckiej, Będzińskiej, rozwidleniem ulic Reymonta, Katowickiej (dawniej Milowickiej) i Bytomskiej- nr rejestru – A/1182/72 (brak w decyzji o wpisie do rejestru zabytków załącznika graficznego);



- Kościół parafialny p.w. świętego Stanisława Biskupa Męczennika w Czeladzi – nr rejestru A/1269/81;
- Budynek przy ulicy Kościelnej nr 3 – nr rejestru A/335/51;
- Budynek przy ulicy Rynkowej nr 2 – nr rejestru 7/60;
- Kapliczka słupowa z I połowy XIX w przy ulicy Wojkowickiej – obiekt wpisany do rejestru zabytków ruchomych – B/564/82;
- Grupa figuralna „Pieta” z 1907 r. stojąca pierwotnie przy ulicy Bytomskiej, aktualnie na ścianie zachodniej transeptu kościoła św. Stanisława Biskupa Męczennika - obiekt wpisany do rejestru zabytków ruchomych B/541/80 poz. 2,
- Kamienna barokowa figura św. Jana Nepomucena z XVIII w. usytuowana obok wejścia głównego do kościoła św. Stanisława Biskupa Męczennika - obiekt wpisany do rejestru zabytków ruchomych B/541/80 poz. 60,
- Osiedle robotnicze "Piaski" – nr rej. A/1479/92 - decyzja o wpisie do rejestru zabytków obejmuje:
 1. Zabudowa osiedla robotniczego, w skład którego wchodzi:
 - budynki mieszkalne przy ulicy:
 - 3 Kwietnia 2, 4, 6, 10, 12, 14, 16, 18, 20, 22, 24, 26, 3, 5, 7, 9, 11, 13, 15, 17, 19, 21,
 - Kościuszki 1, 4, 6, 8, 10, 12, 14, 16, 18, 20, 22,
 - Sikorskiego 1, 6, 8, 10,
 - Mickiewicza 8,
 - „Dom Katolicki” przy ulicy Kościuszki 3,
 - kościół parafialny Matki Bożej Bolesnej przy ulicy Kościuszki 5,
 - plebania przy ul. Francuskiej 1,
 - kapliczka przy kościele na skrzyżowaniu ul. Kościuszki i Francuskiej,
 - dawny „Klub Urzędnika” przy ulicy Sikorskiego nr 3.
 2. Budynki mieszkalne przy ulicy:
 - Krzywej 1, 3, 5, 2, 4,
 - Warszawskiej 2, 4, 6, 8, 10, 1, 3, 5, 7,
 - Nowopogońskiej 230, 232, 234, 236, 238, 240, 242,
 - Zwycięstwa 1.
 3. Budynki mieszkalne przy ulicy Francuskiej 5, 7, 9, 11, 13.
 4. Budynki mieszkalne przy ulicy:
 - Betonowej 2, 4, 6, 8, 10, 12, 14, 16, 18, 20, 22, 24, 26, 28, 30, 32, 34, 1, 3,
 - Nowopogońskiej 210, 212, 214, 216, 218, 220.

Na wszelkie działania przy obiektach wpisanych do rejestru zabytków należy uzyskać pozwolenie konserwatorskie od Śląskiego Wojewódzkiego Konserwatora zabytków w Katowicach, przed uzyskaniem pozwolenia na budowę, remont.



Wykaz kaplic i krzyży przydrożnych – postulowanych do ochrony konserwatorskiej

1. Figura Matki Boskiej na dziedzińcu kościoła św. Stanisława Biskupa Męczennika, przeniesiona w latach 50 – tych XX w. z cmentarza parafialnego,
2. Kapliczka przydrożna, murowana św. Rozalii przy ulicy Mysłowickiej,
3. Kapliczka słupowa z figurą Chrystusa Frasobliwego przy zbiegu ulic Przetajskiej i Łączkowej,
4. Kapliczka słupowa przy ulicy Bytomskiej obok budynku 29,
5. Przydrożna figura przedstawiająca Najświętsze Serce Pana Jezusa z 1908 r. przy ulicy Cmentarnej,
6. Krzyż kamienny z figurą Matki Boskiej Immaculaty w niszy z 1904 r. przy ulicy Grodzieckiej,
7. Krzyż kamienny z figurą Najświętszej Marii Panny w niszy z 1898 r. przy ulicy Będzińskiej,
8. Krzyż żeliwny na stopniowanym cokole z 1911 r. przy ulicy Mysłowickiej,
9. Krzyż metalowy przy ulicy Będzińskiej (na terenach ogródków działkowych),
10. Krzyż metalowy przy ulicy Nowopogońskiej (wcześniej drewniany),
11. Krzyż drewniany z drewnianą figurą Chrystusa przy ulicy Wojkowickiej,
12. Krzyż drewniany przy ulicy Będzińskiej,
13. Krzyż drewniany z żeliwną figurą Chrystusa przy ulicy Legionów (na terenie ogródków działkowych).

Wykaz pomników – postulowanych do ochrony konserwatorskiej

- A. „Działaczom ruchu robotniczego...” – przy Urzędzie Miasta,
- B. Pomnik w formie płyty nagrobnej przy skrzyżowaniu ulic Katowickiej i Nowopogońskiej,
- C. Obelisk przy Placu Konstytucji 3-go Maja (obok dawnego kina Uciecha),
- D. Obelisk przy rondzie Piaski,
- E. Pomnik „Górników” w parku przy ulicy Sikorskiego,
- F. Obelisk „Bożnica” przy ulicy Katowickiej,
- G. Obelisk „Związku Orła Białego,
- H. Obelisk „Policja” przy ulicy Staszica,
- I. Obelisk „Pamięci Żydów” na cmentarzu żydowskim przy ulicy Będzińskiej.

Tabela 30 Zestawienie stanowisk archeologicznych

I.p.	Stanowisko (nr w miejscowości/nr na obszarze AZP 97-48)	Rodzaj stanowiska	Chronologia	Uwagi
1	Czeladź, stan. 1/5	Cmentarzysko kultury łużyckiej	epoka brązu	Stanowisko archiwalne, materiały przechowywane w Muzeum Górnośląskim w Bytomiu
2	Czeladź, stan. 2/6	Cmentarzysko	wczesne średniowiecze	Stanowisko archiwalne, materiały przechowywane w Muzeum Górnośląskim w Bytomiu
3	Czeladź, stan. 3/7	Osada	wczesne średniowiecze miasto średniowieczne	Układ urbanistyczny miasta wpisany do rejestru zabytków pod nr 1182/81
4	Czeladź, stan. 4/8	Ślad osadnictwa	wczesne średniowiecze, średniowiecze, nowożytność	Odkryte w trakcie badań AZP
5	Czeladź, stan. 5/9	Osada	wczesne	Odkryte w trakcie badań AZP



			średniowiecze, średniowiecze	
6	Czeladź, stan. 6/10	Ślad osadnictwa	wczesne średniowiecze, późne średniowiecze	Odkryte w trakcie badań AZP
7	Czeladź, stan. 7/11	Ślad osadnictwa	epoka kamienia	Odkryte w trakcie badań AZP
8	Czeladź, stan. 8	Ślad osadnictwa	kultura łużycka, okres nowożytny	Odkryte w trakcie nadzoru w ul. Kilińskiego

Wytyczne konserwatorskie

- prace ziemne prowadzone w obrębie układu urbanistycznego miasta Czeladź, wpisanego do rejestru zabytków pod numerem 1182/72, winny być poprzedzone archeologicznymi badaniami wykopaliskowymi oraz nadzorami archeologicznymi podczas wykonywania tych prac,
- inwestycje prowadzone poza układem staromiejskim, na terenach, w obrębie których zlokalizowano stanowiska archeologiczne, winny być poprzedzone archeologicznymi badaniami ratowniczymi.

Ogólne wytyczne konserwatorskie dotyczące krajobrazu

- Ochrona historycznie ukształtowanych układów osadniczych.
- Ochrona głównych punktów i osi widokowych, poprzez właściwe kształtowanie nowej zabudowy, ochrona panoramy widokowej Starego Miasta, zakaz tworzenia sztucznych dominant w krajobrazie.
- Zalecane wykonanie studiów krajobrazowych z panoramami do dalszych Miejscowych Planów Zagospodarowania Przestrzennego
- Kontynuacja historycznie ukształtowanych układów osadniczych.
- Rekultywacja terenów zdegradowanych w rejonie zabytkowych zespołów osiedlowych - likwidacja zespołów garażowych lokalizowanych jako samowole budowlane, rekultywacja terenów poprzemysłowych.
- Ochrona zabytkowych kapliczek i krzyży przydrożnych zarówno kamiennych, murowanych jak i drewnianych, wraz z towarzyszącym im często starodrzewem.
- Kształtowanie nowej architektury nawiązującej formą do budownictwa zabytkowego i historycznego.
- Na wszystkie działania związane z realizacjami inwestycji w obrębie stref ochrony konserwatorskiej wpisanych do rejestru należy uzyskać pozwolenie Wojewódzkiego Konserwatora Zabytków. Wyznaczenie stref pośredniej ochrony konserwatorskiej ma na celu ochronę, utrzymanie i zachowanie najwartościowszych elementów zabytkowych, kulturowych i krajobrazowych. Nie ogranicza to wprowadzania nowych funkcji i nowej zabudowy. Często



działania takie są wręcz konieczne do utrzymania i podkreślenia zabytkowych walorów miasta i kształtowania jego atrakcyjnego wizerunku wymaga jednak uzgodnienia ze Śląskim Wojewódzkim Konserwatorem Zabytków w Katowicach.

- Wszelkie działania związane z zielenią zabytkową zorganizowaną – występującą na terenach wpisanych do rejestru zabytków oraz objętych inną formą ochrony konserwatorskiej należy uzgadniać z Śląskim Wojewódzkim Konserwatorem Zabytków w Katowicach.

Architektura

- Zachować należy obiekty zabytkowe na terenie miasta, wszelkie działania związane z ich konserwacją, modernizacją, adaptacją uzgadniać należy z właściwym Konserwatorem Zabytków.
- Modernizacja zabytkowej zabudowy w celu podwyższenia standardu życia mieszkańców.
- Należy dążyć do maksymalnego zachowania i konserwacji pozostałości budownictwa drewnianego.
- Nowa zabudowa winna utrzymywać historyczne linie zabudowy i podziały parcelacyjne, jej architektura winna harmonizować z zabytkowym otoczeniem nie będąc jednocześnie ślepym naśladownictwem form historycznych.
- W miarę możliwości przywracać należy elementy pierwotnego detalu architektonicznego.
- Ochrona ceglanych i kamiennych elewacji, zakaz ich malowania, tynkowania.
- Likwidowanie przyłączy instalacji elektrycznej znajdujących się na elewacjach zabytkowych budynków - zmiana sposobu prowadzenia sieci, zakaz montażu anten satelitarnych i reklam na ścianach frontowych budynków zabytkowych.
- Przed ewentualnymi rozbiórkami obiektów będących pod ochroną konserwatorską wykonać należy inwentaryzację architektoniczną i fotograficzną oraz uzyskać pozwolenie właściwego Konserwatora Zabytków i nadzoru budowlanego.

Sekcja I.13 KIERUNKI ROZWOJU SYSTEMÓW KOMUNIKACJI I INFRASTRUKTURY TECHNICZNEJ

(a) Komunikacja

3.1.2.1 Komunikacja drogowa

Układ komunikacyjny Czeladzi w chwili obecnej jest przeciążony i niedrożny. Niezbędne są działania zmierzające do przebudowy tras zwłaszcza względem dróg krajowych, a także modernizacja wewnętrznego układu drogowego. Dla usprawnienia systemu komunikacji wskazano możliwość budowy punktu przesiadkowego, jako miejsca zmiany środka komunikacji zbiorowej (z komunikacji kolejowej na drogową wraz z parkingiem strategicznym) . Miejsce to wskazano w zachodniej części miasta przy planowanych nowych arteriach komunikacyjnych. Ustala się kierunki rozwoju układu drogowego miasta, których głównymi założeniami są:



- uwzględnienie korytarza komunikacyjnego dla budowy nowej drogi głównej ruchu przyspieszonego w kierunku N-S biegnącej przy zachodniej granicy miasta, równoległe z projektowaną trasą szybkiej kolei.

Przebieg projektowanych tras – szybkiej kolei i drogi głównej biegnie wzdłuż nasypu istniejącej linii kolejowej. W granicach miasta Czeladzi wskazuje się możliwość budowy węzłów drogowych tej arterii z planowaną drogą zbiorczą. Na obszarze miasta Siemianowice Śląskie istnieje możliwość budowy węzła drogowego tej arterii z drogą krajową Nr 94,

- uwzględnienie korytarza komunikacyjnego dla budowy nowej drogi głównej ruchu przyspieszonego w kierunku E-W łączącej oba krańce granic Czeladzi w jej północnej części.

Planowana droga łącząc również miasta Będzin i Siemianowice Śląskie może odciążyć drogę krajową Nr 94 od potoków ruchu stwarzających nadmierne uciążliwości komunikacyjne w centrum miasta. W granicach miasta wskazano możliwość budowy dwóch węzłów drogowych w odległości około 1 km, w których istnieje możliwość włączenia dróg zbiorczych dla obsługi wewnętrznego układu drogowego miasta,

- utrzymanie klasy drogi głównej ruchu przyspieszonego dla drogi krajowej Nr 86 z wskazaniem możliwości budowy nowego węzła drogowego oraz rozbudowy węzła istniejącego z ulicą Będzińską.

- uwzględnienie korytarza komunikacyjnego dla budowy nowej drogi głównej o przebiegu E-W w południowej części miasta z wskazaniem możliwości powiązań z układem drogowym Katowic i Sosnowcą.

- zachowanie przebiegu drogi krajowej Nr 94 (ul. Będzińska i Staszica) w części jako drogi klasy „główna” (po wybudowaniu nowej drogi klasy głównej ruchu przyspieszonego w kierunku północnym) z możliwością budowy węzła drogowego z planowaną ulicą klasy „zbiorcza”, oraz ograniczeniem połączeń na pełnych skrzyżowaniach z lokalnym układem komunikacyjnym, oraz wskazanie modernizacji tej drogi do klasy drogi głównej ruchu przyspieszonego na jej wschodnim odcinku, aż do połączenia z drogą krajową Nr 86,
- wskazanie budowy drogi klasy głównej ruchu przyspieszonego po śladzie nieczynnej linii kolejowej wraz z węzłem drogowym z drogą Nr 94,
- modernizacja ulicy Staszica do drogi klasy „główna”,
- wskazanie możliwości modernizacji odcinków ulic: Szybkowa i Harcerska dla realizacji ciągu drogi klasy „główna” jako powiązanie ulicy Saturnowskiej i Będzińskiej poprzez nowy ciąg drogowy klasy „główna”, który może być realizowany po śladzie nieczynnej linii kolejowej,
- wskazanie modernizacji ulic: Katowickiej, Nowopogońskiej, Wiejskiej i odcinka drogi na przedłużeniu ul. Siemianowickiej do dróg klasy „zbiorcza”,
- wskazanie możliwości modernizacji istniejących i budowy nowych dróg klasy „zbiorcza” jako szkieletu wewnętrznego układu komunikacyjnego miasta,
- wskazano możliwość budowy drogi klasy „zbiorcza” w północno-zachodniej części miasta, jako głównego ciągu obsługującego obszary z możliwością rozwoju funkcji mieszkaniowej i usługowo-produkcyjnej miasta,
- wskazano istniejące ciągi drogowo-uliczne dla pełnienia funkcji dróg klasy „zbiorcza” i „lokalna” jako podstawowy układ komunikacji wewnętrznej miasta,
- przy realizacji ciągów drogowych przecinających korytarz ekologiczny doliny Brynicy należy wprowadzić rozwiązania, które zapewnią pozostawienie drożności tego korytarza.

Zakłada się następujące minimalne szerokości dróg w liniach rozgraniczających:



- droga klasy „główna ruchu przyśpieszonego” symbol GP – 40 m
- droga klasy „główna” symbol G – 25 m w przekroju jednojezdniowym i 35 m w przekroju dwujezdniowym
- droga klasy „zbiorcza” symbol Z – 20 m
- droga klasy „lokalna” symbol L – 12 m

W przypadku dróg istniejących w sytuacjach uzasadnionych trudnymi warunkami terenowymi, lub istniejącym zagospodarowaniem, zakłada się możliwość zmniejszenia wyżej wymienionych szerokości dróg w liniach rozgraniczających.

Na rysunku studium Nr 2 „Ustalenia studium w zakresie układu komunikacji i infrastruktury technicznej” – pokazano graficzny wyraz wyżej wymienionych założeń rozwoju układu drogowego wraz z podaniem wskazanych przekrojów tych dróg i ich klas.

W planach miejscowych zagospodarowania przestrzennego dopuszcza się możliwość korekt i zmian przebiegu wskazanych ciągów drogowych jeżeli wynikało to będzie z uwarunkowań jakie pojawią się w trakcie sporządzenia tych planów, przy czym brak możliwości faktycznej realizacji planowanego ciągu drogowego wskazanego w studium w danym okresie sporządzania planu miejscowego powinien skutkować wyłączeniem z możliwości zabudowy korytarza przeznaczonego dla realizacji drogi.

Na wyżej wymienionym rysunku studium pokazano również miejsca wskazane dla budowy parkingów strategicznych w celu organizacji systemu „park & ride”.

3.1.2.2 Komunikacja kolejowa i szynowa

Ustala się możliwość zachowania przebiegu istniejącej linii kolejowej wzdłuż zachodniej granicy miasta (tzw. Magistrala Błędnowska).

Wzdłuż istniejącej linii kolejowej w zachodniej części miasta zgodnie z dotychczas obowiązującym studium przewidziano możliwość budowy wariantu trasy szybkiej kolei regionalnej. Przewiduje się również zgodnie z pisemnymi wnioskami firmy DB Schenker – możliwość likwidacji administrowanych przez tę firmę odcinków linii kolejowych na obszarze miasta Czeladź i wykorzystanie terenów dla potrzeb rozwoju drogowo-ulicznego układu komunikacyjnego miasta, przy zachowaniu możliwości budowy w/w regionalnej kolei szybkiej według orientacyjnej trasy pokazanej na rysunku studium Nr 2.

Utrzymuje się linię tramwajową obsługującą komunikację zbiorową na linii miasto Będzin – Czeladź centrum miasta. Zakłada się możliwość dobudowy drugiego toru tramwajowego wzdłuż tej linii.

3.1.2.3 Komunikacja rowerowa

Przy zachowaniu istniejących tras komunikacji rowerowej zakłada się możliwość dalszego rozwoju komunikacji rowerowej według koncepcji PTTK/oddział Gliwice, oraz koncepcji rozwoju tras opracowanych przez Śląski Związek Gmin i Powiatów (projekt „Rowerem po Śląsku”).

Koncepcja realizacji tras rowerowych w mieście jest ściśle związana z wykonaniem ścieżek dydaktycznych (tablice informacyjne, stanowiska do odpoczynku –zadaszenia, ławy, stoły),



fachowym oznakowaniem tras. Wskazuje także odcinki wymagające większych nakładów finansowych - wytyczenie trasy rowerowej wzdłuż głównych ulic, renowacja nawierzchni dróg szutrowych, ułatwienie korzystania z mostów i kładek nad ciekami itp.

Na obszarach, dla których planuje się budowę nowych dróg jezdnych zaleca się rezerwację pasa terenu dla bezkolizyjnego przebiegu tras rowerowych. Jednak w przestrzeni układu kołowego o klasie zbiorczej i wyższej, trasy rowerowe mogą być prowadzone równoległe do pasów drogowych z wyraźnym oddzieleniem ich od terenu ruchu samochodowego.

3.5.2 Zaopatrzenie w wodę

Utrzymuje się zaopatrzenie miasta z kilku kierunków jednocześnie. Są to:

- pozyskiwanie wody z własnych ujęć zlokalizowanych na terenie miasta,
- pobór wody w sieci magistral wojewódzkich,
- pobór wody z ujęć przemysłowych pod warunkiem, że parametry spełniają wymogi dla wody pitnej.

Przyjmuje się możliwość budowy nowych ujęć na terenie miasta i modernizację istniejących ujęć i stacji uzdatniania wody. Zwiększanie poboru wody z własnych ujęć pozwoliłoby na stopniowe uniezależnianie się od zewnętrznych dostawców oraz na obniżenie kosztów sprzedaży wody dla mieszkańców.

Pobór wody z różnych źródeł wymaga utrzymania pracy lokalnych zbiorników wody oraz hydroforni, szczególnie dla zabudowy wysokiej.

Przestrzegania wymagają ustalenia dla stref ochrony ujęć bezpośredniej oraz ograniczenie w użytkowaniu terenu strefy pośredniej.

W zakresie sieci rozdzielczej dla terenów urbanizujących się wymagana jest budowa nowej sieci. Dla terenów z istniejącą siecią przyjmuje się konieczność remontów i modernizacji układu, szczególnie w przypadku konieczności zwiększenia wydatków na przebudowę sieci z układu końcówkowego na układ pierścieniowy. Tereny, na których wymagana będzie rozbudowa sieci wodociągowej pokazano na schemacie „Rozwój sieci wodociągowej”.

3.5.3 Gospodarka ściekowa

Kanalizacja sanitarna

Miasto posiada ukształtowany system odprowadzania ścieków przez teren miasta w kierunku południowym. Jest to system grawitacyjno-pompowy.

Pompowy przerzut ścieków wynika z:

- niewielkiego nachylenia terenu miasta
- konieczności przekraczania koryta rzeki Brynicy
- występowania terenów bezodpływowych trudnych do odwodnienia



Odrębnym zagadnieniem jest zalecana likwidacja kanalizacji ogólnospławnej na rzecz systemu rozdzielczego w starszych dzielnicach miasta. Pozwoli to na poprawę czystości rzeki i stanu sanitarnego miasta.

Dla terenów urbanizowanych należy projektować system kanalizacji rozdzielczej.

Rozwój systemu kanalizacji winien opierać się w oparciu o aktualny program rozbudowy sieci kanalizacyjnej.

Dla zabudowy z terenów nie objętych programem kanalizacji sieciowej dopuszcza się stosowanie przydomowych oczyszczalni ścieków z wyjątkiem obszarów wewnątrz pośredniej strefy ujęć wody, gdzie należy stosować szczelne zbiorniki okresowo opróżniane.

Tereny, na których wymagana będzie budowa sieci kanalizacyjnej oraz ograniczenie w rozsączaniu ścieków pokazano na schemacie „Rozwój sieci kanalizacyjnej”.

Kanalizacja deszczowa

Odbiornikiem wód deszczowych jest rzeka Brynica, do której trafiają grawitacyjne wody opadowe i roztopowe z kanalizacji deszczowej i ogólnospławnej. Do rzeki trafiają również wody odpompowywane z terenów bezodpływowych i przemysłowych.

Po przebudowie kanalizacji ogólnospławnej na rozdzielczą z tej sieci winny spływać jedynie wody opadowe i roztopowe.

3.5.4 Zaopatrzenie w gaz

- 1) utrzymuje się przez teren miasta tranzyt gazu wysokoprężnego gazociągami Dn 400 i Dn 500 relacji Tworzeń – Łagiewniki i Żąbkowice – Łagiewniki,
- 2) pobór gazu następuje przez sieć Dn 100 Cn 2,5 MPa do stacji redukcyjno-pomiarowych „Grodzicka”, „Żytnia”, „Staszica”, „AVANTI”,
- 3) do odbiorców gaz trafia poprzez sieć średnio i niskoprężną,
- 4) dla stanu istniejącego dopuszcza się modernizację i rozbudowę sieci do układu pierścieniowego,
- 5) dla terenów urbanizowanych przyjmuje się rozwój i budowę nowej sieci gazowej średnioprężnej.

3.5.5 Zaopatrzenie w ciepło

- 1) utrzymuje się istniejący system zaopatrzenia miasta w ciepło dopuszczając jego modernizację i przebudowę zgodnie z tworzonymi programami i projektami założeń,
- 2) systemy ciepłownicze i gazownicze winny pokryć zapotrzebowanie na ciepło do celów grzewczych i ciepłej wody użytkowej,
- 3) rozwój systemów oparty o analizę ekonomiczną winien uwzględnić aktualne wymogi ochrony środowiska w zakresie emisji gazów i pyłów do atmosfery,
- 4) miasto winno współpracować w miarę posiadanych środków przy likwidacji „niskiej emisji” oraz termoizolacji budynków publicznych jak i monitorować działania spółdzielni mieszkaniowych i prywatnych inwestorów.

3.5.6 Zaopatrzenie w energię elektryczną



- 1) utrzymuje się przebieg przez miasto tranzytem dwutorowej linii 220 kV – Łagisza – Halemba, Łagisza – Katowice,
- 2) pobór energii następuje na terenie miasta z sieci 110 kV poprzez GPZ „Czeladź” powiązaną z GPZ Piast „Rozdzielnia Czerwona Gwardia” i zewnętrznie GPZ „Syberka” i „Miłowice”,
- 3) dopuszcza się przebudowę i modernizację układu 110 kV i niższych w zależności od postępujących przemian w układach zasilania przemysłu, a szczególnie górnictwa,
- 4) w terenach urbanizujących się należy przebudowywać sieć napowietrzną na sieć kablową w zakresie SN i NN,
- 5) rozwojowi terenów urbanizacyjnych winien towarzyszyć rozwój sieci dostawczej zakończonej stacjami transformatorowymi. Obszary koniecznego rozwoju sieci średnich napięć pokazano na schemacie „Kierunki rozwoju elektroenergetyki”.

3.5.7 Telekomunikacja

W zakresie rozwoju infrastruktury telekomunikacyjnej – należy zapewnić możliwość budowy społeczeństwa informatycznego uwzględniając potrzeby rozwoju gospodarczego, szkolnictwa, handlu i swobodnego przepływu informacji zgodnie z dyrektywami prawodawstwa Unii Europejskiej, między innymi poprzez:

- 1) możliwość kompleksowej realizacji sieci teletechnicznej tradycyjnej, liniowej i radiowej jak i w formie nowych technologii w tym budowy, rozbudowy i modernizacji sieci istniejącej,
- 2) sytuowanie sieci w liniach rozgraniczających dróg i ulic poza pasem jezdnym,
- 3) lokalizowanie sieci poza liniami rozgraniczającymi w przypadkach wynikających z technologii układania sieci,
- 4) lokowanie obiektów i anten linii radiowych, stacji bazowych telefonii komórkowej i linii radiowych łączących te stacje zgodnie z obowiązującymi przepisami o ochronie środowiska, w tym szczególnie w zakresie ochrony ludności przed wpływami magnetycznego promieniowania niejonizującego.

3.5.8 Gospodarka odpadami komunalnymi

Na system gospodarki odpadami komunalnymi składają się: zbiórka, transport, segregacja, odzysk i unieszkodliwianie odpadów. Ustala się, że gmina Czeladź realizować będzie system gospodarki odpadami z uwzględnieniem wszystkich w/w elementów na podstawie nowelizacji ustawy „o utrzymaniu czystości i porządku w gminach” która weszła w życie w dniu 1 stycznia 2012 r.

W związku z tym realizacja zadań w zakresie zbiórki, segregacji, odzysku, recyklingu i unieszkodliwiania odpadów wytworzonych w mieście Czeladź odbywać się będzie na podstawie ustaleń znajdujących się w Wojewódzkim Planie Gospodarki Odpadami (prace nad tym planem trwają aktualnie w Urzędzie Marszałkowskim). Na podstawie ustaleń Wojewódzkiego Planu Gospodarki Odpadami określone zostaną również miejsca składowania, unieszkodliwiania i odzysku poszczególnych odpadów komunalnych wytworzonych na terenie gminy Czeladź.



3.5.9 Gospodarka odpadami przemysłowymi

Prognozowanie zmian w gospodarce odpadami przemysłowymi w mieście oparto o istniejące prognozy i ogólne założenia dotyczące działalności gospodarczej zakładów produkcyjnych w przyszłości, uwzględniając przyjęty w Wojewódzkim Planie Gospodarki Odpadami (WPGO) „optymistyczny wariant” rozwoju gospodarczego regionu w perspektywie 2015 roku - wyjście z recesji i ustabilizowanie poziomu produkcji. Można także przewidywać, że w przyszłości, w ramach modernizacji istniejących zakładów oraz realizacji nowych inwestycji, w szczególności w sektorze małych i średnich przedsiębiorstw z uwagi na wprowadzenie nowoczesnych technologii czystej produkcji, ewentualny wzrost aktywności gospodarczej nie wpłynie wprost na ilość wytwarzanych odpadów.

Zasadniczo największych zmian polegających na redukcji odpadów przemysłowych można oczekiwać w przypadku zmiany organizacji systemu dostarczania energii cieplnej.

Wobec braku realnych przesłanek zakłada się, że ilość pozostałych rodzajów odpadów innych niż niebezpieczne, wytworzonych w sektorze gospodarczym w mieście nie ulegnie w najbliższych latach zasadniczym zmianom.

W związku z powyższym można oszacować, że w zakresie odpadów innych niż niebezpieczne ilość wytworzonych odpadów kształtować się będzie w przyszłości – w perspektywie 2007r i dalszej 2015 roku na poziomie około 3000 Mg rocznie. Zakłada się utrzymanie dotychczasowego, wysokiego stopnia odzysku odpadów przemysłowych innych niż niebezpieczne.

Nie prognozuje się szczególnie istotnych zmian w ilości wytwarzanych odpadów niebezpiecznych.

3.5.10 Obszary rozmieszczenia urządzeń wytwarzających energię z odnawialnych źródeł energii o mocy przekraczającej 100 kW oraz strefy ochronne związane z ograniczeniami w zabudowie oraz zagospodarowaniu i użytkowaniu terenu

W strategii rozwoju przestrzennego miasta określonej w niniejszym dokumencie przewiduje się możliwość rozmieszczenia powyższych urządzeń w północno-zachodniej części miasta przy założeniu, że będą to głównie urządzenia wykorzystujące energię słoneczną oraz, że strefy ochronne od tych urządzeń związane z ograniczeniami dla zabudowy zawarte będą w granicach obszarów o symbolach PF określonych na rysunku studium.

Sekcja I.14 OBSZARY, NA KTÓRYCH ROZMIESZCZONE BĘDĄ INWESTYCJE CELU PUBLICZNEGO O ZNACZENIU LOKALNYM

Obszarami przeznaczonymi na lokalizację inwestycji celu publicznego o znaczeniu lokalnym w rozumieniu art. 2 ust. ustawy o planowaniu i zagospodarowaniu przestrzennym z dnia 27 marca 2003 r. (DZ.U Nr 80, poz. 717 z 2003 r.) są obszary na których przewiduje się rozmieszczenie następujących inwestycji i zadań związanych z utrzymaniem obiektów istniejących:

- tereny komunikacji samochodowej nie mające znaczenia ponadlokalnego, tj. wszystkie drogi gminne i powiatowe,
- tereny przeznaczone na lokalizację urządzeń ochrony przeciwpowodziowej,



- tereny przeznaczone na lokalizację urządzeń gospodarki wodno – ściekowej – oczyszczalnie, przepompownie, stacje uzdatniania wody, przewody wodne i kanalizacyjne itp.
- tereny przeznaczone na lokalizację urządzeń infrastruktury technicznej – stacje transformatorowe, stacje redukcyjno pomiarowe, przewody energetyczne – elektryczne, ciepłownicze, gazowe itp.
- tereny targowiska,
- tereny zieleni miejskiej i cmentarzy,
- tereny rekreacyjno – sportowe.

Sekcja I.15 OBSZARY, NA KTÓRYCH ROZMIESZCZONE BĘDĄ INWESTYCJE CELU PUBLICZNEGO O ZNACZENIU PONADLOKALNYM, ZGODNIE Z USTALENIAMI PLANU ZAGOSPODAROWANIA PRZESTRZENNEGO WOJEWÓDZTWA I USTALENIAMI PROGRAMÓW, O KTÓRYCH MOWA W ART. 48 UST. 1

Zgodnie z pismem Zarządu Województwa Śląskiego nr SPRP.7634.2.10.2011 z dnia 31.03.2011 r. na terenie Czeladzi nie występują zadania ani inwestycje celu publicznego o znaczeniu ponadlokalnym przyjęte w Planie Zagospodarowania Przestrzennego Województwa Śląskiego (Dz. Urz. Woj. Śl. nr 68 poz. 2049 z dnia 27 lipca 2004 r.).

Sekcja I.16 OBSZARY, DLA KTÓRYCH OBOWIĄZKOWE JEST SPORZĄDZENIE MIEJSCOWEGO PLANU ZAGOSPODAROWANIA PRZESTRZENNEGO NA PODSTAWIE PRZEPISÓW ODRĘBNYCH, W TYM OBSZARY WYMAGAJĄCE PRZEPROWADZENIA SCALEŃ I PODZIAŁU NIERUCHOMOŚCI, A TAKŻE OBSZARY ROZMIESZCZENIA OBIEKTÓW HANDLOWYCH O POWIERZCHNI SPRZEDAŻY POWYŻEJ 2.000 M² ORAZ OBSZARY PRZESTRZENI PUBLICZNEJ

W studium nie wyznacza się obszarów dla których obowiązkowe jest sporządzenie miejscowego planu zagospodarowania przestrzennego. Wynika to z faktu, że prawie cały obszar miasta posiada uchwalone plany miejscowe lub plany te są w opracowaniu. Również nie wyznacza się w studium obszarów wymagających obligatoryjnego scalenia i podziału nieruchomości, co musiałoby skutkować koniecznością podjęcia sporządzenia planów miejscowych zagospodarowania przestrzennego.

W procesie rozwoju miasta nie wyklucza się przystąpienia do procesów scaleń i podziałów nieruchomości dla różnego rodzaju inwestycji, lecz podjęcie tych działań powinno być przeprowadzone realnymi możliwościami inwestycyjnymi.

Na obszarze miasta wskazuje się kilka rejonów na obszarach których może być dopuszczone rozmieszczenie obiektów handlowych o powierzchni sprzedaży powyżej 2000 m². Są to tereny oznaczone na rysunku studium Nr 3 symbolem UC położone w następujących obszarach:

- po południowej stronie drogi krajowej Nr 94 (obszary F2UC÷F8UC) z zachowaniem istniejącego obiektu na terenie F6UC),
- po północnej stronie drogi krajowej Nr 94 (obszar F1UC),
- w środkowo-zachodniej części miasta (obszar D1UC) w nawiązaniu do planowanej arterii komunikacyjnej.

W mieście występuje szereg elementów przestrzeni publicznej do których należy zaliczyć przede wszystkim:

- tereny publiczne Starego Miasta, w tym rynek,
- tereny publiczne w poszczególnych osiedlach i zespołach mieszkaniowych,
- ogólnodostępne tereny w otoczeniu obiektów użyteczności publicznej i usług,
- parki, zieleńce, skwery,
- otwarte tereny sportowo-rekreacyjne,
- ulice, chodniki, ścieżki rowerowe i spacerowe.



W studium wskazuje się potrzebę kształtowania ciągłego systemu przestrzeni publicznej, w którym zachowując wyżej wymienione elementy istniejące rozwijane będą nowe elementy w formie placów, węzłów skrzyżowań elementów liniowych przestrzeni publicznych.

Ciągły system przestrzeni publicznej może być kształtowany z wykorzystaniem terenów pomiędzy istniejącymi i planowanymi jednostkami urbanistycznymi oraz z wykorzystaniem istniejących już w mieście przestrzeni publicznych. Są to możliwości potencjalne, które powinny być rozwijane i uszczegóławiane w dalszych opracowaniach urbanistycznych i funkcjonalnych. Schemat układu pokazano na rysunku studium nr 3 jako jeden z kierunków kształtowania struktury funkcjonalno-przestrzennej miasta.

Sekcja I.17 OBSZARY, DLA KTÓRYCH GMINA ZAMIERZA SPORZĄDZIĆ MIEJSCOWY PLAN ZAGOSPODAROWANIA PRZESTRZENNEGO, W TYM OBSZARY WYMAGAJĄCE ZMIANY PRZEZNACZENIA GRUNTÓW ROLNYCH I LEŚNYCH NA CELE NIEROLNICZE I NIELEŚNE

W związku z istniejącym już znacznym pokryciem obszaru miasta obowiązującymi miejscowymi planami zagospodarowania przestrzennego, oraz trwającym opracowaniem planów – nie wskazuje się w studium obligatoryjnie terenów do sporządzenia planów.

Wskazuje się jednak, że korzystnym działaniem byłoby przygotowanie dokumentów będących scaleniem obowiązujących planów w większych obszarach, oraz wskazuje się konieczność przeprowadzenia zmian niektórych planów w związku z zmianą polityki przestrzennej w niektórych rejonach miasta przyjętych w niniejszym studium.

Na obszarze miasta nie występują prawne wymogi przeprowadzenia procedury zmiany przeznaczenia gruntów rolnych i leśnych na cele nierolnicze i nieleśne.

Sekcja I.18 KIERUNKI I ZASADY KSZTAŁTOWANIA ROLNICZEJ I LEŚNEJ PRZESTRZENI PRODUKCYJNEJ

Występujące w Czeladzi tereny upraw rolnych charakteryzują się:

- znacznym skażeniem gleb, w tym metalami ciężkimi, powodującym konieczność zaniechania produkcji służącej spożyciu,
- położeniem terenów dotychczas uprawianych rolniczo w obszarach intensywnej urbanizacji, co uniemożliwia stosowanie agrotechniki opartej na pracy i poruszaniu się maszyn rolniczych,
- znikomą opłacalnością produkcji rolnej w warunkach ograniczonej możliwości upraw i zbytu produktów,
- uzyskaniem walorów o dużej atrakcyjności dla rozwoju urbanizacji w sytuacji dobrego skomunikowania, dostępności z sąsiednich osiedli oraz stosunkowo prostego uzbrojenia w infrastrukturę techniczną.

Wymienione względy powodują, że nie ma uzasadnienia dla wyznaczenia rolniczej przestrzeni produkcyjnej w mieście. Wskazuje się natomiast możliwości zalesienia gruntów w celu zwiększenia powierzchni biologicznie czynnej miasta.

Gruntami rolnymi, w rozumieniu ustawy o ochronie gruntów rolnych i leśnych z dnia 2 kwietnia 2004 z późniejszymi zmianami pozostają określone na rysunku studium nr 3 *Ustaleń Studium* tereny trwałych użytków zielonych rozciągające się głównie w dolinie Brynicy oraz tereny ogrodów rodzinnych (pracowniczych ogrodów działkowych).

W obszarze miasta nie występują tereny leśne. Przewiduje się wprowadzenie w południowo-zachodniej części miasta zadrzewień o składzie gatunkowym obejmującym wyłącznie gatunki rodzime. Zadrzewienia te mają pełnić wyłącznie funkcje przyrodnicze, bez spełniania celów produkcji leśnej.



Sekcja I.19 OBSZARY SZCZEGÓLNEGO ZAGROŻENIA POWODZIĄ ORAZ OBSZARY OSUWANIA SIĘ MAS ZIEMNYCH

Na terenie miasta nie stwierdzono występowania obszarów narażonych na wystąpienie ruchów masowych ziemi.

W mieście występują tereny zagrożeń powodziowych, mające jednak różnoraki charakter:

- a) tereny międzywala Brynicy (Q=1%);
- b) zagrożenie związane z przerwaniem wałów przeciwpowodziowych na Brynicy;
- c) zagrożenie związane z awarią zbiornika Kozłowa Góra;
- d) tereny bezodpływowe, powstałe prawdopodobnie na skutek eksploatacji górniczej pomiędzy ul. Saturnowską i ul. Szybikową.

Zgodnie z obecnie obowiązującą nomenklaturą tereny określone w punkcie a to obszary szczególnego zagrożenia powodzią na których obowiązują zasady określone w prawie wodnym dla obszarów szczególnego zagrożenia powodzią, natomiast pozostałe (b – d) to tereny zalewowe. W mpzp dla obszarów wymienionych w punkcie b i d należy przyjąć zakaz realizowania nowej zabudowy, a w razie szczególnej konieczności lokalizowania nowej zabudowy wprowadzić zabezpieczenia przeciwpowodziowe.

Natomiast dla terenów zalewowych określonych w punkcie c, należy przyjąć rozwiązania, które będą ograniczały zagrożenie powodziowe. W szczególności należy ograniczyć rozwój zabudowy oraz zapewnić przyjmowanie w mpzp form architektonicznych, które będą minimalizowały straty wśród istniejącej i planowanej zabudowy

Wskazuje się, że pomimo zaprzestania eksploatacji przez KWK „Saturn”, KWK „Grodziec” oraz KWK „Siemianowice” na terenie miasta Czeladź wciąż możliwe jest powstawanie osiadań terenu. Jak wynika z materiałów archiwalnych¹⁷ osiadania będą nieznaczne, albowiem górotwór jest już obecnie w fazie ustabilizowanej. Nie można jednak wykluczyć powstania osiadań rzędu kilku – kilkunastu milimetrów, które mogą mieć znaczenie w przypadku lokowania obiektów budowlanych o skomplikowanej budowie. Zagrożeniem są również tereny płytkiej eksploatacji, które pokazano na rysunku studium. W związku z powyższymi uwarunkowaniami ustala się konieczność uwzględniania przez inwestorów noworealizowanych obiektów, aktualnych czynników geologiczno-górnictwowych.

Należy również wyłączyć z jakiegokolwiek zabudowy obszar osuwiska udokumentowanego pomiędzy ul. Podwalną a murem oporowym kościoła p.w. św. Stanisława Biskupa i Męczennika.

Sekcja I.20 OBIEKTY LUB OBSZARY, DLA KTÓRYCH WYZNACZA SIĘ W ZŁOŻU KOPALINY FILAR OCHRONNY

Na terenie miasta Czeladź eksploatacja węgla kamiennego została zakończona i nie przewiduje się jej ponownego podjęcia, w związku z czym obecnie brak jest ustanowionych lub planowanych filarów ochronnych.

¹⁷

Mapa przydatności do zabudowy terenu miasta Czeladź w granicach byłego obszaru górnictwa Saturn, Przedsiębiorstwo Miernictwa Górniczego sp z o.o., Katowice, 2000



Sekcja I.21 OBSZARY POMNIKÓW ZAGŁADY I ICH STREF OCHRONNYCH ORAZ OBOWIĄZUJĄCE NA NICH OGRANICZENIA PROWADZENIA DZIAŁALNOŚCI GOSPODARCZEJ, ZGODNIE Z PRZEPISAMI USTAWY Z DNIA 7 MAJA 1999 R. O OCHRONIE TERENÓW BYŁYCH HITLEROWSKICH OBOZÓW ZAGŁADY

Na terenie Czeladzi nie występują obszary pomników zagłady.

Sekcja I.22 OBSZARY WYMAGAJĄCE PRZEKSZTAŁCENIA, REHABILITACJI, REKULTYWACJI LUB REMEDIACJI ORAZ OBSZARY ZDEGRADOWANE

Z opisu uwarunkowań rozwoju miasta Czeladzi wynika, że aż 57% jego powierzchni to tereny zabudowy miejsko-przemysłowej, drogi i linie kolejowe oraz zdegradowane tereny przemysłowe.

Rekultywacji wymagają przede wszystkim tereny nieużytków przemysłowych, zlokalizowane głównie w południowej i południowo-zachodniej części miasta. Są to tereny (dawnej) płytkiej eksploatacji górniczej, najczęściej pozbawionej pokrywy glebowej. Planowaną rekultywację tych obszarów należałoby przeprowadzić głównie w kierunku odtworzenia pokryw glebowej i odbudowania warunków wodnych, naruszonych przez drenującą działalność kopalni.

Przekształcenia wymaga przestrzeń rolnicza, bowiem około 90% terenów użytkowanych rolniczo jest obecnie odłogowanych lub pozostawionych jako nieużytki. Gleby obszaru miasta zawierają również ponadnormatywne ilości kadmu, ołowiu i cynku. Należy sądzić, że przekształcenie gospodarowania na obszarach użytków rolnych winno zmierzać w kierunku zalesienia nieużytków i terenów zdegradowanych (przemysłowych) oraz odtworzenia łąk w dolinie Brynicy i na wybranych terenach nieużytków rolnych.

W ramach obszaru miasta wykonane zostały już rekultywacje: zalewiska „Alfred”, hałdy „Graniczna” i zwalowiska „Węglowa”.

Powyższe obszary można zakwalifikować do obszarów zdegradowanych, które należałoby objąć miejscowym planem rewitalizacji po uprzednim uchwaleniu gminnego programu rewitalizacji. Postępowanie dotyczące uchwalenia gminnego programu rewitalizacji i w jego następstwie planu rewitalizacji, należy prowadzić na podstawie ustawy z dnia 9 października 2015 r. o rewitalizacji. W ramach tych działań należałoby przyjąć zasady remediacji powyższych obszarów jako poddanie gleby, ziemi i wód gruntowych działaniom mającym na celu usunięcie lub zmniejszenie ilości ich zanieczyszczeń. Będzie to działanie w kierunku przywrócenia tych obszarów dla funkcji miejskich zgodnie ze strategią ustaloną w niniejszym dokumencie lub jako obszarów o kierunku rozwoju których decydowały będą przyszłe pokolenia.

Sekcja I.23 GRANICE TERENÓW ZAMKNIĘTYCH I ICH STREF OCHRONNYCH

Na terenie Czeladzi nie występują tereny zamknięte.

3.16 INNE OBSZARY PROBLEMOWE

Na podstawie przeanalizowanych uwarunkowań i potrzeb miasta wskazuje się, że w jego rozwoju występowały będą następujące obszary problemowe:

- obszar Starego Miasta wraz z otoczeniem umożliwiającym odbiór ekspozycji sylwety zespołu staromiejskiej, w którym wymagana będzie likwidacja użytkowa i zabudowa stanowiących dysonanse przestrzenne uniemożliwiające lub utrudniające widok na Stare Miasto. Ważne będzie



- również podniesienie standardu istniejącej zabudowy oraz likwidacja elementów zagospodarowania terenów degradujących zespół staromiejski,
- znaczne obszary nieuzbrojonych terenów wskazane w strategii rozwoju miasta dla zabudowy mieszkaniowej i usługowej dla których wymagane będzie przyjęcie kolejności ich uzbrojenia i zabudowy w celu przeciwdziałania rozpraszaniu się zabudowy,
 - rejon planowanych arterii komunikacyjnych w których występowały będą konflikty z istniejącym zagospodarowaniem terenów, na których interes prywatnych właścicieli i użytkowników będzie podporządkowany potrzebom całej społeczności lokalnej.

IV. SYNTEZA USTALEŃ STUDIUM I UZASADNIENIE PRZYJĘTYCH ROZWIĄZAŃ

Kierunki rozwoju miasta nie zostały w sposób zasadniczy zmienione. Generalnie do intensywnej urbanizacji wskazano wschodnią część miasta, rozwój obszarów mieszkaniowych przewidziano w centralnej i północnej części miasta. Południową i częściowo zachodnią i północno-zachodnią część miasta wyłączone z urbanizacji na obecnym etapie rozwoju. Pozostawia się ten obszar w użytkowaniu przyrodniczym i do decyzji przyszłych pokoleń o jego przeznaczeniu. W tej części miasta udało się ograniczyć możliwości rozwoju miasta jako przeciwdziałanie rozpraszania się zabudowy.

Tak zaplanowany układ przestrzennego rozwoju miasta sprawdzony został na etapie analizy uwarunkowań pod kątem wyliczenia potrzeb terenowych dla nowej zabudowy mieszkaniowej, usługowej i produkcyjno-magazynowej.

Przeprowadzono również szacunki chłonności tych terenów oraz możliwość finansowania inwestycji związanych z realizacją zabudowy, a będących zadaniami własnymi miasta w okresie najbliższych 30 lat.

Generalne kierunki rozwoju miasta, w tym jego układu komunikacyjnego zostały utrzymane – zmieniono natomiast metodę zapisu studium.

Dotychczasowy podział miasta na 22 kategorie różnych przeznaczeń terenów, zmieniono na wskazanie 8 obszarów polityki przestrzennej – na których realizowana będzie – uchwalona przez Radę Miasta strategia rozwoju.

Studium jest więc obrazem przyszłej struktury funkcjonalno-przestrzennej miasta, a zapisy studium pozwalają na swobodę w planowaniu przeznaczeń terenów przy uwzględnieniu założonych parametrów.

Jak wynika z przeprowadzonej w studium analizy uwarunkowań dotyczących potrzeb i możliwości rozwoju miasta na okres najbliższych 30 lat potrzeby mieszkaniowe kształtują się na poziomie około 3,5 tysiąca mieszkań, co określa zapotrzebowanie na ten rodzaj zabudowy w wysokości ok. 208 ha. W studium wskazano możliwości lokalizacji zabudowy mieszkaniowej na około 258,0 ha pomimo nie wskazania wszystkich terenów do zabudowy mieszkaniowej określonych w planach miejscowych zagospodarowania przestrzennego. Przedstawiono więc możliwość ograniczenia rozlewania się zabudowy miasta przy jednoczesnym wprowadzeniu ustalenia ogólnego studium (ustalenie UO2) pozwalającego na zachowanie ustaleń planu miejscowego. Pozostawienie nadmiaru wskazania terenów do zabudowy wynika również z faktu, że zmniejszenie ich powierzchni w studium, mogłoby skutkować na terenach prywatnych koniecznością odszkodowań za zmniejszenie wartości nieruchomości. Pozostawiono więc możliwość wyboru terenów inwestycyjnych i etapowania ich realizacji w zależności od możliwości zapewnienia infrastruktury technicznej.



Wskazano następujące obszary polityki przestrzennej na których założono następujące uchwalone przez Radę Miasta programy rozwoju:

- SM – obszar staromiejski – realizacja programu nr 3 „Stare Miasto” i Nr 10 „Ładne Miasto”,
- ZU – obszary zespołów i obiektów usługowych – realizacja programu nr 1 „Przedsiębiorczość”, Nr 10 „Ładne Miasto” i Nr 4 „Saturn”,
- MU – obszary rozmieszczenia funkcji mieszkaniowych wraz z towarzyszącą infrastrukturą – realizacja programów Nr 6 „Mieszkania”, Nr 10 „Ładne Miasto” i Nr 5 „Infrastruktura”,
- AG – obszary aktywizacji gospodarczej, w tym obszary UC rozmieszczenia obiektów handlowych o powierzchni sprzedaży powyżej 2000 m² – realizacja programu Nr 1 „Przedsiębiorczość”, Nr 10 „Ładne Miasto” i kontynuacja założenia „Gospodarcza Brama Śląska”,
- PF – obszary rozmieszczenia urządzeń wytwarzających energię z odnawialnych źródeł energii w formie farm fotowoltaicznych o mocy przekraczającej 100 kW wraz ze strefą ochronną,
- ZM – obszary zieleni miejskiej – realizacja programów Nr 10 „Ładne Miasto” i Nr 8 „Sport i Rekreacja”,
- OW – obszary wyłączane z zabudowy jako miejskie kształtowanie elementów zieleni miejskiej i realizacja zrównoważonego rozwoju z myślą o przyszłych pokoleniach.

Osią kompozycji układu obszarów polityki przestrzennej jest korytarz rzeki Brynica, który jest elementem korytarza ekologicznego tworzonego przez dolinę tej rzeki.

Założono następującą wizję rozwoju miasta i cele strategiczne:

WIZJA ROZWOJU

Czeladź miastem otwartym na otoczenie, skomunikowanym z głównymi ośrodkami gospodarczymi regionu, stawiającym na dalszy rozwój handlu i usług, drobną wytwórczość i przetwórstwo, a także dyskontującym swoje położenie na cele rozwoju,

CELE STRATEGICZNE

- ⇒ Poprawa warunków mieszkaniowych w mieście
- ⇒ Rewitalizacja Starego Miasta
- ⇒ Rozwój terenów inwestycyjnych pod potrzeby rozwoju małych i średnich przedsiębiorstw
- ⇒ Rozwój układu komunikacyjnego miasta
- ⇒ Wykorzystanie dużych niezurbanizowanych obszarów miasta dla wytwarzania znaczących ilości energii z źródeł odnawialnych
- ⇒ Zagospodarowanie terenów i obiektów przemysłowych
- ⇒ Rewitalizacja rzeki Brynicy



Na podstawie analiz, badań i wycień studiów komunikacyjnych sporządzanych równoległe z projektem studium przyjęto kierunki rozwoju, założono korytarze dla budowy nowych arterii komunikacyjnych oraz określono klasy dla istniejących dróg.

Planuje się:

- możliwość budowy nowej arterii drogowej (główna ruchu przyspieszonego) wzdłuż zachodniej granicy miasta na kierunku północ – południe wraz z trasą szybkiej kolei,
- możliwość budowy nowej arterii drogowej (główna ruchu przyspieszonego) na kierunku wschód – zachód w północnej części miasta,
- możliwość budowy nowej drogi dla obsługi miasta z wykorzystaniem terenu nieczynnej linii kolejowej,
- możliwość rozbudowy linii tramwajowej.

W zapisach strategii rozwoju miasta wskazano również miejsca budowy węzłów drogowych oraz skrzyżowań dwupoziomowych.

Istotnym kierunkiem rozwoju miasta może być również wykorzystanie predyspozycji jego nieurbanizowanych obszarów w części północno-zachodniej dla lokalizacji urządzeń wytwarzających energię słoneczną.

Polityka przestrzenna dotycząca poszczególnych wskazanych w studium obszarów zapisana jest w formie ustaleń ogólnych oraz ustaleń szczegółowych stanowiących wskazania przeznaczenia terenów oraz wytyczne do miejscowych planów zagospodarowania przestrzennego.

Zapisano więc kodeks urbanistyczny dla miasta Czeladź, w którym założono możliwość wielofunkcyjnego rozwoju miasta, oraz dopuszczono korekty na etapie opracowywania planów miejscowych jeżeli będzie to uzasadnione warunkami i potrzebami lokalnymi.

Istotnymi elementami studium są ustalenia dotyczące ochrony wartości kulturowych i przyrodniczych miasta oraz rozwoju i wyposażenia terenów w infrastrukturę techniczną.

Sporządzona aktualizacja studium składa się z części tekstowej w której odrębnie zapisano „Uwarunkowania rozwoju” i „Ustalenia studium” oraz z części graficznej obejmującej:

- Rysunek Nr 1 – Uwarunkowania - stan zagospodarowania i użytkowania obszaru miasta – skala 1:10 000
- Rysunek Nr 2 – Ustalenia studium w zakresie układu komunikacji i infrastruktury technicznej – skala 1:10 000
- Rysunek Nr 3 – Ustalenia studium w zakresie kierunków zagospodarowania przestrzennego – skala 1:10 000
- Rysunek Nr 4 – Ustalenia studium w zakresie ochrony wartości przyrodniczych – skala 1:10 000
- Rysunek Nr 5 – Ustalenia studium w zakresie ochrony wartości kulturowych – skala 1:10 000



Tekst studium jest załącznikiem Nr 1 do uchwały Rady Miejskiej w Czeladzi uchwalającej studium, załącznikiem Nr 2 do Uchwały są Rozstrzygnięcia o sposobie rozpatrzenia uwag do projektu studium uwarunkowań i kierunków zagospodarowania przestrzennego miasta Czeladź, natomiast załącznikami Nr 3÷7 są wyżej wymienione rysunki.

V. BIBLIOGRAFIA

Czaja S., Witkowski A., 1998: Ekspertyza hydrotechniczna do Studium Uwarunkowań i Kierunków Zagospodarowania Przestrzennego Gminy Czeladź. CITEC S.A., Katowice.

Dokumentacja hydrogeologiczna zasobów eksploatacyjnych ujęcia wód podziemnych z węglanowego poziomu wodonośnego triasu w Czeladzi. 2002. Przedsiębiorstwo Handlowo-Uługowe AMMAX, Gliwice. 29 s.

Dokumentacja określająca warunki hydrogeologiczne dla ustanowienia strefy ochrony pośredniej ujęcia wód podziemnych z utworów triasowych „Przełajka” wraz z projektem strefy ochrony pośredniej. 1997. Urząd Miejski w Czeladzi, Czeladź. 38 s.

Klimaszewski M., 1972: Geomorfologia Polski. PWN, Warszawa.

Kondracki J., 1998: Geografia regionalna Polski. Wydawnictwo Naukowe PWN, Warszawa.

Operat wodnoprawny na eksploatację studni głębinowej „Przełajka” w Czeladzi. 2003. Eko-Ekspert s.c., Katowice. 36 s.

Absalon D., Jankowski A.T., Leśniok M., Mapa Hydrograficzna Polski w skali 1: 50000, ark. Wojkowice, Gugik, Warszawa, 2001;

Absalon D., Jankowski A.T., Leśniok M., Mapa Hydrograficzna Polski w skali 1: 50000, ark. Katowice, Gugik, Warszawa, 2001;

Absalon D., Jankowski A.T., Leśniok M., Mapa Sozologiczna Polski w skali 1: 50000, ark. Wojkowice, Gugik, Warszawa, 1995;

Absalon D., Jankowski A.T., Leśniok M., Mapa Sozologiczna Polski w skali 1: 50000, ark. Katowice, Gugik, Warszawa, 1995;

Biernat S., Szczegółowa mapa geologiczna Polski w skali 1:50000, ark. Wojkowice, PIG, Warszawa 1957;

Biernat S. Kryszowska M., Szczegółowa mapa geologiczna Polski w skali 1:50000, ark. Katowice, PIG, Warszawa 1956;

Bojakowska I. i inni., Mapa Geośrodowiskowa Polski, ark. Katowice, PIG, Warszawa, 2004;

Cempulik P. i inni., Aktualizacja waloryzacji przyrodniczej Czeladzi, Wrocław-Bytom, listopad 2007

Centralna Baza Danych Geologicznych – strona internetowa PIG, <http://baza.pgi.gov.pl/>;

Dokumentacja płytkiego kopalnictwa oraz ocena stanu zagrożenia powierzchni ze strony płytkiego kopalnictwa (do 80m) wraz z inwentaryzacją dokonanej eksploatacji górniczej od początku istnienia kopalni, Konsultant sp. z o.o. , Siemianowice Śląskie, 2000 (dot. Tereny KWK Grodziec);

Goszcz A.; Ekspertyza i projekt techniczny zabezpieczenia powierzchni nad starą, płytką eksploatacją węgla na obszarze górniczym KWK Saturn, Dąbrowa Górnicza, 1995



Gumiński R., Próba wydzielenia dzielnic rolniczo-klimatycznych w Polsce, Przegląd meteorologiczny i hydrologiczny, Warszawa, 1948;

www.gus.pl - strona internetowa Głównego Urzędu Statystycznego

Jochemczyk L i inni., Mapa Geośrodowiskowa Polski, ark. Wojkowice, PIG, Warszawa, 2004;

Jóźwiak A., Kowalczyńska G., Mapa Hydrogeologiczna Polski w skali 1:200000, ark. Kraków, WG, Warszawa, 1984;

Kaziuk H., Lewandowski J., Mapa geologiczna Polski w skali 1:200000, ark. Kraków, WG, Warszawa, 1980;

Mapa przydatności do zabudowy terenu miasta Czeladź w granicach byłego obszaru górniczego Saturn, Przedsiębiorstwo Miernictwa Górniczego sp z o.o., Katowice, 2000;

Matuszkiewicz W. [red], Potencjalna roślinność naturalna Polski – Mapa przeglądowa 1:300000 ark. 11, PAN, Warszawa, 1995;

Miejscowe Plany Zagospodarowania Przestrzennego wraz z wykonanymi do nich opracowaniami ekofizjograficznymi;

Mulewicz A., Koncepcja sieci ekologicznej miasta Czeladź, Uniwersytet Śląski, Wydział Nauk o Ziemi, praca magisterska (nie publ.);

Ocena skutków działalności KWK Saturn w Czeladzi na środowisko przyrodnicze i gospodarcze użytkowanie powierzchni, PTUH Carbo-Techmex, Katowice, 1994 r.;

Państwowa Służba Hydrogeologiczna – strona internetowa PIG, <http://www.psh.gov.pl>;

Parusel. J.[red], Korytarze ekologiczne w województwie śląskim, CPDGŚ, Katowice 2007;

Rejestr form ochrony przyrody województwa śląskiego – Regionalna Dyrekcja Ochrony Środowiska, Katowice, 2009;

Rózkowski A. [red], 1997: Mapa warunków występowania, użytkowania, zagrożenia i ochrony zwykłych wód podziemnych Górnośląskiego Zagłębia Węglowego i jego obrzeżenia; 1 : 100 000. PIG, Warszawa;

Skrzypczyk L. [red], 2003: Mapa wstępnej waloryzacji Głównych Zbiorników Wód Podziemnych 1:800000, PIG, Warszawa;

Wagner J. i inni, Mapa hydrogeologiczna Polski w skali 1:50000, ark. Wojkowice, PIG, Warszawa 1997

Wagner J., Chmura A., Mapa hydrogeologiczna Polski w skali 1:50000, ark. Katowice, PIG, Warszawa 1997



PRACOWNIA URBANISTYCZNA
W RYBNIKU SP. Z O.O.
44-200 Rybnik, ul. Wodzisławska 30

STUDIUM UWARUNKOWAŃ I KIERUNKÓW ZAGOSPODAROWANIA
PRZESTRZENNEGO MIASTA CZELADŹ

Załącznik nr 1 do Uchwały nr
Rady Miejskiej w Czeladzi z dnia.....

str. 127

Załącznik Nr 2

do Uchwały Nr Rady Miejskiej w Czeladzi z dnia

Rozstrzygnięcia o sposobie rozpatrzenia uwag do projektu studium uwarunkowań i kierunków zagospodarowania przestrzennego miasta Czeladź

Lp.	Numer uwagi	Data wpływu uwagi	Treść uwagi	Oznaczenie nieruchomości, której dotyczy uwaga	Ustalenia projektu studium dla nieruchomości, której dotyczy uwaga	Rozstrzygnięcia Rady Miejskiej w Czeladzi w sprawie rozpatrzenia uwagi		Uwagi
						Uwzględniona	Nieuwzględniona	
1	3/1	26.09.2012	Wniosek o zmianę obowiązującego planu zagospodarowania przestrzennego miasta dla terenu położonego w obrębie ulicy Wiosennej oznaczonego na rysunku symbolem IP na którym obowiązują m. in. Zakazy: gromadzenia, składowania i przetwarzania wszelkich odpadów, w tym złomowisk. Obecny zapis uniemożliwia zmianę profilu działania firmy jak i uniemożliwia sprzedaż, dzierżawę czy najem. Do czasu planu wnioskują o uchylenie obowiązującego planu.	21/13 21/24 21/26 62/16 (F1 AG)	AG - obszary aktywizacji gospodarczej			W procedurze opracowania studium nie ma możliwości zmiany obowiązującego planu miejscowego lub jego uchylenia bez przeprowadzenia odpowiedniej procedury zmiany planu zgodnie z obowiązującą ustawą o planowaniu i zagospodarowaniu przestrzennym.
2	3/2	26.09.2012	Wniosek o zmianę obowiązującego planu zagospodarowania przestrzennego miasta dla terenu położonego w obrębie ulicy Wiosennej oznaczonego na rysunku symbolem IP na którym obowiązują m. in. Zakazy: gromadzenia, składowania i przetwarzania wszelkich odpadów, w tym złomowisk. Obecny zapis uniemożliwia zmianę profilu działania firmy jak i uniemożliwia sprzedaż, dzierżawę czy najem. Do czasu planu wnioskują o uchylenie obowiązującego planu.	21/21 62/12 (F1 AG)	AG - obszary aktywizacji gospodarczej			W procedurze opracowania studium nie ma możliwości zmiany obowiązującego planu miejscowego lub jego uchylenia bez przeprowadzenia odpowiedniej procedury zmiany planu zgodnie z obowiązującą ustawą o planowaniu i zagospodarowaniu przestrzennym.
3	4	26.09.2012	Wnioskuje o zmianę obecnego planu zagospodarowania terenu miasta Czeladź – Nowe Piaski poprzez jego uchylenie. Obecny plan wprowadza szereg zakazów, które powodują bezużyteczność posiadanych nieruchomości i nie dają zmian profilu działalności jak i ich sprzedaży.	21/25 (F1 AG)	AG - obszary aktywizacji gospodarczej			W procedurze opracowania studium nie ma możliwości zmiany obowiązującego planu miejscowego lub jego uchylenia bez przeprowadzenia odpowiedniej procedury zmiany planu zgodnie z obowiązującą ustawą o planowaniu i zagospodarowaniu przestrzennym.

						Rozstrzygnięcia Rady Miejskiej w Czeladzi w sprawie rozpa- trzenia uwagi		
Lp.	Nu- mer uwagi	Data wpływu uwagi		Oznaczenie nierucho- mości, której dotyczy uwaga	Ustalenia projek- tu studium dla nieruchomości, której dotyczy uwaga			Uwagi
4	6	11.10. 2012	<p>Właścicielka działki zgłasza zdecydowany sprzeciw do aktualizacji studium w zakresie przeznaczenia działki 70/6, bowiem narzucona aktualizacja w sposób jawny narusza jej interes osobisty i prawny. Zainteresowana wyraża uzasadnione zgłoszenie od lat wniosku i przekwalifikowanie do celów budownictwa jednorodzinnego i drobnej działalności gospodarczej.</p> <p>Nawiązując do dyskusji publicznej z 13.09.2012 r. właścicielka stwierdza, że: uwzględnienie wniosku o zmianę kwalifikacji nieruchomości nie przyczyni się do rozdrobnienia budownictwa w mieście, a obszar jest dobrze skomunikowany.</p>	70/6	ZM – obszary systemu zieleni miejskiej			<p>Pozostawiono kierunek przyrodniczy wnioskowanego obszaru, jako podstawowego elementu równoważenia rozwoju urbanizacji miasta.</p> <p>Zamiana terenu działki na inne działki nie jest przedmiotem sporządzenia dokumentu studium.</p>
			Oferuje ów teren do odpłatnego przejęcia lub zamianę na inną działkę mogącą zaspokoić jej elementarne potrzeby życiowe.					
5	11/1	18.10. 2012	Wnioskują o uwolnienie terenów oznaczonych w aktualizowanym studium jako C1OW, C2OW, C3OW do kategorii terenów oznaczonych symbolem MU lub zapisania innych form dostępności dla realizacji budownictwa mieszkaniowego zorganizowanego.	C1OW, C2OW, C3OW	0W - obszary otwarte miasta wyłączone z zabudowy			Nie ma potrzeb i uzasadnienia przeznaczenia wnioskowanych obszarów do urbanizacji.
6	11/2	18.10. 2012	Wnioskują o uwolnienie terenów oznaczonych w aktualizowanym studium jako D2OW do kategorii terenów oznaczonych symbolem MU lub zapisania innych form dostępności dla realizacji budownictwa mieszkaniowego zorganizowanego.	D2OW	0W - obszary otwarte miasta wyłączone z zabudowy			Nie ma potrzeb i uzasadnienia przeznaczenia wnioskowanych obszarów do urbanizacji.
7	11/3	18.10. 2012	Wnioskują o zmianę kategorii terenu oznaczonego w aktualizowanym studium jako D2OW, D3OW, D4OW, D5OW, D6OW i D10OW na tereny o symbolu ZM.	D2OW, D3OW, D4OW, D5OW, D6OW i D10OW	0W - obszary otwarte miasta wyłączone z zabudowy			Na obecnym etapie rozwoju miasta nie ma uzasadnienia wskazywania wnioskowanych obszarów do zagospodarowania zielenią miejską.
8	11/5	18.10. 2012	Wnioskują o uwolnienie terenów oznaczonych w studium jako B19ZM na tereny o symbolu MU lub zapisania innych form dostępności dla realizacji budownictwa mieszkaniowego zorganizowanego.	B19ZM	ZM - obszary systemu zieleni miejskiej			Zachowano strategiczny kierunek przeznaczenia przyrodniczo – klimatycznego wnioskowanego obszaru, jako równoważenia kierunku urbanizacji innych obszarów miasta.

						Rozstrzygnięcia Rady Miejskiej w Czeladzi w sprawie rozpatrzenia uwagi		
Lp.	Numer uwagi	Data wpływu uwagi	Treść uwagi	Oznaczenie nieruchomości, której dotyczy uwaga	Ustalenia projektu studium dla nieruchomości, której dotyczy uwaga			Uwagi
9	28/2	18.10.2012	Zwracają się z prośbą o wprowadzenie zapisu umożliwiającego w planie zagospodarowania przestrzennego skomunikowanie ich działki oraz wjazd do ogródków działkowych od strony Będzina (istnieje dojazd do ogródków działkowych i działki)	43 nieruchomości, której dotyczy uwaga (teren Hotelu Rycerski)				W studium dla miasta Czeladzi nie ma możliwości wprowadzenia ustaleń dotyczących dróg na obszarze miasta Będzina.
10	29/1	18.10.2012	Wnoszą o likwidację „czerwonego koła”.	85 (C21 ZM, C20ZM)	Miejsca formalnie ważne w układzie funkcjonalno - przestrzennym miasta			Pozostawiono na rysunku studium „czerwone koło”, jako ważne wskazania kształtowania przestrzeni miasta.
11	30	18.10.2012	Zwraca się z prośbą o to aby na terenie działki 1/1 (stara wiarnia ul. 3 Szyb) obowiązywał zapis MU i ZU zgodnie z Decyzją nr 06/2010 o warunkach zabudowy. W zapisie MU brak jest zapisu produkcja leka.	1/1 (F1 MU)	MU – obszary rozmieszczenia funkcji mieszkaniowych wraz z towarzyszącą infrastrukturą			Działkę włączono do obszaru AG – aktywizacji gospodarczej, na którym możliwa jest lokalizacja obiektów produkcyjnych i usługowych oraz pomieszczeń mieszkalnych. Nie uwzględniono możliwości lokalizacji budynków wielorodzinnych.
12	32	18.10.2012	Wnioskują o przeznaczenie działek leżących w obrębie Niwa na działki pod budownictwo mieszkaniowe	37/1 37/2 91/3 (C16 ZM)	ZM - obszary systemu zieleni miejskiej			Działkę tylko częściowo włączono do obszaru MU - rozmieszczenia funkcji mieszkaniowych wraz z towarzyszącą infrastrukturą.
13	34/2	18.10.2012	2) uwaga dotyczy podniesienia w aktualizowanym studium klasy drogi: - w przebiegu istniejącym ul. Sikorskiego na odcinku Borowa (proj. Przebieg KDG Północ – Południe) Kościuszki - w przebiegu projektowanym od ul. Kościuszki przez teren byłej KW Czeladź do włączenia do ul. Nowopogońskiej w rejonie ul. Betonowej do klasy KDZ	-	-			Przyjęte w studium klasy dróg przyjęto na podstawie studium komunikacyjnego miasta, uzgodnień z administratorami dróg oraz uwag MKU-A w Czeladzi. Powiązania komunikacyjne zostały uzgodnione z sąsiednimi miastami.
14	34/3	18.10.2012	3) uwaga dotyczy doprowadzenia w porozumieniu z Prezydentem Sosnowca w aktualizowanym Studium do zamknięcia śladu drogi KDG – tzw. Południowej obwodnicy Czeladzi do istniejącego przebiegu ul. Nowopogońskiej w rejonie ul. Rzemieślniczej (kierunek Sosnowca)	-	-			Przyjęte w studium klasy dróg przyjęto na podstawie studium komunikacyjnego miasta, uzgodnień z administratorami dróg oraz uwag MKU-A w Czeladzi. Powiązania komunikacyjne zostały uzgodnione z sąsiednimi miastami.

							Rozstrzygnięcia Rady Miejskiej w Czeladzi w sprawie rozpa- trzenia uwagi	
Lp.	Nu- mer uwagi	Data wpływu uwagi		Oznaczenie nierucho- mości, której dotyczy uwaga	Ustalenia projek- tu studium dla nieruchomości, której dotyczy uwaga			
15	34/4	18.10. 2012	4) uwaga dotyczy podniesie- nia w aktualnym ^{realizowanym} stu- dium klasy projektowej drogi tzw. Obwodnicy Pil- sudskiego do klasy KDZ z równoczesnym obniżeniem klasy projektowanej drogi (łącznik pomiędzy ul. Sta- szica a tzw. Obwodnicą za- chodnią) z KDG do KDZ.	-	-			Przyjęte w studium klasy dróg przyjęto na podstawie studium komunikacyjnego miasta, uzgod- nień z administratorami dróg oraz uwag MKU-A w Czeladzi. Powiązania komunikacyjne zo- stały uzgodnione z sąsiednimi miastami.
16	37/1	18.10. 2012	Zgłasza propozycję zmiany planu zagospodarowania do działek przy ul. Wiejskiej 40, których jest właścicielką oraz działek 11/2, 12/2 i 75/6 przy ul. Wiejskiej (planowany za- kup od gminy) z aktualnego IMN na nowy U czyli na usłu- gi z częścią mieszkalną do 30 %.	76/1 11/1 11/2 (F11ZU)	ZU - obszary zespołów i obiektów usłu- gowych			Działki pozostawiono w obszarze ZU - zespołów i obiektów usłu- gowych – zmiana planu miejsco- wego może nastąpić zgodnie z n/n studium.
17	37/2	18.10. 2012	Zgłasza propozycję zmiany planu zagospodarowania do działek przy ul. Wiejskiej 40, których jest właścicielką oraz działek 11/2, 12/2 i 75/6 przy ul. Wiejskiej (planowany za- kup od gminy) z aktualnego IMN na nowy U czyli na usłu- gi z częścią mieszkalną do 30 %.	12/1 12/2 75/6 (F11ZU)	ZU - obszary zespołów i obiektów usłu- gowych			Działki pozostawiono w obszarze ZU - zespołów i obiektów usłu- gowych – zmiana planu miejsco- wego może nastąpić zgodnie z n/n studium.
18	39	19.10. 2012	Zwracają się z prośbą w spra- wie zmiany obowiązującego planu zagospodarowania prze- strzennego miasta przy ul. Wiosennej. Obecne zapisy nie pozwalają na rozszerzenie działalności produkcyjnej, co ogranicza rozwój firmy. Tereny przy ul. Wiosennej są przemysłowe, a w zasadzie ograniczone są wieloma zaka- zami na uruchomienie nowej produkcji szczególnie par. 9	70/32 70/52 70/53 70/54 70/55 70/56 70/57 (F1AG)	AG - obszary aktywizacji go- spodarczej			W procedurze opracowania Stu- dium nie ma możliwości zmiany obowiązującego planu miejsco- wego lub jego uchylecia bez przeprowadzenia odpowiedniej procedury zmiany planu zgodnie z obowiązującą ustawą o planowaniu i zagospodarowa- niu przestrzennym.
19	54/2	19.10. 2012	Zwraca się z prośbą o zmianę w zapisach proponowanego studium, ponieważ działka 61/2 oraz działki sąsiednie 61/1, 61/5, 61/3, 61/4 , działki 14 są na obszarze zaznacho- nym w Planie Zagospodarowa- nia Przestrzennego jako obszar przeznaczony pod budownic- two mieszkaniowe jednorod- zinne symbol 3Mn, na której w przyszłości chce wybudo- wać dom.	14 (F3UC)	UC - obszary rozmieszczenia obiektów han- dlowych o po- wierzchni sprzedaży po- wyżej 2000 m ² – symbol UC			Zachowano usługowy kierunek przeznaczenia terenów jako wy- korzystanie położenia Czeladzi w województwie.

						Rozstrzygnięcia Rady Miejskiej w Czeladzi w sprawie rozpa- trzenia uwagi		
Lp.	Nu- mer uwagi	Data wpływu uwagi	Treść uwagi Niniejszym wnoszą uwagę, iż działki o numerach 8/20, 8/23 stanowią drogę gminną a nie są uwzględnione na mapie stu- dium. Zwracają się prosba o umieszczenie – wrysowanie na mapach studium. Powyższe działki opisane są w obowiąz- ującym planie zagospodarowa- nia przestrzennego symbolem 8KDd.	Oznaczenie nierucho- mości, której dotyczy 8/20 uwaga 8/23	F2MU – obszar rozmisszczenia funkcji miesz- kaniowych wraz z towa- rzyszcząca infra- struktura Ustalenia projek- tu studium dla kaniowych nieruchomości, które dotyczy rzyszcząca infra- struktura F7UC – obsza- ry rozmieszcze- nia obiektów handlowych o powierzchni sprzedaży po- wyżej 2000 m ² .			Uwagi Usytuowanie dróg dojazdowych nie jest przedmiotem studium uwarunkowań i kierunków zago- sodarowania przestrzennego.
21	61/2	19.10. 2012	Niniejszym wnoszą uwagę, iż działki o numerach 131/15, 132/51 stanowią drogę gminną a nie są uwzględnione na ma- pie studium. Zwracają się proś- ba o umieszczenie – wrysowa- nie na mapach studium. Po- wyższe działki opisane są w obowiązującym planie zago- sodarowania przestrzennego symbolem 8KDd.	131/15 132/51	F2MU – obszar rozmisszczenia funkcji miesz- kaniowych wraz z towa- rzyszcząca infra- struktura F7UC – obsza- ry rozmieszcze- nia obiektów handlowych o powierzchni sprzedaży po- wyżej 2000 m ² .			Usytuowanie dróg dojazdowych nie jest przedmiotem studium uwarunkowań i kierunków zago- sodarowania przestrzennego.

							Rozstrzygnięcia Rady Miejskiej w Czeladzi w sprawie rozpa- trzenia uwagi
Lp.	Nu- mer uwagi	Data wpływu uwagi	<p>Wnoszący uwagę proponują:</p> <ol style="list-style-type: none"> 1. Pozostawić parking przy Szpitalu Powiatowym 2. Obiekty handlowe o powierzchni sprzedaży powyżej 2000 m² powinny być dostępne za pośrednictwem dróg lokalnych 3. Wskazać inny wariant drogi głównej ruchu przyspieszonego łączący Będzin z Siemianowicami (po śladzie kolei paskowej) <p>Wydzielić drogi rowerowe w układzie dróg głównych i zbiorczych</p>	Oznaczenie nierucho- mości, której dotyczy uwaga	Ustalenia projek- tu studium dla nieruchomości, której dotyczy uwaga		
22	17	19.11. 2015 r.		-	C7ZU – obsza- ry zespołów i obiektów uslu- gowych		<p>Uwaga nie została uwzględniona, ponieważ:</p> <p>Ad. 1. Parking przy Szpitalu Powiatowym zgodnie z studium znajduje się w obszarze polityki przestrzennej ZU – „zespołów i obiektów usługowych” w ramach których możliwa jest lokalizacja parkingów w poziomie terenu oraz parkingów zbiorowych podziemnych i nadziemnych. O ustaleniu lokalizacji i formy parkingu decyduje plan miejscowy, a nie studium uwarunkowań i kierunków zagospodarowania przestrzennego.</p> <p>Ad. 2. W studium określa się kierunki rozwoju systemów komunikacji w układzie całego miasta. Problem obsługi komunikacyjnej obiektów handlowych o powierzchni sprzedaży powyżej 2000 m² wymaga rozwiązań lokalnych w ramach planów miejscowych przy uwzględnieniu przepisów dotyczących dróg publicznych.</p> <p>Ad. 3. Określony wariant drogi głównej ruchu przyspieszonego jest optymalny w układzie funkcjonalno-przestrzennym Czeladzi biorąc również pod uwagę wskazane obszary rozwojowe jak i geometrię układu komunikacyjnego. Ten wariant drogi w procedurze sporządzania studium został pozytywnie zaopiniowany przez Zarząd Powiatu Będzińskiego, Miasto Będzin i Miasto Siemianowice.</p> <p>Ad. 4. Wydzielenie dróg rowerowych w liniach rozgraniczających dróg nie jest zadaniem studium uwarunkowań i kierunków zagospodarowania przestrzennego miasta.</p> <p>W pkt 3.5.1.3 ustaleń studium dotyczących komunikacji rowerowej wskazano zasadę kształtowania dróg rowerowych w przestrzeni układu kołowego.</p>

						Rozstrzygnięcia Rady Miejskiej w Czeladzi w sprawie rozpa- trzenia uwagi	
Lp.	Nu- mer uwagi	Data wpływu uwagi	Treść uwagi	Oznaczenie nierucho- mości, które dotyczy uwaga	Ustalenia projek- tu studium dla nieruchomości, które dotyczy Uwagi D80Waga- szary otwarte miasta wyłą- czone z zabu- dowy		<p>Uwaga nie została uwzględniona, gdyż jej uwzględnienie byłoby niezgodne z obowiązującym prawem. Zgodnie z art. 1 ust. 4 pkt 4 ustawy o planowaniu przestrzennym wymagane jest dążenie do planowania i lokalizowania nowej zabudowy na obszarach o w pełni wykształconej zwartej strukturze funkcjonalno-przestrzennej w szczególności poprzez uzupełnienie istniejącej zabudowy.</p> <p>Inna lokalizacja zabudowy dopuszczona jest wyłącznie w sytuacji braku dostatecznej ilości terenów przeznaczonych pod zabudowę w rejonach zwartej struktury funkcjonalno-przestrzennej miasta.</p> <p>W studium uwarunkowań i kierunków zagospodarowania przestrzennego miasta Czeladź w ramach tej struktury wyznaczono około 178 ha terenów dla lokalizacji zespołów i obiektów usługowych oraz około 102 ha terenów dla lokalizacji obiektów aktywizacji gospodarczej podczas, gdy obszary otwarte wyłączone z zabudowy (obszary OW) obejmują powierzchnię około 60,0 ha.</p> <p>Wskazywanie kolejnych powierzchni do zabudowy, przy tak dużych powierzchniach jeszcze niezabudowanych jest nieuzasadniona i niezgodna z prawem.</p>
23	18	23.11. 2015 r.	Składający uwagę wnosi o likwidację zakazu zabudowy i dopuszczenia lokalizacji obiektów sportu i rekreacji, w tym obiektów kubaturowych	-			

						Rozstrzygnięcia Rady Miejskiej w Czeladzi w sprawie rozpa- trzenia uwagi	
Lp.	Nu- mer uwagi	Data wpływu uwagi	Treść uwagi	Oznaczenie nierucho- mości, której dotyczy uwaga	Ustalenia projek- tu studium dla D27MU i D27M dotyczą- cej funkcji mieszkanio- wych wraz z towarzystwą infrastrukturą		<p>Uwaga została częściowo uwzględniona. Teren D22MU - rozmieszczenia funkcji mieszkaniowych włączono do terenu D20ZU - zespołów i obiektów usługowych. Pozostawiono dotychczasowe przeznaczenie terenów D27ZM i D30ZM - systemu zieleni miejskiej, ponieważ uwzględnienie tej części uwagi byłoby nieuzasadnionym powiększeniem obszaru urbanizacji miasta oraz niezgodne z obowiązującym prawem.</p> <p>Zgodnie z art. 1 ust. 4 pkt 4 ustawy o planowaniu przestrzennym wymagane jest dążenie do planowania i lokalizowania nowej zabudowy na obszarach o w pełni wykształconej zwartej strukturze funkcjonalno-przestrzennej w szczególności poprzez uzupełnienie istniejącej zabudowy.</p> <p>Inna lokalizacja zabudowy dopuszczona jest wyłącznie w sytuacji braku dostatecznej ilości terenów przeznaczonych pod zabudowę w rejonach zwartej struktury funkcjonalno-przestrzennej miasta.</p> <p>W studium uwarunkowań i kierunków zagospodarowania przestrzennego miasta Czeladź w ramach tej struktury wyznaczono około 178 ha terenów dla lokalizacji zespołów i obiektów usługowych oraz około 102 ha terenów dla lokalizacji obiektów aktywizacji gospodarczej podczas, gdy obszary otwarte wyłączone z zabudowy (obszary OW) obejmują powierzchnię około 60,0 ha.</p> <p>Wskazywanie kolejnych powierzchni do zabudowy, przy tak dużych powierzchniach jeszcze niezabudowanych jest nieuzasadniona i niezgodna z prawem.</p>
24	19	24.11.2015 r.	Składający uwagę wnosi o powiększenie terenów do zabudowy usługowej z dopuszczeniem lekkiej produkcji	-	D27ZM i D30ZM – obszary systemu zieleni miejskiej, które dotyczą funkcji mieszkaniowych wraz z towarzyszącą infrastrukturą		
25	20	24.11.2015 r.	Składający uwagę wnosi o zmianę kierunku zagospodarowania terenów o symbolach B8ZU i B7ZU z usługowego na przyrodniczy w celu zachowania korytarza ekologicznego.	-	B7ZU i B8ZU – obszary zespołów i obiektów usługowych		<p>Pozostawiono ustalenia studium w wnioskowanym rejonie.</p> <p>Wnioskowane obszary B7ZU i B8ZU znajdują się w centralnym rejonie stanowiącym obszar urbanizacji miasta o dogodnej dostępności komunikacyjnej i do infrastruktury technicznej. Dla równoważenia urbanizacji tych obszarów w studium wyznaczono w sąsiedztwie tereny o symbolu B8ZM - (obszary zieleni miejskiej), których powierzchnia w przybliżeniu odpowiada łącznej powierzchni terenów B7ZU i B8ZU.</p>

ZESTAWIENIE ZMIAN W DOCHODACH BUDŻETU GMINY CZELADŹ NA 2016 ROK

Dział	Treść	Zwiększenia	Zmniejszenia
	Zmiany ogółem	350 784,00	0,00
	Dochody bieżące	96 784,00	0,00
	Dochody majątkowe	254 000,00	0,00
750	Administracja publiczna	40 284,00	0,00
	Dotacje otrzymane z państwowych funduszy celowych na realizację zadań bieżących jednostek sektora finansów publicznych	40 284,00	0,00
801	Oświata i wychowanie	254 000,00	0,00
	Dotacje otrzymane z państwowych funduszy celowych na finansowanie lub dofinansowanie kosztów realizacji inwestycji i zakupów inwestycyjnych jednostek sektora finansów publicznych	254 000,00	0,00
852	Pomoc społeczna	56 000,00	0,00
	Dotacje celowe otrzymane z budżetu państwa na zadania bieżące realizowane przez gminę na podstawie porozumień z organami administracji rządowej	56 000,00	0,00
853	Pozostałe zadania w zakresie polityki społecznej	500,00	0,00
	Wpływy z różnych dochodów	500,00	0,00

ZESTAWIENIE ZMIAN W WYDATKACH BUDŻETU GMINY CZELADŹ NA 2016 ROK

Dział	Rozdział	Treść	Zwiększenia	Zmniejszenia
ZMIANY OGÓŁEM			1 684 784,00	1 332 000,00
<i>Wydatki bieżące ogółem</i>			<i>130 784,00</i>	<i>32 000,00</i>
<i>Wydatki majątkowe ogółem</i>			<i>1 554 000,00</i>	<i>1 300 000,00</i>
600	Transport i łączność		0,00	770 000,00
	60016	Drogi publiczne gminne	0,00	770 000,00
		Wydatki majątkowe, w tym na:	0,00	770 000,00
		<i>inwestycje i zakupy inwestycyjne</i>	<i>0,00</i>	<i>770 000,00</i>
700	Gospodarka mieszkaniowa		1 332 000,00	0,00
	70001	Zakłady gospodarki mieszkaniowej	1 300 000,00	0,00
		Wydatki majątkowe, w tym na:	1 300 000,00	0,00
		<i>inwestycje i zakupy inwestycyjne</i>	<i>1 300 000,00</i>	<i>0,00</i>
	70095	Pozostała działalność	32 000,00	0,00
		Wydatki bieżące, w szczególności na:	32 000,00	0,00
		Wydatki jednostek budżetowych, w tym na:	32 000,00	0,00
		<i>wydatki związane z realizacją statutowych zadań</i>	<i>32 000,00</i>	<i>0,00</i>
710	Działalność usługowa		0,00	32 000,00
	71004	Plany zagospodarowania przestrzennego	0,00	32 000,00
		Wydatki bieżące, w szczególności na:	0,00	32 000,00
		Wydatki jednostek budżetowych, w tym na:	0,00	32 000,00
		<i>wydatki związane z realizacją statutowych zadań</i>	<i>0,00</i>	<i>32 000,00</i>
750	Administracja publiczna		40 284,00	0,00
	75023	Urzędy gmin (miast i miast na prawach powiatu)	40 284,00	0,00
		Wydatki bieżące, w szczególności na:	40 284,00	0,00
		Wydatki jednostek budżetowych, w tym na:	40 284,00	0,00
		<i>wydatki związane z realizacją statutowych zadań</i>	<i>40 284,00</i>	<i>0,00</i>
754	Bezpieczeństwo publiczne i ochrona przeciwpożarowa		2 000,00	0,00
	75412	Ochotnicze straże pożarne	2 000,00	0,00
		Wydatki bieżące, w szczególności na:	2 000,00	0,00
		<i>dotacje na zadania bieżące</i>	<i>2 000,00</i>	<i>0,00</i>
801	Oświata i wychowanie		254 000,00	300 000,00
	80110	Gimnazja	254 000,00	300 000,00
		Wydatki majątkowe, w tym na:	254 000,00	300 000,00
		<i>inwestycje i zakupy inwestycyjne</i>	<i>254 000,00</i>	<i>300 000,00</i>
852	Pomoc społeczna		56 000,00	0,00
	85205	Zadania w zakresie przeciwdziałania przemocy w rodzinie	56 000,00	0,00

	Wydatki bieżące, w szczególności na:	56 000,00	0,00
	<i>dotacje na zadania bieżące</i>	<i>56 000,00</i>	<i>0,00</i>
853	Pozostałe zadania w zakresie polityki społecznej	500,00	0,00
85305	Żłobki	500,00	0,00
	Wydatki bieżące, w szczególności na:	500,00	0,00
	Wydatki jednostek budżetowych, w tym na:	500,00	0,00
	<i>wydatki związane z realizacją statutowych zadań</i>	<i>500,00</i>	<i>0,00</i>
900	Gospodarka komunalna i ochrona środowiska	0,00	130 000,00
90095	Pozostała działalność	0,00	130 000,00
	Wydatki majątkowe, w tym na:	0,00	130 000,00
	<i>inwestycje i zakupy inwestycyjne, w tym na programy finansowane z udziałem środków, o których mowa w art. 5 ust. 1 pkt 2 i 3, w części związanej z realizacją zadań jednostki samorządu terytorialnego</i>	<i>0,00</i>	<i>130 000,00</i>
926	Kultura fizyczna i sport	0,00	100 000,00
92601	Obiekty sportowe	0,00	100 000,00
	Wydatki majątkowe, w tym na:	0,00	100 000,00
	<i>inwestycje i zakupy inwestycyjne</i>	<i>0,00</i>	<i>100 000,00</i>

PRZYCHODY I ROZCHODY BUDŻETU MIASTA CZELADŹ NA 2016 ROK

Lp.	Treść	Klasyfikacja §	Kwota 2016 r.
1	2	3	4
1.	DOCHODY		130 784 284,55
	<i>DOCHODY BIEŻĄCE</i>		112 012 678,06
	<i>DOCHODY MAJĄTKOWE</i>		18 771 606,49
2.	WYDATKI		140 158 018,45
	<i>WYDATKI BIEŻĄCE</i>		113 040 327,45
	<i>WYDATKI MAJĄTKOWE</i>		27 117 691,00
3.	WYNIK BUDŻETU		-9 373 733,90
	PRZYCHODY OGÓŁEM		16 443 512,39
1.	Kredyty	§ 952	
2.	Pożyczki	§ 952	0,00
3.	Pożyczki na finansowanie zadań realizowanych z udziałem środków pochodzących z budżetu UE	§ 903	0,00
4.	Spląty pożyczek udzielonych	§ 951	0,00
5.	Prywatyzacja majątku jst	§ 944	0,00
6.	Nadwyżka budżetu z lat ubiegłych	§ 957	0,00
7.	Papiery wartościowe (obligacje)	§ 931	10 000 000,00
8.	Inne źródła (wolne środki)	§ 950	6 443 512,39
	ROZCHODY OGÓŁEM		7 069 778,49
1.	Spląty kredytów	§ 992	3 670 685,27
2.	Spląty pożyczek	§ 992	23 313,60
3.	Spląty pożyczek otrzymanych na finansowanie zadań realizowanych z udziałem środków pochodzących z budżetu UE	§ 963	3 375 779,62
4.	Udzielone pożyczki	§ 991	0,00
5.	Lokaty	§ 994	
6.	Wykup papierów wartościowych (obligacji)	§ 982	0,00
7.	Rozchody z tytułu innych rozliczeń	§ 995	0,00

0,00

PLAN PRZYCHODÓW I KOSZTÓW SAMORZĄDOWEGO ZAKŁADU BUDŻETOWEGO NA 2016 ROK

w złotych

Lp.	Wyszczególnienie	Stan środków obrotowych na początek roku	Przychody				Koszty		Stan środków obrotowych na koniec roku	Rozliczenia z budżetem z tytułu wpłat nadwyżek środków za 2015 r.
			ogółem	dotacje z budżetu	w tym:		ogółem	w tym: wpłata do budżetu		
					w tym:					
					§ 2650	na inwestycje				
1	2	3	4	5	6	7	8	9	10	11
ZAKŁADY BUDŻETOWE										X
1.	ZAKŁAD BUDYNKÓW KOMUNALNYCH	120 000,00	14 919 320,00	7 410 000,00	0,00	7 410 000,00	14 919 320,00	0,00	120 000,00	0,00
Ogółem		120 000,00	14 919 320,00	7 410 000,00	0,00	7 410 000,00	14 919 320,00	0,00	120 000,00	0,00

Załącznik nr 5 do uchwały nr /2016 Rady Miejskiej
w Czeladzi z dnia 19 maja 2016 roku

ZESTAWIENIE PLANOWANYCH KWOT DOTACJI UDZIELANYCH Z
BUDŻETU MIASTA CZELADŹ W 2016 ROKU

Lp.	Dział	Rozdział	Nazwa zadania	Kwota dotacji	
				podmiotowa	celowa
I. Jednostki sektora finansów publicznych					
1.	600	60095	Dotacja celowa na zadania realizowane na podstawie porozumień między jednostkami samorządu terytorialnego - Rozwój społeczeństwa informacyjnego	0,00	600,00
2.	700	70001	Dotacje celowe z budżetu na finansowanie lub dofinansowanie kosztów realizacji inwestycji i zakupów inwestycyjnych zakładów budżetowych	0,00	7 310 000,00
3.	801	80104	Dotacja celowa przekazana gminie na zadania bieżące realizowane na podstawie porozumień (umów) między jednostkami samorządu terytorialnego	0,00	308 220,00
4.	801	80110	Dotacja celowa na zadania realizowane na podstawie porozumień między jednostkami samorządu terytorialnego - dotacje na dofinansowanie nauczania religii	0,00	8 400,00
5.	851	85154	Dotacja celowa z budżetu dla pozostałych jednostek zaliczanych do sektora finansów publicznych	0,00	50 000,00
6.	921	92116	Dotacja podmiotowa z budżetu dla samorządowej instytucji kultury - Miejska Biblioteka Publiczna	1 764 000,00	0,00
7.	921	92118	Dotacja podmiotowa z budżetu dla samorządowej instytucji kultury - Muzeum Saturn	707 500,00	0,00
8.	921	92195	Dotacje celowe z budżetu na finansowanie lub dofinansowanie kosztów realizacji inwestycji i zakupów inwestycyjnych zakładów budżetowych	0,00	100 000,00
Razem				2 471 500,00	7 777 220,00
II. Jednostki spoza sektora finansów publicznych					
1.	754	75412	Dotacje celowe z budżetu jest udzielone w trybie art. 221 uofp. na finansowanie lub dofinansowanie zadań zleconych do realizacji organizacjom prowadzącym działalność pożytku publicznego - OSP	0,00	92 000,00
2.	801	80104	Dotacja podmiotowa z budżetu dla niepublicznej jednostki systemu oświaty	260 000,00	0,00

3.	851	85154	Dotacje celowe z budżetu jst udzielone w trybie art.. 221 uofp. na finansowanie lub dofinansowanie zadań zleconych do realizacji organizacjom prowadzącym działalność pożytku publicznego - Przeciwdziałanie patologiom społecznym	0,00	180 000,00
4.	851	85195	Dotacje celowe z budżetu jednostki samorządu terytorialnego, udzielone w trybie art.. 221 ustawy, na finansowanie lub dofinansowanie zadań zleconych do realizacji organizacjom prowadzącym działalność pożytku publicznego	0,00	4 000,00
5.	852	85205	Dotacje celowe z budżetu jednostki samorządu terytorialnego, udzielone w trybie art.. 221 ustawy, na finansowanie lub dofinansowanie zadań zleconych do realizacji organizacjom prowadzącym działalność pożytku publicznego	0,00	81 000,00
6.	852	85295	Dotacje celowe z budżetu jednostki samorządu terytorialnego, udzielone w trybie art.. 221 ustawy, na finansowanie lub dofinansowanie zadań zleconych do realizacji organizacjom prowadzącym działalność pożytku publicznego	0,00	6 000,00
7.	854	85406	Dotacje celowe z budżetu jednostki samorządu terytorialnego, udzielone w trybie art.. 221 ustawy, na finansowanie lub dofinansowanie zadań zleconych do realizacji organizacjom prowadzącym działalność pożytku publicznego	0,00	35 000,00
8.	900	90005	Dotacje celowe z budżetuna finansowanie lub dofinansowanie kosztów realizacji inwestycji i zakupów inwestycyjnych jednostek niezaliczanych do sektora finansów publicznych - dofinansowanie zmiany ogrzewania	0,00	100 000,00
9.	921	92105	Dotacje celowe z budżetu jst udzielone w trybie art.. 221 uofp. na finansowanie lub dofinansowanie zadań zleconych do realizacji organizacjom prowadzącym działalność pożytku publicznego - Ochrona dóbr i tradycji lokalnej	0,00	85 000,00
10.	921	92120	Dotacje celowe z budżetu na finansowanie lub dofinansowanie prac remontowych i konserwatorskich obiektów zabytkowych przekazane jednostkom niezaliczanych do sektora finansów publicznych	0,00	60 000,00

11.	926	92695	Dotacje celowe z budżetu jst udzielone w trybie art.. 221 uofp. na finansowanie lub dofinansowanie zadań zleconych do realizacji organizacjom prowadzącym działalność pożytku publicznego - Upowszechnianie kultury fizycznej i sportu	0,00	300 000,00
Razem				260 000,00	943 000,00
				2 731 500,00	8 720 220,00
OGÓŁEM DOTACJE				11 451 720,00	

ZESTAWIENIE ZMIAN W DOCHODACH BUDŻETU GMINY CZELADŹ NA 2016 ROK

Dział	Treść	Zwiększenia	Zmniejszenia
	Zmiany ogółem	350 784,00	0,00
	<i>Dochody bieżące</i>	<i>96 784,00</i>	<i>0,00</i>
	<i>Dochody majątkowe</i>	<i>254 000,00</i>	<i>0,00</i>
750	Administracja publiczna	40 284,00	0,00
	Dotacje otrzymane z państwowych funduszy celowych na realizację zadań bieżących jednostek sektora finansów publicznych	40 284,00	0,00
801	Oświata i wychowanie	254 000,00	0,00
	Dotacje otrzymane z państwowych funduszy celowych na finansowanie lub dofinansowanie kosztów realizacji inwestycji i zakupów inwestycyjnych jednostek sektora finansów publicznych	254 000,00	0,00
852	Pomoc społeczna	56 000,00	0,00
	Dotacje celowe otrzymane z budżetu państwa na zadania bieżące realizowane przez gminę na podstawie porozumień z organami administracji rządowej	56 000,00	0,00
853	Pozostałe zadania w zakresie polityki społecznej	500,00	0,00
	Wpływy z różnych dochodów	500,00	0,00

ZESTAWIENIE ZMIAN W WYDATKACH BUDŻETU GMINY CZELADŹ NA 2016 ROK

Dział	Rozdział	Treść	Zwiększenia	Zmniejszenia
ZMIANY OGÓŁEM			1 684 784,00	1 332 000,00
<i>Wydatki bieżące ogółem</i>			<i>130 784,00</i>	<i>32 000,00</i>
<i>Wydatki majątkowe ogółem</i>			<i>1 554 000,00</i>	<i>1 300 000,00</i>
600	Transport i łączność		0,00	770 000,00
	60016	Drogi publiczne gminne	0,00	770 000,00
		Wydatki majątkowe, w tym na:	0,00	770 000,00
		<i>inwestycje i zakupy inwestycyjne</i>	<i>0,00</i>	<i>770 000,00</i>
700	Gospodarka mieszkaniowa		1 332 000,00	0,00
	70001	Zakłady gospodarki mieszkaniowej	1 300 000,00	0,00
		Wydatki majątkowe, w tym na:	1 300 000,00	0,00
		<i>inwestycje i zakupy inwestycyjne</i>	<i>1 300 000,00</i>	<i>0,00</i>
	70095	Pozostała działalność	32 000,00	0,00
		Wydatki bieżące, w szczególności na:	32 000,00	0,00
		Wydatki jednostek budżetowych, w tym na:	32 000,00	0,00
		<i>wydatki związane z realizacją statutowych zadań</i>	<i>32 000,00</i>	<i>0,00</i>
710	Działalność usługowa		0,00	32 000,00
	71004	Plany zagospodarowania przestrzennego	0,00	32 000,00
		Wydatki bieżące, w szczególności na:	0,00	32 000,00
		Wydatki jednostek budżetowych, w tym na:	0,00	32 000,00
		<i>wydatki związane z realizacją statutowych zadań</i>	<i>0,00</i>	<i>32 000,00</i>
750	Administracja publiczna		40 284,00	0,00
	75023	Urzędy gmin (miast i miast na prawach powiatu)	40 284,00	0,00
		Wydatki bieżące, w szczególności na:	40 284,00	0,00
		Wydatki jednostek budżetowych, w tym na:	40 284,00	0,00
		<i>wydatki związane z realizacją statutowych zadań</i>	<i>40 284,00</i>	<i>0,00</i>
754	Bezpieczeństwo publiczne i ochrona przeciwpożarowa		2 000,00	0,00
	75412	Ochotnicze straże pożarne	2 000,00	0,00
		Wydatki bieżące, w szczególności na:	2 000,00	0,00
		<i>dotacje na zadania bieżące</i>	<i>2 000,00</i>	<i>0,00</i>
801	Oświata i wychowanie		254 000,00	300 000,00
	80110	Gimnazja	254 000,00	300 000,00
		Wydatki majątkowe, w tym na:	254 000,00	300 000,00
		<i>inwestycje i zakupy inwestycyjne</i>	<i>254 000,00</i>	<i>300 000,00</i>
852	Pomoc społeczna		56 000,00	0,00
	85205	Zadania w zakresie przeciwdziałania przemocy w rodzinie	56 000,00	0,00

	Wydatki bieżące, w szczególności na:	56 000,00	0,00
	<i>dotacje na zadania bieżące</i>	<i>56 000,00</i>	<i>0,00</i>
853	Pozostałe zadania w zakresie polityki społecznej	500,00	0,00
85305	Żłobki	500,00	0,00
	Wydatki bieżące, w szczególności na:	500,00	0,00
	Wydatki jednostek budżetowych, w tym na:	500,00	0,00
	<i>wydatki związane z realizacją statutowych zadań</i>	<i>500,00</i>	<i>0,00</i>
900	Gospodarka komunalna i ochrona środowiska	0,00	130 000,00
90095	Pozostała działalność	0,00	130 000,00
	Wydatki majątkowe, w tym na:	0,00	130 000,00
	<i>inwestycje i zakupy inwestycyjne, w tym na programy finansowane z udziałem środków, o których mowa w art. 5 ust. 1 pkt 2 i 3, w części związanej z realizacją zadań jednostki samorządu terytorialnego</i>	<i>0,00</i>	<i>130 000,00</i>
926	Kultura fizyczna i sport	0,00	100 000,00
92601	Obiekty sportowe	0,00	100 000,00
	Wydatki majątkowe, w tym na:	0,00	100 000,00
	<i>inwestycje i zakupy inwestycyjne</i>	<i>0,00</i>	<i>100 000,00</i>

PRZYCHODY I ROZCHODY BUDŻETU MIASTA CZELADŹ NA 2016 ROK

Lp.	Treść	Klasyfikacja §	Kwota 2016 r.
1	2	3	4
1.	DOCHODY		130 784 284,55
	<i>DOCHODY BIEŻĄCE</i>		112 012 678,06
	<i>DOCHODY MAJĄTKOWE</i>		18 771 606,49
2.	WYDATKI		140 158 018,45
	<i>WYDATKI BIEŻĄCE</i>		113 040 327,45
	<i>WYDATKI MAJĄTKOWE</i>		27 117 691,00
3.	WYNIK BUDŻETU		-9 373 733,90
PRZYCHODY OGÓŁEM			16 443 512,39
1.	Kredyty	§ 952	
2.	Pożyczki	§ 952	0,00
3.	Pożyczki na finansowanie zadań realizowanych z udziałem środków pochodzących z budżetu UE	§ 903	0,00
4.	Spląty pożyczek udzielonych	§ 951	0,00
5.	Prywatyzacja majątku jst	§ 944	0,00
6.	Nadwyżka budżetu z lat ubiegłych	§ 957	0,00
7.	Papiery wartościowe (obligacje)	§ 931	10 000 000,00
8.	Inne źródła (wolne środki)	§ 950	6 443 512,39
ROZCHODY OGÓŁEM			7 069 778,49
1.	Spląty kredytów	§ 992	3 670 685,27
2.	Spląty pożyczek	§ 992	23 313,60
3.	Spląty pożyczek otrzymanych na finansowanie zadań realizowanych z udziałem środków pochodzących z budżetu UE	§ 963	3 375 779,62
4.	Udzielone pożyczki	§ 991	0,00
5.	Lokaty	§ 994	
6.	Wykup papierów wartościowych (obligacji)	§ 982	0,00
7.	Rozchody z tytułu innych rozliczeń	§ 995	0,00

0,00

PLAN PRZYCHODÓW I KOSZTÓW SAMORZĄDOWEGO ZAKŁADU BUDŻETOWEGO NA 2016 ROK

w złotych

Lp.	Wyszczególnienie	Stan środków obrotowych na początek roku	Przychody				Koszty		Stan środków obrotowych na koniec roku	Rozliczenia z budżetem z tytułu wpłat nadwyżek środków za 2015 r.
			ogółem	dotacje z budżetu	w tym:		ogółem	w tym: wpłata do budżetu		
					w tym:					
					§ 2650	na inwestycje				
1	2	3	4	5	6	7	8	9	10	11
ZAKŁADY BUDŻETOWE										X
1.	ZAKŁAD BUDYNKÓW KOMUNALNYCH	120 000,00	14 919 320,00	7 410 000,00	0,00	7 410 000,00	14 919 320,00	0,00	120 000,00	0,00
Ogółem		120 000,00	14 919 320,00	7 410 000,00	0,00	7 410 000,00	14 919 320,00	0,00	120 000,00	0,00

Załącznik nr 5 do uchwały nr /2016 Rady Miejskiej
w Czeladzi z dnia 19 maja 2016 roku

ZESTAWIENIE PLANOWANYCH KWOT DOTACJI UDZIELANYCH Z
BUDŻETU MIASTA CZELADŹ W 2016 ROKU

Lp.	Dział	Rozdział	Nazwa zadania	Kwota dotacji	
				podmiotowa	celowa
I. Jednostki sektora finansów publicznych					
1.	600	60095	Dotacja celowa na zadania realizowane na podstawie porozumień między jednostkami samorządu terytorialnego - Rozwój społeczeństwa informacyjnego	0,00	600,00
2.	700	70001	Dotacje celowe z budżetu na finansowanie lub dofinansowanie kosztów realizacji inwestycji i zakupów inwestycyjnych zakładów budżetowych	0,00	7 310 000,00
3.	801	80104	Dotacja celowa przekazana gminie na zadania bieżące realizowane na podstawie porozumień (umów) między jednostkami samorządu terytorialnego	0,00	308 220,00
4.	801	80110	Dotacja celowa na zadania realizowane na podstawie porozumień między jednostkami samorządu terytorialnego - dotacje na dofinansowanie nauczania religii	0,00	8 400,00
5.	851	85154	Dotacja celowa z budżetu dla pozostałych jednostek zaliczanych do sektora finansów publicznych	0,00	50 000,00
6.	921	92116	Dotacja podmiotowa z budżetu dla samorządowej instytucji kultury - Miejska Biblioteka Publiczna	1 764 000,00	0,00
7.	921	92118	Dotacja podmiotowa z budżetu dla samorządowej instytucji kultury - Muzeum Saturn	707 500,00	0,00
8.	921	92195	Dotacje celowe z budżetu na finansowanie lub dofinansowanie kosztów realizacji inwestycji i zakupów inwestycyjnych zakładów budżetowych	0,00	100 000,00
Razem				2 471 500,00	7 777 220,00
II. Jednostki spoza sektora finansów publicznych					
1.	754	75412	Dotacje celowe z budżetu jest udzielone w trybie art. 221 uofp. na finansowanie lub dofinansowanie zadań zleconych do realizacji organizacjom prowadzącym działalność pożytku publicznego - OSP	0,00	92 000,00
2.	801	80104	Dotacja podmiotowa z budżetu dla niepublicznej jednostki systemu oświaty	260 000,00	0,00

3.	851	85154	Dotacje celowe z budżetu jst udzielone w trybie art.. 221 uofp. na finansowanie lub dofinansowanie zadań zleconych do realizacji organizacjom prowadzącym działalność pożytku publicznego - Przeciwdziałanie patologiom społecznym	0,00	180 000,00
4.	851	85195	Dotacje celowe z budżetu jednostki samorządu terytorialnego, udzielone w trybie art.. 221 ustawy, na finansowanie lub dofinansowanie zadań zleconych do realizacji organizacjom prowadzącym działalność pożytku publicznego	0,00	4 000,00
5.	852	85205	Dotacje celowe z budżetu jednostki samorządu terytorialnego, udzielone w trybie art.. 221 ustawy, na finansowanie lub dofinansowanie zadań zleconych do realizacji organizacjom prowadzącym działalność pożytku publicznego	0,00	81 000,00
6.	852	85295	Dotacje celowe z budżetu jednostki samorządu terytorialnego, udzielone w trybie art.. 221 ustawy, na finansowanie lub dofinansowanie zadań zleconych do realizacji organizacjom prowadzącym działalność pożytku publicznego	0,00	6 000,00
7.	854	85406	Dotacje celowe z budżetu jednostki samorządu terytorialnego, udzielone w trybie art.. 221 ustawy, na finansowanie lub dofinansowanie zadań zleconych do realizacji organizacjom prowadzącym działalność pożytku publicznego	0,00	35 000,00
8.	900	90005	Dotacje celowe z budżetuna finansowanie lub dofinansowanie kosztów realizacji inwestycji i zakupów inwestycyjnych jednostek niezaliczanych do sektora finansów publicznych - dofinansowanie zmiany ogrzewania	0,00	100 000,00
9.	921	92105	Dotacje celowe z budżetu jst udzielone w trybie art.. 221 uofp. na finansowanie lub dofinansowanie zadań zleconych do realizacji organizacjom prowadzącym działalność pożytku publicznego - Ochrona dóbr i tradycji lokalnej	0,00	85 000,00
10.	921	92120	Dotacje celowe z budżetu na finansowanie lub dofinansowanie prac remontowych i konserwatorskich obiektów zabytkowych przekazane jednostkom niezaliczanych do sektora finansów publicznych	0,00	60 000,00

11.	926	92695	Dotacje celowe z budżetu jst udzielone w trybie art.. 221 uofp. na finansowanie lub dofinansowanie zadań zleconych do realizacji organizacjom prowadzącym działalność pożytku publicznego - Upowszechnianie kultury fizycznej i sportu	0,00	300 000,00
Razem				260 000,00	943 000,00
				2 731 500,00	8 720 220,00
OGÓŁEM DOTACJE				11 451 720,00	

ZESTAWIENIE ZMIAN W DOCHODACH BUDŻETU GMINY CZELADŹ NA 2016 ROK

Dział	Treść	Zwiększenia	Zmniejszenia
	Zmiany ogółem	350 784,00	0,00
	<i>Dochody bieżące</i>	<i>96 784,00</i>	<i>0,00</i>
	<i>Dochody majątkowe</i>	<i>254 000,00</i>	<i>0,00</i>
750	Administracja publiczna	40 284,00	0,00
	Dotacje otrzymane z państwowych funduszy celowych na realizację zadań bieżących jednostek sektora finansów publicznych	40 284,00	0,00
801	Oświata i wychowanie	254 000,00	0,00
	Dotacje otrzymane z państwowych funduszy celowych na finansowanie lub dofinansowanie kosztów realizacji inwestycji i zakupów inwestycyjnych jednostek sektora finansów publicznych	254 000,00	0,00
852	Pomoc społeczna	56 000,00	0,00
	Dotacje celowe otrzymane z budżetu państwa na zadania bieżące realizowane przez gminę na podstawie porozumień z organami administracji rządowej	56 000,00	0,00
853	Pozostałe zadania w zakresie polityki społecznej	500,00	0,00
	Wpływy z różnych dochodów	500,00	0,00

ZESTAWIENIE ZMIAN W WYDATKACH BUDŻETU GMINY CZELADŹ NA 2016 ROK

Dział	Rozdział	Treść	Zwiększenia	Zmniejszenia
ZMIANY OGÓŁEM			1 684 784,00	1 332 000,00
<i>Wydatki bieżące ogółem</i>			<i>130 784,00</i>	<i>32 000,00</i>
<i>Wydatki majątkowe ogółem</i>			<i>1 554 000,00</i>	<i>1 300 000,00</i>
600	Transport i łączność		0,00	770 000,00
	60016	Drogi publiczne gminne	0,00	770 000,00
		Wydatki majątkowe, w tym na:	0,00	770 000,00
		<i>inwestycje i zakupy inwestycyjne</i>	<i>0,00</i>	<i>770 000,00</i>
700	Gospodarka mieszkaniowa		1 332 000,00	0,00
	70001	Zakłady gospodarki mieszkaniowej	1 300 000,00	0,00
		Wydatki majątkowe, w tym na:	1 300 000,00	0,00
		<i>inwestycje i zakupy inwestycyjne</i>	<i>1 300 000,00</i>	<i>0,00</i>
	70095	Pozostała działalność	32 000,00	0,00
		Wydatki bieżące, w szczególności na:	32 000,00	0,00
		Wydatki jednostek budżetowych, w tym na:	32 000,00	0,00
		<i>wydatki związane z realizacją statutowych zadań</i>	<i>32 000,00</i>	<i>0,00</i>
710	Działalność usługowa		0,00	32 000,00
	71004	Plany zagospodarowania przestrzennego	0,00	32 000,00
		Wydatki bieżące, w szczególności na:	0,00	32 000,00
		Wydatki jednostek budżetowych, w tym na:	0,00	32 000,00
		<i>wydatki związane z realizacją statutowych zadań</i>	<i>0,00</i>	<i>32 000,00</i>
750	Administracja publiczna		40 284,00	0,00
	75023	Urzędy gmin (miast i miast na prawach powiatu)	40 284,00	0,00
		Wydatki bieżące, w szczególności na:	40 284,00	0,00
		Wydatki jednostek budżetowych, w tym na:	40 284,00	0,00
		<i>wydatki związane z realizacją statutowych zadań</i>	<i>40 284,00</i>	<i>0,00</i>
754	Bezpieczeństwo publiczne i ochrona przeciwpożarowa		2 000,00	0,00
	75412	Ochotnicze straże pożarne	2 000,00	0,00
		Wydatki bieżące, w szczególności na:	2 000,00	0,00
		<i>dotacje na zadania bieżące</i>	<i>2 000,00</i>	<i>0,00</i>
801	Oświata i wychowanie		254 000,00	300 000,00
	80110	Gimnazja	254 000,00	300 000,00
		Wydatki majątkowe, w tym na:	254 000,00	300 000,00
		<i>inwestycje i zakupy inwestycyjne</i>	<i>254 000,00</i>	<i>300 000,00</i>
852	Pomoc społeczna		56 000,00	0,00
	85205	Zadania w zakresie przeciwdziałania przemocy w rodzinie	56 000,00	0,00

	Wydatki bieżące, w szczególności na:	56 000,00	0,00
	<i>dotacje na zadania bieżące</i>	<i>56 000,00</i>	<i>0,00</i>
853	Pozostałe zadania w zakresie polityki społecznej	500,00	0,00
85305	Żłobki	500,00	0,00
	Wydatki bieżące, w szczególności na:	500,00	0,00
	Wydatki jednostek budżetowych, w tym na:	500,00	0,00
	<i>wydatki związane z realizacją statutowych zadań</i>	<i>500,00</i>	<i>0,00</i>
900	Gospodarka komunalna i ochrona środowiska	0,00	130 000,00
90095	Pozostała działalność	0,00	130 000,00
	Wydatki majątkowe, w tym na:	0,00	130 000,00
	<i>inwestycje i zakupy inwestycyjne, w tym na programy finansowane z udziałem środków, o których mowa w art. 5 ust. 1 pkt 2 i 3, w części związanej z realizacją zadań jednostki samorządu terytorialnego</i>	<i>0,00</i>	<i>130 000,00</i>
926	Kultura fizyczna i sport	0,00	100 000,00
92601	Obiekty sportowe	0,00	100 000,00
	Wydatki majątkowe, w tym na:	0,00	100 000,00
	<i>inwestycje i zakupy inwestycyjne</i>	<i>0,00</i>	<i>100 000,00</i>

PRZYCHODY I ROZCHODY BUDŻETU MIASTA CZELADŹ NA 2016 ROK

Lp.	Treść	Klasyfikacja §	Kwota 2016 r.
1	2	3	4
1.	DOCHODY		130 784 284,55
	<i>DOCHODY BIEŻĄCE</i>		112 012 678,06
	<i>DOCHODY MAJĄTKOWE</i>		18 771 606,49
2.	WYDATKI		140 158 018,45
	<i>WYDATKI BIEŻĄCE</i>		113 040 327,45
	<i>WYDATKI MAJĄTKOWE</i>		27 117 691,00
3.	WYNIK BUDŻETU		-9 373 733,90
	PRZYCHODY OGÓŁEM		16 443 512,39
1.	Kredyty	§ 952	
2.	Pożyczki	§ 952	0,00
3.	Pożyczki na finansowanie zadań realizowanych z udziałem środków pochodzących z budżetu UE	§ 903	0,00
4.	Spląty pożyczek udzielonych	§ 951	0,00
5.	Prywatyzacja majątku jst	§ 944	0,00
6.	Nadwyżka budżetu z lat ubiegłych	§ 957	0,00
7.	Papiery wartościowe (obligacje)	§ 931	10 000 000,00
8.	Inne źródła (wolne środki)	§ 950	6 443 512,39
	ROZCHODY OGÓŁEM		7 069 778,49
1.	Spląty kredytów	§ 992	3 670 685,27
2.	Spląty pożyczek	§ 992	23 313,60
3.	Spląty pożyczek otrzymanych na finansowanie zadań realizowanych z udziałem środków pochodzących z budżetu UE	§ 963	3 375 779,62
4.	Udzielone pożyczki	§ 991	0,00
5.	Lokaty	§ 994	
6.	Wykup papierów wartościowych (obligacji)	§ 982	0,00
7.	Rozchody z tytułu innych rozliczeń	§ 995	0,00

0,00

PLAN PRZYCHODÓW I KOSZTÓW SAMORZĄDOWEGO ZAKŁADU BUDŻETOWEGO NA 2016 ROK

w złotych

Lp.	Wyszczególnienie	Stan środków obrotowych na początek roku	Przychody				Koszty		Stan środków obrotowych na koniec roku	Rozliczenia z budżetem z tytułu wpłat nadwyżek środków za 2015 r.
			ogółem	dotacje z budżetu	w tym:		ogółem	w tym: wpłata do budżetu		
					w tym:					
					§ 2650	na inwestycje				
1	2	3	4	5	6	7	8	9	10	11
ZAKŁADY BUDŻETOWE										X
1.	ZAKŁAD BUDYNKÓW KOMUNALNYCH	120 000,00	14 919 320,00	7 410 000,00	0,00	7 410 000,00	14 919 320,00	0,00	120 000,00	0,00
Ogółem		120 000,00	14 919 320,00	7 410 000,00	0,00	7 410 000,00	14 919 320,00	0,00	120 000,00	0,00

Załącznik nr 5 do uchwały nr /2016 Rady Miejskiej
w Czeladzi z dnia 19 maja 2016 roku

ZESTAWIENIE PLANOWANYCH KWOT DOTACJI UDZIELANYCH Z
BUDŻETU MIASTA CZELADŹ W 2016 ROKU

Lp.	Dział	Rozdział	Nazwa zadania	Kwota dotacji	
				podmiotowa	celowa
I. Jednostki sektora finansów publicznych					
1.	600	60095	Dotacja celowa na zadania realizowane na podstawie porozumień między jednostkami samorządu terytorialnego - Rozwój społeczeństwa informacyjnego	0,00	600,00
2.	700	70001	Dotacje celowe z budżetu na finansowanie lub dofinansowanie kosztów realizacji inwestycji i zakupów inwestycyjnych zakładów budżetowych	0,00	7 310 000,00
3.	801	80104	Dotacja celowa przekazana gminie na zadania bieżące realizowane na podstawie porozumień (umów) między jednostkami samorządu terytorialnego	0,00	308 220,00
4.	801	80110	Dotacja celowa na zadania realizowane na podstawie porozumień między jednostkami samorządu terytorialnego - dotacje na dofinansowanie nauczania religii	0,00	8 400,00
5.	851	85154	Dotacja celowa z budżetu dla pozostałych jednostek zaliczanych do sektora finansów publicznych	0,00	50 000,00
6.	921	92116	Dotacja podmiotowa z budżetu dla samorządowej instytucji kultury - Miejska Biblioteka Publiczna	1 764 000,00	0,00
7.	921	92118	Dotacja podmiotowa z budżetu dla samorządowej instytucji kultury - Muzeum Saturn	707 500,00	0,00
8.	921	92195	Dotacje celowe z budżetu na finansowanie lub dofinansowanie kosztów realizacji inwestycji i zakupów inwestycyjnych zakładów budżetowych	0,00	100 000,00
Razem				2 471 500,00	7 777 220,00
II. Jednostki spoza sektora finansów publicznych					
1.	754	75412	Dotacje celowe z budżetu jest udzielone w trybie art. 221 uofp. na finansowanie lub dofinansowanie zadań zleconych do realizacji organizacjom prowadzącym działalność pożytku publicznego - OSP	0,00	92 000,00
2.	801	80104	Dotacja podmiotowa z budżetu dla niepublicznej jednostki systemu oświaty	260 000,00	0,00

3.	851	85154	Dotacje celowe z budżetu jst udzielone w trybie art. 221 uofp. na finansowanie lub dofinansowanie zadań zleconych do realizacji organizacjom prowadzącym działalność pożytku publicznego - Przeciwdziałanie patologiom społecznym	0,00	180 000,00
4.	851	85195	Dotacje celowe z budżetu jednostki samorządu terytorialnego, udzielone w trybie art. 221 ustawy, na finansowanie lub dofinansowanie zadań zleconych do realizacji organizacjom prowadzącym działalność pożytku publicznego	0,00	4 000,00
5.	852	85205	Dotacje celowe z budżetu jednostki samorządu terytorialnego, udzielone w trybie art. 221 ustawy, na finansowanie lub dofinansowanie zadań zleconych do realizacji organizacjom prowadzącym działalność pożytku publicznego	0,00	81 000,00
6.	852	85295	Dotacje celowe z budżetu jednostki samorządu terytorialnego, udzielone w trybie art. 221 ustawy, na finansowanie lub dofinansowanie zadań zleconych do realizacji organizacjom prowadzącym działalność pożytku publicznego	0,00	6 000,00
7.	854	85406	Dotacje celowe z budżetu jednostki samorządu terytorialnego, udzielone w trybie art. 221 ustawy, na finansowanie lub dofinansowanie zadań zleconych do realizacji organizacjom prowadzącym działalność pożytku publicznego	0,00	35 000,00
8.	900	90005	Dotacje celowe z budżetuna finansowanie lub dofinansowanie kosztów realizacji inwestycji i zakupów inwestycyjnych jednostek niezaliczanych do sektora finansów publicznych - dofinansowanie zmiany ogrzewania	0,00	100 000,00
9.	921	92105	Dotacje celowe z budżetu jst udzielone w trybie art. 221 uofp. na finansowanie lub dofinansowanie zadań zleconych do realizacji organizacjom prowadzącym działalność pożytku publicznego - Ochrona dóbr i tradycji lokalnej	0,00	85 000,00
10.	921	92120	Dotacje celowe z budżetu na finansowanie lub dofinansowanie prac remontowych i konserwatorskich obiektów zabytkowych przekazane jednostkom niezaliczanych do sektora finansów publicznych	0,00	60 000,00

11.	926	92695	Dotacje celowe z budżetu jst udzielone w trybie art.. 221 uofp. na finansowanie lub dofinansowanie zadań zleconych do realizacji organizacjom prowadzącym działalność pożytku publicznego - Upowszechnianie kultury fizycznej i sportu	0,00	300 000,00
Razem				260 000,00	943 000,00
				2 731 500,00	8 720 220,00
OGÓŁEM DOTACJE				11 451 720,00	

ZESTAWIENIE ZMIAN W DOCHODACH BUDŻETU GMINY CZELADŹ NA 2016 ROK

Dział	Treść	Zwiększenia	Zmniejszenia
	Zmiany ogółem	350 784,00	0,00
	Dochody bieżące	96 784,00	0,00
	Dochody majątkowe	254 000,00	0,00
750	Administracja publiczna	40 284,00	0,00
	Dotacje otrzymane z państwowych funduszy celowych na realizację zadań bieżących jednostek sektora finansów publicznych	40 284,00	0,00
801	Oświata i wychowanie	254 000,00	0,00
	Dotacje otrzymane z państwowych funduszy celowych na finansowanie lub dofinansowanie kosztów realizacji inwestycji i zakupów inwestycyjnych jednostek sektora finansów publicznych	254 000,00	0,00
852	Pomoc społeczna	56 000,00	0,00
	Dotacje celowe otrzymane z budżetu państwa na zadania bieżące realizowane przez gminę na podstawie porozumień z organami administracji rządowej	56 000,00	0,00
853	Pozostałe zadania w zakresie polityki społecznej	500,00	0,00
	Wpływy z różnych dochodów	500,00	0,00

ZESTAWIENIE ZMIAN W WYDATKACH BUDŻETU GMINY CZELADŹ NA 2016 ROK

Dział	Rozdział	Treść	Zwiększenia	Zmniejszenia
ZMIANY OGÓŁEM			1 684 784,00	1 332 000,00
<i>Wydatki bieżące ogółem</i>			<i>130 784,00</i>	<i>32 000,00</i>
<i>Wydatki majątkowe ogółem</i>			<i>1 554 000,00</i>	<i>1 300 000,00</i>
600	Transport i łączność		0,00	770 000,00
	60016	Drogi publiczne gminne	0,00	770 000,00
		Wydatki majątkowe, w tym na:	0,00	770 000,00
		<i>inwestycje i zakupy inwestycyjne</i>	<i>0,00</i>	<i>770 000,00</i>
700	Gospodarka mieszkaniowa		1 332 000,00	0,00
	70001	Zakłady gospodarki mieszkaniowej	1 300 000,00	0,00
		Wydatki majątkowe, w tym na:	1 300 000,00	0,00
		<i>inwestycje i zakupy inwestycyjne</i>	<i>1 300 000,00</i>	<i>0,00</i>
	70095	Pozostała działalność	32 000,00	0,00
		Wydatki bieżące, w szczególności na:	32 000,00	0,00
		Wydatki jednostek budżetowych, w tym na:	32 000,00	0,00
		<i>wydatki związane z realizacją statutowych zadań</i>	<i>32 000,00</i>	<i>0,00</i>
710	Działalność usługowa		0,00	32 000,00
	71004	Plany zagospodarowania przestrzennego	0,00	32 000,00
		Wydatki bieżące, w szczególności na:	0,00	32 000,00
		Wydatki jednostek budżetowych, w tym na:	0,00	32 000,00
		<i>wydatki związane z realizacją statutowych zadań</i>	<i>0,00</i>	<i>32 000,00</i>
750	Administracja publiczna		40 284,00	0,00
	75023	Urzędy gmin (miast i miast na prawach powiatu)	40 284,00	0,00
		Wydatki bieżące, w szczególności na:	40 284,00	0,00
		Wydatki jednostek budżetowych, w tym na:	40 284,00	0,00
		<i>wydatki związane z realizacją statutowych zadań</i>	<i>40 284,00</i>	<i>0,00</i>
754	Bezpieczeństwo publiczne i ochrona przeciwpożarowa		2 000,00	0,00
	75412	Ochotnicze straże pożarne	2 000,00	0,00
		Wydatki bieżące, w szczególności na:	2 000,00	0,00
		<i>dotacje na zadania bieżące</i>	<i>2 000,00</i>	<i>0,00</i>
801	Oświata i wychowanie		254 000,00	300 000,00
	80110	Gimnazja	254 000,00	300 000,00
		Wydatki majątkowe, w tym na:	254 000,00	300 000,00
		<i>inwestycje i zakupy inwestycyjne</i>	<i>254 000,00</i>	<i>300 000,00</i>
852	Pomoc społeczna		56 000,00	0,00
	85205	Zadania w zakresie przeciwdziałania przemocy w rodzinie	56 000,00	0,00

	Wydatki bieżące, w szczególności na:	56 000,00	0,00
	<i>dotacje na zadania bieżące</i>	<i>56 000,00</i>	<i>0,00</i>
853	Pozostałe zadania w zakresie polityki społecznej	500,00	0,00
85305	Żłobki	500,00	0,00
	Wydatki bieżące, w szczególności na:	500,00	0,00
	Wydatki jednostek budżetowych, w tym na:	500,00	0,00
	<i>wydatki związane z realizacją statutowych zadań</i>	<i>500,00</i>	<i>0,00</i>
900	Gospodarka komunalna i ochrona środowiska	0,00	130 000,00
90095	Pozostała działalność	0,00	130 000,00
	Wydatki majątkowe, w tym na:	0,00	130 000,00
	<i>inwestycje i zakupy inwestycyjne, w tym na programy finansowane z udziałem środków, o których mowa w art. 5 ust. 1 pkt 2 i 3, w części związanej z realizacją zadań jednostki samorządu terytorialnego</i>	<i>0,00</i>	<i>130 000,00</i>
926	Kultura fizyczna i sport	0,00	100 000,00
92601	Obiekty sportowe	0,00	100 000,00
	Wydatki majątkowe, w tym na:	0,00	100 000,00
	<i>inwestycje i zakupy inwestycyjne</i>	<i>0,00</i>	<i>100 000,00</i>

PRZYCHODY I ROZCHODY BUDŻETU MIASTA CZELADŹ NA 2016 ROK

Lp.	Treść	Klasyfikacja §	Kwota 2016 r.
1	2	3	4
1.	DOCHODY		130 784 284,55
	<i>DOCHODY BIEŻĄCE</i>		112 012 678,06
	<i>DOCHODY MAJĄTKOWE</i>		18 771 606,49
2.	WYDATKI		140 158 018,45
	<i>WYDATKI BIEŻĄCE</i>		113 040 327,45
	<i>WYDATKI MAJĄTKOWE</i>		27 117 691,00
3.	WYNIK BUDŻETU		-9 373 733,90
PRZYCHODY OGÓŁEM			16 443 512,39
1.	Kredyty	§ 952	
2.	Pożyczki	§ 952	0,00
3.	Pożyczki na finansowanie zadań realizowanych z udziałem środków pochodzących z budżetu UE	§ 903	0,00
4.	Spląty pożyczek udzielonych	§ 951	0,00
5.	Prywatyzacja majątku jst	§ 944	0,00
6.	Nadwyżka budżetu z lat ubiegłych	§ 957	0,00
7.	Papiery wartościowe (obligacje)	§ 931	10 000 000,00
8.	Inne źródła (wolne środki)	§ 950	6 443 512,39
ROZCHODY OGÓŁEM			7 069 778,49
1.	Spląty kredytów	§ 992	3 670 685,27
2.	Spląty pożyczek	§ 992	23 313,60
3.	Spląty pożyczek otrzymanych na finansowanie zadań realizowanych z udziałem środków pochodzących z budżetu UE	§ 963	3 375 779,62
4.	Udzielone pożyczki	§ 991	0,00
5.	Lokaty	§ 994	
6.	Wykup papierów wartościowych (obligacji)	§ 982	0,00
7.	Rozchody z tytułu innych rozliczeń	§ 995	0,00

0,00

PLAN PRZYCHODÓW I KOSZTÓW SAMORZĄDOWEGO ZAKŁADU BUDŻETOWEGO NA 2016 ROK

w złotych

Lp.	Wyszczególnienie	Stan środków obrotowych na początek roku	Przychody				Koszty		Stan środków obrotowych na koniec roku	Rozliczenia z budżetem z tytułu wpłat nadwyżek środków za 2015 r.
			ogółem	dotacje z budżetu	w tym:		ogółem	w tym: wpłata do budżetu		
					w tym:					
					§ 2650	na inwestycje				
1	2	3	4	5	6	7	8	9	10	11
ZAKŁADY BUDŻETOWE										X
1.	ZAKŁAD BUDYNKÓW KOMUNALNYCH	120 000,00	14 919 320,00	7 410 000,00	0,00	7 410 000,00	14 919 320,00	0,00	120 000,00	0,00
Ogółem		120 000,00	14 919 320,00	7 410 000,00	0,00	7 410 000,00	14 919 320,00	0,00	120 000,00	0,00

Załącznik nr 5 do uchwały nr /2016 Rady Miejskiej
w Czeladzi z dnia 19 maja 2016 roku

ZESTAWIENIE PLANOWANYCH KWOT DOTACJI UDZIELANYCH Z
BUDŻETU MIASTA CZELADŹ W 2016 ROKU

Lp.	Dział	Rozdział	Nazwa zadania	Kwota dotacji	
				podmiotowa	celowa
I. Jednostki sektora finansów publicznych					
1.	600	60095	Dotacja celowa na zadania realizowane na podstawie porozumień między jednostkami samorządu terytorialnego - Rozwój społeczeństwa informacyjnego	0,00	600,00
2.	700	70001	Dotacje celowe z budżetu na finansowanie lub dofinansowanie kosztów realizacji inwestycji i zakupów inwestycyjnych zakładów budżetowych	0,00	7 310 000,00
3.	801	80104	Dotacja celowa przekazana gminie na zadania bieżące realizowane na podstawie porozumień (umów) między jednostkami samorządu terytorialnego	0,00	308 220,00
4.	801	80110	Dotacja celowa na zadania realizowane na podstawie porozumień między jednostkami samorządu terytorialnego - dotacje na dofinansowanie nauczania religii	0,00	8 400,00
5.	851	85154	Dotacja celowa z budżetu dla pozostałych jednostek zaliczanych do sektora finansów publicznych	0,00	50 000,00
6.	921	92116	Dotacja podmiotowa z budżetu dla samorządowej instytucji kultury - Miejska Biblioteka Publiczna	1 764 000,00	0,00
7.	921	92118	Dotacja podmiotowa z budżetu dla samorządowej instytucji kultury - Muzeum Saturn	707 500,00	0,00
8.	921	92195	Dotacje celowe z budżetu na finansowanie lub dofinansowanie kosztów realizacji inwestycji i zakupów inwestycyjnych zakładów budżetowych	0,00	100 000,00
Razem				2 471 500,00	7 777 220,00
II. Jednostki spoza sektora finansów publicznych					
1.	754	75412	Dotacje celowe z budżetu jest udzielone w trybie art. 221 uofp. na finansowanie lub dofinansowanie zadań zleconych do realizacji organizacjom prowadzącym działalność pożytku publicznego - OSP	0,00	92 000,00
2.	801	80104	Dotacja podmiotowa z budżetu dla niepublicznej jednostki systemu oświaty	260 000,00	0,00

3.	851	85154	Dotacje celowe z budżetu jst udzielone w trybie art.. 221 uofp. na finansowanie lub dofinansowanie zadań zleconych do realizacji organizacjom prowadzącym działalność pożytku publicznego - Przeciwdziałanie patologiom społecznym	0,00	180 000,00
4.	851	85195	Dotacje celowe z budżetu jednostki samorządu terytorialnego, udzielone w trybie art.. 221 ustawy, na finansowanie lub dofinansowanie zadań zleconych do realizacji organizacjom prowadzącym działalność pożytku publicznego	0,00	4 000,00
5.	852	85205	Dotacje celowe z budżetu jednostki samorządu terytorialnego, udzielone w trybie art.. 221 ustawy, na finansowanie lub dofinansowanie zadań zleconych do realizacji organizacjom prowadzącym działalność pożytku publicznego	0,00	81 000,00
6.	852	85295	Dotacje celowe z budżetu jednostki samorządu terytorialnego, udzielone w trybie art.. 221 ustawy, na finansowanie lub dofinansowanie zadań zleconych do realizacji organizacjom prowadzącym działalność pożytku publicznego	0,00	6 000,00
7.	854	85406	Dotacje celowe z budżetu jednostki samorządu terytorialnego, udzielone w trybie art.. 221 ustawy, na finansowanie lub dofinansowanie zadań zleconych do realizacji organizacjom prowadzącym działalność pożytku publicznego	0,00	35 000,00
8.	900	90005	Dotacje celowe z budżetuna finansowanie lub dofinansowanie kosztów realizacji inwestycji i zakupów inwestycyjnych jednostek niezaliczanych do sektora finansów publicznych - dofinansowanie zmiany ogrzewania	0,00	100 000,00
9.	921	92105	Dotacje celowe z budżetu jst udzielone w trybie art.. 221 uofp. na finansowanie lub dofinansowanie zadań zleconych do realizacji organizacjom prowadzącym działalność pożytku publicznego - Ochrona dóbr i tradycji lokalnej	0,00	85 000,00
10.	921	92120	Dotacje celowe z budżetu na finansowanie lub dofinansowanie prac remontowych i konserwatorskich obiektów zabytkowych przekazane jednostkom niezaliczanych do sektora finansów publicznych	0,00	60 000,00

11.	926	92695	Dotacje celowe z budżetu jst udzielone w trybie art.. 221 uofp. na finansowanie lub dofinansowanie zadań zleconych do realizacji organizacjom prowadzącym działalność pożytku publicznego - Upowszechnianie kultury fizycznej i sportu	0,00	300 000,00
Razem				260 000,00	943 000,00
				2 731 500,00	8 720 220,00
OGÓŁEM DOTACJE				11 451 720,00	

ZESTAWIENIE ZMIAN W DOCHODACH BUDŻETU GMINY CZELADŹ NA 2016 ROK

Dział	Treść	Zwiększenia	Zmniejszenia
	Zmiany ogółem	350 784,00	0,00
	Dochody bieżące	96 784,00	0,00
	Dochody majątkowe	254 000,00	0,00
750	Administracja publiczna	40 284,00	0,00
	Dotacje otrzymane z państwowych funduszy celowych na realizację zadań bieżących jednostek sektora finansów publicznych	40 284,00	0,00
801	Oświata i wychowanie	254 000,00	0,00
	Dotacje otrzymane z państwowych funduszy celowych na finansowanie lub dofinansowanie kosztów realizacji inwestycji i zakupów inwestycyjnych jednostek sektora finansów publicznych	254 000,00	0,00
852	Pomoc społeczna	56 000,00	0,00
	Dotacje celowe otrzymane z budżetu państwa na zadania bieżące realizowane przez gminę na podstawie porozumień z organami administracji rządowej	56 000,00	0,00
853	Pozostałe zadania w zakresie polityki społecznej	500,00	0,00
	Wpływy z różnych dochodów	500,00	0,00

ZESTAWIENIE ZMIAN W WYDATKACH BUDŻETU GMINY CZELADŹ NA 2016 ROK

Dział	Rozdział	Treść	Zwiększenia	Zmniejszenia
ZMIANY OGÓŁEM			1 684 784,00	1 332 000,00
<i>Wydatki bieżące ogółem</i>			<i>130 784,00</i>	<i>32 000,00</i>
<i>Wydatki majątkowe ogółem</i>			<i>1 554 000,00</i>	<i>1 300 000,00</i>
600	Transport i łączność		0,00	770 000,00
	60016	Drogi publiczne gminne	0,00	770 000,00
		Wydatki majątkowe, w tym na:	0,00	770 000,00
		<i>inwestycje i zakupy inwestycyjne</i>	<i>0,00</i>	<i>770 000,00</i>
700	Gospodarka mieszkaniowa		1 332 000,00	0,00
	70001	Zakłady gospodarki mieszkaniowej	1 300 000,00	0,00
		Wydatki majątkowe, w tym na:	1 300 000,00	0,00
		<i>inwestycje i zakupy inwestycyjne</i>	<i>1 300 000,00</i>	<i>0,00</i>
	70095	Pozostała działalność	32 000,00	0,00
		Wydatki bieżące, w szczególności na:	32 000,00	0,00
		Wydatki jednostek budżetowych, w tym na:	32 000,00	0,00
		<i>wydatki związane z realizacją statutowych zadań</i>	<i>32 000,00</i>	<i>0,00</i>
710	Działalność usługowa		0,00	32 000,00
	71004	Plany zagospodarowania przestrzennego	0,00	32 000,00
		Wydatki bieżące, w szczególności na:	0,00	32 000,00
		Wydatki jednostek budżetowych, w tym na:	0,00	32 000,00
		<i>wydatki związane z realizacją statutowych zadań</i>	<i>0,00</i>	<i>32 000,00</i>
750	Administracja publiczna		40 284,00	0,00
	75023	Urzędy gmin (miast i miast na prawach powiatu)	40 284,00	0,00
		Wydatki bieżące, w szczególności na:	40 284,00	0,00
		Wydatki jednostek budżetowych, w tym na:	40 284,00	0,00
		<i>wydatki związane z realizacją statutowych zadań</i>	<i>40 284,00</i>	<i>0,00</i>
754	Bezpieczeństwo publiczne i ochrona przeciwpożarowa		2 000,00	0,00
	75412	Ochotnicze straże pożarne	2 000,00	0,00
		Wydatki bieżące, w szczególności na:	2 000,00	0,00
		<i>dotacje na zadania bieżące</i>	<i>2 000,00</i>	<i>0,00</i>
801	Oświata i wychowanie		254 000,00	300 000,00
	80110	Gimnazja	254 000,00	300 000,00
		Wydatki majątkowe, w tym na:	254 000,00	300 000,00
		<i>inwestycje i zakupy inwestycyjne</i>	<i>254 000,00</i>	<i>300 000,00</i>
852	Pomoc społeczna		56 000,00	0,00
	85205	Zadania w zakresie przeciwdziałania przemocy w rodzinie	56 000,00	0,00

	Wydatki bieżące, w szczególności na:	56 000,00	0,00
	<i>dotacje na zadania bieżące</i>	<i>56 000,00</i>	<i>0,00</i>
853	Pozostałe zadania w zakresie polityki społecznej	500,00	0,00
85305	Żłobki	500,00	0,00
	Wydatki bieżące, w szczególności na:	500,00	0,00
	Wydatki jednostek budżetowych, w tym na:	500,00	0,00
	<i>wydatki związane z realizacją statutowych zadań</i>	<i>500,00</i>	<i>0,00</i>
900	Gospodarka komunalna i ochrona środowiska	0,00	130 000,00
90095	Pozostała działalność	0,00	130 000,00
	Wydatki majątkowe, w tym na:	0,00	130 000,00
	<i>inwestycje i zakupy inwestycyjne, w tym na programy finansowane z udziałem środków, o których mowa w art. 5 ust. 1 pkt 2 i 3, w części związanej z realizacją zadań jednostki samorządu terytorialnego</i>	<i>0,00</i>	<i>130 000,00</i>
926	Kultura fizyczna i sport	0,00	100 000,00
92601	Obiekty sportowe	0,00	100 000,00
	Wydatki majątkowe, w tym na:	0,00	100 000,00
	<i>inwestycje i zakupy inwestycyjne</i>	<i>0,00</i>	<i>100 000,00</i>

PRZYCHODY I ROZCHODY BUDŻETU MIASTA CZELADŹ NA 2016 ROK

Lp.	Treść	Klasyfikacja §	Kwota 2016 r.
1	2	3	4
1.	DOCHODY		130 784 284,55
	<i>DOCHODY BIEŻĄCE</i>		112 012 678,06
	<i>DOCHODY MAJĄTKOWE</i>		18 771 606,49
2.	WYDATKI		140 158 018,45
	<i>WYDATKI BIEŻĄCE</i>		113 040 327,45
	<i>WYDATKI MAJĄTKOWE</i>		27 117 691,00
3.	WYNIK BUDŻETU		-9 373 733,90
	PRZYCHODY OGÓŁEM		16 443 512,39
1.	Kredyty	§ 952	
2.	Pożyczki	§ 952	0,00
3.	Pożyczki na finansowanie zadań realizowanych z udziałem środków pochodzących z budżetu UE	§ 903	0,00
4.	Spląty pożyczek udzielonych	§ 951	0,00
5.	Prywatyzacja majątku jst	§ 944	0,00
6.	Nadwyżka budżetu z lat ubiegłych	§ 957	0,00
7.	Papiery wartościowe (obligacje)	§ 931	10 000 000,00
8.	Inne źródła (wolne środki)	§ 950	6 443 512,39
	ROZCHODY OGÓŁEM		7 069 778,49
1.	Spląty kredytów	§ 992	3 670 685,27
2.	Spląty pożyczek	§ 992	23 313,60
3.	Spląty pożyczek otrzymanych na finansowanie zadań realizowanych z udziałem środków pochodzących z budżetu UE	§ 963	3 375 779,62
4.	Udzielone pożyczki	§ 991	0,00
5.	Lokaty	§ 994	
6.	Wykup papierów wartościowych (obligacji)	§ 982	0,00
7.	Rozchody z tytułu innych rozliczeń	§ 995	0,00

0,00

PLAN PRZYCHODÓW I KOSZTÓW SAMORZĄDOWEGO ZAKŁADU BUDŻETOWEGO NA 2016 ROK

w złotych

Lp.	Wyszczególnienie	Stan środków obrotowych na początek roku	Przychody				Koszty		Stan środków obrotowych na koniec roku	Rozliczenia z budżetem z tytułu wpłat nadwyżek środków za 2015 r.
			ogółem	dotacje z budżetu	w tym:		ogółem	w tym: wpłata do budżetu		
					w tym:					
					§ 2650	na inwestycje				
1	2	3	4	5	6	7	8	9	10	11
ZAKŁADY BUDŻETOWE										X
1.	ZAKŁAD BUDYNKÓW KOMUNALNYCH	120 000,00	14 919 320,00	7 410 000,00	0,00	7 410 000,00	14 919 320,00	0,00	120 000,00	0,00
Ogółem		120 000,00	14 919 320,00	7 410 000,00	0,00	7 410 000,00	14 919 320,00	0,00	120 000,00	0,00

Załącznik nr 5 do uchwały nr /2016 Rady Miejskiej
w Czeladzi z dnia 19 maja 2016 roku

ZESTAWIENIE PLANOWANYCH KWOT DOTACJI UDZIELANYCH Z
BUDŻETU MIASTA CZELADŹ W 2016 ROKU

Lp.	Dział	Rozdział	Nazwa zadania	Kwota dotacji	
				podmiotowa	celowa
I. Jednostki sektora finansów publicznych					
1.	600	60095	Dotacja celowa na zadania realizowane na podstawie porozumień między jednostkami samorządu terytorialnego - Rozwój społeczeństwa informacyjnego	0,00	600,00
2.	700	70001	Dotacje celowe z budżetu na finansowanie lub dofinansowanie kosztów realizacji inwestycji i zakupów inwestycyjnych zakładów budżetowych	0,00	7 310 000,00
3.	801	80104	Dotacja celowa przekazana gminie na zadania bieżące realizowane na podstawie porozumień (umów) między jednostkami samorządu terytorialnego	0,00	308 220,00
4.	801	80110	Dotacja celowa na zadania realizowane na podstawie porozumień między jednostkami samorządu terytorialnego - dotacje na dofinansowanie nauczania religii	0,00	8 400,00
5.	851	85154	Dotacja celowa z budżetu dla pozostałych jednostek zaliczanych do sektora finansów publicznych	0,00	50 000,00
6.	921	92116	Dotacja podmiotowa z budżetu dla samorządowej instytucji kultury - Miejska Biblioteka Publiczna	1 764 000,00	0,00
7.	921	92118	Dotacja podmiotowa z budżetu dla samorządowej instytucji kultury - Muzeum Saturn	707 500,00	0,00
8.	921	92195	Dotacje celowe z budżetu na finansowanie lub dofinansowanie kosztów realizacji inwestycji i zakupów inwestycyjnych zakładów budżetowych	0,00	100 000,00
Razem				2 471 500,00	7 777 220,00
II. Jednostki spoza sektora finansów publicznych					
1.	754	75412	Dotacje celowe z budżetu jest udzielone w trybie art. 221 uofp. na finansowanie lub dofinansowanie zadań zleconych do realizacji organizacjom prowadzącym działalność pożytku publicznego - OSP	0,00	92 000,00
2.	801	80104	Dotacja podmiotowa z budżetu dla niepublicznej jednostki systemu oświaty	260 000,00	0,00

3.	851	85154	Dotacje celowe z budżetu jst udzielone w trybie art.. 221 uofp. na finansowanie lub dofinansowanie zadań zleconych do realizacji organizacjom prowadzącym działalność pożytku publicznego - Przeciwdziałanie patologiom społecznym	0,00	180 000,00
4.	851	85195	Dotacje celowe z budżetu jednostki samorządu terytorialnego, udzielone w trybie art.. 221 ustawy, na finansowanie lub dofinansowanie zadań zleconych do realizacji organizacjom prowadzącym działalność pożytku publicznego	0,00	4 000,00
5.	852	85205	Dotacje celowe z budżetu jednostki samorządu terytorialnego, udzielone w trybie art.. 221 ustawy, na finansowanie lub dofinansowanie zadań zleconych do realizacji organizacjom prowadzącym działalność pożytku publicznego	0,00	81 000,00
6.	852	85295	Dotacje celowe z budżetu jednostki samorządu terytorialnego, udzielone w trybie art.. 221 ustawy, na finansowanie lub dofinansowanie zadań zleconych do realizacji organizacjom prowadzącym działalność pożytku publicznego	0,00	6 000,00
7.	854	85406	Dotacje celowe z budżetu jednostki samorządu terytorialnego, udzielone w trybie art.. 221 ustawy, na finansowanie lub dofinansowanie zadań zleconych do realizacji organizacjom prowadzącym działalność pożytku publicznego	0,00	35 000,00
8.	900	90005	Dotacje celowe z budżetuna finansowanie lub dofinansowanie kosztów realizacji inwestycji i zakupów inwestycyjnych jednostek niezaliczanych do sektora finansów publicznych - dofinansowanie zmiany ogrzewania	0,00	100 000,00
9.	921	92105	Dotacje celowe z budżetu jst udzielone w trybie art.. 221 uofp. na finansowanie lub dofinansowanie zadań zleconych do realizacji organizacjom prowadzącym działalność pożytku publicznego - Ochrona dóbr i tradycji lokalnej	0,00	85 000,00
10.	921	92120	Dotacje celowe z budżetu na finansowanie lub dofinansowanie prac remontowych i konserwatorskich obiektów zabytkowych przekazane jednostkom niezaliczanych do sektora finansów publicznych	0,00	60 000,00

11.	926	92695	Dotacje celowe z budżetu jst udzielone w trybie art.. 221 uofp. na finansowanie lub dofinansowanie zadań zleconych do realizacji organizacjom prowadzącym działalność pożytku publicznego - Upowszechnianie kultury fizycznej i sportu	0,00	300 000,00
Razem				260 000,00	943 000,00
				2 731 500,00	8 720 220,00
OGÓŁEM DOTACJE				11 451 720,00	

**UCHWAŁA NR /2016
RADY MIEJSKIEJ W CZELADZI
z dnia**

w sprawie zmian w budżecie miasta na 2016 rok

Na podstawie art. 18 ust.2 pkt. 4, i art. 51 ustawy z dnia 8 marca 1990 roku o samorządzie gminnym (tekst jednolity Dz. U . z 2016 roku, poz.446), art. 211, 212, 214, 217, 218, 219, 222 ustawy z dnia 27 sierpnia 2009 roku o finansach publicznych (tekst jednolity Dz. U. Nr z 2013 r., poz. 885, ze zmianami) oraz uchwały nr XX/266/2015 Rady Miejskiej w Czeladzi z dnia 17 grudnia 2015 roku w sprawie uchwalenia budżetu miasta Czeladź na 2016 rok

Rada Miejska w Czeladzi, uchwała:

§ 1. Zmiany w planie dochodów, określone załącznikiem nr 1 do niniejszej uchwały, w tym:

- 1) Zwiększenie planu dochodów **bieżących i majątkowych** budżetu miasta – o kwotę **350 784,00 zł**, w tym:
 - a) *dochody bieżące – 96 784,00 zł*,
 - b) *dochody majątkowe – 254 000,00 zł*,
- 2) Plan dochodów po zmianach wynosi **130 784 284,55 zł.**, w tym:
 - a) dochody bieżące: 112 012 678,06 zł
 - b) dochody majątkowe: 18 771 606,49 zł

§ 2. Zmiany w planie wydatków, określone załącznikiem nr 2 do niniejszej uchwały, w tym:

- 1) Zwiększenie planu wydatków **bieżących i majątkowych** budżetu miasta – o kwotę **1 684 784,00 zł**, w tym:
 - a) *wydatki bieżące – 130 784,00 zł*
 - b) *wydatki majątkowe – 1 554 000,00 zł*,
- 2) Zmniejszenie planu wydatków **bieżących i majątkowych** budżetu miasta – o kwotę **1 332 000,00 zł**, w tym:
 - a) *wydatki bieżące – 32 000,00 zł*
 - b) *wydatki majątkowe – 1 300 000,00 zł*
- 3) Plan wydatków po zmianach wynosi **140 158 018,45 zł.**, w tym:
 - a) wydatki bieżące: 113 040 327,45 zł
 - b) wydatki majątkowe: 27 117 691,00 zł

§ 3. Zmianę planu przychodów - zwiększenie **wolnych środków** o kwotę **2 000,00 zł**, jak w załączniku nr 3 do niniejszej uchwały

§ 4. Zmianę zapisów § 4 ust. 1 uchwały XX/266/2015 z dnia 17 grudnia 2015 roku, który otrzymuje brzmienie: „Różnica pomiędzy dochodami a wydatkami w wysokości **9 373 733,90 zł**, stanowi **deficyt budżetu**, który zostanie pokryty:

- 1) przychodami z emisji obligacji – 2 930 221,51 zł,
- 2) przychodami z wolnych środków – 6 443 512,39 zł.

§ 5. Zmianę zapisów § 7 uchwały XX/266/2015 z dnia 17 grudnia 2015 roku, który otrzymuje brzmienie: „Plan przychodów i kosztów dla zakładu budżetowego Zakładu Budynków Komunalnych: - przychody 14 919 320,00 z ł, koszty – 14 919 320,00 zł”, zgodnie z załącznikiem nr 4 do niniejszej uchwały.

§ 6. Zestawienie planowanych kwot **dotacji** udzielanych z budżetu miasta Czeladź w 2016 roku stanowi załącznik nr 5 do niniejszej uchwały

§ 7. Wykonanie uchwały powierza się Burmistrzowi Miasta

§ 8. Uchwała wchodzi w życie z dniem podjęcia.

UZASADNIENIE DO UCHWAŁY:

1. Załącznik nr 1 do uchwały:

ZMIANY W PLANIE DOCHODÓW

§ 1 pkt. 1 Zwiększenie planu dochodów bieżących i majątkowych o kwotę 350 784,00 zł,

1. dział 750, rozdział 75023 o kwotę 40 284,0 zł, (dochody bieżące) w związku z uzyskaniem dotacji z Krajowego Funduszu Szkoleniowego na dofinansowanie szkoleń pracowników (dodatkowe dochody)
2. dział 801, rozdział 80110 o kwotę 254 000,00 zł, (dochody majątkowe) w związku z uzyskaniem dotacji z Funduszu Rozwoju Kultury Fizycznej na realizację Projektu „Budowa boiska sportowego wraz z halą przykrywającą i łącznikiem przy Miejskim Zespole Szkół w Czeladzi, ul. Szkolna”
3. dział 852, rozdział 85205 o kwotę 56 000,00 zł, (dochody bieżące) w związku z uzyskaniem dotacji z Budżetu Państwa na realizację Projektu „Wiesz=Rozumiesz=Reagujesz” realizowanego w ramach Programu Ochrony „Wspieranie jednostek samorządu terytorialnego w tworzeniu systemu przeciwdziałania przemocy w rodzinie”.
4. dział 853, rozdział 85305 o kwotę 500,00 zł, (dochody bieżące) odszkodowanie za zniszczone mienie w Żłobku Miejskim (dodatkowe dochody)

2. Załącznik nr 2 do uchwały:

ZMIANY W PLANIE WYDATKÓW

§ 2 pkt. 1 Zwiększenie planu wydatków bieżących i majątkowych o kwotę 1 684 784,00 zł, w:

1. dział 700, rozdział 70001 o kwotę 1 300 000,00 zł, (wydatki majątkowe) z przeznaczeniem na Remont „Trafika” (przeniesienie między działami)
2. dział 700, rozdział 70095 o kwotę 32 000,00 zł, (wydatki bieżące) na wykonanie koncepcji budowy osiedla mieszkaniowego na terenie pomiędzy ulicami Komendantów, Ogrodową i Chmielną w Czeladzi. (przeniesienie między działami)
3. dział 750, rozdział 75023 o kwotę 40 284,00 zł, (wydatki bieżące) z przeznaczeniem na szkolenia pracowników (dodatkowe dochody)
4. dział 754, rozdział 75412 o kwotę 2 000,00 zł, (wydatki bieżące) na dotacje celową dla OSP Czeladź (przeniesienie z wolnych środków)
5. dział 801, rozdział 80110 o kwotę 254 000,00 zł, (wydatki majątkowe) z przeznaczeniem na realizację Projektu „Budowa boiska sportowego wraz z halą przykrywającą i łącznikiem przy Miejskim Zespole Szkół w Czeladzi, ul. Szkolna” (dodatkowe dochody – dotacja)
6. dział 852, rozdział 85205 o kwotę 56 000,00 zł, (wydatki bieżące) na dotacje dla stowarzyszeń (dodatkowe dochody)
7. dział 853, rozdział 85305 o kwotę 500,00 zł (wydatki bieżące) na bieżącą działalność Żłobka Miejskiego (dodatkowe dochody)

§ 2 pkt. 2 Zmniejszenie planu wydatków bieżących i majątkowych o kwotę 1 332 000,00 zł, w:

1. dział 600, rozdział 60016 o kwotę 770 000,00 zł (wydatki majątkowe) z przeznaczeniem na Remont „Trafika” (przeniesienie między działami)
2. dział 710, rozdział 71004 o kwotę 32 000,00 zł, (wydatki bieżące) na wykonanie koncepcji budowy osiedla mieszkaniowego na terenie pomiędzy ulicami Kombatantów, Ogrodową i Chmielną w Czeladzi. (przeniesienie między działami)
3. dział 801, rozdział 80110 o kwotę 300 000,00 zł, (wydatki majątkowe) z przeznaczeniem na Remont „Trafika” (przeniesienie między działami)
4. dział 900, rozdział 90095 o kwotę 130 000,00 zł, (wydatki majątkowe) z przeznaczeniem na Remont „Trafika” (przeniesienie między działami)
5. dział 926, rozdział 92601 o kwotę 100 000,00 zł, (wydatki majątkowe) z przeznaczeniem na Remont „Trafika” (przeniesienie między działami)

3. Załącznik nr 3 do uchwały:

Zwiększenie planu wolnych środków o kwotę 2 000,00 zł.

4. Załącznik nr 4 do uchwały:

Zwiększa się plan przychodów i kosztów zakładu budżetowego ZBK o kwotę 1 300 000,00 zł (dotacja inwestycyjna), z przeznaczeniem na Remont „Trafika”

Wieloletnia Prognoza Finansowa

1)

Zalacznik nr 1

Wyszczególnienie	Dochody ogółem ^x	z tego:									
		Dochody bieżące ^x	w tym:						Dochody majątkowe ^x	w tym:	
			dochody z tytułu udziału we wpływach z podatku dochodowego od osób fizycznych	dochody z tytułu udziału we wpływach z podatku dochodowego od osób prawnych	podatki i opłaty ³⁾	w tym: z podatku od nieruchomości	z subwencji ogólnej	z tytułu dotacji i środków przeznaczonych na cele bieżące		ze sprzedaży majątku ^x	z tytułu dotacji oraz środków przeznaczonych na inwestycje
Lp	1	1.1	1.1.1	1.1.2	1.1.3	1.1.3.1	1.1.4	1.1.5	1.2	1.2.1	1.2.2
Formuła	[1.1]+[1.2]										
2016	130 784 284,55	112 012 678,06	29 143 338,00	1 400 000,00	30 188 941,60	21 723 547,00	16 496 606,00	19 009 111,55	18 771 606,49	10 376 081,49	8 385 525,00
2017	135 306 970,38	105 593 800,00	30 045 000,00	1 500 000,00	31 136 000,00	22 375 000,00	17 191 000,00	10 034 000,00	29 713 170,38	10 345 370,38	19 367 800,00
2018	131 329 388,98	109 289 000,00	31 096 000,00	1 600 000,00	32 226 000,00	23 158 000,00	17 706 000,00	10 386 000,00	22 040 388,98	10 040 388,98	12 000 000,00
2019	141 459 006,25	113 114 000,00	32 184 000,00	1 700 000,00	33 354 000,00	23 968 000,00	18 238 000,00	11 135 000,00	28 345 006,25	7 895 006,25	20 450 000,00
2020	130 757 000,00	116 507 000,00	0,00	0,00	0,00	0,00	0,00	0,00	14 250 000,00	2 000 000,00	12 250 000,00
2021	121 502 000,00	120 002 000,00	0,00	0,00	0,00	0,00	0,00	0,00	1 500 000,00	0,00	1 500 000,00
2022	125 102 000,00	123 602 000,00	0,00	0,00	0,00	0,00	0,00	0,00	1 500 000,00	0,00	1 500 000,00
2023	128 810 000,00	127 310 000,00	0,00	0,00	0,00	0,00	0,00	0,00	1 500 000,00	0,00	1 500 000,00
2024	132 630 000,00	131 130 000,00	0,00	0,00	0,00	0,00	0,00	0,00	1 500 000,00	0,00	1 500 000,00
2025	135 064 000,00	135 064 000,00	0,00	0,00	0,00	0,00	0,00	0,00	0,00	0,00	0,00
2026	139 115 000,00	139 115 000,00	0,00	0,00	0,00	0,00	0,00	0,00	0,00	0,00	0,00
2027	143 289 000,00	143 289 000,00	0,00	0,00	0,00	0,00	0,00	0,00	0,00	0,00	0,00
2028	147 587 000,00	147 587 000,00	0,00	0,00	0,00	0,00	0,00	0,00	0,00	0,00	0,00
2029	152 015 000,00	152 015 000,00	0,00	0,00	0,00	0,00	0,00	0,00	0,00	0,00	0,00
2030	156 575 000,00	156 575 000,00	0,00	0,00	0,00	0,00	0,00	0,00	0,00	0,00	0,00

1) Wzór może być stosowany także w układzie pionowym, w którym poszczególne pozycje są przedstawione w kolumnach, a lata w wierszach.

2) Zgodnie z art. 227 ustawy z dnia 27 sierpnia 2009 r. o finansach publicznych (Dz. U. z 2013 r. poz. 885 z późn. zm.) zwanej dalej „ustawą”, wieloletnia prognoza finansowa obejmuje okres roku budżetowego oraz co najmniej trzech kolejnych lat. W sytuacji dłuższego okresu prognozowania finansowego wzór stosuje się także dla lat wykraczających poza minimalny (4 letni) okres prognozy, wynikający z art. 227 ustawy.

3) W pozycji wykazuje się kwoty wszystkich podatków i opłat pobieranych przez jednostki samorządu terytorialnego, a nie tylko podatków i opłat lokalnych.

Wyszczególnienie	Wydatki ogółem ^x	z tego:								Wydatki majątkowe ^x
		Wydatki bieżące ^x	w tym:							
			z tytułu poręczeń i gwarancji ^x	w tym:		wydatki na obsługę długu ^x	w tym:			
				gwarancje i poręczenia podlegające wyłączeniu z limitu spłaty zobowiązań, o którym mowa w art. 243 ustawy ^x	na spłatę przejętych zobowiązań samodzielnego publicznego zakładu opieki zdrowotnej przekształconego na zasadach określonych w przepisach o działalności leczniczej, w wysokości w jakiej nie podlegają sfinansowaniu dotacją z budżetu państwa ⁴⁾		odsetki i dyskonto określone w art. 243 ust. 1 ustawy ^x	w tym:		
odsetki i dyskonto podlegające wyłączeniu z limitu spłaty zobowiązań, o którym mowa w art. 243 ustawy, w terminie nie dłuższym niż 90 dni po zakończeniu programu, projektu lub zadania i otrzymaniu refundacji z tych środków (bez odsetek i dyskonta od zobowiązań na wkład krajowy) ^x	odsetki i dyskonto podlegające wyłączeniu z limitu spłaty zobowiązań, o którym mowa w art. 243 ustawy, z tytułu zobowiązań zaciągniętych na wkład krajowy ^x									
Lp	2	2.1	2.1.1	2.1.1.1	2.1.2	2.1.3	2.1.3.1	2.1.3.1.1	2.1.3.1.2	2.2
Formuła	[2.1] + [2.2]									
2016	140 158 018,45	113 040 327,45	97 807,00	0,00	0,00	959 000,00	919 000,00	0,00	0,00	27 117 691,00
2017	138 361 800,00	103 014 000,00	24 973,00	0,00	0,00	913 000,00	913 000,00	0,00	0,00	35 347 800,00
2018	127 204 000,00	104 044 000,00	24 973,00	0,00	0,00	1 093 000,00	1 093 000,00	0,00	0,00	23 160 000,00
2019	137 874 000,00	105 084 000,00	1 947,00	0,00	x	978 000,00	978 000,00	0,00	0,00	32 790 000,00
2020	127 886 949,95	107 186 000,00	0,00	0,00	x	873 000,00	873 000,00	0,00	0,00	20 700 949,95
2021	119 556 658,96	109 866 000,00	0,00	0,00	x	796 000,00	796 000,00	0,00	0,00	9 690 658,96
2022	122 751 999,96	112 613 000,00	0,00	0,00	x	857 000,00	857 000,00	0,00	0,00	10 138 999,96
2023	126 059 999,96	115 991 000,00	0,00	0,00	x	678 000,00	678 000,00	0,00	0,00	10 068 999,96
2024	129 779 999,96	119 471 000,00	0,00	0,00	x	594 000,00	594 000,00	0,00	0,00	10 308 999,96
2025	132 013 999,96	123 055 000,00	0,00	0,00	x	507 000,00	507 000,00	0,00	0,00	8 958 999,96
2026	136 064 999,96	126 746 000,00	0,00	0,00	x	414 000,00	414 000,00	0,00	0,00	9 318 999,96
2027	139 938 999,96	130 549 000,00	0,00	0,00	x	322 000,00	322 000,00	0,00	0,00	9 389 999,96
2028	144 236 999,96	134 465 000,00	0,00	0,00	x	220 000,00	220 000,00	0,00	0,00	9 771 999,96
2029	148 465 000,52	138 499 000,00	0,00	0,00	x	119 000,00	119 000,00	0,00	0,00	9 966 000,52
2030	156 175 000,00	144 039 000,00	0,00	0,00	x	16 000,00	16 000,00	0,00	0,00	12 136 000,00

4) W pozycji wykazuje się kwoty dla lat budżetowych 2013-2018.

Wyszczególnienie	Wynik budżetu ^x	Przychody budżetu ^x	z tego:							
			Nadwyżka budżetowa z lat ubiegłych	w tym:	Wolne środki, o których mowa w art. 217 ust.2 pkt 6 ustawy ^x	w tym:	Kredyty, pożyczki, emisja papierów wartościowych ^x	w tym:	Inne przychody niezwiązane z zaciągnięciem długu ^{5)x}	w tym:
				na pokrycie deficytu ^x budżetu		na pokrycie deficytu ^x budżetu		na pokrycie deficytu ^x budżetu		na pokrycie deficytu ^x budżetu
Lp	3	4	4.1	4.1.1	4.2	4.2.1	4.3	4.3.1	4.4	4.4.1
Formuła	[1] -[2]	[4.1] + [4.2] + [4.3] + [4.4]								
2016	-9 373 733,90	16 443 512,39	0,00	0,00	6 443 512,39	6 443 512,39	10 000 000,00	2 930 221,51	0,00	0,00
2017	-3 054 829,62	7 600 000,00	0,00	0,00	0,00	0,00	7 600 000,00	3 054 829,62	0,00	0,00
2018	4 125 388,98	0,00	0,00	0,00	0,00	0,00	0,00	0,00	0,00	0,00
2019	3 585 006,25	0,00	0,00	0,00	0,00	0,00	0,00	0,00	0,00	0,00
2020	2 870 050,05	0,00	0,00	0,00	0,00	0,00	0,00	0,00	0,00	0,00
2021	1 945 341,04	0,00	0,00	0,00	0,00	0,00	0,00	0,00	0,00	0,00
2022	2 350 000,04	0,00	0,00	0,00	0,00	0,00	0,00	0,00	0,00	0,00
2023	2 750 000,04	0,00	0,00	0,00	0,00	0,00	0,00	0,00	0,00	0,00
2024	2 850 000,04	0,00	0,00	0,00	0,00	0,00	0,00	0,00	0,00	0,00
2025	3 050 000,04	0,00	0,00	0,00	0,00	0,00	0,00	0,00	0,00	0,00
2026	3 050 000,04	0,00	0,00	0,00	0,00	0,00	0,00	0,00	0,00	0,00
2027	3 350 000,04	0,00	0,00	0,00	0,00	0,00	0,00	0,00	0,00	0,00
2028	3 350 000,04	0,00	0,00	0,00	0,00	0,00	0,00	0,00	0,00	0,00
2029	3 549 999,48	0,00	0,00	0,00	0,00	0,00	0,00	0,00	0,00	0,00
2030	400 000,00	0,00	0,00	0,00	0,00	0,00	0,00	0,00	0,00	0,00

5) W pozycji wykazuje się w szczególności kwoty przychodów z tytułu prywatyzacji majątku oraz spłaty pożyczek udzielonych ze środków jednostki.

Wyszczególnienie	Rozchody budżetu ^x	z tego:					Inne rozchody niezwiązane ze spłatą długu
		Spłaty rat kapitałowych kredytów i pożyczek oraz wykup papierów wartościowych ^x	w tym:			5.2	
			w tym łączna kwota przypadających na dany rok kwot ustawowych wyłączeń z limitu spłaty zobowiązań, o którym mowa w art. 243 ustawy	z tego:			
				kwota przypadających na dany rok kwot ustawowych wyłączeń określonych w art. 243 ust. 3 ustawy ^x	kwota przypadających na dany rok kwot ustawowych wyłączeń określonych w art. 243 ust. 3a ustawy ^x		
Lp	5	5.1	5.1.1	5.1.1.1	5.1.1.2	5.1.1.3	5.2
Formuła	[5.1] + [5.2]		[5.1.1.1] + [5.1.1.2] + [5.1.1.3]				
2016	7 069 778,49	7 069 778,49	0,00	0,00	0,00	0,00	0,00
2017	4 545 170,38	4 545 170,38	0,00	0,00	0,00	0,00	0,00
2018	4 125 388,98	4 125 388,98	0,00	0,00	0,00	0,00	0,00
2019	3 585 006,25	3 585 006,25	0,00	0,00	0,00	0,00	0,00
2020	2 870 050,05	2 870 050,05	0,00	0,00	0,00	0,00	0,00
2021	1 945 341,04	1 945 341,04	0,00	0,00	0,00	0,00	0,00
2022	2 350 000,04	2 350 000,04	0,00	0,00	0,00	0,00	0,00
2023	2 750 000,04	2 750 000,04	0,00	0,00	0,00	0,00	0,00
2024	2 850 000,04	2 850 000,04	0,00	0,00	0,00	0,00	0,00
2025	3 050 000,04	3 050 000,04	0,00	0,00	0,00	0,00	0,00
2026	3 050 000,04	3 050 000,04	0,00	0,00	0,00	0,00	0,00
2027	3 350 000,04	3 350 000,04	0,00	0,00	0,00	0,00	0,00
2028	3 350 000,04	3 350 000,04	0,00	0,00	0,00	0,00	0,00
2029	3 549 999,48	3 549 999,48	0,00	0,00	0,00	0,00	0,00
2030	400 000,00	400 000,00	0,00	0,00	0,00	0,00	0,00

6) W pozycji wykazuje się w szczególności wyłączenia wynikające z art. 36 ustawy z dnia 7 grudnia 2012 r. o zmianie niektórych ustaw w związku z realizacją ustawy budżetowej (Dz.U. poz. 1456 oraz z 2013 r. poz. 1199) oraz kwoty wykupu obligacji przychodowych.

Wyszczególnienie	Kwota długu ^x	Kwota zobowiązań wynikających z przejęcia przez jednostkę samorządu terytorialnego zobowiązań po likwidowanych i przekształcanych jednostkach zaliczanych do sektora finansów publicznych	Relacja zrównoważenia wydatków bieżących, o której mowa w art. 242 ustawy	
			Różnica między dochodami bieżącymi a wydatkami bieżącymi	Różnica między dochodami bieżącymi, skorygowanymi o środki ⁷⁾ a wydatkami bieżącymi, pomniejszonymi o wydatki ⁸⁾
Lp	6	7	8.1	8.2
Formuła			[1.1] - [2.1]	[1.1] + [4.1] + [4.2] - ((2.1) - [2.1.2])
2016	34 170 956,46	0,00	-1 027 649,39	5 415 863,00
2017	37 225 786,08	0,00	2 579 800,00	2 579 800,00
2018	33 100 397,10	0,00	5 245 000,00	5 245 000,00
2019	29 515 390,85	0,00	8 030 000,00	8 030 000,00
2020	26 645 340,80	0,00	9 321 000,00	9 321 000,00
2021	24 699 999,76	0,00	10 136 000,00	10 136 000,00
2022	22 349 999,72	0,00	10 989 000,00	10 989 000,00
2023	19 599 999,68	0,00	11 319 000,00	11 319 000,00
2024	16 749 999,64	0,00	11 659 000,00	11 659 000,00
2025	13 699 999,60	0,00	12 009 000,00	12 009 000,00
2026	10 649 999,56	0,00	12 369 000,00	12 369 000,00
2027	7 299 999,52	0,00	12 740 000,00	12 740 000,00
2028	3 949 999,48	0,00	13 122 000,00	13 122 000,00
2029	400 000,00	0,00	13 516 000,00	13 516 000,00
2030	0,00	0,00	12 536 000,00	12 536 000,00

7) Skorygowanie o środki określone w przepisach dotyczy w szczególności powiększenia o nadwyżkę budżetową z lat ubiegłych, zgodnie z art. 242 ustawy.

8) Pomniejszenie wydatków bieżących, zgodnie z art. 36 ust. 1 pkt 1 ustawy z dnia 7 grudnia 2012 r. o zmianie niektórych ustaw w związku z realizacją ustawy budżetowej, dotyczy lat 2013-2015.

Wyszczególnienie	Wskaźnik spłaty zobowiązań								
	Wskaźnik planowanej łącznej kwoty spłaty zobowiązań, o której mowa w art. 243 ust. 1 ustawy do dochodów, bez uwzględnienia zobowiązań związku współtworzonego przez jednostkę samorządu terytorialnego i bez uwzględnienia ustawowych wyłączeń przypadających pa dany rok.	Wskaźnik planowanej łącznej kwoty spłaty zobowiązań, o której mowa w art. 243 ust. 1 ustawy do dochodów, bez uwzględnienia zobowiązań związku współtworzonego przez jednostkę samorządu terytorialnego, po uwzględnieniu ustawowych wyłączeń przypadających na dany rok	Kwota zobowiązań związku współtworzonego przez jednostkę samorządu terytorialnego przypadających do spłaty w danym roku budżetowym, podlegająca doliczeniu zgodnie z art. 244 ustawy	Wskaźnik planowanej łącznej kwoty spłaty zobowiązań, o której mowa w art. 243 ust. 1 ustawy do dochodów, po uwzględnieniu zobowiązań związku współtworzonego przez jednostkę samorządu terytorialnego oraz po uwzględnieniu ustawowych wyłączeń przypadających pa dany rok	Wskaźnik dochodów bieżących powiększonych o dochody ze sprzedaży majątku oraz pomniejszonych o wydatki bieżące, do dochodów budżetu, ustalony dla danego roku (wskaźnik x jednoroczny)	Dopuszczalny wskaźnik spłaty zobowiązań określony w art. 243 ustawy, po uwzględnieniu ustawowych 9) wyłączeń, obliczony w oparciu o plan 3 kwartału roku poprzedzającego pierwszy rok prognozy (wskaźnik ustalony w oparciu o średnią arytmetyczną z 3 x poprzednich lat)	Dopuszczalny wskaźnik spłaty zobowiązań określony w art. 243 ustawy, po uwzględnieniu ustawowych wyłączeń, obliczony w oparciu o wykonanie roku poprzedzającego (wskaźnik ustalony w oparciu o średnią arytmetyczną z 3 x poprzednich lat)	Informacja o spełnieniu wskaźnika spłaty zobowiązań określonego w art. 243 ustawy, po uwzględnieniu zobowiązań związku współtworzonego przez jednostkę samorządu terytorialnego oraz po uwzględnieniu ustawowych wyłączeń, obliczonego w oparciu o plan 3 kwartałów roku poprzedzającego, rok budżetowy	Informacja o spełnieniu wskaźnika spłaty zobowiązań określonego w art. 243 ustawy, po uwzględnieniu zobowiązań związku współtworzonego przez jednostkę samorządu terytorialnego oraz po uwzględnieniu ustawowych wyłączeń, obliczonego w oparciu o wykonanie roku poprzedzającego, rok budżetowy
Lp	9.1	9.2	9.3	9.4	9.5	9.6	9.6.1	9.7	9.7.1
Formuła	$\frac{[(2.1.1.) + [2.1.3.1] + [5.1)]}{[1]}$	$\frac{[(2.1.1.) - (2.1.1.) + (2.1.3.1.) - (2.1.3.1.) + (2.1.3.1.2)] + [(5.1.) - (5.1.)]}{[(1) - (5.1.)]}$		$\frac{[(2.1.1.) - (2.1.1.) + (2.1.3.1.) - (2.1.3.1.) + (2.1.3.1.2)] + [(5.1.) - (5.1.)]}{[(1) - (5.1.)]}$	$\frac{[(1.1.) - (15.1.)] + (1.2.1.) - (2.1.1.) - (2.1.2.) + (15.2.)}{(1.1.) - (15.1.)}$	średnia z trzech poprzednich lat [9.5]	średnia z trzech poprzednich lat [9.5]	[9.6] – [9.4]	[9.6.1] – [9.4]
2016	6,18%	6,18%	0,00	6,18%	7,15%	7,90%	8,88%	TAK	TAK
2017	4,05%	4,05%	0,00	4,05%	9,55%	7,21%	8,19%	TAK	TAK
2018	3,99%	3,99%	0,00	3,99%	11,64%	8,34%	9,32%	TAK	TAK
2019	3,23%	3,23%	0,00	3,23%	11,26%	9,45%	9,45%	TAK	TAK
2020	2,86%	2,86%	0,00	2,86%	8,66%	10,82%	10,82%	TAK	TAK
2021	2,26%	2,26%	0,00	2,26%	8,34%	10,52%	10,52%	TAK	TAK
2022	2,56%	2,56%	0,00	2,56%	8,78%	9,42%	9,42%	TAK	TAK
2023	2,66%	2,66%	0,00	2,66%	8,79%	8,59%	8,59%	TAK	TAK
2024	2,60%	2,60%	0,00	2,60%	8,79%	8,64%	8,64%	TAK	TAK
2025	2,63%	2,63%	0,00	2,63%	8,89%	8,79%	8,79%	TAK	TAK
2026	2,49%	2,49%	0,00	2,49%	8,89%	8,82%	8,82%	TAK	TAK
2027	2,56%	2,56%	0,00	2,56%	8,89%	8,86%	8,86%	TAK	TAK
2028	2,42%	2,42%	0,00	2,42%	8,89%	8,89%	8,89%	TAK	TAK
2029	2,41%	2,41%	0,00	2,41%	8,89%	8,89%	8,89%	TAK	TAK
2030	0,27%	0,27%	0,00	0,27%	8,01%	8,89%	8,89%	TAK	TAK

9) W pozycji wykazuje się w szczególności wyłączenia wynikające z art. 36 ustawy z dnia 7 grudnia 2012 r. o zmianie niektórych ustaw w związku z realizacją ustawy budżetowej oraz wyłączenia związane z emisją obligacji przychodowych. Identyczne wyłączenia dotyczą pozycji 9.6.1.

Wyszczególnienie	Przeznaczenie prognozowanej nadwyżki budżetowej ¹⁰⁾	Informacje uzupełniające o wybranych rodzajach wydatków budżetowych										
		w tym na:		z tego:						Wydatki inwestycyjne kontynuowane ¹²⁾	Nowe wydatki inwestycyjne ¹³⁾	Wydatki majątkowe w formie dotacji
		Splaty kredytów, pożyczek i wykup papierów wartościowych	Wydatki bieżące na wynagrodzenia i składki od nich naliczane	Wydatki związane z funkcjonowaniem organów jednostki samorządu terytorialnego ¹¹⁾	Wydatki objęte limitem, o którym mowa w art. 226 ust. 3 pkt 4 ustawy	bieżące	majątkowe					
Lp	10	10.1	11.1	11.2	11.3	11.3.1	11.3.2	11.4	11.5	11.6		
Formuła					[11.3.1] + [11.3.2]							
2016	0,00	0,00	43 456 536,57	9 584 140,00	21 962 600,00	0,00	21 962 600,00	18 376 600,00	8 741 091,00	7 510 000,00		
2017	0,00	0,00	43 987 000,00	9 680 000,00	34 847 800,00	0,00	34 847 800,00	9 837 800,00	25 510 000,00	7 100 000,00		
2018	4 125 388,98	4 125 388,98	44 426 000,00	9 776 000,00	20 960 000,00	0,00	20 960 000,00	3 000 000,00	20 160 000,00	100 000,00		
2019	3 585 006,25	3 585 006,25	44 871 000,00	9 875 000,00	28 290 000,00	0,00	28 290 000,00	13 630 000,00	19 160 000,00	1 000 000,00		
2020	2 870 050,05	2 870 050,05	0,00	0,00	16 560 000,00	0,00	16 560 000,00	0,00	0,00	0,00		
2021	1 945 341,04	1 945 341,04	0,00	0,00	2 530 000,00	0,00	2 530 000,00	0,00	0,00	0,00		
2022	2 350 000,04	2 350 000,04	0,00	0,00	2 300 000,00	0,00	2 300 000,00	0,00	0,00	0,00		
2023	2 750 000,04	2 750 000,04	0,00	0,00	0,00	0,00	0,00	0,00	0,00	0,00		
2024	2 850 000,04	2 850 000,04	0,00	0,00	0,00	0,00	0,00	0,00	0,00	0,00		
2025	3 050 000,04	3 050 000,04	0,00	0,00	0,00	0,00	0,00	0,00	0,00	0,00		
2026	3 050 000,04	3 050 000,04	0,00	0,00	0,00	0,00	0,00	0,00	0,00	0,00		
2027	3 350 000,04	3 350 000,04	0,00	0,00	0,00	0,00	0,00	0,00	0,00	0,00		
2028	3 350 000,04	3 350 000,04	0,00	0,00	0,00	0,00	0,00	0,00	0,00	0,00		
2029	3 549 999,48	3 549 999,48	0,00	0,00	0,00	0,00	0,00	0,00	0,00	0,00		
2030	400 000,00	400 000,00	0,00	0,00	0,00	0,00	0,00	0,00	0,00	0,00		

10) Przeznaczenie nadwyżki budżetowej, inne niż splaty kredytów, pożyczek i wykup papierów wartościowych, wymaga określenia w objaśnieniach do wieloletniej prognozy finansowej.

11) W pozycji wykazuje się kwoty wydatków w ramach zadań własnych klasyfikowanych w dziale 750- Administracja publiczna w rozdziałach właściwych dla organów i urzędów jednostki samorządu terytorialnego (rozdziały od 75017 do 75023).

12) W pozycji wykazuje się wartość inwestycji rozpoczętych co najmniej w poprzednim roku budżetowym, którego dotyczy kolumna.

13) W pozycji wykazuje się wartość nowych inwestycji, które planuje się rozpocząć w roku, którego dotyczy kolumna.

Wyszczególnienie	Finansowanie programów, projektów lub zadań realizowanych z udziałem środków, o których mowa w art. 5 ust. 1 pkt 2 i 3 ustawy								
	Dochody bieżące na programy, projekty lub zadania finansowane z udziałem środków, o których mowa w art. 5 ust. 1 pkt 2 i 3 ustawy	w tym:		Dochody majątkowe na programy, projekty lub zadania finansowane z udziałem środków, o których mowa w art. 5 ust. 1 pkt 2 i 3 ustawy	w tym:		Wydatki bieżące na programy, projekty lub zadania finansowane z udziałem środków, o których mowa w art. 5 ust. 1 pkt 2 i 3 ustawy	w tym:	
		środki określone w art. 5 ust. 1 pkt 2 ustawy	w tym:		środki określone w art. 5 ust. 1 pkt 2 ustawy	w tym:		finansowane środkami określonymi w art. 5 ust. 1 pkt 2 ustawy	Wydatki bieżące na realizację programu, projektu lub zadania wynikające wyłącznie z zawartych umów z podmiotem dysponującym środkami, o których mowa w art. 5 ust. 1 pkt 2 ustawy
			środki określone w art. 5 ust. 1 pkt 2 ustawy wynikające wyłącznie z zawartych umów na realizację programu, projektu lub zadania ¹⁴⁾			środki określone w art. 5 ust. 1 pkt 2 ustawy wynikające wyłącznie z zawartych umów na realizację programu, projektu lub zadania			
Lp	12.1	12.1.1	12.1.1.1	12.2	12.2.1	12.2.1.1	12.3	12.3.1	12.3.2
Formuła									
2016	34 989,24	34 989,24	0,00	6 863 900,00	6 863 900,00	0,00	51 989,24	51 989,24	0,00
2017	0,00	0,00	0,00	19 367 800,00	19 367 800,00	0,00	0,00	0,00	0,00
2018	0,00	0,00	0,00	9 200 000,00	9 200 000,00	0,00	0,00	0,00	0,00
2019	0,00	0,00	0,00	6 000 000,00	6 000 000,00	0,00	0,00	0,00	0,00
2020	0,00	0,00	0,00	0,00	0,00	0,00	0,00	0,00	0,00
2021	0,00	0,00	0,00	0,00	0,00	0,00	0,00	0,00	0,00
2022	0,00	0,00	0,00	0,00	0,00	0,00	0,00	0,00	0,00
2023	0,00	0,00	0,00	0,00	0,00	0,00	0,00	0,00	0,00
2024	0,00	0,00	0,00	0,00	0,00	0,00	0,00	0,00	0,00
2025	0,00	0,00	0,00	0,00	0,00	0,00	0,00	0,00	0,00
2026	0,00	0,00	0,00	0,00	0,00	0,00	0,00	0,00	0,00
2027	0,00	0,00	0,00	0,00	0,00	0,00	0,00	0,00	0,00
2028	0,00	0,00	0,00	0,00	0,00	0,00	0,00	0,00	0,00
2029	0,00	0,00	0,00	0,00	0,00	0,00	0,00	0,00	0,00
2030	0,00	0,00	0,00	0,00	0,00	0,00	0,00	0,00	0,00

14) W pozycji 12.1.1.1, 12.2.1.1, 12.3.2, 12.4.2., 12.5.1, 12.6.1, 12.7.1 oraz 12.8.1. wykazuje się wyłącznie kwoty wynikające z umów na realizację programu, projektu lub zadania zawartych na dzień uchwalenia prognozy, a nieplanowanych do zawarcia w okresie prognozy.

Wyszczególnienie	Wydatki majątkowe na programy, projekty lub zadania finansowane z udziałem środków, o których mowa w art. 5 ust. 1 pkt 2 i 3 ustawy	w tym:		Wydatki majątkowe na realizację programu, projektu lub zadania wynikające wyłącznie z zawartych umów z podmiotem dysponującym środkami, o których mowa w art. 5 ust. 1 pkt 2 ustawy	Wydatki na wkład krajowy w związku z umową na realizację programu, projektu lub zadania finansowanego z udziałem środków, o których mowa w art. 5 ust. 1 pkt 2 ustawy bez względu na stopień finansowania tymi środkami	w tym:		Przychody z tytułu kredytów, pożyczek, emisji papierów wartościowych powstające w związku z umową na realizację programu, projektu lub zadania finansowanego z udziałem środków, o których mowa w art. 5 ust. 1 pkt 2 ustawy bez względu na stopień finansowania tymi środkami	w tym:	
		finansowane środkami określonymi w art. 5 ust. 1 pkt 2 ustawy				w związku z już zawartą umową na realizację programu, projektu lub zadania			w związku z już zawartą umową na realizację programu, projektu lub zadania	
Lp	12.4	12.4.1	12.4.2	12.5	12.5.1	12.6	12.6.1	12.7	12.7.1	
Formuła										
2016	10 143 900,00	10 143 900,00	0,00	6 210 000,00	0,00	6 210 000,00	0,00	0,00	0,00	
2017	28 107 800,00	28 107 800,00	0,00	8 744 000,00	0,00	8 744 000,00	0,00	0,00	0,00	
2018	16 950 000,00	16 950 000,00	0,00	7 750 000,00	0,00	7 750 000,00	0,00	0,00	0,00	
2019	11 000 000,00	11 000 000,00	0,00	5 000 000,00	0,00	5 000 000,00	0,00	0,00	0,00	
2020	0,00	0,00	0,00	0,00	0,00	0,00	0,00	0,00	0,00	
2021	0,00	0,00	0,00	0,00	0,00	0,00	0,00	0,00	0,00	
2022	0,00	0,00	0,00	0,00	0,00	0,00	0,00	0,00	0,00	
2023	0,00	0,00	0,00	0,00	0,00	0,00	0,00	0,00	0,00	
2024	0,00	0,00	0,00	0,00	0,00	0,00	0,00	0,00	0,00	
2025	0,00	0,00	0,00	0,00	0,00	0,00	0,00	0,00	0,00	
2026	0,00	0,00	0,00	0,00	0,00	0,00	0,00	0,00	0,00	
2027	0,00	0,00	0,00	0,00	0,00	0,00	0,00	0,00	0,00	
2028	0,00	0,00	0,00	0,00	0,00	0,00	0,00	0,00	0,00	
2029	0,00	0,00	0,00	0,00	0,00	0,00	0,00	0,00	0,00	
2030	0,00	0,00	0,00	0,00	0,00	0,00	0,00	0,00	0,00	

15) Przez program, projekt lub zadanie finansowane w co najmniej 60% środkami, o których mowa w art. 5 ust. 1 pkt 2 ustawy, należy rozumieć także taki program, projekt lub zadanie przynoszące dochód, dla których poziom finansowania ze środków, o których mowa w art. 5 ust. 1 pkt 2 ustawy, ustala się po odliczeniu zdyskontowanego dochodu obliczanego zgodnie z przepisami Unii Europejskiej dotyczącymi takiego programu, projektu lub zadania.

Wyszczególnienie	Kwoty dotyczące przejścia i spłaty zobowiązań po samodzielnych publicznych zakładach opieki zdrowotnej oraz pokrycia ujemnego wyniku								
	Przychody z tytułu kredytów, pożyczek, emisji papierów wartościowych powstające w związku z zawartą po dniu 1 stycznia 2013 r. umową na realizację programu, projektu lub zadania finansowanego w co najmniej 60% środkami, o których mowa w art. 5 ust. 1 pkt 2 ustawy	w tym: w związku z już zawartą umową na realizację programu, projektu lub zadania	Kwota zobowiązań wynikających z przejścia przez jednostkę samorządu terytorialnego zobowiązań po likwidowanych i przekształcanych samodzielnych zakładach opieki zdrowotnej	Dochody budżetowe z tytułu dotacji celowej z budżetu państwa, o której mowa w art. 196 ustawy z dnia 15 kwietnia 2011 r. o działalności leczniczej (Dz. U. z 2013 r. poz. 217, z późn. zm.)	Wysokość zobowiązań podlegających umorzeniu, o którym mowa w art. 190 ustawy o działalności leczniczej	Wydatki na spłatę przejętych zobowiązań samodzielnego publicznego zakładu opieki zdrowotnej przekształconego na zasadach określonych w przepisach o działalności leczniczej	Wydatki na spłatę przejętych zobowiązań samodzielnego publicznego zakładu opieki zdrowotnej likwidowanego na zasadach określonych w przepisach o działalności leczniczej	Wydatki na spłatę zobowiązań samodzielnego publicznego zakładu opieki zdrowotnej przejętych do końca 2011 r. na podstawie przepisów o zakładach opieki zdrowotnej	Wydatki bieżące na pokrycie ujemnego wyniku finansowego samodzielnego publicznego zakładu opieki zdrowotnej
Lp	12.8	12.8.1	13.1	13.2	13.3	13.4	13.5	13.6	13.7
Formuła									
2016	0,00	0,00	0,00	0,00	0,00	0,00	0,00	0,00	0,00
2017	0,00	0,00	0,00	0,00	0,00	0,00	0,00	0,00	0,00
2018	0,00	0,00	0,00	0,00	0,00	0,00	0,00	0,00	0,00
2019	0,00	0,00	0,00	0,00	0,00	0,00	0,00	0,00	0,00
2020	0,00	0,00	0,00	0,00	0,00	0,00	0,00	0,00	0,00
2021	0,00	0,00	0,00	0,00	0,00	0,00	0,00	0,00	0,00
2022	0,00	0,00	0,00	0,00	0,00	0,00	0,00	0,00	0,00
2023	0,00	0,00	0,00	0,00	0,00	0,00	0,00	0,00	0,00
2024	0,00	0,00	0,00	0,00	0,00	0,00	0,00	0,00	0,00
2025	0,00	0,00	0,00	0,00	0,00	0,00	0,00	0,00	0,00
2026	0,00	0,00	0,00	0,00	0,00	0,00	0,00	0,00	0,00
2027	0,00	0,00	0,00	0,00	0,00	0,00	0,00	0,00	0,00
2028	0,00	0,00	0,00	0,00	0,00	0,00	0,00	0,00	0,00
2029	0,00	0,00	0,00	0,00	0,00	0,00	0,00	0,00	0,00
2030	0,00	0,00	0,00	0,00	0,00	0,00	0,00	0,00	0,00

Wyszczególnienie	Dane uzupełniające o długu i jego spłacie						
	Spłaty rat kapitałowych oraz wykup papierów wartościowych, o których mowa w pkt. 5.1., wynikające wyłącznie z tytułu zobowiązań już zaciągniętych ^x	Kwota długu, którego planowana spłata dokona się z wydatków budżetu ^x	Wydatki zmniejszające dług ^x	w tym:			Wynik operacji niekasowych wpływających na kwotę długu (m.in. umorzenia, różnice kursowe) ^x
				spłata zobowiązań wymagalnych z lat poprzednich, innych niż w poz. 14.3.3 ^x	związane z umowami zaliczanymi do tytułów dłużnych wliczanych do państwowego długu publicznego	wypłaty z tytułu wymagalnych poręczeń i gwarancji ^x	
Lp	14.1	14.2	14.3	14.3.1	14.3.2	14.3.3	14.4
Formuła							
2016	7 069 778,49	0,00	0,00	0,00	0,00	0,00	0,00
2017	4 545 170,38	0,00	0,00	0,00	0,00	0,00	0,00
2018	4 125 388,98	0,00	0,00	0,00	0,00	0,00	0,00
2019	3 585 006,25	0,00	0,00	0,00	0,00	0,00	0,00
2020	2 870 050,05	0,00	0,00	0,00	0,00	0,00	0,00
2021	1 945 341,04	0,00	0,00	0,00	0,00	0,00	0,00
2022	1 750 000,04	0,00	0,00	0,00	0,00	0,00	0,00
2023	1 750 000,04	0,00	0,00	0,00	0,00	0,00	0,00
2024	1 850 000,04	0,00	0,00	0,00	0,00	0,00	0,00
2025	2 050 000,04	0,00	0,00	0,00	0,00	0,00	0,00
2026	2 050 000,04	0,00	0,00	0,00	0,00	0,00	0,00
2027	2 350 000,04	0,00	0,00	0,00	0,00	0,00	0,00
2028	2 350 000,04	0,00	0,00	0,00	0,00	0,00	0,00
2029	2 949 999,48	0,00	0,00	0,00	0,00	0,00	0,00
2030	0,00	0,00	0,00	0,00	0,00	0,00	0,00

* Informacja o spełnieniu wskaźnika spłaty zobowiązań określonego w art. 243 ustawy po uwzględnieniu zobowiązań związku współtworzonego przez jednostkę samorządu terytorialnego, oraz po uwzględnieniu ustawowych wyłączeń zostanie automatycznie wygenerowana przez aplikację wskazaną przez Ministra Finansów, o której mowa w § 4 ust. 1 rozporządzenia Ministra Finansów z dnia 10 stycznia 2013 r. w sprawie wieloletniej prognozy finansowej jednostki samorządu terytorialnego (Dz U poz 86, z późn zm). Automatyczne wyliczenia danych na podstawie wartości historycznych i prognozowanych przez jednostkę samorządu terytorialnego dotyczą w szczególności także poz. 9.6.-9.6.1 i pozycji z sekcji nr 16.

** Należy wskazać jedną z następujących podstaw prawnych: art. 240a ust. 4 / art. 240a ust. 8 / art. 240b ustawy określającą procedurę jaką objęta jest jednostka samorządu terytorialnego.

x - pozycje oznaczone symbolem „x” sporządza się na okres, na który zaciągnięto oraz planuje się zaciągnąć zobowiązania dłużne (prognoza kwoty długu). Okres ten nie podlega wydłużeniu w sytuacji planowania wydatków z tytułu niewymagalnych poręczeń i gwarancji. W przypadku planowania wydatków z tytułu niewymagalnych poręczeń i gwarancji w okresie dłuższym niż okres, na który zaciągnięto oraz planuje się zaciągnąć zobowiązania dłużne, informację o wydatkach z tytułu niewymagalnych poręczeń i gwarancji, wykraczających poza wspomniany okres, należy zamieścić w objaśnieniach do wieloletniej prognozy finansowej. W przypadku, gdy kwoty wydatków wynikające z limitów wydatków na przedsięwzięcia wykraczają poza okres prognozy kwoty długu to pozycje oznaczone symbolem „x” sporządza się do ostatniego roku, na który ustalono limit wydatków na realizację przedsięwzięć

16) Pozycje sekcji 15 są wykazywane wyłącznie przez jednostki samorządu terytorialnego emitujące obligacje przychodowe.

17) Pozycje sekcji 16 wykazują wyłącznie jednostki objęte procedurą wynikającą z art. 240a lub art. 240b ustawy

Wykaz przedsięwzięć do WPF

kwoty w
zł

L.p.	Nazwa i cel	Jednostka odpowiedzialna lub koordynująca	Okres realizacji		Łączne nakłady finansowe	Limit 2016	Limit 2017	Limit 2018	Limit 2019	Limit 2020
			od	do						
1	Wydatki na przedsięwzięcia-ogółem (1.1+1.2+1.3)				130 538 347,56	21 962 600,00	34 847 800,00	20 960 000,00	28 290 000,00	16 560 000,00
1.a	- wydatki bieżące				0,00	0,00	0,00	0,00	0,00	0,00
1.b	- wydatki majątkowe				130 538 347,56	21 962 600,00	34 847 800,00	20 960 000,00	28 290 000,00	16 560 000,00
1.1	Wydatki na programy, projekty lub zadania związane z programami realizowanymi z udziałem środków, o których mowa w art.5 ust.1 pkt 2 i 3 ustawy z dnia 27 sierpnia 2009.r. o finansach publicznych (Dz.U.Nr 157, poz.1240,z późn.zm.), z tego:				68 345 352,70	12 943 900,00	28 107 800,00	16 250 000,00	11 000 000,00	0,00
1.1.1	- wydatki bieżące				0,00	0,00	0,00	0,00	0,00	0,00
1.1.2	- wydatki majątkowe				68 345 352,70	12 943 900,00	28 107 800,00	16 250 000,00	11 000 000,00	0,00
1.1.2.1	Aktywizacja gospodarcza terenu byłej KWK Saturn - budowa ul.Scheiblera i ul.Biedermana (etap 2) wraz z uzbrojeniem terenu (brownfield)	Urząd Miasta Czeladź	2015	2017	4 000 000,00	400 000,00	3 600 000,00	0,00	0,00	0,00
1.1.2.2	Centrum Usług Społecznościowych i Aktywności Lokalnej Rynek 22 z zagospodarowaniem terenu	ZBK	2016	2017	5 700 000,00	2 700 000,00	3 000 000,00	0,00	0,00	0,00
1.1.2.3	Niskoenergetyczne budynki użyteczności publicznej - Czeladź (UM Czeladź) - Termomodernizacja budynku urzędu	Urząd Miasta Czeladź	2015	2017	6 600 000,00	5 600 000,00	1 000 000,00	0,00	0,00	0,00
1.1.2.4	Niskoenergetyczne budynki użyteczności publicznej - Żłobek - Termomodernizacja budynku	Żłobek	2015	2016	1 613 652,70	1 570 000,00	0,00	0,00	0,00	0,00
1.1.2.5	Niskoenergetyczne miasta - Czeladź	Urząd Miasta Czeladź	2015	2017	1 310 000,00	810 000,00	500 000,00	0,00	0,00	0,00
1.1.2.6	Nowe funkcje społeczno-gospodarcze dla zabytkowej kopalni Saturn w Czeladzi - CUSAL Saturn	ZBK	2015	2017	3 900 000,00	100 000,00	3 800 000,00	0,00	0,00	0,00

Limit 2021	Limit 2022	Limit zobowiązań
2 530 000,00	2 300 000,00	127 450 400,00
0,00	0,00	0,00
2 530 000,00	2 300 000,00	127 450 400,00
0,00	0,00	68 301 700,00

0,00	0,00	0,00
0,00	0,00	68 301 700,00
0,00	0,00	4 000 000,00

0,00	0,00	5 700 000,00
0,00	0,00	6 600 000,00
0,00	0,00	1 570 000,00
0,00	0,00	1 310 000,00
0,00	0,00	3 900 000,00

L.p.	Nazwa i cel	Jednostka odpowiedzialna lub koordynująca	Okres realizacji		Łączne nakłady finansowe	Limit 2016	Limit 2017	Limit 2018	Limit 2019	Limit 2020
			od	do						
1.1.2.7	Waloryzacja przyrodnicza starorzecza w Parku Grabek wraz z ukształtowaniem krajobrazu i strefy przyrodniczej oraz infrastrukturą towarzyszącą	Urząd Miasta Czeladź	2015	2017	4 161 700,00	1 453 900,00	2 707 800,00	0,00	0,00	0,00
1.1.2.8	Wsparcie mobilności miejskiej - projekt udogodnień dla wykorzystujących rower w mieście	MZGK	2017	2019	7 900 000,00	0,00	400 000,00	1 500 000,00	6 000 000,00	0,00
1.1.2.9	Wymiana oświetlenia na energooszczędne	MZGK	2016	2017	1 960 000,00	110 000,00	1 850 000,00	0,00	0,00	0,00
1.1.2.10	Zintegrowane punkty przesiadkowe ATR w centrum miasta wraz z przedsięwzięciami towarzyszącymi	Urząd Miasta Czeladź	2015	2019	31 200 000,00	200 000,00	11 250 000,00	14 750 000,00	5 000 000,00	0,00
1.2	Wydatki na programy, projekty lub zadania związane z umowami partnerstwa publiczno-prywatnego, z tego:				0,00	0,00	0,00	0,00	0,00	0,00
1.2.1	- wydatki bieżące				0,00	0,00	0,00	0,00	0,00	0,00
1.2.2	- wydatki majątkowe				0,00	0,00	0,00	0,00	0,00	0,00
1.3	Wydatki na programy, projekty lub zadania pozostałe (inne niż wymienione w pkt 1.1 i 1.2),z tego				62 192 994,86	9 018 700,00	6 740 000,00	4 710 000,00	17 290 000,00	16 560 000,00
1.3.1	- wydatki bieżące				0,00	0,00	0,00	0,00	0,00	0,00
1.3.2	- wydatki majątkowe				62 192 994,86	9 018 700,00	6 740 000,00	4 710 000,00	17 290 000,00	16 560 000,00
1.3.2.1	"Prochownia" - park zabaw	MZGK	2016	2017	550 000,00	50 000,00	500 000,00	0,00	0,00	0,00
1.3.2.2	Basen odkryty	MOSiR	2016	2019	3 600 000,00	100 000,00	1 000 000,00	1 000 000,00	1 500 000,00	0,00
1.3.2.3	Budowa parkingów	MZGK	2015	2022	1 004 460,00	300 000,00	100 000,00	200 000,00	0,00	100 000,00
1.3.2.4	Dofinansowanie służby zdrowia	Urząd Miasta Czeladź	2016	2020	240 000,00	0,00	60 000,00	60 000,00	60 000,00	60 000,00
1.3.2.5	Doposażenie szkół i przedszkoli	Urząd Miasta Czeladź	2016	2021	600 000,00	100 000,00	100 000,00	100 000,00	100 000,00	100 000,00

Limit 2021	Limit 2022	Limit zobowiązań
0,00	0,00	4 161 700,00
0,00	0,00	7 900 000,00
0,00	0,00	1 960 000,00
0,00	0,00	31 200 000,00
0,00	0,00	0,00
0,00	0,00	0,00
0,00	0,00	0,00
2 530 000,00	2 300 000,00	59 148 700,00
0,00	0,00	0,00
2 530 000,00	2 300 000,00	59 148 700,00
0,00	0,00	550 000,00
0,00	0,00	3 600 000,00
100 000,00	100 000,00	900 000,00
0,00	0,00	240 000,00
100 000,00	0,00	600 000,00

L.p.	Nazwa i cel	Jednostka odpowiedzialna lub koordynująca	Okres realizacji		Łączne nakłady finansowe	Limit 2016	Limit 2017	Limit 2018	Limit 2019	Limit 2020
			od	do						
1.3.2.6	Dosprzętowanie MZGK	MZGK	2015	2019	787 569,50	300 000,00	0,00	0,00	300 000,00	0,00
1.3.2.7	Korty kryte Grabek i Górnik	MOSiR	2016	2017	600 000,00	0,00	600 000,00	0,00	0,00	0,00
1.3.2.8	Modernizacja Domu Ludowego	ZBK	2018	2020	4 100 000,00	0,00	0,00	100 000,00	1 000 000,00	3 000 000,00
1.3.2.9	Modernizacja Parku Grabek	MZGK	2016	2018	1 600 000,00	0,00	1 100 000,00	500 000,00	0,00	0,00
1.3.2.10	Monitoring miasta	Urząd Miasta Czeladź	2016	2018	450 000,00	150 000,00	150 000,00	150 000,00	0,00	0,00
1.3.2.11	Plac Piłsudskiego	MZGK	2016	2018	1 500 000,00	500 000,00	500 000,00	500 000,00	0,00	0,00
1.3.2.12	Place zabaw oraz mała architektura	MZGK	2015	2018	523 321,59	300 000,00	0,00	200 000,00	0,00	0,00
1.3.2.13	Przetok	Urząd Miasta Czeladź	2016	2020	2 030 000,00	30 000,00	0,00	0,00	1 000 000,00	1 000 000,00
1.3.2.14	Remont "Traffic"	ZBK	2015	2017	4 990 923,63	4 610 000,00	300 000,00	0,00	0,00	0,00
1.3.2.15	Remont placu przed "Traffic" oraz ul. Francuskiej	MZGK	2015	2016	826 475,38	100 000,00	0,00	0,00	0,00	0,00
1.3.2.16	Remont stadionu CKS	MOSiR	2015	2017	332 595,00	0,00	300 000,00	0,00	0,00	0,00
1.3.2.17	Remont stadionu Górnika	MOSiR	2015	2016	514 514,00	500 000,00	0,00	0,00	0,00	0,00
1.3.2.18	Remonty i budowa chodników	MZGK	2015	2021	1 639 546,66	200 000,00	500 000,00	400 000,00	100 000,00	100 000,00

Limit 2021	Limit 2022	Limit zobowiązań
0,00	0,00	600 000,00
0,00	0,00	600 000,00
0,00	0,00	4 100 000,00
0,00	0,00	1 600 000,00
0,00	0,00	450 000,00
0,00	0,00	1 500 000,00
0,00	0,00	500 000,00
0,00	0,00	2 030 000,00
0,00	0,00	4 910 000,00
0,00	0,00	100 000,00
0,00	0,00	300 000,00
0,00	0,00	500 000,00
100 000,00	0,00	1 400 000,00

L.p.	Nazwa i cel	Jednostka odpowiedzialna lub koordynująca	Okres realizacji		Łączne nakłady finansowe	Limit 2016	Limit 2017	Limit 2018	Limit 2019	Limit 2020
			od	do						
1.3.2.19	Remonty i budowa dróg	MZGK	2013	2022	9 663 110,52	1 360 000,00	1 000 000,00	1 000 000,00	2 000 000,00	1 000 000,00
1.3.2.20	Uzbrojenie terenów pod budownictwo	MZGK	2015	2022	24 921 986,58	150 000,00	300 000,00	300 000,00	11 000 000,00	11 000 000,00
1.3.2.21	Zakup nieruchomości	Urząd Miasta Czeladź	2015	2022	1 598 492,00	268 700,00	200 000,00	200 000,00	200 000,00	200 000,00
1.3.2.22	Zakupy dla Policji	Urząd Miasta Czeladź	2015	2021	120 000,00	0,00	30 000,00	0,00	30 000,00	0,00

Limit 2021	Limit 2022	Limit zobowiązań
<i>1 000 000,00</i>	<i>1 000 000,00</i>	<i>8 360 000,00</i>
<i>1 000 000,00</i>	<i>1 000 000,00</i>	<i>24 750 000,00</i>
<i>200 000,00</i>	<i>200 000,00</i>	<i>1 468 700,00</i>
<i>30 000,00</i>	<i>0,00</i>	<i>90 000,00</i>

**UCHWAŁA NR /2016
RADY MIEJSKIEJ W CZELADZI
z dnia**

w sprawie: zmiany Wieloletniej Prognozy Finansowej Miasta Czeladź na lata 2016 – 2030

Na podstawie art. 18 ust. 2 pkt 15 ustawy z dnia 8 marca 1990 r. o samorządzie gminnym (tekst jednolity Dz. U. z 2016 roku, poz.446) oraz art. 226, 227, 228, 229,i art. 230 ust. 1 i 6 ustawy z dnia 27 sierpnia 2009r o finansach publicznych (t.j. Dz. U. z 2013 r., poz. 885 z późn. zm.)

Rada Miejska w Czeladzi, uchwała:

§ 1. W uchwale XX/267/2015 Rady Miejskiej w Czeladzi z dnia 17 grudnia 2015 roku w sprawie Wieloletniej Prognozy Finansowej Miasta Czeladź na lata 2016 – 2030 dokonać zmian w sposób określony w załączniku do niniejszej uchwały.

§ 2. Przyjmuje się objaśnienia dla wartości przyjętych w § 1

§ 3. Wykonanie uchwały powierza się Burmistrzowi Miasta Czeladź

§ 4. Uchwała wchodzi w życie z dniem podjęcia

OBJAŚNIENIA DO WIELOLETNIEJ PROGNOZY FINANSOWEJ

W Wieloletniej Prognozie Finansowej dokonano zmian wynikających z uchwały w sprawie zmian w budżecie na 2016 rok. Po dokonanych zmianach plan dochodów na dzień 19 maja 2016 roku zamknął się kwotą 130 784 284,55 zł, plan wydatków 140 158 018,45 zł, plan przychodów 16 443 512,39 zł, plan rozchodów 7 069 778,49 zł.

Dokonano zmian w zakresie następujących przedsięwzięć:

- 1.1.2.4 Niskoenergetyczne budynki użyteczności publicznej – Żłobek – Termomodernizacja budynku
- 1.3.2.14 Remont „Trafika”
- 1.3.2.16 Remont stadionu CKS

Zgodnie z art. 229 ustawy o finansach publicznych wartości przyjęte w Wieloletniej Prognozie Finansowej i budżecie jednostki samorządu terytorialnego są zgodne co najmniej w zakresie wyniku budżetu i związanych z nim kwot przychodów i rozchodów oraz długu jednostki samorządu terytorialnego.

Zaproponowane zmiany nie powodują zachwiania spełnienia wskaźnika spłaty zadłużenia o którym mowa w art. 243 ustawy o finansach publicznych.

**Miejski Ośrodek Pomocy
Społecznej w Czeladzi**

**Ocena zasobów pomocy społecznej
za rok 2015 dla gminy Czeladź**

Autorzy:
Aneta Józwin-Rybska
Tomasz Karcz

1	Wprowadzenie	3
2	Dane o sytuacji demograficznej i społecznej	3
3	Dane o korzystających z pomocy i wsparcia	5
3.1	GMINA - ZADANIA OPS ORAZ MOPS, MOPR	9
4	Inne rodzaje pomocy i świadczeń	11
5	Zasoby instytucjonalne pomocy i wsparcia	13
6	Kadra jednostki organizacyjnej pomocy społecznej	18
6.1	Zatrudnienie pomocnicze w jednostce organizacyjnej pomocy społecznej	19
6.2	Zespoły pracy socjalnej i integracji społecznej w jednostce pomocy społecznej	19
7	Środki finansowe na wydatki w pomocy społecznej i innych obszarach polityki społecznej w budżecie jednostki samorządu terytorialnego	19
8	Aktywność projektowo-konkursowa jednostki organizacyjnej pomocy społecznej	21
9	Współpraca z organizacjami pozarządowymi - zadania zlecone w obszarze pomocy i wsparcia	22
10	Wskaźniki oceny zasobów pomocy społecznej	23
10.1	KADRA PRACOWNIKÓW SOCJALNYCH	23
10.2	KOSZTY	26
10.3	OSOBY I RODZINY KORZYSTAJĄCE Z POMOCY I WSPARCIA	26
10.4	POWODY PRYZNANIA POMOCY	27
10.5	POMOC W FORMIE ŚWIADCZEŃ	28
10.6	POMOC W FORMIE USŁUG	29
10.7	POMOC INSTYTUCJONALNA	30
10.8	ODMOWY POMOCY I WSPARCIA (tylko w zakresie zagadnień związanych z pomocą społeczną)	31
10.9	BUDŻET POLITYKI SPOŁECZNEJ	31
11	Wnioski końcowe	34

1. Wprowadzenie

Nowelizacja z 2011 r. ustawy o pomocy społecznej z dn. 12 marca 2004 r. (Dz.U. z 2009 r. Nr.175,poz.1362, z późniejszymi zmianami) wprowadziła obowiązek przygotowania corocznie przez gminy, powiaty i samorząd województwa oceny zasobów pomocy społecznej, która w przypadku miasta Czeladź, winna być przedstawiona radzie gminy. Zgodnie z art. 16a ustawy o pomocy społecznej gmina jest zobligowana do przygotowania corocznej oceny zasobów pomocy społecznej. Zawarte w niej informacje dotyczą osób i rodzin korzystających z pomocy społecznej oraz obejmują swym zasięgiem szerokie spektrum infrastruktury polityki społecznej w Gminie, a sporządzona ocena wraz z rekomendacjami stanowi podstawę do planowania budżetu na 2017 rok. Ocena Zasobów Pomocy Społecznej obrazuje obecny stan potrzeb i problemów społecznych z jakimi mamy do czynienia w naszym mieście oraz wymiar istniejących zasobów. Głównym źródłem zasilenia jest Centralna Aplikacja Statystyczna, gromadząca dane sprawozdawcze z niemal każdego poziomu organizacyjnego pomocy społecznej.

Informacje te gromadzone są w systemach informatycznych działających w Gminie, a także rejestrach centralnych. Zaprezentowane dane wykraczają znacznie poza obszar pomocy społecznej, lecz ocena niektórych problemów związanych ze zjawiskiem wykluczenia społecznego nie będzie właściwa bez oceny lokalnej sytuacji na rynku pracy, dostępnego zasobu lokali socjalnych, czy też lokalnych możliwości dostępu do różnych form aktywizacyjnych.

Przedstawione dane ukazują lokalną sytuację demograficzną Czeladzi oraz niezbędne do rozwiązania kwestie społeczne. Do powyższych zagadnień należy wspieranie osób i rodzin z dziećmi w wysiłkach zmierzających do zaspokojenia niezbędnych potrzeb życiowych oraz umożliwienie tym rodzinom przezwyciężanie trudnych sytuacji życiowych, których oni sami nie są w stanie przezwyciężyć. Istotne znaczenie mają także kwestie związane z polityką rynku pracy, polityką mieszkaniową, ochroną zdrowia oraz oświaty. Analiza danych w obszarze pomocy społecznej wskazuje na nakładanie się na siebie wielu różnych problemów społecznych występujących w rodzinach, które objęte są pomocą MOPS. Na stopień zaspokajania istniejących potrzeb i rozwiązywania problemów społecznych mają istotny wpływ zamierzenia i działania realizowane również przez inne podmioty polityki społecznej, usytuowane zarówno na szczeblu lokalnym jak i ponadlokalnym. Planując realizację zadań z zakresu pomocy społecznej należałoby skupić się na grupach osób, których dotyczą powyższe problemy, należy zatem tworzyć warunki umożliwiające aktywne uczestnictwo w życiu społecznym i zawodowym. Dobre efekty w pomocy społecznej są w dużej mierze współzależne od wyników podejmowanych działań we wszystkich obszarach polityki społecznej. Miejski Ośrodek Pomocy Społecznej w Czeladzi realizuje zadania w zakresie pomocy społecznej, jego struktura organizacyjna zapewnia sprawną realizację celów a pracownicy posiadają kwalifikacje zgodnie z wymaganiami określonymi w przepisach prawa.

Miejski Ośrodek Pomocy Społecznej oprócz zadań wynikających z ustawy o pomocy społecznej, która jest filarem działań MOPS, realizuje także zadania z zakresu ustaw o:

- pomocy społecznej,
- świadczeniach rodzinnych,
- pomocy osobom uprawnionym do alimentów,
- ustaleniu i wypłacie zasiłków dla opiekunów
- dodatkach mieszkaniowych,
- prawo energetyczne (dodatek energetyczny),
- systemie oświaty (pomoc materialna dla uczniów),
- wspieraniu rodziny i systemie pieczy zastępczej,
- przeciwdziałaniu przemocy w rodzinie,
- wychowaniu w trzeźwości i przeciwdziałaniu alkoholizmowi,
- świadczeniach opieki zdrowotnej finansowanych ze środków publicznych
- promocji zatrudnienia i instytucjach rynku pracy,
- Karcie Dużej Rodziny,
- finansach publicznych,

dotatkowo:

- koordynuje realizację prac społecznie użytecznych w gminie,
- koordynuje działania Zespołu Interdyscyplinarnego ds przeciwdziałania przemocy,
- uczestniczy w pracach Gminnej Komisji Rozwiązywania Problemów Alkoholowych,
- uczestniczy w pracach Społecznej Komisji Mieszkaniowej,

Powyższe opracowanie zostało sporządzone w oparciu o dane będące w posiadaniu MOPS oraz dane, które sporządzili inne współpracujące z MOPS jednostki organizacyjne gminy i powiatu, są nimi Zarząd Budynków Komunalnych w Czeladzi, Dom Pomocy Społecznej „Senior” w Czeladzi, Powiatowy Urząd Pracy w Będzinie oraz Urząd Miasta.

Prognozę na rok 2016 sporządzono w oparciu o potrzeby z zakresu pomocy społecznej miasta Czeladź. Na efektywne realizowanie zadań w obszarze pomocy społecznej ma wpływ dobra współpraca podmiotów działających na rzecz poprawy poziomu życia mieszkańców Gminy. Coraz większego znaczenia nabiera wspólne działanie w celu poszukiwania skutecznych form pomocy wykraczających poza zakres działania i możliwości pojedynczych organizacji. Wskazana jest troska o tworzenie dobrego, przyjaznego klimatu do rozwoju współpracy, podejmowania działań interdyscyplinarnych instytucji niosących pomoc ludziom.

Wszelkie podejmowane przez Ośrodek działania są zgodne z celami Miejskiej Strategii Rozwiązywania Problemów Społecznych w Czeladzi, która obowiązywała do 2015 roku oraz kompilują z celami nowej strategii zatwierdzonej uchwałą Rady Miasta na lata 2016-2022.

Dane z przeprowadzonej analizy zasobów pomocy społecznej z uwzględnieniem 2015r. wskazują wzrastającą na terenie miasta liczbę osób długotrwale korzystających z pomocy MOPS pomimo spadającej od kilku lat liczby mieszkańców Czeladzi liczba osób korzystających z pomocy utrzymuje się przez ostatnie lata na wysokim poziomie. Dominującymi problemami społecznymi są tu: bezrobocie, ubóstwo, niepełnosprawność, długotrwała choroba, bezdomność oraz bezradność w sprawach opiekuńczo-wychowawczych. Formularz Oceny Zasobów Pomocy Społecznej nie uwzględnił danych z zakresu przemocy domowej, z danych Ośrodka wynika jednak, że w związku z realizacją procedury „Niebieska Karta” stale wzrasta problem przemocy w rodzinie.

W obliczu starzenia się społeczeństwa i wydłużania długości życia, coraz więcej osób wymaga pomocy w formie umieszczenia w domach pomocy społecznej. Ważne jest zapewnienie odpowiedniej opieki osobom niepełnosprawnym i starszym, zarówno samotnym jak i pozabawionym opieki ze strony rodziny. W związku ze zwiększającą się liczbą rodzin wielopokoleniowych rośnie zapotrzebowanie na świadczenia w formie poradnictwa specjalistycznego i asystenta rodziny.

2. Dane o sytuacji demograficznej i społecznej

Gmina Miejska Czeladź jest jedną z gmin powiatu będzińskiego w województwie śląskim. Graniczy z miastami: Będzin, Sosnowiec, Katowice oraz Siemianowice

Śląskie. Miasto położone jest w Zagłębiu Dąbrowskim nad rzeką Brynicą, na obrzeżach Górnośląskiego Okręgu Przemysłowego i jest najstarszym miastem powiatu

będzińskiego oraz całego Zagłębia Dąbrowskiego. Zajmuje powierzchnię 16,5 km² i posiada 31 625 mieszkańców.

Z uwagi na rozbieżności w danych dotyczących wskazanej liczby mieszkańców gminy Czeladź w 2015 roku w tabeli wprowadzonej przez MPiPS wiersz od 1-9, a rzeczywistą liczbą mieszkańców (stan na 31.12.2015r.) oraz brakiem możliwości uaktualnienia danych wskazujemy, że właściwe dane dotyczące demografii przedstawiają

się następująco:

Rok oceny (rok 2015):

mieszkańcy w osobach (ogółem) 31204

Kobiety: 16524

w tym:

w wieku 0-17 lat- 2226

w wieku 18-59 lat- 9354

w wieku 60 lat i więcej- 4944

Mężczyźni: 14680

w tym:

w wieku 0-17 lat- 2431

w wieku 18-64 lat- 10125

w wieku 65 lat i więcej- 2124

**DANE O SYTUACJI DEMOGRAFICZNEJ I SPOŁECZNEJ
(stan na 31.XII)**

WYSZCZEGÓLNIENIE		Lata poprzednie		Rok oceny	PROGNOZA*	
		Rok 2013	Rok 2014		Rok po ocenie	Dwa lata po ocenie
MIESZKAŃCY (w osobach)						
Ogółem	1	32 940	31 625	32 666	31 167	31 130
KOBIETY						
Ogółem	2	17 306	16 735	17 113	16 364	16 204
Wiek 0-17	3	2 332	2 256	2 304	2 205	2 184
Wiek 18-59	4	9 912	9 643	9 637	9 123	8 892
Wiek 60 lat i więcej	5	5 062	4 836	5 172	5 036	5 128
MĘŻCZYŹNI						
Ogółem	6	15 634	14 890	15 553	14 803	14 926
Wiek 0-17	7	2 566	2 449	2 540	2 407	2 383
Wiek 18-64	8	10 894	10 385	10 744	9 947	9 769
Wiek 65 lat i więcej	9	2 174	2 056	2 269	2 449	2 774
RYNEK PRACY						
Bezrobotni ogółem	10	1 944	1 695	1 500	1 500	1 500
Bezrobotni długotrwale ogółem	11	1 113	1 074	938	938	938
Bezrobotni ogółem z prawem do zasiłku	12	204	154	158	158	158
INFRASTRUKTURA SPOŁECZNA						
Liczba mieszkań komunalnych w zasobie gminy	13	2 047	2 033	2 027	2 017	2 007
Liczba wniosków złożonych na mieszkanie komunalne z zasobów gminy	14	108	81	128	175	222
w tym z wiersza 13: Liczba mieszkań socjalnych (lokali)	15	212	217	219	221	223
Liczba oczekujących na mieszkanie socjalne	16	170	156	86	106	126
Liczba wyroków eksmisyjnych bez wskazania lokalu socjalnego	17	0	20	21	25	30
Liczba żłobków (żłobki, kluby dziecięce, oddziały żłobkowe w przedszkolach)	18	1	1	1	1	1
Liczba opiekunów dziennych do dzieci	19	0	0	0	0	0
Liczba miejsc w żłobkach (żłobki, kluby dziecięce, oddziały żłobkowe w przedszkolach)	20	48	48	64	64	88

WYSZCZEGÓLNIENIE		Lata poprzednie		Rok oceny	PROGNOZA*	
		Rok 2013	Rok 2014		Rok po ocenie	Dwa lata po ocenie
Liczba dzieci, którym nie przyznano miejsc w żłobku (żłobek, klub dziecięcy, oddziały żłobkowe w przedszkolach)	21	8	54	30	34	57
Powody nie przyznania miejsca w żłobku						
Liczba przedszkoli (przedszkola wraz z oddziałami przedszkolnymi przy szkołach)	22	10	7	7	7	7
Liczba miejsc w przedszkolach (przedszkola wraz z oddziałami przedszkolnymi przy szkołach)	23	990	880	815	905	905
Liczba dzieci, którym nie przyznano miejsc w przedszkolu wg złożonych wniosków	24	44	0	0	0	0
Powody nie przyznania miejsca w przedszkolu						
Liczba świetlic i klubów dla dzieci i młodzieży - ogółem	25	5	10	9	9	9
Z tego: (wiersze "Przyszkolne" i "Pozaszkolne")						
Przyszkolne	26	3	7	7	7	7
Pozaszkolne	27	2	3	2	2	2
Liczba klubów i innych miejsc spotkań dla seniorów	28	3	1	2	2	3
Liczba hospicjów	29	0	0	0	0	0
Liczba ośrodków dla cudzoziemców	30	X	X	X	X	X

* Wielkość prognozy nie dotyczy wartości przyrostu lub spadku. W przypadku braku możliwości oszacowania wielkości liczbowych dla prognozy należy wpisać liczby odpowiadające danym z kolumny "Rok oceny"

3. Dane o korzystających z pomocy i wsparcia

DANE O KORZYSTAJĄCYCH Z POMOCY I WSPARCIA (w całym okresie sprawozdawczym)

WYSZCZEGÓLNIENIE		Lata poprzednie		Rok oceny	Prognoza rok po ocenie
		Rok 2013	Rok 2014		
OSOBY I RODZINY, KTÓRYM UDZIELONO POMOCY I WSPARCIA					
Liczba osób	1	2 007	1 966	1 865	1 865
OSOBY I RODZINY, KTÓRYM PRZYZNANO ŚWIADCZENIE					
Liczba osób	2	1 937	1 895	1 788	1 788
W tym: osoby długotrwale korzystające	3	278	361	361	361
Wiek 0-17	4	530	521	505	505
Wiek produkcyjny *	5	1 237	1 173	1 091	1 091
Wiek poprodukcyjny **	6	170	201	193	193
Liczba rodzin	7	1 110	1 099	1 045	1 045
Liczba osób w rodzinach	8	2 334	2 297	2 151	2 151
w tym: KOBIETY (z wierszy 2-6)					
Ogółem	9	961	929	896	896
W tym: osoby długotrwale korzystające	10	134	159	164	164
Wiek 0-17	11	256	246	257	257

WYSZCZEGÓLNIENIE		Lata poprzednie		Rok oceny	Prognoza rok po ocenie
		Rok 2013	Rok 2014		
Wiek 18-59	12	582	540	514	514
Wiek 60 lat i więcej	13	123	143	125	125
w tym: MĘŻCZYŹNI (z wierszy 2-6)					
Ogółem	14	976	966	893	893
W tym: osoby długotrwale korzystające	15	144	202	197	197
Wiek 0-17	16	274	275	248	248
Wiek 18-64	17	655	633	577	577
Wiek 65 lat i więcej	18	47	58	68	68
OSOBY I RODZINY, KTÓRYM PRZYZNANO ŚWIADCZENIE PIENIĘŻNE					
Liczba osób ogółem	19	1 477	1 349	1 286	1 286
Liczba rodzin	20	1 021	944	911	911
Liczba osób w rodzinach	21	2 104	1 975	1 886	1 886
OSOBY I RODZINY, KTÓRYM PRZYZNANO ŚWIADCZENIE NIEPIENIĘŻNE					
Liczba osób ogółem	22	973	1 019	953	953
Liczba rodzin	23	684	701	675	675
Liczba osób w rodzinach	24	1 583	1 617	1 511	1 511
OSOBY I RODZINY, Z KTÓRYMI PRZEPROWADZONO WYWIAD ŚRODOWISKOWY					
Liczba osób ogółem	25	1 241	1 244	1 195	1 195
Liczba rodzin	26	1 165	1 174	1 147	1 147
Liczba osób w rodzinach	27	2 780	2 379	2 363	1 363
POWODY UDZIELENIA POMOCY I WSPARCIA					
UBÓSTWO					
Liczba rodzin	28	450	456	457	457
Liczba osób w rodzinach	29	957	957	955	955
BEZROBOCIE					
Liczba rodzin	30	722	696	654	654
Liczba osób w rodzinach	31	1 718	1 651	1 551	1 551
NIEPEŁNOSPRAWNOŚĆ					
Liczba rodzin	32	306	300	283	283
Liczba osób w rodzinach	33	556	528	499	499
DŁUGOTRWAŁA LUB CIĘŻKA CHOROBA					
Liczba rodzin	34	358	359	354	354
Liczba osób w rodzinach	35	679	659	651	651
BEZRADNOŚĆ W SPRAWACH OPIEKUŃCZO-WYCHOWAWCZYCH					
Liczba rodzin	36	145	147	138	138
Liczba osób w rodzinach	37	527	511	478	478
ALKOHOLIZM					
Liczba rodzin	38	84	84	78	78
Liczba osób w rodzinach	39	140	145	135	135
NARKOMANIA					
Liczba rodzin	40	7	2	3	3

WYSZCZEGÓLNIENIE		Lata poprzednie		Rok oceny	Prognoza rok po ocenie
		Rok 2013	Rok 2014		
Liczba osób w rodzinach	41	12	4	3	3
POTRZEBA OCHRONY MACIERZYŃSTWA					
Liczba rodzin	42	33	29	29	29
W TYM: WIELODZIELNOŚĆ					
Liczba rodzin	43	4	3	5	5
BEZDOMNOŚĆ					
Liczba rodzin	44	61	56	60	60
Liczba osób w rodzinach	45	71	66	71	71
TRUDNOŚCI W PRZYSTOSOWANIU DO ŻYCIA PO ZWOLNIENIU Z ZAKŁADU KARNEGO					
Liczba rodzin	46	29	33	27	27
Liczba osób w rodzinach	47	52	59	43	43
ZDARZENIA LOSOWE					
Liczba rodzin	48	1	1	1	1
Liczba osób w rodzinach	49	1	2	1	1
KLĘSKI ŻYWIŁOWE I EKOLOGICZNE					
Liczba osób	50	0	0	0	0
SIEROCTWO					
Liczba rodzin	51	1	0	0	0
Liczba osób w rodzinach	52	4	0	0	0
PRZEMOC W RODZINIE					
Liczba rodzin	53	5	8	10	10
Liczba osób w rodzinach	54	16	21	22	22
OCHRONA OFIAR HANDLU LUDŹMI					
Liczba rodzin	55	0	0	0	0
USŁUGI POMOCY SPOŁECZNEJ					
USŁUGI OPIEKUŃCZE OGÓLEM					
Liczba osób	56	92	115	110	110
Liczba świadczeń	57	16 650	20 005	17 350	17 350
Kwota świadczeń w złotych	58	166 209	243 394	317 249	317 249
W TYM: SPECJALISTYCZNE (wiersze 59 - 61)					
Liczba osób	59	8	0	1	1
Liczba świadczeń	60	85	0	200	200
Kwota świadczeń w złotych	61	779	0	12 000	12 000
SPECJALISTYCZNE USŁUGI DLA OSÓB Z ZABURZENIAMI PSYCHICZNYMI					
Liczba osób	62	16	14	10	10
Liczba świadczeń	63	1 924	815	424	424
Kwota świadczeń w złotych	64	22 342	10 051	8 750	8 750
PORADNICTWO SPECJALISTYCZNE					
Liczba rodzin	65	399	379	391	391
Liczba osób w rodzinach	66	820	893	819	819
PRACA SOCJALNA					

WYSZCZEGÓLNIENIE		Lata poprzednie		Rok oceny	Prognoza rok po ocenie
		Rok 2013	Rok 2014		
Liczba rodzin	67	1 731	1 760	1 598	1 598
Liczba osób w rodzinach	68	3 743	3 693	3 324	3 324
INTERWENCJA KRYZYSOWA					
Liczba rodzin	69	0	0	0	0
Liczba osób w rodzinach	70	0	0	0	0
KONTRAKT SOCJALNY					
Liczba zawartych kontraktów socjalnych	71	61	79	83	83
Liczba osób ogółem objętych kontraktem	72	117	136	118	118
W tym: liczba osób objętych kontraktem w Klubie Integracji Społecznej	73	0	0	0	0

* wiek produkcyjny: kobiety w wieku 18-59 lat, mężczyźni 18-64 lat

** wiek poprodukcyjny: kobiety w wieku 60 i więcej, mężczyźni 65 i więcej

3.1. GMINA - ZADANIA OPS ORAZ MOPS, MOPR

GMINA - ZADANIA OPS ORAZ MOPS, MOPR (w całym okresie sprawozdawczym)

WYSZCZEGÓLNIENIE	Lata poprzednie		Rok oceny	Prognoza rok po ocenie	
	Rok 2013	Rok 2014			
ŚWIADCZENIA PIENIĘŻNE Z POMOCY SPOŁECZNEJ					
ZASIŁEK STAŁY					
Liczba osób	1	164	168	171	171
Liczba świadczeń	2	1 600	1 693	1 705	1 705
Kwota świadczeń w złotych	3	644 507	672 247	716 327	716 327
W tym: (wiersze 4-6)					
Zasiłek stały dla osób samotnie gospodarujących					
Liczba osób	4	143	143	139	139
Liczba świadczeń	5	1 404	1 442	1 435	1 435
Kwota świadczeń w złotych	6	579 411	596 114	634 495	634 495
W tym: (wiersze 7-9)					
Zasiłek stały dla osoby w rodzinie					
Liczba osób	7	21	25	34	34
Liczba świadczeń	8	196	251	270	270
Kwota świadczeń w złotych	9	65 096	76 133	81 832	81 832
ZASIŁEK OKRESOWY					
Liczba osób	10	651	668	641	641
Liczba świadczeń	11	4 232	4 349	4 174	4 174
Kwota świadczeń w złotych	12	1 239 541	1 218 519	1 223 729	1 223 729
W tym: (wiersze 13-24)					
Zasiłek okresowy z tytułu bezrobocia					
Liczba osób	13	649	666	630	630
Liczba świadczeń	14	4 100	4 302	3 983	3 983
Kwota świadczeń w złotych	15	1 203 720	1 207 201	1 178 630	1 178 630
Zasiłek okresowy z tytułu długotrwałej choroby					
Liczba osób	16	83	24	81	81
Liczba świadczeń	17	128	28	116	116
Kwota świadczeń w złotych	18	34 806	7 553	30 271	30 271
Zasiłek okresowy z tytułu niepełnosprawności					
Liczba osób	19	4	11	33	33
Liczba świadczeń	20	4	16	68	68
Kwota świadczeń w złotych	21	1 015	3 215	13 333	13 333
Zasiłek okresowy z tytułu możliwości utrzymania lub nabycia uprawnień do świadczeń z innych systemów zabezpieczenia społecznego					
Liczba osób	22	0	2	3	3
Liczba świadczeń	23	0	2	6	6
Kwota świadczeń w złotych	24	0	420	1 377	1 377
Zasiłek okresowy kontynuowany niezależnie od dochodu na podstawie art. 38 ust. 4a i 4b					
Liczba osób	25	0	0	0	0

WYSZCZEGÓLNIENIE		Lata poprzednie		Rok oceny	Prognoza rok po ocenie
		Rok 2013	Rok 2014		
Liczba świadczeń	26	0	0	0	0
Kwota świadczeń w złotych	27	0	0	0	0
ZASIŁEK CELOWY OGÓŁEM					
Liczba osób	28	1 460	1 333	1 262	1 262
Kwota świadczeń w złotych	29	1 114 220	1 193 289	1 101 444	1 101 444
W tym: ZASIŁEK CELOWY PRYZNANY W RAMACH PROGRAMU WIELOLETNIEGO "POMOC PAŃSTWA W ZAKRESIE DOŻYWIANIA"					
Liczba osób	30	788	754	695	695
Liczba świadczeń	31	2 070	2 100	2 088	2 088
Kwota świadczeń w złotych	32	124 200	126 000	125 280	125 280
ZASIŁKI CELOWE PRYZNANE NIEZALEŻNIE OD DOCHODU na podstawie art. 39a ust. 1 i 2					
Liczba osób	33	0	0	0	0
Kwota świadczeń w złotych	34	0	0	0	0
ŚWIADCZENIA NIEPIENIĘŻNE Z POMOCY SPOŁECZNEJ					
POSIŁEK OGÓŁEM					
Liczba osób	35	883	898	836	836
Liczba świadczeń	36	189 292	193 959	180 097	180 097
Kwota świadczeń w złotych	37	521 779	535 776	493 418	493 418
W TYM: DLA DZIECI					
Liczba osób	38	458	471	428	428
Liczba świadczeń	39	83 498	84 050	83 830	83 830
Kwota świadczeń w złotych	40	202 310	204 757	202 079	202 079
W tym: (z wierszy 35-37) POSIŁEK - świadczenie przyznane w ramach programu wieloletniego "Pomoc Państwa w zakresie dożywiania"					
Liczba osób	41	837	858	785	785
Liczba świadczeń	42	138 222	143 346	125 150	125 150
Kwota świadczeń w złotych	43	440 548	449 121	400 397	400 397
W TYM: DLA DZIECI (z wierszy 41-43)					
Liczba osób	44	476	499	454	454
Liczba świadczeń	45	53 187	52 991	50 043	50 043
Kwota świadczeń w złotych	46	163 661	163 570	155 541	155 541
SCHRONIENIE					
Liczba osób	47	43	42	49	49
Liczba świadczeń	48	7 979	7 772	8 058	8 058
Kwota świadczeń w złotych	49	168 878	184 540	217 256	217 256
UBRANIE					
Liczba osób	50	0	0	0	0
Liczba świadczeń	51	0	0	0	0
Kwota świadczeń w złotych	52	0	0	0	0
SPRAWIENIE POGRZEBU					
Liczba osób	53	7	2	8	8
Liczba świadczeń	54	7	2	8	8

WYSZCZEGÓLNIENIE		Lata poprzednie		Rok oceny	Prognoza rok po ocenie
		Rok 2013	Rok 2014		
Kwota świadczeń w złotych	55	8 991	3 123	16 751	16 751
ODPŁATNOŚĆ GMINY ZA POBYT W DOMU POMOCY SPOŁECZNEJ					
Liczba osób	56	85	92	94	94
Liczba świadczeń	57	836	898	990	990
Kwota świadczeń w złotych	58	1 522 718	1 803 430	2 052 618	2 052 618
INDYWIDUALNE PROGRAMY POMOCY					
INDYWIDUALNY PROGRAM WYCHODZENIA Z BEZDOMNOŚCI					
Liczba osób	59	0	0	0	0
INDYWIDUALNY PROGRAM ZATRUDNIENIA SOCJALNEGO (Centrum Integracji Społecznej)					
Liczba osób	60	0	0	0	0
WSPIERANIE RODZINY I PIECZA ZASTĘPCZA					
Liczba rodzin objęta pracą asystenta rodziny	61	37	69	72	72
Liczba rodzin wspierających	62	0	0	0	0
Liczba asystentów rodziny	63	2	4	4	4
Odplatność za pobyt dziecka w pieczy zastępczej w złotych	64	54 726	154 337	284 021	284 021

4. Inne rodzaje pomocy i świadczeń

INNE RODZAJE POMOCY I ŚWIADCZEŃ

WYSZCZEGÓLNIENIE		Lata poprzednie		Rok oceny	Prognoza rok po ocenie
		Rok 2013	Rok 2014		
ZASIŁKI RODZINNE I DODATKI DO ZASIŁKÓW RODZINNYCH					
Liczba rodzin	1	1 532	1 497	1 379	1 379
Kwota świadczeń w złotych	2	1 960 072	1 831 282	1 792 365	1 792 365
JEDNORAZOWY DODATEK Z TYTUŁU URODZENIA SIĘ DZIECKA (ujmowany w pozycji "Zasiłki rodzinne i dodatki do zasiłków rodzinnych")					
Liczba świadczeń	3	74	73	76	76
Kwota świadczeń w złotych	4	74 000	73 000	76 000	76 000
JEDNORAZOWA ZAPOMOGA Z TYTUŁU URODZENIA SIĘ DZIECKA					
Liczba świadczeń	5	188	202	188	188
Kwota świadczeń w złotych	6	188 000	202 000	188 000	188 000
ŚWIADCZENIA OPIEKUNCZE					
ŚWIADCZENIE PIELEGNACYJNE					
Liczba świadczeń	7	1 195	880	752	752
Kwota świadczeń w złotych	8	607 748	594 779	895 094	895 094
DODATEK DO ŚWIADCZENIA PIELEGNACYJNEGO					
Liczba świadczeń	9	615	791	4	0
Kwota świadczeń w złotych	10	123 000	158 200	800	0
ZASIŁEK PIELEGNACYJNY - Ogółem					

WYSZCZEGÓLNIENIE		Lata poprzednie		Rok oceny	Prognoza rok po ocenie
		Rok 2013	Rok 2014		
Liczba świadczeń	11	7 874	7 770	7 528	7 528
Kwota świadczeń w złotych	12	1 204 722	1 188 810	1 151 784	1 151 784
W tym: (od poz. 13 do poz. 20)					
ZASIŁEK PIEŁĘGNACYJNY DLA NIEPEŁNOSPRAWNEGO DZIECKA					
Liczba świadczeń	13	1 450	1 466	1 421	1 421
Kwota świadczeń w złotych	14	221 850	224 298	217 413	217 413
ZASIŁEK PIEŁĘGNACYJNY DLA OSOBY NIEPEŁNOSPRAWNEJ W WIEKU POWYŻEJ 16 ROKU ŻYCIA O ZNA CZNYM STOPNIU NIEPEŁNOSPRAWNOŚCI					
Liczba świadczeń	15	3 057	3 041	2 874	2 874
Kwota świadczeń w złotych	16	467 721	465 273	439 722	439 722
ZASIŁEK PIEŁĘGNACYJNY DLA OSOBY NIEPEŁNOSPRAWNEJ W WIEKU POWYŻEJ 16 ROKU ŻYCIA O UMIARKOWANYM STOPNIU NIEPEŁNOSPRAWNOŚCI, KTÓRA POWSTAŁA PRZED UKOŃCZENIEM 21 ROKU ŻYCIA					
Liczba świadczeń	17	2 685	2 634	2 660	2 660
Kwota świadczeń w złotych	18	410 805	403 002	406 980	406 980
ZASIŁEK PIEŁĘGNACYJNY DLA OSOBY, KTÓRA UKOŃCZYŁA 75 LAT					
Liczba świadczeń	19	682	629	573	573
Kwota świadczeń w złotych	20	104 346	96 237	87 669	87 669
SPECJALNY ZASIŁEK OPIEKUŃCZY					
Liczba świadczeń	21	0	7	45	45
Kwota świadczeń w złotych	22	0	3 588	23 400	23 400
ZASIŁEK DLA OPIEKUNA					
Liczba świadczeń	23	X	553	224	224
Kwota świadczeń w złotych	24	X	269 343	114 279	114 279
ŚWIADCZENIE Z FUNDUSZU ALIMENTACYJNEGO					
Liczba osób	25	386	376	372	372
Liczba rodzin	26	287	272	271	271
Kwota świadczeń w złotych	27	2 055 886	2 012 751	1 987 818	1 987 818
DODATKI MIESZKANIOWE					
Liczba gospodarstw domowych	28	1 105	1 163	1 075	1 075
Kwota świadczeń w złotych	29	2 804 131	2 729 649	2 468 411	2 468 411
DODATKI ENERGETYCZNE					
Liczba gospodarstw domowych	30	X	162	261	261
Kwota świadczeń w złotych	31	X	14 810	15 971	15 661
OPLACENIE SKŁADKI UBEZPIECZENIA ZDROWOTNEGO					
Liczba osób	32	29	185	188	188
Kwota świadczeń w złotych	33	16 436	74 215	87 252	87 252
OPLACENIE SKŁADKI UBEZPIECZENIA SPOŁECZNEGO					
Liczba osób	34	79	60	60	60
Kwota świadczeń w złotych	35	143 254	129 552	205 070	205 070
ŚWIADCZENIE INTEGRACYJNE (CENTRUM INTEGRACJI SPOŁECZNEJ)					
Liczba osób	36	0	0	0	0
Kwota świadczeń w złotych	37	0	0	0	0

WYSZCZEGÓLNIENIE	Lata poprzednie		Rok oceny	Prognoza rok po ocenie	
	Rok 2013	Rok 2014			
ŚWIADCZENIA PIENIĘŻNE Z PRAC SPOŁECZNIE UŻYTECZNYCH					
Liczba osób ogółem	38	96	108	99	99
Kwota świadczeń w złotych	39	179 420	189 200	166 536	166 536
STYPENDIA SOCJALNE DLA UCZNIÓW I ZASIŁKI SZKOLNE					
Liczba osób	40	292	272	310	310
Kwota świadczeń w złotych	41	212 727	205 330	163 357	163 357

5. Zasoby instytucjonalne pomocy i wsparcia

ZASOBY INSTYTUCJONALNE POMOCY I WSPARCIA

WYSZCZEGÓLNIENIE	Lata poprzednie		Rok oceny	Potrzeby	
	Rok 2013	Rok 2014		Rok po ocenie	Dwa lata po ocenie
OŚRODKI WSPARCIA - OGÓŁEM					
Liczba placówek	1	0	0	0	0
Z tego: według organu prowadzącego (wiersze 2 i 3)					
Liczba placówek prowadzonych przez JST	2	0	0	0	0
Liczba placówek prowadzonych przez inny podmiot	3	0	0	0	0
Liczba miejsc w placówkach ogółem	4	0	0	0	0
Liczba osób korzystających	5	0	0	0	0
Liczba osób oczekujących (wg stanu na 31 grudnia danego roku)	6	0	0	0	0
Liczba decyzji odmownych (wg stanu na 31 grudnia danego roku)	7	0	0	0	0
Kadra placówek - liczba osób zatrudnionych ogółem (wg stanu na 31 grudnia danego roku)	8	0	0	0	0
Roczny koszt prowadzenia i utrzymania placówek (w złotych)	9	0	0	0	0
W TYM (z wierszy 1-9):					
ŚRODOWISKOWE DOMY SAMOPOMOCY					
Liczba placówek	10	0	0	0	0
Z tego: według organu prowadzącego (wiersze 11 i 12)					
Liczba placówek prowadzonych przez JST	11	0	0	0	0
Liczba placówek prowadzonych przez inny podmiot	12	0	0	0	0
Liczba miejsc w placówkach ogółem	13	0	0	0	0
Liczba osób korzystających	14	0	0	0	0
Liczba osób umieszczonych	15	0	0	0	0
Liczba osób oczekujących (wg stanu na 31 grudnia danego roku)	16	0	0	0	0
Kadra placówek - liczba osób zatrudnionych ogółem (wg stanu na 31 grudnia danego roku)	17	0	0	0	0

WYSZCZEGÓLNIENIE		Lata poprzednie		Rok oceny	Potrzeby	
		Rok 2013	Rok 2014		Rok po ocenie	Dwa lata po ocenie
Roczny koszt prowadzenia i utrzymania placówek (w złotych)	18	0	0	0	0	0
DZIENNE DOMY POMOCY						
Liczba placówek	19	0	0	0	0	0
Z tego: według organu prowadzącego (wiersze 20 i 21)						
Liczba placówek prowadzonych przez JST	20	0	0	0	0	0
Liczba placówek prowadzonych przez inny podmiot	21	0	0	0	0	0
Liczba miejsc w placówkach ogółem	22	0	0	0	0	0
Liczba osób korzystających	23	0	0	0	0	0
Liczba osób oczekujących (wg stanu na 31 grudnia danego roku)	24	0	0	0	0	0
Kadra placówek - liczba osób zatrudnionych ogółem (wg stanu na 31 grudnia danego roku)	25	0	0	0	0	0
Roczny koszt prowadzenia i utrzymania placówek (w złotych)	26	0	0	0	0	0
NOCLEGOWNIE, SCHRONISKA I DOMY DLA OSÓB BEZDOMNYCH						
Liczba placówek	27	0	0	0	0	0
Z tego: według organu prowadzącego (wiersze 28 i 29)						
Liczba placówek prowadzonych przez JST	28	0	0	0	0	0
Liczba placówek prowadzonych przez inny podmiot	29	0	0	0	0	0
Liczba miejsc w placówkach ogółem	30	0	0	0	0	0
Liczba osób korzystających	31	0	0	0	0	0
Liczba osób skierowanych w wyniku eksmisji	32	0	0	0	0	0
Kadra placówek - liczba osób zatrudnionych ogółem (wg stanu na 31 grudnia danego roku)	33	0	0	0	0	0
Roczny koszt prowadzenia i utrzymania placówek (w złotych)	34	0	0	0	0	0
KLUBY SAMOPOMOCY						
Liczba placówek	35	0	0	0	0	0
Z tego: według organu prowadzącego (wiersze 36 i 37)						
Liczba placówek prowadzonych przez JST	36	0	0	0	0	0
Liczba placówek prowadzonych przez inny podmiot	37	0	0	0	0	0
Liczba miejsc w placówkach ogółem	38	0	0	0	0	0
Liczba osób korzystających	39	0	0	0	0	0
Liczba osób oczekujących (wg stanu na 31 grudnia danego roku)	40	0	0	0	0	0
Kadra placówek - liczba osób zatrudnionych ogółem (wg stanu na 31 grudnia danego roku)	41	0	0	0	0	0
Roczny koszt prowadzenia i utrzymania placówek (w złotych)	42	0	0	0	0	0

ZASOBY INSTYTUCJONALNE POMOCY I WSPARCIA (c.d.)

WYSZCZEGÓLNIENIE	Lata poprzednie		Rok oceny	Potrzeby		
	Rok 2013	Rok 2014		Rok po ocenie	Dwa lata po ocenie	
DOMY POMOCY SPOŁECZNEJ						
Liczba placówek	1	1	1	1	1	1
Z tego: według organu prowadzącego (wiersze 2 i 3)						
Liczba placówek prowadzonych przez JST	2	1	1	1	1	1
Liczba placówek prowadzonych przez inny podmiot	3	0	0	0	0	0
Liczba miejsc w placówkach ogółem	4	48	48	48	48	48
Liczba osób korzystających	5	42	46	48	48	48
Liczba osób umieszczonych	6	14	11	14	14	14
Liczba osób oczekujących (wg stanu na 31 grudnia danego roku)	7	2	1	3	3	3
Liczba decyzji odmownych (wg stanu na 31 grudnia danego roku)	8	0	0	1	0	0
Kadra placówek - liczba osób zatrudnionych ogółem (wg stanu na 31 grudnia danego roku)	9	29	30	32	33	33
Roczny koszt prowadzenia i utrzymania placówek (w złotych)	10	1 673 623	1 854 818	1 891 504	2 033 420	2 250 420
MIESZKANIA CHRONIONE OGÓLEM						
Liczba placówek	11	0	0	0	0	0
Z tego: według organu prowadzącego (wiersze 12 i 13)						
Liczba placówek prowadzonych przez JST	12	0	0	0	0	0
Liczba placówek prowadzonych przez inny podmiot	13	0	0	0	0	0
Liczba miejsc w placówkach ogółem	14	0	0	0	0	0
Liczba osób korzystających	15	0	0	0	0	0
Liczba osób umieszczonych	16	0	0	0	0	0
Liczba osób oczekujących (wg stanu na 31 grudnia danego roku)	17	0	0	0	0	0
Kadra placówek - liczba osób zatrudnionych ogółem (wg stanu na 31 grudnia danego roku)	18	0	0	0	0	0
Roczny koszt prowadzenia i utrzymania placówek (w złotych)	19	0	0	0	0	0
OŚRODKI INTERWENCJI KRYZYSOWEJ OGÓLEM						
Liczba placówek	20	0	0	0	0	0
Z tego: według organu prowadzącego (wiersze 21 i 22)						
Liczba placówek prowadzonych przez JST	21	0	0	0	0	0
Liczba placówek prowadzonych przez inny podmiot	22	0	0	0	0	0
Liczba miejsc w placówkach ogółem	23	0	0	0	0	0
Liczba osób korzystających	24	0	0	0	0	0
Kadra placówek - liczba osób zatrudnionych ogółem (wg stanu na 31 grudnia danego roku)	25	0	0	0	0	0
Roczny koszt prowadzenia i utrzymania placówek (w złotych)	26	0	0	0	0	0

WYSZCZEGÓLNIENIE	Lata poprzednie		Rok oceny	Potrzeby		
	Rok 2013	Rok 2014		Rok po ocenie	Dwa lata po ocenie	
JEDNOSTKI SPECJALISTYCZNEGO PORADNICTWA						
Liczba placówek	27	0	0	0	0	0
Z tego: według organu prowadzącego (wiersze 28 i 29)						
Liczba placówek prowadzonych przez JST	28	0	0	0	0	0
Liczba placówek prowadzonych przez inny podmiot	29	0	0	0	0	0
Liczba osób korzystających	30	0	0	0	0	0
Kadra placówek - liczba osób zatrudnionych ogółem (wg stanu na 31 grudnia danego roku)	31	0	0	0	0	0
Roczny koszt prowadzenia i utrzymania placówek (w złotych)	32	0	0	0	0	0
PLACÓWKI WSPARCIA DZIENNEGO						
Liczba placówek	33	0	0	1	1	1
Z tego: według organu prowadzącego (wiersze 34 i 35)						
Liczba placówek prowadzonych przez JST	34	0	0	0	0	0
Liczba placówek prowadzonych przez inny podmiot	35	0	0	1	1	1
Liczba miejsc w placówkach ogółem	36	49	49	24	24	24
Liczba osób korzystających	37	49	49	16	16	16
Kadra placówek - liczba osób zatrudnionych ogółem (wg stanu na 31 grudnia danego roku)	38	5	5	3	3	3
Roczny koszt prowadzenia i utrzymania placówek (w złotych)	39	239 065	245 243	363 749	363 749	363 749
PLACÓWKI OPIEKUNCZO-WYCHOWAWCZE OGÓŁEM						
Liczba placówek	40	X	X	X	X	X
Z tego: według organu prowadzącego (wiersze 41 i 42)						
Liczba placówek prowadzonych przez JST	41	X	X	X	X	X
Liczba placówek prowadzonych przez inny podmiot	42	X	X	X	X	X
Liczba miejsc w placówkach ogółem	43	X	X	X	X	X
Liczba osób korzystających	44	X	X	X	X	X
Kadra placówek - liczba osób zatrudnionych ogółem (wg stanu na 31 grudnia danego roku)	45	X	X	X	X	X
Roczny koszt prowadzenia i utrzymania placówek (w złotych)	46	X	X	X	X	X
W tym: PLACÓWKI TYPU RODZINNEGO						
Liczba placówek	47	X	X	X	X	X
Z tego: według organu prowadzącego (wiersze 48 i 49)						
Liczba placówek prowadzonych przez JST	48	X	X	X	X	X
Liczba placówek prowadzonych przez inny podmiot	49	X	X	X	X	X
Liczba miejsc w placówkach ogółem	50	X	X	X	X	X
Liczba osób korzystających	51	X	X	X	X	X

WYSZCZEGÓLNIENIE		Lata poprzednie		Rok oceny	Potrzeby	
		Rok 2013	Rok 2014		Rok po ocenie	Dwa lata po ocenie
Kadra placówek - liczba osób zatrudnionych ogółem (wg stanu na 31 grudnia danego roku)	52	X	X	X	X	X
Roczny koszt prowadzenia i utrzymania placówek (w złotych)	53	X	X	X	X	X
CENTRUM INTEGRACJI SPOŁECZNEJ						
Liczba placówek	54	0	0	0	0	0
Z tego: według organu prowadzącego (wiersze 55 i 56)						
Liczba placówek prowadzonych przez JST	55	0	0	0	0	0
Liczba placówek prowadzonych przez inny podmiot	56	0	0	0	0	0
Liczba uczestników zajęć	57	0	0	0	0	0
Kadra placówek - liczba osób zatrudnionych ogółem (wg stanu na 31 grudnia danego roku)	58	0	0	0	0	0
Roczny koszt prowadzenia i utrzymania placówek (w złotych)	59	0	0	0	0	0
KLUB INTEGRACJI SPOŁECZNEJ						
Liczba placówek	60	0	0	0	0	0
Z tego: według organu prowadzącego (wiersze 61 i 62)						
Liczba placówek prowadzonych przez JST	61	0	0	0	0	0
Liczba placówek prowadzonych przez inny podmiot	62	0	0	0	0	0
Liczba uczestników zajęć	63	0	0	0	0	0
Kadra placówek - liczba osób zatrudnionych ogółem (wg stanu na 31 grudnia danego roku)	64	0	0	0	0	0
Roczny koszt prowadzenia i utrzymania placówek (w złotych)	65	0	0	0	0	0
WARSZTAT TERAPII ZAJĘCIOWEJ						
Liczba placówek	66	0	0	0	0	0
Z tego: według organu prowadzącego (wiersze 67 i 68)						
Liczba placówek prowadzonych przez JST	67	0	0	0	0	0
Liczba placówek prowadzonych przez inny podmiot	68	0	0	0	0	0
Liczba uczestników zajęć	69	0	0	0	0	0
Kadra placówek - liczba osób zatrudnionych ogółem (wg stanu na 31 grudnia danego roku)	70	0	0	0	0	0
Roczny koszt prowadzenia i utrzymania placówek (w złotych)	71	0	0	0	0	0
ZAKŁAD AKTYWNOŚCI ZAWODOWEJ						
Liczba placówek	72	0	0	0	0	0
Z tego: według organu prowadzącego (wiersze 73 i 74)						
Liczba placówek prowadzonych przez JST	73	0	0	0	0	0
Liczba placówek prowadzonych przez inny podmiot	74	0	0	0	0	0
Liczba uczestników zajęć	75	0	0	0	0	0

WYSZCZEGÓLNIENIE		Lata poprzednie		Rok oceny	Potrzeby	
		Rok 2013	Rok 2014		Rok po ocenie	Dwa lata po ocenie
Kadra placówek - liczba osób zatrudnionych ogółem (wg stanu na 31 grudnia danego roku)	76	0	0	0	0	0
Roczny koszt prowadzenia i utrzymania placówek (w złotych)	77	0	0	0	0	0

INNE INSTYTUCJE POMOCY I WSPARCIA

Rodzaj instytucji	Wyszczególnienie	Lata poprzednie		Rok oceny	Potrzeby	
		Rok 2013	Rok 2014		Rok po ocenie	Dwa lata po ocenie

6. Kadra jednostki organizacyjnej pomocy społecznej

KADRA JEDNOSTKI ORGANIZACYJNEJ POMOCY SPOŁECZNEJ (w osobach, stan na 31 grudnia)

WYSZCZEGÓLNIENIE		Lata poprzednie		Rok oceny	Potrzeby	
		Rok 2013	Rok 2014		Rok po ocenie	Dwa lata po ocenie
OGÓŁEM PRACOWNICY JEDNOSTKI						
Liczba ogółem pracowników jednostki pomocy społecznej	1	76	86	82	80	80
KADRA KIEROWNICZA						
Ogółem kadra kierownicza (dyrektor jednostki i jego zastępcy)	2	1	2	2	2	2
W tym: (od poz. 3 do poz. 4)						
Wykształcenie wyższe	3	1	2	2	2	2
Specjalizacja z organizacji pomocy społecznej	4	1	1	2	2	2
PRACOWNICY SOCJALNI						
Ogółem	5	20	21	21	21	21
W tym: pracownicy socjalni ogółem zatrudnieni z EFS	6	0	0	0	0	0
W tym: (od poz. 7 do poz. 11)						
Wykształcenie wyższe	7	13	13	15	15	15
Wykształcenie średnie	8	7	6	6	6	6
Specjalizacja 1-ego stopnia w zawodzie	9	0	0	1	1	1
Specjalizacja 2-ego stopnia w zawodzie	10	0	1	1	1	1
Specjalizacja z organizacji pomocy społecznej	11	0	1	1	1	1
POZOSTALI PRACOWNICY:						
Ogółem	12	55	63	59	57	57
W tym: (od poz. 13 do poz. 15)						
Wykształcenie wyższe	13	23	30	28	26	26
Wykształcenie średnie	14	21	21	20	20	20

WYSZCZEGÓLNIENIE		Lata poprzednie		Rok oceny	Potrzeby	
		Rok 2013	Rok 2014		Rok po ocenie	Dwa lata po ocenie
Inne	15	11	12	11	11	11

6.1. Zatrudnienie pomocnicze w jednostce organizacyjnej pomocy społecznej

ZATRUDNIENIE POMOCNICZE W JEDNOSTCE ORGANIZACYJNEJ POMOCY SPOŁECZNEJ (w osobach, w ciągu danego roku)

W osobach

WYSZCZEGÓLNIENIE		Lata poprzednie		Rok oceny	Potrzeby	
		Rok 2013	Rok 2014		Rok po ocenie	Dwa lata po ocenie
Wolontariusze	1	3	3	1	1	1
Zatrudnienie subsydiowane (roboty publiczne, prace interwencyjne i inne)	2	3	1	1	1	1
Staże	3	3	2	3	3	3

6.2. Zespoły pracy socjalnej i integracji społecznej w jednostce pomocy społecznej

ZESPOŁY PRACY SOCJALNEJ I INTEGRACJI SPOŁECZNEJ W JEDNOSTCE POMOCY SPOŁECZNEJ (w osobach, w ciągu danego roku)

W osobach

WYSZCZEGÓLNIENIE		Lata poprzednie		Rok oceny	Potrzeby	
		Rok 2013	Rok 2014		Rok po ocenie	Dwa lata po ocenie
Liczba zespołów	1	0	0	0	0	0
Liczba osób ogółem w zespole	2	0	0	0	0	0
W tym z wiersza 2:						
Pracownicy socjalni	3	0	0	0	0	0
Specjaliści zgodnie z art.110 ust.3 ustawy o pomocy społecznej	4	0	0	0	0	0

7. Środki finansowe na wydatki w pomocy społecznej i innych obszarach polityki społecznej w budżecie jednostki samorządu terytorialnego

W rozdziale 98295, kolumna Potrzeby/rok po ocenie/dwa lata po ocenie uwzględniono planowane wydatki na realizację zadania świadczenie wychowawcze.

ŚRODKI FINANSOWE NA WYDATKI W POMOCY SPOŁECZNEJ I INNYCH OBSZARACH POLITYKI SPOŁECZNEJ W BUDŻECIE JEDNOSTKI SAMORZĄDU TERYTORIALNEGO (zadania własne i zadania zlecone)

W złotych

WYSZCZEGÓLNIENIE		Lata poprzednie		Rok oceny	Potrzeby	
		Rok 2013	Rok 2014		Rok po ocenie	Dwa lata po ocenie
OGÓŁEM						
OGÓŁEM (działy)	1	21 592 421	23 257 547	23 599 414	35 527 630	33 859 785

WYSZCZEGÓLNIENIE		Lata poprzednie		Rok oceny	Potrzeby	
		Rok 2013	Rok 2014		Rok po ocenie	Dwa lata po ocenie
W tym: w budżecie OPS/PCPR	2	18 877 015	20 065 664	20 504 417	29 924 865	29 928 865
851 - OCHRONA ZDROWIA						
85153 - Przeciwdziałanie narkomanii	3	2 615	7 000	7 000	2 000	2 000
w tym: w budżecie OPS / PCPR	4	0	0	0	0	0
85154 - Przeciwdziałanie alkoholizmowi	5	516 967	718 795	480 150	524 500	524 500
w tym: w budżecie OPS / PCPR	6	73 237	78 350	132 067	206 000	206 000
852 - POMOC SPOŁECZNA						
85201 - Placówki opiekuńczo-wychowawcze	7	208 938	166 893	192 124	198 140	198 140
w tym: w budżecie OPS / PCPR	8	208 938	166 893	192 124	198 140	198 140
85202 - Domy pomocy społecznej	9	1 673 622	1 854 818	1 891 504	2 033 420	2 250 420
w tym: w budżecie OPS / PCPR	10	0	0	0	0	0
85203 - Ośrodki Wsparcia	11	0	0	0	0	0
w tym: w budżecie OPS / PCPR	12	0	0	0	0	0
85204 - Rodziny zastępcze	13	11 617	34 817	72 889	120 000	120 000
w tym: w budżecie OPS / PCPR	14	11 617	34 817	72 889	120 000	120 000
85205 - Przeciwdziałanie przemocy w rodzinie	15	0	0	57 650	115 000	150 000
w tym: w budżecie OPS / PCPR	16	0	0	32 649	90 000	90 000
85206 - Wspieranie rodziny (m.in. asystenci rodziny i rodziny wspierające)	17	0	84 326	113 942	119 725	119 725
w tym: w budżecie OPS / PCPR	18	0	84 326	113 942	119 725	119 725
85212 - Świadczenia rodzinne, świadczenie z funduszu alimentacyjnego oraz składki na ubezpieczenia emerytalne i rentowe z ubezpieczenia społecznego	19	6 351 632	6 445 515	6 552 468	6 735 000	6 735 000
w tym: w budżecie OPS / PCPR	20	6 351 632	6 445 515	6 552 468	6 735 000	6 735 000
85213 - Składki na ubezpieczenie zdrowotne opłacane za osoby pobierające niektóre świadczenia z pomocy społecznej, niektóre świadczenia rodzinne oraz za osoby uczestniczące w zajęciach centrum integracji społecznej	21	74 106	79 175	92 961	92 000	96 000
w tym: w budżecie OPS / PCPR	22	74 106	79 175	92 961	92 000	96 000
85214 - Zasiłki i pomoc w naturze oraz składki na ubezpieczenia emerytalne i rentowe	23	3 943 439	4 305 037	4 748 400	4 750 000	4 750 000
w tym: w budżecie OPS / PCPR	24	3 943 439	4 305 037	4 748 400	4 750 000	4 750 000
85215 - Dodatki mieszkaniowe	25	2 804 131	2 744 639	2 484 382	2 480 000	2 480 000
w tym: w budżecie OPS / PCPR	26	2 804 131	2 744 639	2 484 382	2 480 000	2 480 000
85216 - Zasiłki stałe	27	644 507	672 247	716 326	720 000	720 000
w tym: w budżecie OPS / PCPR	28	644 507	672 247	716 326	720 000	720 000
85218 - Powiatowe Centrum Pomocy Rodzinie	29	X	X	X	X	X
w tym: w budżecie OPS/PCPR	30	X	X	X	X	X
85219 - Ośrodek Pomocy Społecznej	31	3 424 027	3 602 411	4 316 683	4 430 000	4 430 000
w tym: w budżecie OPS/PCPR	32	3 424 027	3 602 411	4 316 683	4 430 000	4 430 000

WYSZCZEGÓLNIENIE		Lata poprzednie		Rok oceny	Potrzeby	
		Rok 2013	Rok 2014		Rok po ocenie	Dwa lata po ocenie
85220 - Specjalistyczne poradnictwo, mieszkania chronione i ośrodki interwencji kryzysowej	33	0	0	0	0	0
w tym: w budżecie OPS / PCPR	34	0	0	0	0	0
85228 - Usługi opiekuńcze i specjalistyczne usługi opiekuńcze	35	188 551	253 446	325 998	385 000	385 000
w tym: w budżecie OPS / PCPR	36	188 551	253 446	325 998	385 000	385 000
85231 - Pomoc dla cudzoziemców	37	0	0	0	0	0
w tym: w budżecie OPS / PCPR	38	0	0	0	0	0
W tym (z wiersza 37): Wydatki na pomoc dla cudzoziemców w celu integracji ze środowiskiem (cudzoziemcy, którzy uzyskali status uchodźcy lub ochronę uzupełniającą)	39	0	0	0	0	0
w tym: w budżecie OPS / PCPR	40	0	0	0	0	0
85232 - Centra Integracji Społecznej	41	0	0	0	0	0
w tym: w budżecie OPS / PCPR	42	0	0	0	0	0
85278 - Usuwanie skutków klęsk żywiołowych	43	0	0	0	0	0
w tym: w budżecie OPS / PCPR	44	0	0	0	0	0
85295 - Pozostała działalność	45	900 842	1 393 477	560 170	9 405 000	9 405 000
w tym: w budżecie OPS / PCPR	46	900 842	1 393 477	560 170	9 405 000	9 405 000
853 - POZOSTAŁE ZADANIA W ZAKRESIE POLITYKI SPOŁECZNEJ						
85305 - Żłobki	47	595 439	689 620	823 409	3 223 845	1 300 000
w tym: w budżecie OPS / PCPR	48	0	0	0	0	0
85306 - Kluby dziecięce	49	0	0	0	0	0
w tym: w budżecie OPS / PCPR	50	0	0	0	0	0
85307 - Dzienni opiekunowie	51	0	0	0	0	0
w tym: w budżecie OPS / PCPR	52	0	0	0	0	0
85311 - Rehabilitacja zawodowa i społeczna osób niepełnosprawnych	53	0	0	0	0	0
w tym: w budżecie OPS / PCPR	54	0	0	0	0	0
85321 - Zespoły orzekania o niepełnosprawności	55	0	0	0	0	0
w tym: w budżecie dyspozycji OPS / PCPR	56	0	0	0	0	0
85324 - Państwowy Fundusz Rehabilitacji Osób Niepełnosprawnych	57	0	0	0	0	0
w tym: w budżecie OPS / PCPR	58	0	0	0	0	0
85395 - Pozostała działalność w zakresie polityki społecznej	59	0	0	0	0	0
w tym: w budżecie OPS / PCPR	60	0	0	0	0	0
854 - Edukacyjna opieka wychowawcza						
85415 - Pomoc materialna dla uczniów	61	251 988	205 331	163 358	194 000	194 000
w tym: w budżecie OPS / PCPR	62	251 988	205 331	163 358	194 000	194 000

8. Aktywność projektowo-konkursowa jednostki organizacyjnej pomocy społecznej

**AKTYWNOŚĆ PROJEKTOWO-KONKURSOWA JEDNOSTKI ORGANIZACYJNEJ POMOCY SPOŁECZNEJ
(w całym okresie sprawozdawczym)**

WYSZCZEGÓLNIENIE	Lata poprzednie		Rok oceny	Prognoza rok po ocenie
	Rok 2013	Rok 2014		
PROJEKTY WSPÓLFINANSOWANE z EFS				
Liczba projektów	1	1	0	1
Ogółem liczba osób objętych projektami	2	61	0	70
Łączna kwota środków EFS	3	671 287	0	364 978
W tym:				
UDZIAŁ W KONKURSACH OGŁASZANYCH PRZEZ MPIPS				
Liczba konkursów	4	0	2	1
Ogółem liczba osób objętych projektami	5	0	79	70
W tym				
UDZIAŁ W PROGRAMACH OSŁONOWYCH (nie wymienionych wyżej)				
Liczba programów	6	0	0	0
Ogółem liczba osób objętych projektami	7	0	0	0
W tym:				

9. Współpraca z organizacjami pozarządowymi - zadania zlecone w obszarze pomocy i wsparcia

**WSPÓŁPRACA Z ORGANIZACJAMI POZARZĄDOWYMI - ZADANIA ZLECONE W OBSZARZE POMOCY I WSPARCIA
(w całym okresie sprawozdawczym)**

WYSZCZEGÓLNIENIE	Lata poprzednie		Rok oceny	Prognoza rok po ocenie
	Rok 2013	Rok 2014		
Liczba organizacji pozarządowych z którymi współpracuje OPS/PCPR	1	0	0	0
ZLECENIA W TRYBIE DZIAŁALNOŚCI POŻYTKU PUBLICZNEGO				
Liczba organizacji pozarządowych, którym zlecono zadania	2	0	0	0
Liczba zleceń / umów	3	0	0	0
Wartość przekazanych dotacji dla organizacji pozarządowych w złotych	4	0	0	0
ZLECENIA W TRYBIE ZAMÓWIEŃ PUBLICZNYCH				
Liczba organizacji pozarządowych, którym zlecono zadania	5	0	0	0
Wartość przekazanych dotacji dla organizacji pozarządowych w złotych	6	0	0	0
WYBRANE USŁUGI POMOCY SPOŁECZNEJ				
Usługi opiekuńcze				
Liczba organizacji pozarządowych, którym zlecono zadania	7	0	0	0
Wartość przekazanych dotacji dla organizacji pozarządowych w złotych	8	0	0	0
Specjalistyczne usługi opiekuńcze				
Liczba organizacji pozarządowych, którym zlecono zadania	9	0	0	0

WYSZCZEGÓLNIENIE		Lata poprzednie		Rok oceny	Prognoza rok po ocenie
		Rok 2013	Rok 2014		
Wartość przekazanych dotacji dla organizacji pozarządowych w złotych	10	0	0	0	0
Prowadzenie placówki pomocy społecznej					
Liczba organizacji pozarządowych, którym zlecono zadania	11	0	0	0	0
Wartość przekazanych dotacji dla organizacji pozarządowych w złotych	12	0	0	0	0

10. Wskaźniki oceny zasobów pomocy społecznej

10.1. KADRA PRACOWNIKÓW SOCJALNYCH

Wskaźnik wykształcenia pracowników socjalnych - gmina

rok		2011	2012	2013	2014	2015	2016 potrzeby	2017 potrzeby
liczba pracowników socjalnych posiadających wyższe wykształcenie	1	12	13	13	13	15	15	15
liczba wszystkich pracowników socjalnych	2	19	20	20	21	21	21	21
Wartość wskaźnika w1 / w2 x 100% (%)	3	63	65	65	62	71	71	71
Dynamika (%)	4	X	103	100	95	115	100	100

Wskaźnik profesjonalizacji kadry - gmina

rok		2011	2012	2013	2014	2015	2016 potrzeby	2017 potrzeby
liczba osób pełniących funkcje kierownicze i pracowników socjalnych posiadających specjalizację z organizacji pomocy społecznej	1	1	1	1	2	3	3	3
liczba pozostałych osób zatrudnionych posiadających specjalizację z organizacji pomocy społecznej *	2	0	2	1	1	2	2	7
liczba wszystkich zatrudnionych osób	3	72	76	76	86	82	80	80
Wartość wskaźnika w1+w2 / w3 x 100% (%)	4	1	4	3	3	6	6	13
Dynamika (%)	5	X	400	75	100	200	100	217

* nie ujęci w wierszu 1

Wskaźnik specjalizacji pracowników socjalnych I - gmina

rok		2011	2012	2013	2014	2015	2016 potrzeby	2017 potrzeby
liczba pracowników socjalnych posiadających specjalizację I st. w zawodzie	1	0	0	0	0	1	1	1
liczba wszystkich pracowników socjalnych	2	19	20	20	21	21	21	21
Wartość wskaźnika	3	0	0	0	0	5	5	5

rok		2011	2012	2013	2014	2015	2016 potrzeby	2017 potrzeby
w1 / w2 x 100% (%)								
Dynamika (%)	4	X	0	0	0	0	100	100

Wskaźnik specjalizacji pracowników socjalnych II - gmina

rok		2011	2012	2013	2014	2015	2016 potrzeby	2017 potrzeby
liczba pracowników socjalnych posiadających specjalizację II st. w zawodzie	1	0	0	0	1	1	1	1
liczba wszystkich pracowników socjalnych	2	19	20	20	21	21	21	21
Wartość wskaźnika w1 / w2 x 100% (%)	3	0	0	0	5	5	5	5
Dynamika (%)	4	X	0	0	0	100	100	100

Wskaźnik wolontariatu - gmina

rok		2011	2012	2013	2014	2015	2016 potrzeby	2017 potrzeby
liczba wolontariuszy	1	4	1	3	3	1	1	1
liczba wszystkich pracowników	2	80	82	85	92	87	85	85
Wartość wskaźnika w1 / w2 x 100% (%)	3	5	1	4	3	1	1	1
Dynamika (%)	4	X	20	400	75	33	100	100

Wskaźnik dostępności kadry pracy socjalnej I - gmina i miasto na prawach powiatu

rok		2011	2012	2013	2014	2015	2016 potrzeby / prognoza	2017 potrzeby / prognoza
liczba pracowników socjalnych	1	19	20	20	21	21	21	21
liczba mieszkańców	2	33 591	33 345	32 940	31 625	32 666	31 167	31 130
Wartość wskaźnika w1 / w2 x 2000	3	1,13	1,20	1,21	1,33	1,29	1,35	1,35
Dynamika (%)	4	X	106	101	110	97	105	100

Wskaźnik dostępności kadry pracy socjalnej II - gmina i miasto na prawach powiatu

rok		2011	2012	2013	2014	2015	2016 potrzeby /prognoza	2017 potrzeby /prognoza
liczba pracowników socjalnych	1	19	20	20	21	21	21	21

rok		2011	2012	2013	2014	2015	2016 potrzeby /prognoza	2017 potrzeby / prognoza
liczba rodzin (w tym osób samotnie gospodarujących) objętych pracą socjalną	2	1 550	1 692	1 731	1 760	1 598	1 598	1 598
Wartość wskaźnika w1 / w2 x 50	3	0,61	0,59	0,58	0,60	0,66	0,66	0,66
Dynamika (%)	4	X	97	98	103	110	100	100

Wskaźnik dostępności kadry pracy socjalnej V

Warunki				2014	2015 (rok oceny)
1 na 2 tys.	min. 3	1 na 50 rodzin		Minimalna liczba pracowników socjalnych potrzebnych do spełnienia warunku	Minimalna liczba pracowników socjalnych potrzebnych do spełnienia warunku
				1	2
X	X		1	0	0
	X	X	2	15	11
Ogółem			3	0	0

10.2. KOSZTY

Wskaźnik wydatków na utrzymanie jednostki - gmina

rok		2011	2012	2013	2014	2015	2016 prognoza	2017 prognoza
Całkowity roczny koszt prowadzenia i utrzymania jednostki w zł	1	15 776 828	17 368 923	18 877 015	20 065 664	20 504 417	29 924 865	29 928 865
Wydatki na realizację zadań pomocy i integracji społecznej ogółem w zł bez względu na źródło finansowania OGÓŁEM z tablicy 7	2	16 779 483	17 368 923	18 877 015	20 065 664	20 504 417	29 924 865	29 928 865
Wartość wskaźnika w1 / w2 x 100% (%)	3	94	100	100	100	100	100	100
Dynamika (%)	4	X	106	100	100	100	100	100

10.3. OSOBY I RODZINY KORZYSTAJĄCE Z POMOCY I WSPARCIA

Wskaźnik deprivacji lokalnej - gmina i miasto na prawach powiatu

rok		2011	2012	2013	2014	2015	2016 prognoza
liczba osób w rodzinach, którym decyzją przyznano świadczenie	1	2 230	2 131	2 334	2 297	2 151	2 151
liczba mieszkańców	2	33 591	33 345	32 940	31 625	32 666	31 167
Wartość wskaźnika liczba osób w rodzinach, którym przyznano świadczenie na każde 1000 mieszkańców w1 / w2 x 1000	3	66,39	63,91	70,86	72,63	65,85	69,02
Dynamika (%)	4	X	96	111	102	91	105

Wskaźnik długotrwale korzystających z pomocy - gmina i miasto na prawach powiatu

rok		2011	2012	2013	2014	2015	2016 prognoza
liczba osób długotrwale korzystających ze świadczeń	1	300	317	278	361	361	361
liczba osób, którym przyznano świadczenie	2	1 793	1 770	1 937	1 895	1 788	1 788

rok		2011	2012	2013	2014	2015	2016 prognoza
Wartość wskaźnika procentowy udział osób długotrwale korzystających ze świadczeń w ogólnej liczbie świadczeniobiorców w1 / w2 x 100%	3	17	18	14	19	20	20
Dynamika (%)	4	X	106	78	136	105	100

Wskaźnik pomocy pieniężnej - gmina

rok		2011	2012	2013	2014	2015	2016 prognoza
liczba osób, którym przyznano świadczenie pieniężne	1	935	906	1 477	1 349	1 286	1 286
liczba osób, którym przyznano świadczenie OGÓŁEM	2	1 793	1 770	1 937	1 895	1 788	1 788
Wartość wskaźnika w1 / w2 x 100% (%)	3	52	51	76	71	72	72
Dynamika (%)	4	X	98	149	93	101	100

Wskaźnik pomocy niepieniężnej - gmina

rok		2011	2012	2013	2014	2015	2016 prognoza
liczba osób, którym przyznano świadczenie niepieniężne	1	1 474	1 504	973	1 019	953	953
liczba osób, którym przyznano świadczenie OGÓŁEM	2	1 793	1 770	1 937	1 895	1 788	1 788
Wartość wskaźnika w1 / w2 x 100% (%)	3	82	85	50	54	53	53
Dynamika (%)	4	X	104	59	108	98	100

10.4. POWODY PRYZNANIA POMOCY

Struktura rodzin, którym przyznano pomoc według powodów przyznania pomocy - gmina

rok		2011	2012	2013	2014	2015	2016 prognoza
Ubóstwo (%)	1	48	45	41	41	44	44
Bezrobocie (%)	2	64	64	65	63	63	63
Niepełnosprawność (%)	3	31	30	28	27	27	27
Długotrwała lub ciężka choroba (%)	4	33	32	32	33	34	34
Bezradność w sprawach opiekuńczo-wychowawczych i prowadzenia gosp. domowego (%)	5	15	14	13	13	13	13
Alkoholizm (%)	6	8	9	8	8	7	7

rok		2011	2012	2013	2014	2015	2016 prognoza
Narkomania (%)	7	1	1	1	0	0	0
Potrzeba ochrony macierzyństwa (%)	8	3	3	3	3	3	3
Przemoc w rodzinie (%)	9	0	1	0	1	1	1

Wskaźnik pomocy z powodu bezdomności - gmina i miasto na prawach powiatu

rok		2011	2012	2013	2014	2015	2016 prognoza
liczba osób objęta indywidualnym programem wychodzenia z bezdomności	1	0	0	0	0	0	0
liczba rodzin, którym udzielono pomocy z powodu bezdomności	2	59	67	61	56	60	60
liczba rodzin, którym przyznano świadczenie	3	1 044	1 014	1 110	1 099	1 045	1 045
Wartość wskaźnika w2 / w3 x 100% (%)	4	6	7	5	5	6	6
Dynamika (%)	5	X	117	71	100	120	100

10.5. POMOC W FORMIE ŚWIADCZEŃ

Wskaźnik zasiłku stałego - gmina i miasto na prawach powiatu

rok		2011	2012	2013	2014	2015	2016 prognoza
średnia wysokość zasiłku stałego dla osób samotnie gospodarujących w zł	1	355	371	413	413	442	442
częstotliwość w miesiącach	2	10	10	10	10	10	10
średnia wysokość zasiłku stałego dla osoby w rodzinie w zł	3	255	300	332	303	303	303
częstotliwość w miesiącach	4	8	9	9	10	8	8

Wskaźnik zasiłku okresowego - gmina i miasto na prawach powiatu

rok		2011	2012	2013	2014	2015	2016 prognoza
średnia wysokość zasiłku okresowego w zł	1	218	235	293	280	293	293
częstotliwość w miesiącach	2	6	6	7	7	7	7
średnia wysokość zasiłku okresowego z powodu bezrobocia w zł	3	219	235	294	281	296	296
częstotliwość w miesiącach	4	6	6	6	6	6	6
średnia wysokość zasiłku okresowego z powodu długotrwałej choroby w zł	5	225	208	272	270	261	261

rok		2011	2012	2013	2014	2015	2016 prognoza
częstotliwość w miesiącach	6	1	1	2	1	1	1
średnia wysokość zasiłku okresowego z powodu niepełnosprawności w zł	7	128	186	254	201	196	196
częstotliwość w miesiącach	8	2	1	1	1	2	2
średnia wysokość zasiłku okresowego z powodu możliwości utrzymania uprawnień do świadczeń z innych systemów zabezpieczenia społecznego w zł	9	0	0	0	210	230	230
częstotliwość w miesiącach	10	0	0	0	1	2	2

Wskaźnik zasiłku celowego - gmina i miasto na prawach powiatu

rok		2011	2012	2013	2014	2015	2016 prognoza
średnia wysokość zasiłku celowego na osobę w roku w zł	1	706	786	763	895	873	873

10.6. POMOC W FORMIE USŁUG

Wskaźnik korzystających z usług opiekuńczych i specjalistycznych usług opiekuńczych realizowanych w ramach zadań własnych - gmina i miasto na prawach powiatu

rok		2011	2012	2013	2014	2015	2016 prognoza
liczba osób objęta pomocą w formie usług opiekuńczych w wieku poprodukcyjnym*	1	18	26	30	74	81	81
Liczba mieszkańców w wieku poprodukcyjnym*	2	0	0	0	7 236	7 441	7 485
Wartość wskaźnika w1 / w2 x 100% (%)	3	0	0	0	1	1	1
Dynamika (%)	4	X	0	0	0	100	100

* wiek poprodukcyjny: kobiety w wieku 60 i więcej, mężczyźni 65 i więcej

Wskaźnik kontraktu socjalnego - gmina

rok		2011	2012	2013	2014	2015	2016 prognoza
liczba osób objętych kontraktem socjalnym	1	114	116	117	136	118	118
liczba osób, którym przyznano świadczenie	2	1 793	1 770	1 937	1 895	1 788	1 788
Wartość wskaźnika w1 / w2 x 100% (%)	3	6	7	6	7	7	7
Dynamika (%)	4	X	117	86	117	100	100

Wskaźnik reintegracji społeczno-zawodowej - gmina i miasto na prawach powiatu

rok		2011	2012	2013	2014	2015	2016 prognoza
liczba osób z indywidualnym programem zatrudnienia socjalnego i osób z kontraktem socjalnym w KIS	1	0	0	0	0	0	0
liczba osób długotrwale bezrobotnych	2	840	971	1 113	1 074	938	938
Wartość wskaźnika w1 / w2 x 100% (%)	3	0	0	0	0	0	0
Dynamika (%)	4	X	0	0	0	0	0

10.7. POMOC INSTYTUCJONALNA

Wskaźnik zaspokojenia potrzeb miejsc w domach pomocy społecznej - gmina

rok		2012	2013	2014	2015	2016 prognoza
liczba osób umieszczonych w domu pomocy społecznej	1	19	14	11	14	14
liczba osób oczekujących na umieszczenie w domu pomocy społecznej	2	5	2	1	3	3
Wartość wskaźnika (w1x100)/(w1+w2)	3	79	88	92	82	82
Dynamika (%)	4	X	111	105	89	100

Wskaźnik zaspokojenia potrzeb miejsc w środowiskowych domach samopomocy - gmina

rok		2012	2013	2014	2015	2016 prognoza
liczba osób umieszczonych w środowiskowych domach samopomocy	1	0	0	0	0	0
liczba osób oczekujących na umieszczenie w środowiskowym domu samopomocy o zasięgu lokalnym	2	0	0	0	0	0
Wartość wskaźnika (w1x100)/(w1+w2)	3	0	0	0	0	0
Dynamika (%)	4	X	0	0	0	0

Wskaźnik zaspokojenia potrzeb miejsc w mieszkaniach chronionych - gmina

rok		2012	2013	2014	2015	2016 prognoza
liczba osób umieszczonych w mieszkaniu chronionym	1	0	0	0	0	0
liczba osób oczekujących na umieszczenie w mieszkaniu chronionym	2	0	0	0	0	0
Wartość wskaźnika (w1x100)/(w1+w2)	3	0	0	0	0	0
Dynamika (%)	4	X	0	0	0	0

10.8. ODMOWY POMOCY I WSPARCIA (tylko w zakresie zagadnień związanych z pomocą społeczną)

Wskaźnik odmów - gmina i miasto na prawach powiatu

rok		2011	2012	2013	2014	2015	2016 prognoza
liczba decyzji odmownych	1	122	117	109	66	173	173
liczba decyzji przyznających zasilek / usługę	2	10 433	12 386	13 901	14 699	13 555	13 555
Wartość wskaźnika $w1/(w1+w2) \times 100\%$ (%)	3	1	1	1	0	1	1
Dynamika (%)	4	X	100	100	0	0	100

Wskaźnik odmów z powodu nie spełnienia kryterium dochodowego - gmina i miasto na prawach powiatu

rok		2011	2012	2013	2014	2015	2016 prognoza
liczba decyzji odmownych z powodu nie spełnienia kryterium dochodowego	1	86	79	65	32	57	57
liczba decyzji odmownych	2	122	117	109	66	173	173
Wartość wskaźnika $w1 / w2 \times 100\%$ (%)	3	70	68	60	48	33	33
Dynamika (%)	4	X	97	88	80	69	100

Wskaźnik odmów z powodu braku środków - gmina i miasto na prawach powiatu

rok		2011	2012	2013	2014	2015	2016 prognoza
liczba decyzji odmownych z powodu braku środków	1	14	7	12	20	126	126
liczba decyzji odmownych	2	122	117	109	66	173	173
Wartość wskaźnika $w1 / w2 \times 100\%$ (%)	3	11	6	11	30	73	73
Dynamika (%)	4	X	55	183	273	243	100

10.9. BUDŻET POLITYKI SPOŁECZNEJ

Struktura wydatków na zadania realizowane w ramach polityki społecznej (działy) - gmina

Wyszczególnienie	2011		2012		2013		2014		2015		2016 Potrzeby		2017 Potrzeby	
	Kwota	%*	Kwota	%*	Kwota	%*	Kwota	%*	Kwota	%*	Kwota	%*	Kwota	%*
Ogółem wydatki	16 779 483	100	20 190 008	100	21 592 421	100	23 257 547	100	23 599 414	100	35 527 630	100	33 859 785	100
851 - OCHRONA ZDROWIA	444 078	3	511 148	3	519 582	2	725 795	3	487 150	2	526 500	1	526 500	2
852 - POMOC SPOŁECZNA	15 601 000	93	18 827 698	93	20 225 412	94	21 636 801	93	22 125 497	94	31 583 285	89	31 839 285	94
853 - POZOSTAŁE ZADANIA W ZAKRESIE POLITYKI SPOŁECZNEJ	558 577	3	625 502	3	595 439	3	689 620	3	823 409	3	3 223 845	9	1 300 000	4
854 - EDUKACYJNA OPIEKA WYCHOWAWCZA	175 828	1	225 660	1	251 988	1	205 331	1	163 358	1	194 000	1	194 000	1

* procentowy udział w wydatkach ogółem

Struktura wydatków na zadania realizowane w ramach polityki społecznej (rozdziały) - gmina

Wyszczególnienie		2011		2012		2013		2014		2015		2016 Potrzeby		2017 Potrzeby	
		Kwota	%*	Kwota	%*	Kwota	%*	Kwota	%*	Kwota	%*	Kwota	%*	Kwota	%*
Ogółem wydatki	1	16 779 483	100,00	20 190 008	100,00	21 592 421	100,00	23 257 547	100,00	23 599 414	100,00	35 527 630	100,00	33 859 785	100,00
85153 - Przeciwdziałanie narkomanii	2	6 510	0,04	5 500	0,03	2 615	0,01	7 000	0,03	7 000	0,03	2 000	0,01	2 000	0,01
85154 - Przeciwdziałanie alkoholizmowi	3	437 568	2,61	505 648	2,50	516 967	2,39	718 795	3,09	480 150	2,03	524 500	1,48	524 500	1,55
85201 - Placówki opiekuńczo-wychowawcze	4	337 000	2,01	335 968	1,66	208 938	0,97	166 893	0,72	192 124	0,81	198 140	0,56	198 140	0,59
85202 - Domy pomocy społecznej	5	0	0,00	1 684 435	8,34	1 673 622	7,75	1 854 818	7,98	1 891 504	8,02	2 033 420	5,72	2 250 420	6,65
85203 - Ośrodki Wsparcia	6	0	0,00	0	0,00	0	0,00	0	0,00	0	0,00	0	0,00	0	0,00
85204 - Rodziny zastępcze	7	0	0,00	2 276	0,01	11 617	0,05	34 817	0,15	72 889	0,31	120 000	0,34	120 000	0,35
85205 - Przeciwdziałanie przemocy w rodzinie	8	0	0,00	0	0,00	0	0,00	0	0,00	57 650	0,24	115 000	0,32	150 000	0,44
85206 - Wspieranie rodziny (m.in. asystenci rodziny i rodziny wspierające)	9	0	0,00	38 793	0,19	0	0,00	84 326	0,36	113 942	0,48	119 725	0,34	119 725	0,35
85212 - Świadczenia rodzinne, świadczenie z funduszu alimentacyjnego oraz składki na ubezpieczenia emerytalne i rentowe z ubezpieczenia społecznego	10	6 183 000	36,85	6 325 590	31,33	6 351 632	29,42	6 445 515	27,71	6 552 468	27,77	6 735 000	18,96	6 735 000	19,89
85213 - Składki na ubezpieczenie zdrowotne opłacane za osoby pobierające niektóre świadczenia z pomocy społecznej, niektóre świadczenia rodzinne oraz za osoby uczestniczące w zajęciach centrum integracji społecznej	11	69 000	0,41	71 193	0,35	74 106	0,34	79 175	0,34	92 961	0,39	92 000	0,26	96 000	0,28
85214 - Zasiłki i pomoc w naturze oraz składki na ubezpieczenia emerytalne i rentowe	12	2 153 000	12,83	3 010 114	14,91	3 943 439	18,26	4 305 037	18,51	4 748 400	20,12	4 750 000	13,37	4 750 000	14,03
85215 - Dodatki mieszkaniowe	13	2 544 000	15,16	2 659 140	13,17	2 804 131	12,99	2 744 639	11,80	2 484 382	10,53	2 480 000	6,98	2 480 000	7,32
85216 - Zasiłki stałe	14	594 000	3,54	597 846	2,96	644 507	2,98	672 247	2,89	716 326	3,04	720 000	2,03	720 000	2,13
85219 - Ośrodek Pomocy Społecznej	15	2 827 000	16,85	3 058 364	15,15	3 424 027	15,86	3 602 411	15,49	4 316 683	18,29	4 430 000	12,47	4 430 000	13,08
85220 - Specjalistyczne poradnictwo, mieszkania chronione i ośrodki interwencji kryzysowej	16	0	0,00	0	0,00	0	0,00	0	0,00	0	0,00	0	0,00	0	0,00
85228 - Usługi opiekuńcze i specjalistyczne usługi opiekuńcze	17	124 000	0,74	205 125	1,02	188 551	0,87	253 446	1,09	325 998	1,38	385 000	1,08	385 000	1,14
85231 - Pomoc dla cudzoziemców	18	0	0,00	0	0,00	0	0,00	0	0,00	0	0,00	0	0,00	0	0,00
85232 - Centra Integracji Społecznej	19	0	0,00	0	0,00	0	0,00	0	0,00	0	0,00	0	0,00	0	0,00
85278 - Usuwanie skutków klęsk żywiołowych	20	0	0,00	0	0,00	0	0,00	0	0,00	0	0,00	0	0,00	0	0,00
85295 - Pozostała działalność W tym: - klub integracji społecznej, - warsztat terapii zajęciowej, - prace społecznie użyteczne, - program "Pomoc państwa w zakresie dożywiania" - wkład własny gminy	21	770 000	4,59	838 854	4,15	900 842	4,17	1 393 477	5,99	560 170	2,37	9 405 000	26,47	9 405 000	27,78
85305 - Żłobki	22	558 577	3,33	625 502	3,10	595 439	2,76	689 620	2,97	823 409	3,49	3 223 845	9,07	1 300 000	3,84

Wyszczególnienie		2011		2012		2013		2014		2015		2016 Potrzeby		2017 Potrzeby	
		Kwota	%*	Kwota	%*	Kwota	%*	Kwota	%*	Kwota	%*	Kwota	%*	Kwota	%*
85306 - Kluby dziecięce	23	0	0,00	0	0,00	0	0,00	0	0,00	0	0,00	0	0,00	0	0,00
85307 - Dzienni opiekunowie	24	0	0,00	0	0,00	0	0,00	0	0,00	0	0,00	0	0,00	0	0,00
85311 - Rehabilitacja zawodowa i społeczna osób niepełnosprawnych	25	0	0,00	0	0,00	0	0,00	0	0,00	0	0,00	0	0,00	0	0,00
85321 - Zespoły orzekania o niepełnosprawności	26	0	0,00	0	0,00	0	0,00	0	0,00	0	0,00	0	0,00	0	0,00
85324 - Państwowy Fundusz Rehabilitacji Osób Niepełnosprawnych	27	0	0,00	0	0,00	0	0,00	0	0,00	0	0,00	0	0,00	0	0,00
85395 - Pozostała działalność w zakresie polityki społecznej	28	0	0,00	0	0,00	0	0,00	0	0,00	0	0,00	0	0,00	0	0,00
85415 - Pomoc materialna dla uczniów	29	175 828	1,05	225 660	1,12	251 988	1,17	205 331	0,88	163 358	0,69	194 000	0,55	194 000	0,57

* procentowy udział w wydatkach ogółem

Struktura wydatków na zadania realizowane w ramach polityki społecznej (działy) - w budżecie OPS/PCPR - gmina

Wyszczególnienie	2011		2012		2013		2014		2015		2016 Potrzeby		2017 Potrzeby	
	Kwota	%*	Kwota	%*	Kwota	%*	Kwota	%*	Kwota	%*	Kwota	%*	Kwota	%*
Ogółem wydatki	15 776 828	100	17 368 923	100	18 877 015	100	20 065 664	100	20 504 417	100	29 924 865	100	29 928 865	100
851 - OCHRONA ZDROWIA	0	0	0	0	73 237	0	78 350	0	132 067	1	206 000	1	206 000	1
852 - POMOC SPOŁECZNA	15 601 000	99	17 143 263	99	18 551 790	98	19 781 983	99	20 208 992	99	29 524 865	99	29 528 865	99
853 - POZOSTAŁE ZADANIA W ZAKRESIE POLITYKI SPOŁECZNEJ	0	0	0	0	0	0	0	0	0	0	0	0	0	0
854 - EDUKACYJNA OPIEKA WYCHOWAWCZA	175 828	1	225 660	1	251 988	1	205 331	1	163 358	1	194 000	1	194 000	1

* procentowy udział w wydatkach ogółem

Struktura wydatków na zadania realizowane w ramach polityki społecznej - w budżecie OPS/PCPR (rozdziały) - gmina

Wyszczególnienie	2011		2012		2013		2014		2015		2016 Potrzeby		2017 Potrzeby		
	Kwota	%*	Kwota	%*	Kwota	%*	Kwota	%*	Kwota	%*	Kwota	%*	Kwota	%*	
Ogółem wydatki	1	15 776 828	100,00	17 368 923	100,00	18 877 015	100,00	20 065 664	100,00	20 504 417	100,00	29 924 865	100,00	29 928 865	100,00
85153 - Przeciwdziałanie narkomanii	2	0	0,00	0	0,00	0	0,00	0	0,00	0	0,00	0	0,00	0	0,00
85154 - Przeciwdziałanie alkoholizmowi	3	0	0,00	0	0,00	73 237	0,39	78 350	0,39	132 067	0,64	206 000	0,69	206 000	0,69
85201 - Placówki opiekuńczo-wychowawcze	4	337 000	2,14	335 968	1,93	208 938	1,11	166 893	0,83	192 124	0,94	198 140	0,66	198 140	0,66
85202 - Domy pomocy społecznej	5	0	0,00	0	0,00	0	0,00	0	0,00	0	0,00	0	0,00	0	0,00
85203 - Ośrodki Wsparcia	6	0	0,00	0	0,00	0	0,00	0	0,00	0	0,00	0	0,00	0	0,00
85204 - Rodziny zastępcze	7	0	0,00	2 276	0,01	11 617	0,06	34 817	0,17	72 889	0,36	120 000	0,40	120 000	0,40
85205 - Przeciwdziałanie przemocy w rodzinie	8	0	0,00	0	0,00	0	0,00	0	0,00	32 649	0,16	90 000	0,30	90 000	0,30
85206 - Wspieranie rodziny	9	0	0,00	38 793	0,22	0	0,00	84 326	0,42	113 942	0,56	119 725	0,40	119 725	0,40

Wyszczególnienie		2011		2012		2013		2014		2015		2016 Potrzeby		2017 Potrzeby	
		Kwota	%*	Kwota	%*	Kwota	%*	Kwota	%*	Kwota	%*	Kwota	%*	Kwota	%*
(m.in. asystenci rodziny i rodziny wspierające)															
85212 - Świadczenia rodzinne, świadczenie z funduszu alimentacyjnego oraz składki na ubezpieczenia emerytalne i rentowe z ubezpieczenia społecznego	10	6 183 000	39,19	6 325 590	36,42	6 351 632	33,65	6 445 515	32,12	6 552 468	31,96	6 735 000	22,51	6 735 000	22,50
85213 - Składki na ubezpieczenie zdrowotne opłacane za osoby pobierające niektóre świadczenia z pomocy społecznej, niektóre świadczenia rodzinne oraz za osoby uczestniczące w zajęciach centrum integracji społecznej	11	69 000	0,44	71 193	0,41	74 106	0,39	79 175	0,39	92 961	0,45	92 000	0,31	96 000	0,32
85214 - Zasiłki i pomoc w naturze oraz składki na ubezpieczenia emerytalne i rentowe	12	2 153 000	13,65	3 010 114	17,33	3 943 439	20,89	4 305 037	21,45	4 748 400	23,16	4 750 000	15,87	4 750 000	15,87
85215 - Dodatki mieszkaniowe	13	2 544 000	16,12	2 659 140	15,31	2 804 131	14,85	2 744 639	13,68	2 484 382	12,12	2 480 000	8,29	2 480 000	8,29
85216 - Zasiłki stałe	14	594 000	3,77	597 846	3,44	644 507	3,41	672 247	3,35	716 326	3,49	720 000	2,41	720 000	2,41
85219 - Ośrodek Pomocy Społecznej	15	2 827 000	17,92	3 058 364	17,61	3 424 027	18,14	3 602 411	17,95	4 316 683	21,05	4 430 000	14,80	4 430 000	14,80
85220 - Specjalistyczne poradnictwo, mieszkania chronione i ośrodki interwencji kryzysowej	16	0	0,00	0	0,00	0	0,00	0	0,00	0	0,00	0	0,00	0	0,00
85228 - Usługi opiekuńcze i specjalistyczne usługi opiekuńcze	17	124 000	0,79	205 125	1,18	188 551	1,00	253 446	1,26	325 998	1,59	385 000	1,29	385 000	1,29
85231 - Pomoc dla cudzoziemców	18	0	0,00	0	0,00	0	0,00	0	0,00	0	0,00	0	0,00	0	0,00
85232 - Centra Integracji Społecznej	19	0	0,00	0	0,00	0	0,00	0	0,00	0	0,00	0	0,00	0	0,00
85278 - Usuwanie skutków kłęsk żywiołowych	20	0	0,00	0	0,00	0	0,00	0	0,00	0	0,00	0	0,00	0	0,00
85295 - Pozostała działalność W tym: - klub integracji społecznej, - warsztat terapii zajęciowej, - prace społecznie użyteczne, - program "Pomoc państwa w zakresie dożywiania" - wkład własny gminy	21	770 000	4,88	838 854	4,83	900 842	4,77	1 393 477	6,94	560 170	2,73	9 405 000	31,43	9 405 000	31,42
85305 - Żłobki	22	0	0,00	0	0,00	0	0,00	0	0,00	0	0,00	0	0,00	0	0,00
85306 - Kluby dziecięce	23	0	0,00	0	0,00	0	0,00	0	0,00	0	0,00	0	0,00	0	0,00
85307 - Dzienni opiekunowie	24	0	0,00	0	0,00	0	0,00	0	0,00	0	0,00	0	0,00	0	0,00
85311 - Rehabilitacja zawodowa i społeczna osób niepełnosprawnych	25	0	0,00	0	0,00	0	0,00	0	0,00	0	0,00	0	0,00	0	0,00
85321 - Zespoły orzekania o niepełnosprawności	26	0	0,00	0	0,00	0	0,00	0	0,00	0	0,00	0	0,00	0	0,00
85324 - Państwowy Fundusz Rehabilitacji Osób Niepełnosprawnych	27	0	0,00	0	0,00	0	0,00	0	0,00	0	0,00	0	0,00	0	0,00
85395 - Pozostała działalność w zakresie polityki społecznej	28	0	0,00	0	0,00	0	0,00	0	0,00	0	0,00	0	0,00	0	0,00
85415 - Pomoc materialna dla uczniów	29	175 828	1,11	225 660	1,30	251 988	1,33	205 331	1,02	163 358	0,80	194 000	0,65	194 000	0,65

* procentowy udział w wydatkach ogółem

11. Wnioski końcowe

Rekomendacje Miejskiego Ośrodka Pomocy Społecznej w Czeladzi:

1. Dominującym podmiotem w zakresie rozwiązywania problemów społecznych na terenie miasta jest Miejski Ośrodek Pomocy Społecznej, którego zakres działania jest szeroki. Ze strony kadry pomocy społecznej jednoznacznie płynie sygnał o gotowości włączenia trzeciego sektora do realizacji usług społecznych oraz prowadzenia działań służących społeczności lokalnej. Rekomenduje się zatem rozwój modelu współpracy międzysektorowej oraz rozszerzenie zakresu zadań powierzanych organizacjom pozarządowym. Model ten winien bazować na regulach partnerstwa i partycypacji a także wielosektorowości.

2. Niepokojąca jest tendencja wzrostu udziału osób korzystających z pomocy społecznej w stosunku do ogółu mieszkańców. Jak prezentują dane GUS w 2014 roku w Polsce korzystało z pomocy społecznej 8,4% populacji, w województwie śląskim 5,8% a w Czeladzi 7,26% (w 2015r. - 6,89%). Jest to sygnał, iż w gminie występuje nasilenie problemów społecznych intensywniej niż przeciętnie w województwie. Dominującym problemem jest bezrobocie oraz jego społeczne i ekonomiczne konsekwencje. Kwestia ta wymaga stałego doskonalenia form wsparcia umożliwiających usamodzielnienie i odzyskanie przez beneficjentów niezależności ekonomicznej. Do rekomendowanych kierunków, na najbliższe lata można zaliczyć:

- szersze stosowanie narzędzi aktywizacji (kontrakt socjalny, program wychodzenia z bezdomności, prace społecznie użyteczne, projekty systemowe i konkursowe),

- uruchamianie podmiotów ekonomii społecznej, wskazanych w ustawie o zatrudnieniu socjalnym (klub integracji społecznej, centrum integracji społecznej),

- prowadzenie projektów socjalnych ukierunkowanych na wzrost aktywności społecznej i zawodowej a także pobudzenie motywacji do samodzielnego zaspakajania potrzeb życiowych przez beneficjentów pomocy społecznej.

3. Ważnym aspektem rozwiązywania problemów społecznych jest profilaktyka i wczesna interwencja. Brakuje rozwiązań systemowych w zakresie przeciwdziałania problemom społecznym. Rekomenduje się zatem:

- wspieranie rodzin w wypełnianiu swoich funkcji przez podmioty z obszaru szeroko pojętej edukacji, pomocy pedagogicznej a nie tylko z obszaru pomocy społecznej.

- wzmocnienie działań nakierowanych na przeciwdziałanie bezdomności m.in. poprzez programy przeciwdziałania zadłużeniom czynszowym, działania reintegracji społecznej osób pozbawionych dachu nad głową.

4. W związku z procesami demograficznymi w pomocy społecznej, odnotowuje się wzrost ilości beneficjentów znajdujących się w wieku poprodukcyjnym. Sytuacja ta wymaga dostosowywania infrastruktury do zwiększających się potrzeb (niezbędnym jest powoływanie klubów seniora). Niewątpliwie tendencja ta również oznacza wzrost nakładów na realizację tych działań. Istotnym jest także rozwój usług opiekuńczych w miejscu zamieszkania (zarówno w zakresie wzrostu ich jakości jak i dostępności). Rozwój tych form umożliwi zredukowanie tendencji umieszczania mieszkańców miasta w domach pomocy społecznej, gdzie koszt pobytu jest wielokrotnie wyższy.

5. W mieście Czeladź brak jest placówek dedykowanych osobom bezdomnym. Usługi społeczne kierowane do tych osób są kontraktowane poza gminą. Rekomenduje się utworzenie podmiotu, którego działania będą ukierunkowane na rozwiązywanie problemów bezdomności (możliwość dokonania czynności higienicznych, dostęp do miejsca noclegowego, odzieży, posiłku dla osób tego pozbawionych).

6. W zakresie wsparcia rodzin niewydolnych wychowawczo oraz zapewnienia pieczy zastępczej lawinowo rosną wydatki gminy. Prognozuje się dalszy wzrost nakładów wynikający z obligatoryjności rozwiązań systemowych oraz liczebności osób nimi objętych. Ekonomiczne przesłanki uzasadniają zaplanowanie także odpowiednich środków finansowych na działania związane z różnorodnymi formami wspierania rodzin, zwłaszcza przeżywających trudności w wypełnianiu swoich funkcji opiekuńczo-wychowawczych – praca socjalna, poradnictwo, warsztaty umiejętności a w szczególności asystent rodziny. Celem jest zwiększenie efektywności oddziaływań w celu ograniczenia umieszczania dzieci w instytucjonalnej pieczy zastępczej. Potrzeba zapewnienia opieki dzieciom i młodzieży pozbawionym opieki rodzicielskiej uzasadnia konieczność utrzymania aktualnej liczby asystentów rodziny, a w przyszłości zatrudnienia kolejnych asystentów rodziny. Wzrasta liczba rodzin niewydolnych wychowawczo, w których małoletni są pozostawieni w środowiskach patologicznych, gdzie narazone jest ich życie i zdrowie, a także prawidłowe funkcjonowanie w dorosłym życiu. Niepokojący jest fakt, że problem bezradności w sprawach opiekuńczo wychowawczych dotyczy w znacznej części młodych, niezaradnych życiowo matek, wywodzących się z rodzin dysfunkcyjnych, które nie mając dobrych wzorców z własnych rodzin, wchodzą w kolejne, nietrwałe związki. Takie rodziny muszą zostać objęte wsparciem asystentów rodziny, bowiem pozostawienie rodzin bez pomocy może skutkować odbieraniem dzieci z rodzin biologicznych i umieszczaniem w pieczy zastępczej. Zadania te (zatrudnianie kolejnych asystentów rodziny, współfinansowania pobytu dziecka w pieczy zastępczej) wiązać się będzie ze wzrostem wydatków na kadre oraz opłatę pobytu dzieci w pieczy zastępczej. Rekomendowane są wszelkie działania służące udzieleniu wszechstronnej pomocy rodzinie niewydolnej opiekuńczo – wychowawczo, tak aby mogła ona sobie poradzić z doznawanymi trudnościami i w efekcie by nie doszło do interwencji w postaci umieszczenia dziecka w pieczy zastępczej oraz działania profilaktyczne, służące wzmocnieniu więzi.

7. W celu poprawienia jakości pracy pracowników socjalnych oraz poprawienia ich zdrowia psychicznego, konieczne jest systematyczne szkolenie pracowników socjalnych oraz przeprowadzanie superwizji. Od wysokiej jakości pracy oraz aktywności pracowników socjalnych, którzy wykonują bardzo trudny zawód zależą wyniki działań pomocy społecznej, która zmierza poprzez udzielaną pomoc do usamodzielnienia korzystających z pomocy społecznej.

**Uchwała nr/2016
Rady Miejskiej w Czeladzi
z dnia.....2016**

w sprawie: przyjęcia oceny zasobów pomocy społecznej za rok 2015.

Na podstawie art. 18 ust. 2 pkt. 15 ustawy z dnia 8 marca 1990r. o samorządzie gminnym(tekst jednolity Dz. U. Z 2016 poz 446 tj. z późniejszymi zmianami) w związku z art .16a ustawy z dnia 12 marca 2004r., o pomocy społecznej(tekst jednolity Dz. U. z 2015r., poz 163 z późniejszymi zmianami).


Rada Miejska w Czeladzi uchwala:

§1. Przyjmuje się przedłożoną przez Burmistrza Miasta Czeladź ocenę zasobów pomocy społecznej w oparciu o analizę lokalnej sytuacji społecznej i demograficznej, w brzmieniu określonym w załączniku do niniejszej uchwały.

§2. Wykonanie uchwały powierza się Burmistrzowi Miasta Czeladź.

§3. Uchwała wchodzi z dniem podjęcia.

Załącznik
do Uchwały Nr/ 2016
Rady Miejskiej w Czeladzi
z dnia



**SPRAWOZDANIE Z DZIAŁALNOŚCI
MIEJSKIEGO OŚRODKA
POMOCY SPOŁECZNEJ
W CZELADZI
ZA ROK 2015**

SPIS TREŚCI:

1. Wstęp	4
2. Kadra Ośrodka Pomocy Społecznej	8
3. Dane o osobach korzystających z form wsparcia.	12
3.1. Dane statystyczne i demograficzne dotyczące mieszkańców Czeladzi oraz klientów systemu pomocy społecznej	12
3.2. Przestrzenna mapa rodzin korzystających z pomocy społecznej	21
4. Świadczenia z pomocy społecznej	29
4.1. Formy pomocy społecznej	29
4.2. Praca socjalna, kontrakt socjalny – narzędzie pracy socjalnej	30
4.3. Zasiłki stałe	31
4.4. Zasiłki okresowe	32
4.5. Zasiłki celowe i celowe specjalne	33
4.6. Schronienie	35
4.7. Program wieloletni „Pomoc państwa w zakresie dożywiania” na lata 2014-2020	38
4.8. Sprawienie pogrzebu	42
4.9. Usługi opiekuńcze	43
4.10. Domy pomocy społecznej	45
4.11. Wynagrodzenie za sprawowanie opieki nad osobami ubezwłasnowolnionymi	50
4.12. Decyzje potwierdzające prawo do świadczeń opieki zdrowotnej	50
4.13. Piecza zastępcza – asystent rodziny	51
5. Inne rodzaje pomocy i świadczeń.....	54
5.1. Świadczenia rodzinne i świadczenia opiekuńcze	54
5.2. Zasiłek dla opiekuna	57
5.3. Pomoc finansowa dla osób pobierających świadczenie pielęgnacyjne	58
5.4. Świadczenia z funduszu alimentacyjnego	58
5.5. Dodatki mieszkaniowe	61
5.6. Dodatek energetyczny	62
5.7. Prace społecznie użyteczne	63
5.8. Pomoc materialna o charakterze socjalnym dla uczniów	64
5.9. Karta Dużej Rodziny	66
6. Działania Zespołu Interdyscyplinarnego ds przeciwdziałania przemocy	67

7. Działalność Klubu Seniora „Wrzos”	69
8. Działalność Zespołu ds. wspierania opiekuńczo-wychowawczego rodziny	72
9. Pracownia Orange	76
10. Targi Pracy – Bądź widoczny na rynku pracy	78
11. Festyn rodzinny – 20.06.2015r.	80
12. Festyn rodzinny – 19.09.2015r.	83
13. „Pół godzinki dla rodzinki”	86
14. Kolonie letnie.....	89
15. Współpraca z Centrum Profilaktyki i Psychoterapii Więzi, „Moc Wsparcia”	91
16. XXV-lecie Miejskiego Ośrodka Pomocy Społecznej w Czeladzi	92
17. Pozyskanie lidera lokalnego – firma Delta Oil w Czeladzi	93
18. Spotkania Wigilijne	94
19. Jarmark 2015	97
20. Miejska Strategia Rozwiązywania Problemów Społecznych w Czeladzi na lata 2016-2022 ..	98
21. Struktura wydatków Miejskiego Ośrodka Pomocy Społecznej w Czeladzi w 2015r.	101
22. Potrzeby Miejskiego Ośrodka Pomocy Społecznej w Czeladzi	119
23. Wykaz tabel i wykresów	122

1. Wstęp.

Zgodnie z art. 110 ust. 9 Ustawy z dnia 12 marca 2004 r. o pomocy społecznej kierownik ośrodka pomocy społecznej składa coroczne sprawozdanie z działalności ośrodka i przedstawia potrzeby w zakresie pomocy społecznej.

Miejski Ośrodek Pomocy Społecznej w Czeladzi jest jednostką organizacyjną Gminy Czeladź utworzoną w celu wykonywania zadań własnych i zleconych określonych w Ustawie o pomocy społecznej, którego działalność ma na celu umożliwienie osobom i rodzinom przezwyciężenie trudnych sytuacji życiowych, których nie są one w stanie pokonać, wykorzystując własne uprawnienia, zasoby i możliwości. Przytoczony zapis ustawy o pomocy społecznej oraz ustawa o samorządzie gminnym stanowi prawne ramy funkcjonowania Ośrodka.

Ośrodek wspierając osoby i rodziny w trudnych sytuacjach życiowych z jednej strony dąży do zapewnienia bezpieczeństwa socjalnego, z drugiej stosuje zasadę pomocniczości nakierowaną na wykorzystanie zasobów rodziny, jej potencjału i aktywności. Poprzez realizację różnego rodzaju projektów nie ograniczamy się tylko do wypłaty zasiłków podopiecznym, ale poszukujemy innowacyjnych form pracy z osobami zagrożonymi wykluczeniem społecznym mających na celu ich aktywizację społeczną i zawodową.

Pomoc społeczna polega w szczególności na:

- przyznawaniu i wypłacaniu przewidzianych ustawą świadczeń
- pracy socjalnej
- prowadzeniu i rozwoju niezbędnej infrastruktury socjalnej
- realizacji zadań wynikających z rozeznaczonych potrzeb społecznych
- rozwijaniu nowych form pracy socjalnej i samopomocy w ramach zidentyfikowanych potrzeb.

Klient znajdujący się w sytuacji trudnej, który spotka się z pracownikiem socjalnym otrzymuje odpowiednią informację dotyczącą możliwości skorzystania z pomocy, jej form i warunków na jakich będzie mógł tę pomoc otrzymać. Pomoc społeczna zakłada współdziałanie klienta z pracownikiem socjalnym. Brak współdziałania i aktywności w rozwiązywaniu swoich problemów życiowych może stanowić podstawę do wstrzymania lub odmowy udzielenia pomocy.

Zasadniczym celem pomocy społecznej jest doprowadzenie do życiowego usamodzielnienia osób i rodzin korzystających z pomocy oraz zintegrowanie ich ze środowiskiem.

Miejski Ośrodek Pomocy Społecznej w Czeladzi realizuje zadania w zakresie pomocy społecznej, jego struktura organizacyjna zapewnia sprawną realizację celów a pracownicy posiadają kwalifikacje zgodnie z wymaganiami określonymi w przepisach prawa. Rozwój pracowników następuje poprzez ustawiczne doskonalenie zawodowe.

Miejski Ośrodek Pomocy Społecznej oprócz zadań wynikających z ustawy o pomocy społecznej, która jest filarem działań MOPS, realizuje także zadania z zakresu ustaw o:

- pomocy społecznej,
- świadczeniach rodzinnych,
- pomocy osobom uprawnionym do alimentów,
- ustaleniu i wypłacie zasiłków dla opiekunów
- dodatkach mieszkaniowych,
- prawo energetyczne (dodatek energetyczny),
- systemie oświaty (pomoc materialna dla uczniów),
- wspieraniu rodziny i systemie pieczy zastępczej,
- przeciwdziałaniu przemocy w rodzinie,
- wychowaniu w trzeźwości i przeciwdziałaniu alkoholizmowi,
- świadczeniach opieki zdrowotnej finansowanych ze środków publicznych
- promocji zatrudnienia i instytucjach rynku pracy,
- Karcie Dużej Rodziny,
- finansach publicznych,

dodatkowo

- koordynuje realizację prac społecznie użytecznych w gminie,
- koordynuje działania Zespołu Interdyscyplinarnego ds przeciwdziałania przemocy,
- uczestniczy w pracach Gminnej Komisji Rozwiązywania Problemów Alkoholowych,
- uczestniczy w pracach Społecznej Komisji Mieszkaniowej,
- realizuje przewozy osób niepełnosprawnych do Środowiskowych Domów Samopomocy,

ZADANIA WŁASNE:

Zgodnie z Art. 17 ust. 1 ustawy o pomocy społecznej do zadań własnych gminy o charakterze obowiązkowym należy:

- 1) opracowanie i realizacja gminnej strategii rozwiązywania problemów społecznych ze szczególnym uwzględnieniem programów pomocy społecznej, profilaktyki i rozwiązywania problemów alkoholowych i innych, których celem jest integracja osób i rodzin z grup szczególnego ryzyka;
- 2) sporządzanie, zgodnie z art. 16a, oceny w zakresie pomocy społecznej;
- 3) udzielanie schronienia, zapewnienie posiłku oraz niezbędnego ubrania osobom tego pozbawionym;

- 4) przyznawanie i wypłacanie zasiłków okresowych;
- 5) przyznawanie i wypłacanie zasiłków celowych;
- 6) przyznawanie i wypłacanie zasiłków celowych na pokrycie wydatków powstałych w wyniku zdarzenia losowego;
- 7) przyznawanie i wypłacanie zasiłków celowych na pokrycie wydatków na świadczenia zdrowotne osobom bezdomnym oraz innym osobom nie mającym dochodu i możliwości uzyskania świadczeń na podstawie przepisów o świadczeniach opieki zdrowotnej, finansowanych ze środków publicznych;
- 8) przyznawanie zasiłków celowych w formie biletu kredytowanego;
- 9) opłacanie składek na ubezpieczenia emerytalne i rentowe za osobę, która zrezygnuje z zatrudnienia w związku z koniecznością sprawowania bezpośredniej, osobistej opieki nad długotrwale lub ciężko chorym członkiem rodziny oraz wspólnie nie zamieszkującymi matką, ojcem lub rodzeństwem;
- 10) praca socjalna;
- 11) organizowanie i świadczenie usług opiekuńczych, w tym specjalistycznych, w miejscu zamieszkania, z wyłączeniem specjalistycznych usług opiekuńczych dla osób z zaburzeniami psychicznymi;
- 12) prowadzenie i zapewnienie miejsc w mieszkaniach chronionych;
- 13) *uchylony*
- 14) dożywianie dzieci;
- 15) sprawienie pogrzebu, w tym osobom bezdomnym;
- 16) kierowanie do domu pomocy społecznej i ponoszenie odpłatności za pobyt mieszkańca gminy w tym domu;
- 16a) pomoc osobom mającym trudności w przystosowaniu się do życia po zwolnieniu z zakładu karnego;
- 17) sporządzanie sprawozdawczości oraz przekazywanie jej właściwemu wojewodzie, w formie dokumentu elektronicznego, z zastosowaniem systemu teleinformatycznego;
- 18) utworzenie i utrzymywanie ośrodka pomocy społecznej, w tym zapewnienie środków na wynagrodzenia pracowników;
- 19) przyznawanie i wypłacanie zasiłków stałych;
- 20) opłacanie składek na ubezpieczenie zdrowotne określonych w przepisach o świadczeniach opieki zdrowotnej finansowanych ze środków publicznych.

Do zadań własnych gminy należy:

- 1) przyznawanie i wypłacanie zasiłków specjalnych celowych;

- 2) przyznawanie i wypłacanie pomocy na ekonomiczne usamodzielnienie w formie zasiłków, pożyczek oraz pomocy w naturze;
- 3) prowadzenie i zapewnienie miejsc w domach pomocy społecznej i ośrodkach wsparcia o zasięgu gminnym oraz kierowanie do nich osób wymagających opieki;
- 3a) opracowanie i realizacja projektów socjalnych;
- 4) podejmowanie innych zadań z zakresu pomocy społecznej wynikających z rozeznaczonych potrzeb gminy, w tym tworzenie i realizacja programów osłonowych;
- 5) współpraca z powiatowym urzędem pracy w zakresie upowszechniania ofert pracy oraz informacji o wolnych miejscach pracy, upowszechniania informacji o usługach poradnictwa zawodowego i o szkoleniach oraz realizacji Programu Aktywizacja i Integracja, o którym mowa w przepisach o promocji zatrudnienia i instytucjach rynku pracy.

ZADANIA ZLECONE:

Zgodnie z art. 18 Ustawy o pomocy społecznej do zadań zleconych z zakresu administracji rządowej realizowanych przez gminę należy:

- 1) *uchylony*,
- 2) *uchylony*,
- 3) organizowanie i świadczenie specjalistycznych usług opiekuńczych w miejscu zamieszkania dla osób z zaburzeniami psychicznymi;
- 4) przyznawanie i wypłacanie zasiłków celowych na pokrycie wydatków związanych z klęską żywiołową lub ekologiczną;
- 5) prowadzenie i rozwój infrastruktury ośrodków wsparcia dla osób z zaburzeniami psychicznymi;
- 6) realizacja zadań wynikających z rządowych programów pomocy społecznej, mających na celu ochronę poziomu życia osób, rodzin i grup społecznych oraz rozwój specjalistycznego wsparcia;
- 7) przyznawanie i wypłacanie zasiłków celowych, a także udzielanie schronienia, posiłku oraz niezbędnego ubrania cudzoziemcom, o których mowa w art. 5a;
- 8) przyznawanie i wypłacanie zasiłków celowych, a także udzielanie schronienia oraz zapewnienia posiłku i niezbędnego ubrania cudzoziemcom, którym udzielono zgody na pobyt ze względów humanitarnych lub zgody na pobyt tolerowany na terytorium Rzeczypospolitej Polskiej;
- 9) wypłacanie wynagrodzenia za sprawowanie opieki.

Środki na realizację i obsługę zadań, o których mowa wyżej zapewnia budżet państwa. Koszty obsługi zadania, o którym mowa w pkt. 9, wynoszą 1,5% otrzymanej dotacji celowej na wypłacanie wynagrodzeń za sprawowanie opieki.

2. Kadra ośrodka pomocy społecznej.

W Miejskim Ośrodku Pomocy Społecznej w Czeladzi według stanu na dzień 31.12.2015r. były zatrudnione 82 osoby na umowę o pracę.

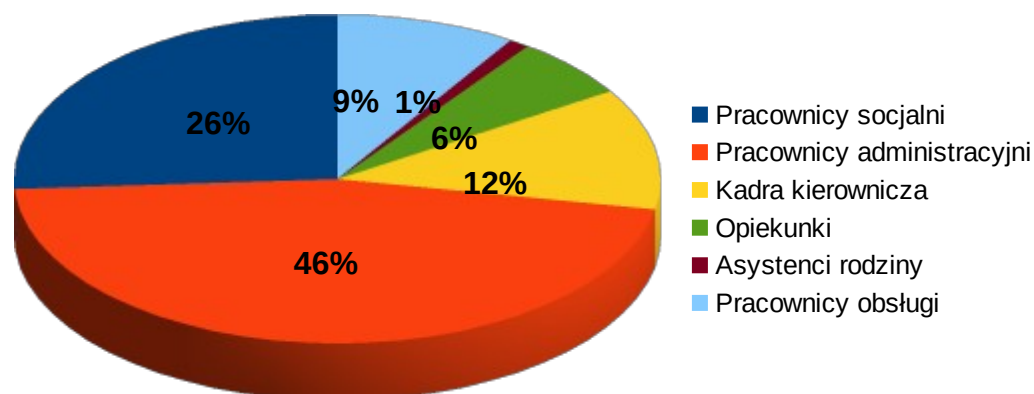
Zgodnie z Regulaminem Organizacyjnym Miejskiego Ośrodka Pomocy Społecznej w Czeladzi, który wprowadzono Zarządzeniem Nr 64/2015 Burmistrza Miasta Czeladź z dnia 18 marca 2015 roku w sprawie zatwierdzenia Regulaminu Organizacyjnego Miejskiego Ośrodka Pomocy Społecznej w Czeladzi, struktura Miejskiego Ośrodka Pomocy Społecznej w Czeladzi jest dostosowana do potrzeb wynikających z realizowanych zadań. W skład struktury organizacyjnej MOPS wchodziły następujące komórki organizacyjne:

Tabela nr 1. Struktura zatrudnienia w MOPS.

STRUKTURA ZATRUDNIENIA	LICZBA OSÓB
Dyrektor MOPS	1
Zastępca Dyrektora MOPS	1
Główna Księgowa	1
Stanowiska Samodzielne	1
Dział Finansowo-Księgowy	7
Dział Świadczeń Społecznych	10
Dział Metodyczno-Administracyjny	15
Dział Świadczeń Rodzinnych i Alimentacyjnych	7
Dział ds. Wspierania Rodziny	3
Dział Pomocy Środowiskowej	20
Dział ds osób starszych i niepełnosprawnych	10
Dział Pomocy Instytucjonalnej	6
RAZEM:	82
STANOWISKA URZĘDNICZE	
Dyrektor MOPS	1
Zastępca Dyrektora MOPS	1
Główna Księgowa	1
Kierownicy Działów	7
Główny Specjalista	1
Specjalista	1
Starszy Specjalista	1

Koordynator ds. komputeryzacji pomocy społecznej	2
Starsza Księgowa	3
Inspektor	12
Starszy Inspektor	8
STANOWISKA POMOCNICZE I OBSŁUGI	
Pomoc administracyjna	8
Młodszy Wychowawca	2
Pracownik Socjalny	6
Starszy Pracownik Socjalny	13
Specjalista Pracy Socjalnej	2
Asystent rodziny	1
Młodszy opiekun w Ośrodku Pomocy Społecznej	1
Opiekun w Ośrodku Pomocy Społecznej	3
Starszy Opiekun	1
Inne:	7

Wykres nr 1. Struktura zatrudnienia w Miejskim Ośrodku Pomocy Społecznej w Czeladzi – stan na dzień 31.12.2015r.



Dane MOPS

Tabela nr 2. Liczba pracowników MOPS ogółem w latach 2013-2015.

2013	2014	2015
76	84	82

Tabela nr 3. Wykształcenie pracowników MOPS.

WYŻSZE	45
ŚREDNIE	26
ZASADNICZE ZAWODOWE	6
PODSTAWOWE	5

Tabela nr 4. Umowy zlecenia zawarte w 2015r.

UMOWY ZLECENIA ZAWARTE W 2015 ROKU	
Asystenci rodziny	3 osoby
Opiekunka osób niepełnosprawnych	1 osoba
Podstawowe usługi opiekuńcze	6 osób

Realizację poszczególnych zadań w Miejskim Ośrodku Pomocy Społecznej w Czeladzi inicjują pracownicy socjalni wykonujący pracę socjalną na rzecz poprawy funkcjonowania osób i rodzin w ich środowisku społecznym. Praca socjalna prowadzona jest z osobami i rodzinami w celu rozwinięcia lub wzmocnienia ich aktywności i samodzielności życiowej. Prowadzona ze społecznością lokalną ma na celu zapewnienie współpracy i koordynacji działań instytucji i organizacji istotnych dla zaspokojenia potrzeb członków społeczności. W celu ustalenia sytuacji osobistej, rodzinnej, dochodowej i majątkowej osób i rodzin pracownicy socjalni przeprowadzają wywiady środowiskowe.

W Miejskim Ośrodku Pomocy Społecznej w Czeladzi zatrudnionych jest 18 pracowników socjalnych, liczba ta jest zgodna z art. 110 pkt 11 ustawy o pomocy społecznej, tj: „Ośrodek pomocy społecznej zatrudnia pracowników socjalnych proporcjonalnie do liczby ludności gminy w stosunku jeden pracownik socjalny zatrudniony w pełnym wymiarze czasu pracy na 2 tys. mieszkańców lub proporcjonalnie do liczby rodzin i osób samotnie gospodarujących objętych pracą socjalną na nie więcej niż 50 rodzin i osób samotnie gospodarujących”. Zatrudnieni pracownicy socjalni posiadają odpowiednie kwalifikacje zgodne z art. 116 ust. 1 wskazanej ustawy. Dodatkowo pracownicy podnoszą swoje kwalifikacje zawodowe, poprzez kursy, szkolenia wewnętrzne, jak również poprzez udział w seminariach i konferencjach. Środki finansowe na szkolenia najczęściej pozyskiwane są ze źródeł zewnętrznych np. ROPS, UE.

Struktura zatrudnienia pracowników socjalnych Miejskiego Ośrodka Pomocy Społecznej w Czeladzi realizujących zadania pomocy społecznej w środowisku – stan na dzień 31.12.2015r.:

- starsi pracownicy socjalni – 11
- pracownicy socjalni – 5
- specjalista pracy socjalnej – 2

Pracownicy socjalni realizują pracę socjalną w punktach terenowych Zespołów Pracowników Socjalnych mieszczących się:

Zespół Pracowników Socjalnych Nr 1 – ul. 11 Listopada 8 – 6 osób,

Zespół Pracowników Socjalnych Nr 2 – ul. 35-Lecia 6 – 3 osoby,

Zespół Pracowników Socjalnych Nr 3 – Dehnelów 40 – 3 osoby,

Zespół Pracowników Socjalnych Nr 4 – Zwycięstwa 6 – 5 osób.

3. Dane o osobach korzystających z różnych form wsparcia.

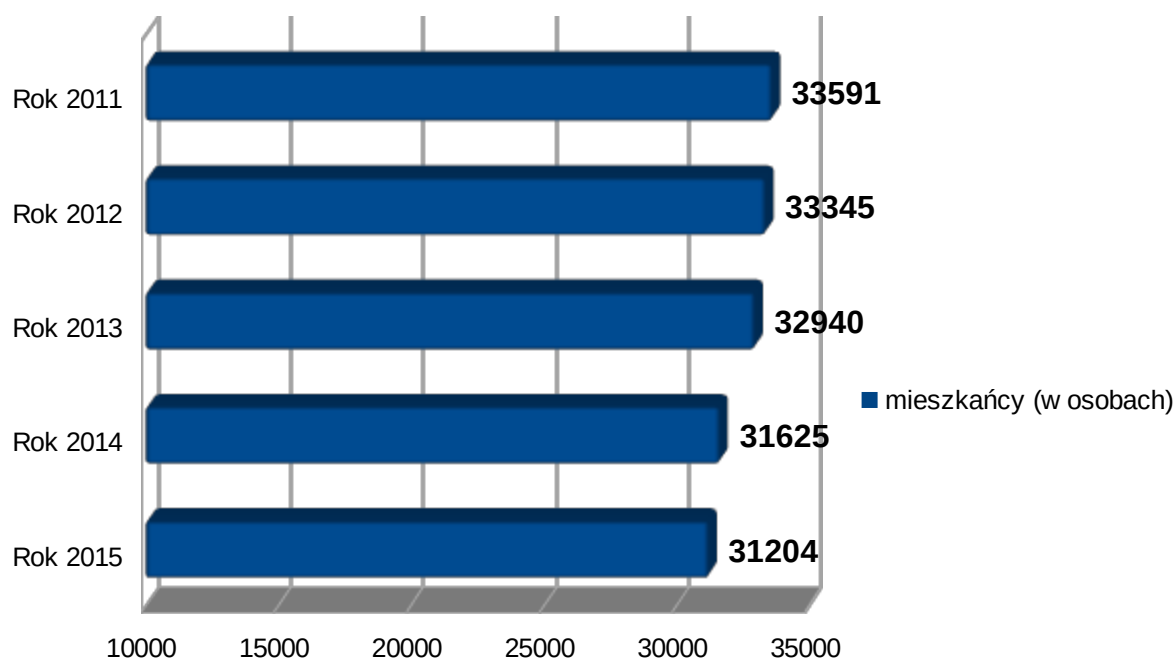
3.1. Dane statystyczne i demograficzne dotyczące mieszkańców Czeladzi oraz klientów systemu pomocy społecznej.

Gmina Miejska Czeladź jest jedną z 8 gmin powiatu będzińskiego w województwie śląskim. Graniczy z miastami: Będzin, Sosnowiec, Katowice oraz Siemianowice Śląskie. Miasto położone jest w Zagłębiu Dąbrowskim nad rzeką Brynicą, na obrzeżach Górnośląskiego Okręgu Przemysłowego i jest najstarszym miastem powiatu będzińskiego oraz całego Zagłębia Dąbrowskiego. Zajmuje powierzchnię 16,5 km² i posiada 31 204 mieszkańców (stan na 31.12.2015r.)

Tabela nr 5. Liczba mieszkańców Czeladzi oraz ich struktura w latach 2011-2015.

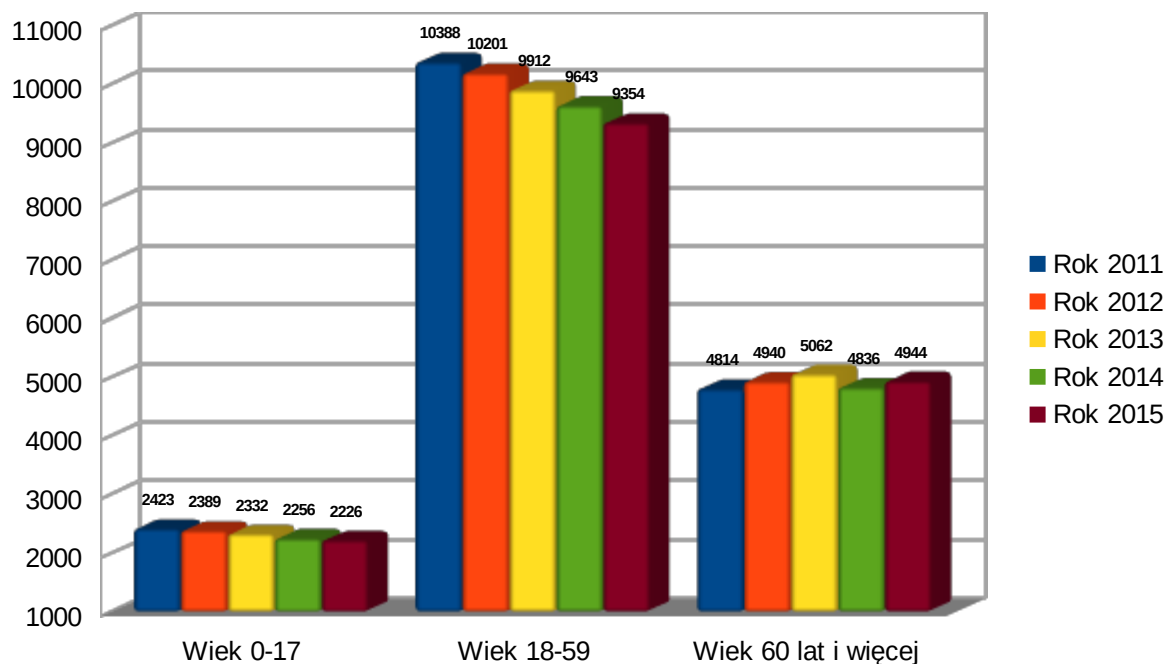
	LATA POPRZEDNIE				
	Rok 2011	Rok 2012	Rok 2013	Rok 2014	Rok 2015
MIESZKAŃCY (w osobach)					
Ogółem	33591	33345	32940	31625	31204
KOBIETY					
Ogółem	17625	17530	17306	16735	16524
Wiek 0-17	2423	2389	2332	2256	2226
Wiek 18-59	10388	10201	9912	9643	9354
Wiek 60 lat i więcej	4814	4940	5062	4836	4944
MĘŻCZYŹNI					
Ogółem	15966	15815	15634	14890	14680
Wiek 0-17	2622	2613	2566	2449	2431
Wiek 18-59	11297	11090	10894	10385	10125
Wiek 60 lat i więcej	2047	2112	2174	2056	2124

Wykres nr 2. Liczba mieszkańców Czeladzi w latach 2011-2015.



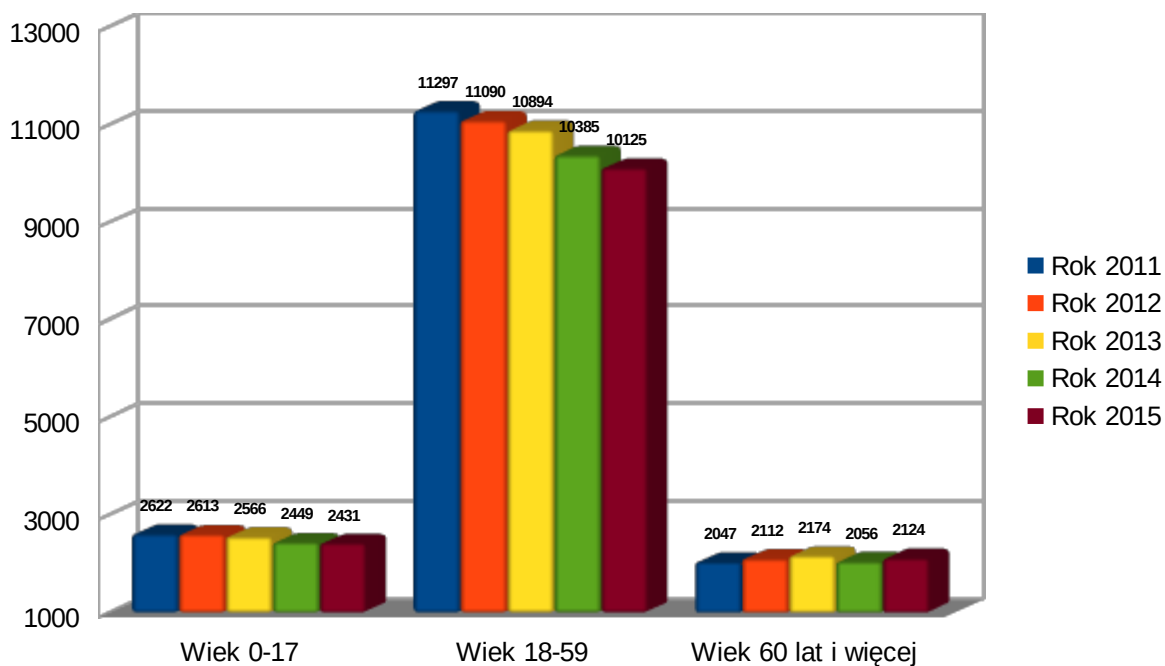
Dane UM Czeladź

Wykres nr 3. Struktura wieku kobiet w Czeladzi w latach 2011-2015.



Dane UM Czeladź

Wykres nr 4. Struktura wieku mężczyzn w Czeladzi w latach 2011-2015.



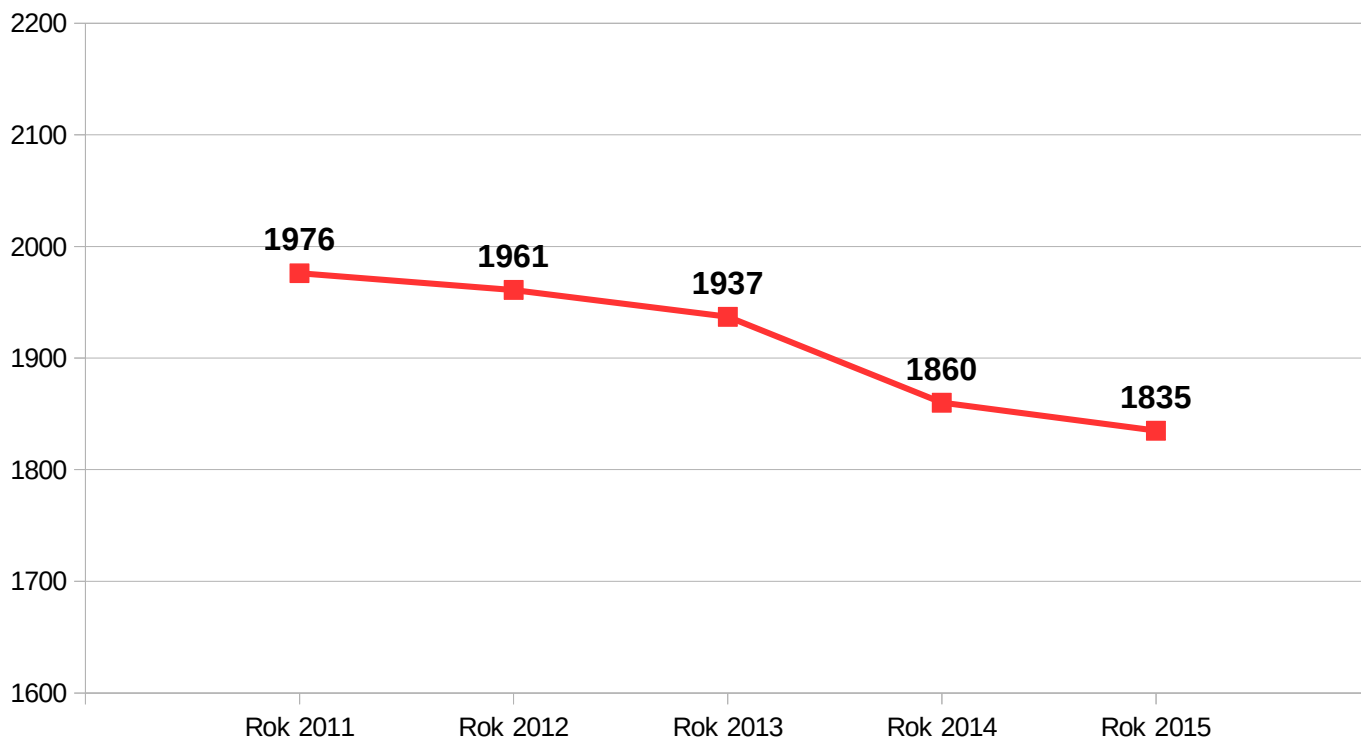
Dane UM Czeladź

Analizując powyższe dane należy stwierdzić, iż liczba mieszkańców Czeladzi z roku na rok się zmniejsza. Największy spadek miał miejsce właśnie w 2014r. bo aż o 1315 osób, a na przestrzeni lat 2011-2015 nastąpił spadek o 2387 mieszkańców. Zauważalny jest spadek osób w wieku produkcyjnym i wzrost osób powyżej 60 roku życia. Widoczna jest też znacząca dysproporcja

między liczbą kobiet i mężczyzn w tej kategorii wiekowej. W Czeladzi podobnie jak w całej Polsce zauważalne są zmiany demograficzne polegające na starzeniu się społeczeństwa, wyrażające się większym udziałem osób starszych w społeczeństwie, pociąga to za sobą wiele problemów. Należą do nich m.in.:

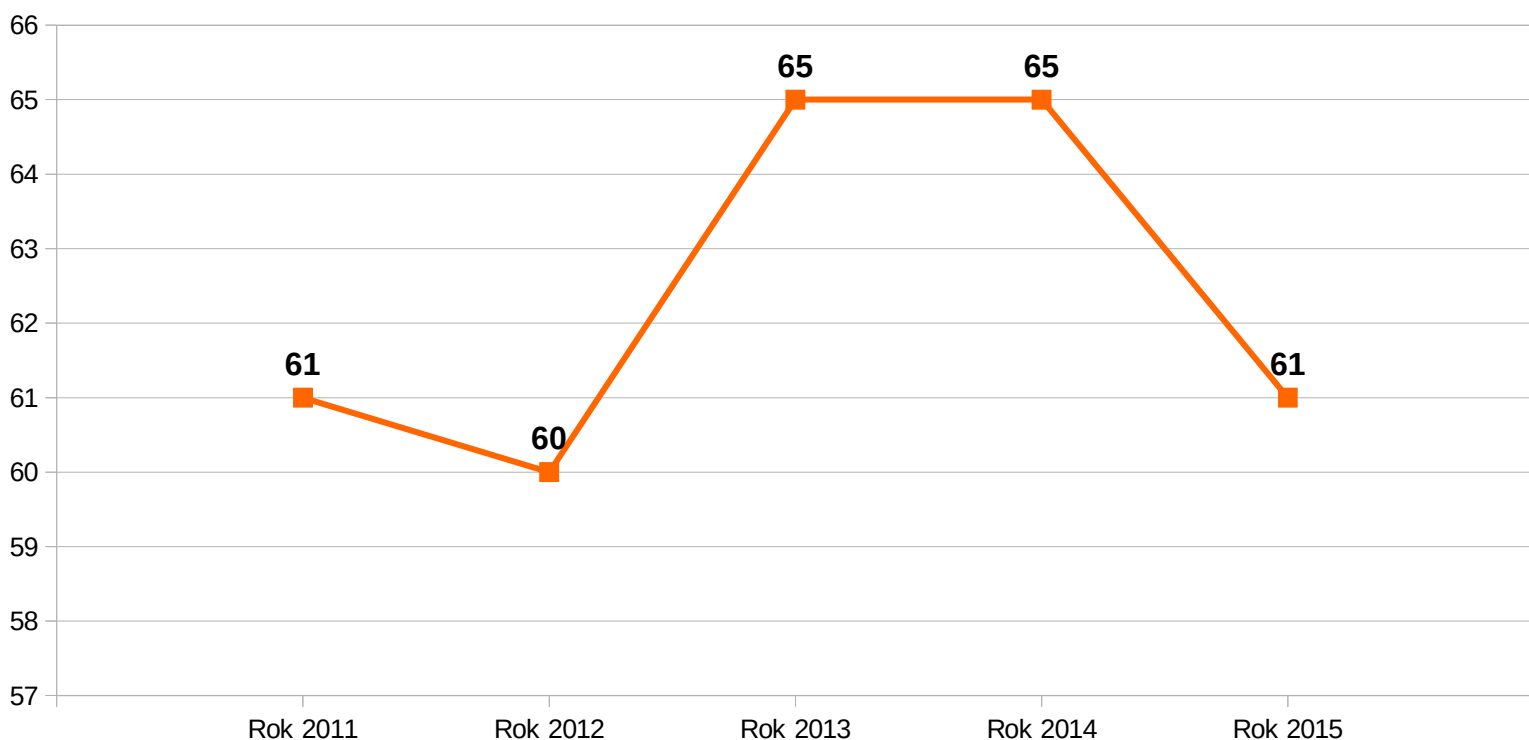
- wzrost bezwzględnej liczby seniorów, co wiąże się ze zwiększeniem obciążenia systemu ochrony zdrowia kosztami opieki nad tą grupą ludności;
- potrzeba opracowania lokalnych programów dla ludzi w starszym wieku
- potrzeba pomocy w organizacji życia i zaspokajaniu potrzeb nie tylko tych osób starszych, których samodzielność jest ograniczona, ale i przeważającej większości starszej generacji, zachowującej przez długi okres życia sprawność i wykazujących wysoki poziom aktywności życiowej;
- potrzeba wiedzy o procesach starzenia się organizmu oraz o biologicznych, medycznych i społecznych konsekwencjach tego procesu i możliwościach wspierania osób starszych z myślą o zachowaniu przez nie samodzielności;
- opracowanie programów profilaktycznych i społecznych mających na celu zachowanie sprawności fizycznej i psychicznej do późnego wieku i ograniczenie kosztów opieki medycznej i usług opiekuńczych;

Wykres nr 5. Liczba mieszkańców Czeladzi przypadająca na 1 pracownika socjalnego w latach 2011-2015.



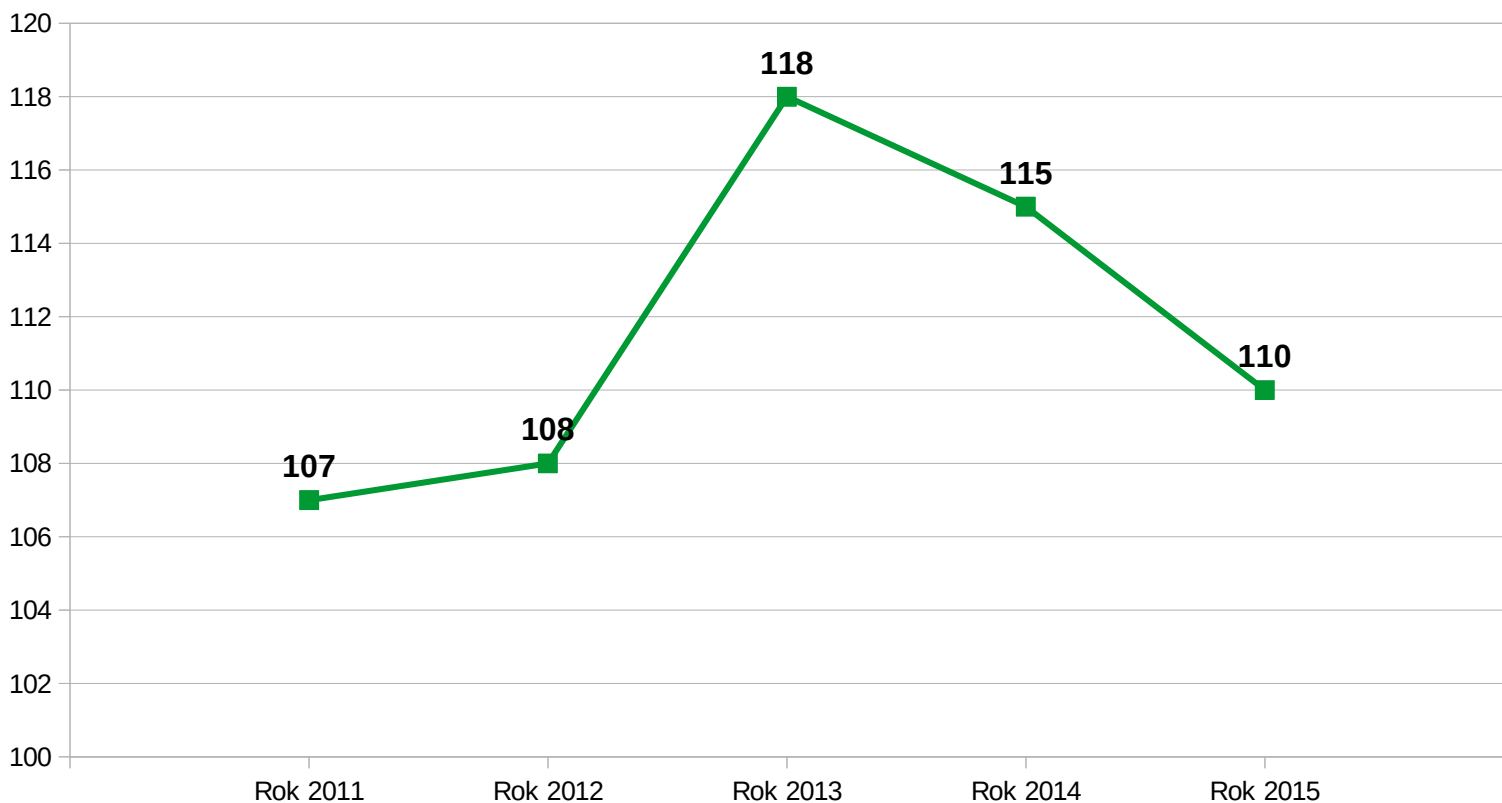
Dane MOPS

Wykres nr 6. Liczba rodzin korzystających z pomocy finansowej Miejskiego Ośrodka Pomocy Społecznej w Czeladzi przypadająca na jednego pracownika socjalnego w latach 2011-2015.



Dane MOPS

Wykres nr 7. Liczba rodzin korzystających z pomocy i wsparcia Miejskiego Ośrodka Pomocy Społecznej w Czeladzi przypadająca na jednego pracownika socjalnego w latach 2011-2015.

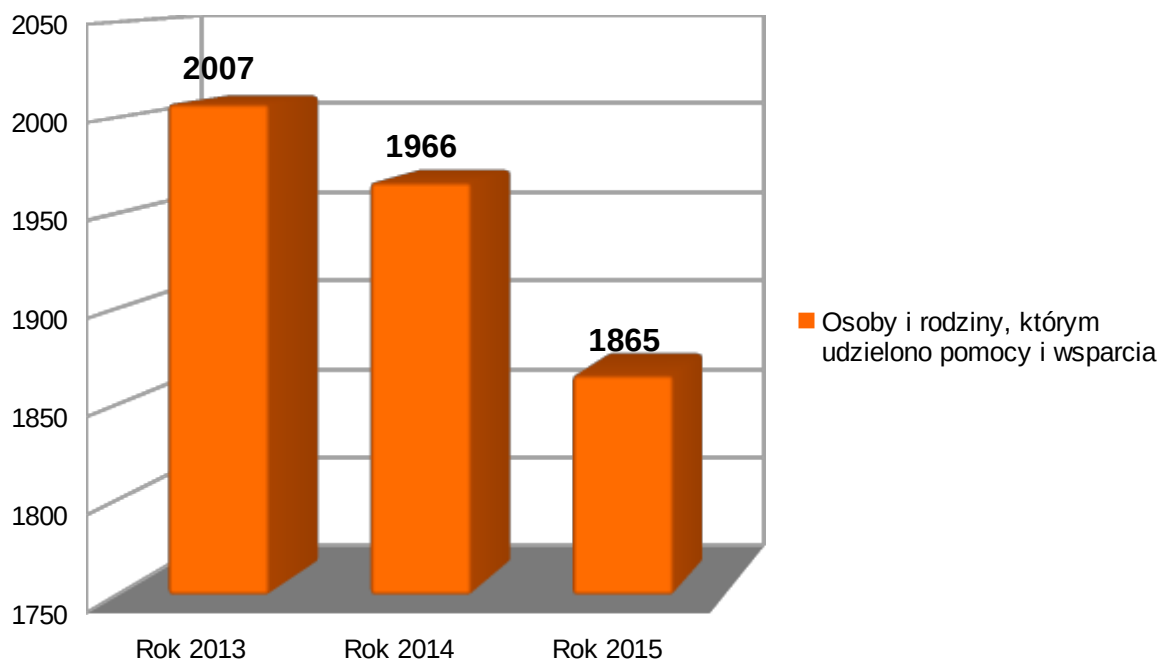


Dane MOPS

Tabela nr 6. Liczba osób, którym udzielono pomocy i wsparcia w latach 2013-2015.

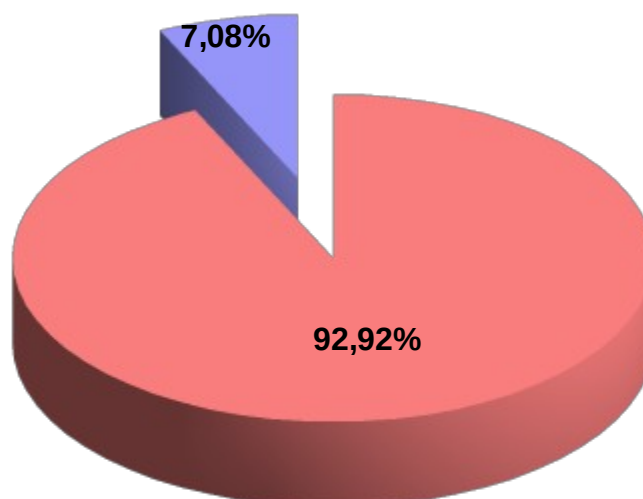
	Lata poprzednie		Rok 2015
	Rok 2013	Rok 2014	
OSOBY I RODZINY, KTÓRYM UDZIELONO POMOCY I WSPARCIA			
Liczba osób	2 007	1 966	1 865

Wykres nr 8. Liczba osób i rodziny, którym udzielono pomocy i wsparcia w latach 2013-2015.



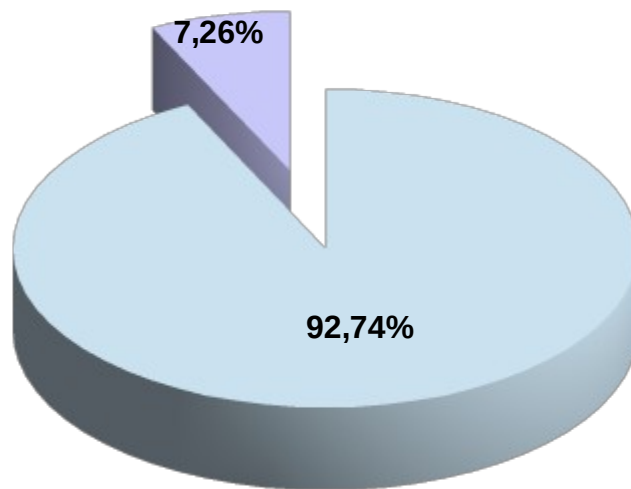
Dane MOPS

Wykres nr 9. Udział procentowy osób korzystających z pomocy społecznej do ogólnej liczby mieszkańców Czeladzi w 2013r.



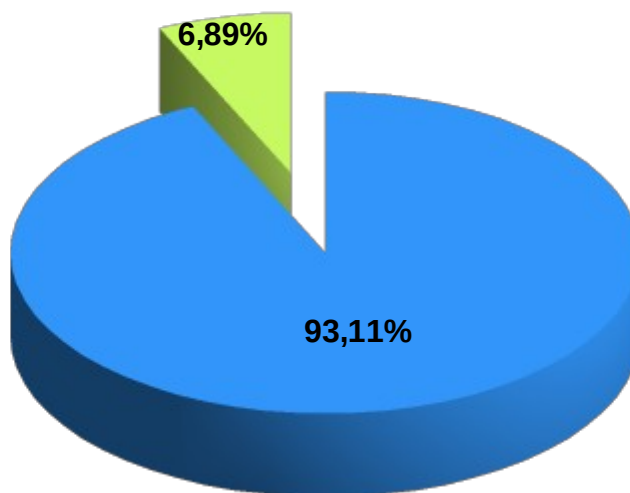
Dane MOPS

Wykres nr 10. Udział procentowy osób korzystających z pomocy społecznej do ogólnej liczby mieszkańców Czeladzi w 2014r.



Dane MOPS

Wykres nr 11. Udział procentowy osób korzystających z pomocy społecznej do ogólnej liczby mieszkańców Czeladzi w 2015r.

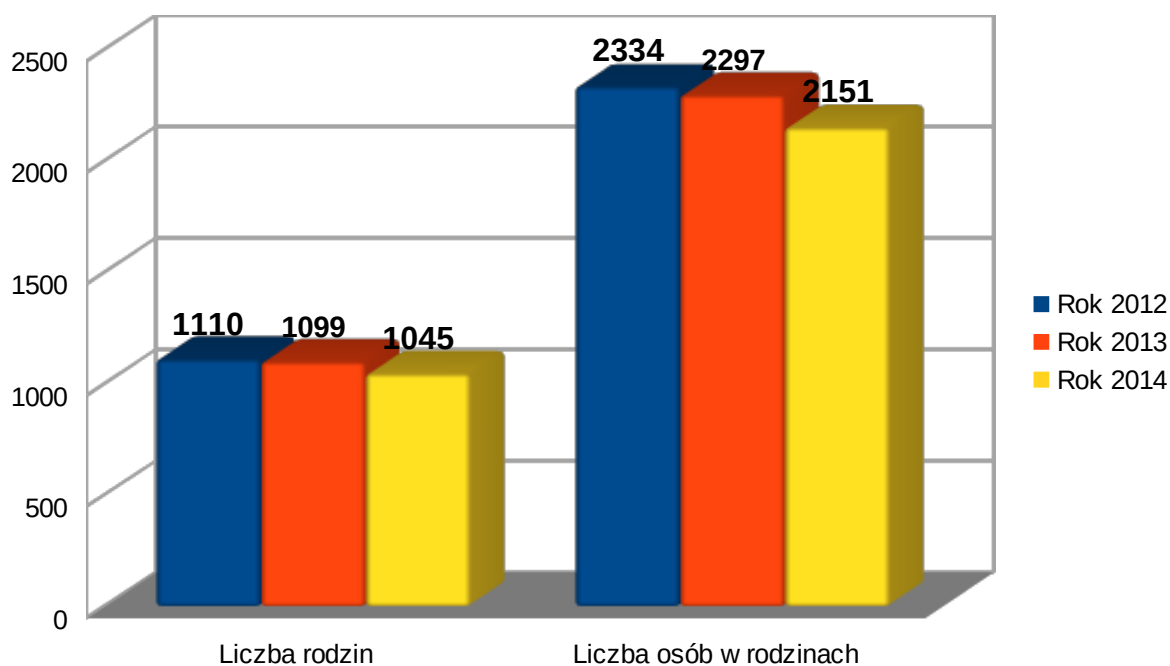


Dane MOPS

Tabela nr 7. Liczba osób i rodzin oraz liczba osób w rodzinach, którym przyznano świadczenie w latach 2013-2015.

	Lata poprzednie		Rok 2015
	Rok 2013	Rok 2014	
OSOBY I RODZINY, KTÓRYM PRZYZNANO ŚWIADCZENIE			
Liczba rodzin	1 110	1 099	1 045
Liczba osób w rodzinach	2 334	2 297	2 151

Wykres nr 12 Liczba rodzin i liczba osób w rodzinach, którym przyznano świadczenie w latach 2013-2015.

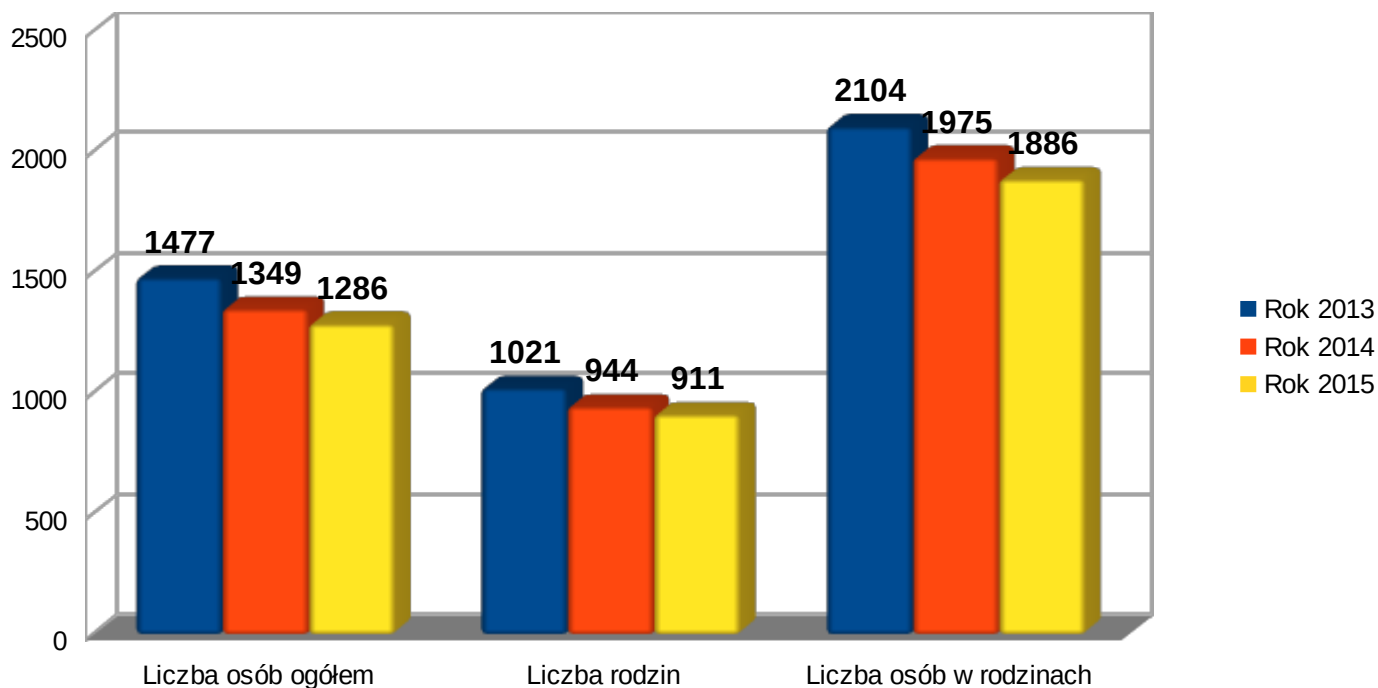


Dane MOPS

Tabela nr 8. Liczba osób i rodzin oraz liczba osób w rodzinach, którym przyznano świadczenie pieniężne w latach 2013-2015.

	Lata poprzednie		Rok 2015
	Rok 2013	Rok 2014	
OSOBY I RODZINY, KTÓRYM PRZYZNANO ŚWIADCZENIE PIENIĘŻNE			
Liczba osób ogółem	1 477	1 349	1 286
Liczba rodzin	1 021	944	911
Liczba osób w rodzinach	2 104	1 975	1 886

Wykres nr 13. Liczba osób, rodzin i liczba osób w rodzinach, którym przyznano świadczenie pieniężne w latach 2013-2015.

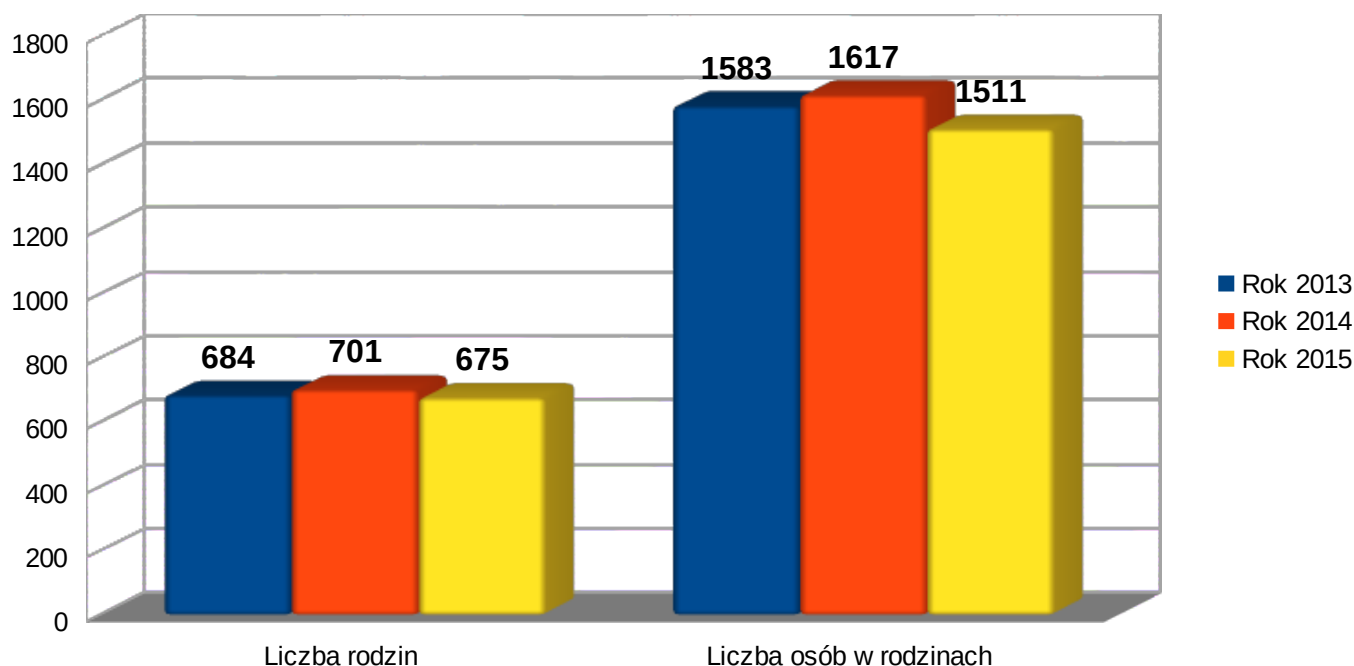


Dane MOPS

Tabela nr 9. Liczba osób i rodzin oraz liczba osób w rodzinach, którym przyznano świadczenie niepieniężne w latach 2013-2015.

	Lata poprzednie		Rok 2015
	Rok 2013	Rok 2014	
OSOBY I RODZINY, KTÓRYM PRYZNANO ŚWIADCZENIE NIEPIENIĘŻNE			
Liczba rodzin	684	701	675
Liczba osób w rodzinach	1 583	1 617	1 511

Wykres nr 14. Liczba osób i rodzin oraz liczba osób w rodzinach, którym przyznano świadczenie niepieniężne w latach 2013-2015.



Dane MOPS

Analizując liczbę środowisk klientów systemu pomocy społecznej uzyskujących wsparcie w ramach ustawy o pomocy społecznej, obserwujemy, że nadal występuje duże zapotrzebowanie na świadczenia z zakresu pomocy społecznej. Znaczna część mieszkańców miasta nie radzi sobie z zaspokojeniem podstawowych potrzeb wsparcia. Spowodowane to jest m.in.:

- trudną sytuacją na rynku pracy,
- mieszkańcy miasta osiągają niskie dochody, które nie pozwalają na zabezpieczenie podstawowych potrzeb,
- starzeniem się społeczeństwa - do pomocy społecznej zgłasza się więcej osób samotnych, schorowanych, niepełnosprawnych, ponoszących wysokie koszty związane z leczeniem, zakupem leków,
- brak pracy powoduje, iż w sytuacji pogorszenia stanu zdrowia, mieszkańcy nie posiadają uprawnień do świadczeń emerytalno – rentowych z ZUS, dlatego też większość z nich uzyskuje orzeczenia o umiarkowanym lub znacznym stopniu niepełnosprawności, co przy niskim dochodzie lub jego całkowitym braku uprawnia ich do otrzymania zasiłku stałego i możliwości opłacania przez Ośrodek składki zdrowotnej.

3.2. Przestrzenna mapa rodzin korzystających z pomocy społecznej.



Dane MOPS

Integralną częścią zobrazowania zagrożeń społecznych mieszkańców miasta jest budowanie map problemów i zjawisk społecznych. Przedstawiona mapa przedstawia przestrzenną dystrybucję miejsc zamieszkania klientów Ośrodka Pomocy Społecznej w Czeladzi w 2015r. Z danych ośrodka wynika, że najwięcej świadczeniobiorców pochodzi z rejonu osiedla Nowotki oraz dzielnicy Piaski.

Tabela nr 10. Liczba rodzin korzystających z pomocy z podziałem na poszczególne osiedla i ulice.

Osiedle	Ulica	Liczba rodzin korzystających z pomocy
Nowotki	Czysta	1
	11 Listopada	9
	17 Lipca	36
	Armii Krajowej	16
	Będzińska	3
	Boczna	2
	Grodziecka	18
	Miasta Auby	15
	Ogrodowa	15
	Spółdzielcza	15
	Szkolna	24
	Szpitalna	72
	Tuwima	41
	Waryńskiego	28
Wojkowicka	5	
	300	

Osiedle	Ulica	Liczba rodzin korzystających z pomocy
Piłsudskiego	Szyb Jana	1
	35 Lecia PRL	8
	Legionów	51
	Siemianowicka	1
	Składkowskiego	21
	Sportowa	4
	Staszica	14
	100	

Osiedle	Ulica	Liczba rodzin korzystających z pomocy
Stare Miasto	Żwirki i Wigury	1
	Bytomska	24
	Ciasna	1
	Kacza	6
	Kilińskiego	4
	Pieńkowskiego	2
	Rynek	7
	Rynkowa	4
	Wąska	1
	50	

Osiedle	Ulica	Liczba rodzin korzystających z pomocy
Musiąła	21 Listopada	42
	Dehnelów	18
	Gómicza	2
	Miła	2
	Powstańców Śl.	10
	Skłodowskiej	18
	Węglowa	14
	106	

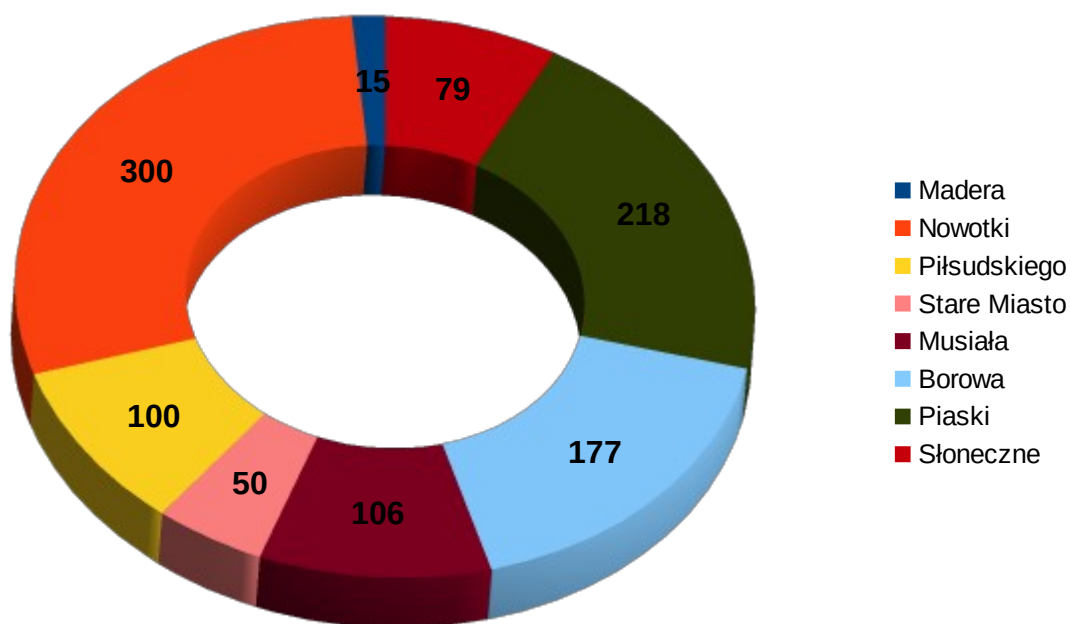
Osiedle	Ulica	Liczba rodzin korzystających z pomocy
Madera	Przełajska	13
	Zielona	2
		15

Dzielnica	Ulica	Liczba rodzin korzystających z pomocy
Piaski	Prosta	2
	Orzeszkowej	1
	27 Stycznia	9
	3 Kwietnia	31
	3 Szyb	2
	Bema	3
	Betonowa	21
	Daleka	5
	Dziekana	26
	Francuska	3
	Kościuszki	21
	Krakowska	3
	Krzywa	6
	Lipowa	3
	Mickiewicza	13
	Norwida	7
	Piaskowa	3
	Promyka	3
	Robotnicza	3
	Sikorskiego	3
	Słowackiego	3
	Spacerowa	1
	Stawowa	2
	Szybikowa	3
	Trznadla	2
	Warszawska	18
Wiejska	1	
Wincentego Pola	3	
Zwycięstwa	17	
	218	

Osiedle	Ulica	Liczba rodzin korzystających z pomocy
Słoneczne	Cmentarna	1
	Ciołkowskiego	4
	Kosmonautów	2
	Modrzejowska	2
	Mysłowicka	15
	Narutowicza	5
	Nowopogońska	40
	Poprzeczna	5
	Tulipanów	1
	Żytia	4
	79	

Osiedle	Ulica	Liczba rodzin korzystających z pomocy
Borowa	Wojciechowskiego	2
	Niecała	1
	Czarnomskiego	2
	Aleja Róż	7
	Borowa	11
	Buczka	2
	Chopina	1
	Harcerska	1
	Katowicka	55
	Moniuszki	4
	Nowa	22
	Polna	2
	Poniatowskiego	9
	Powstania Styczniowego	2
	Reymonta	41
	Strzelecka	9
	Ślepa	2
	Zacisze	4
	177	

Wykres nr. 15. Liczba rodzin korzystających z pomocy z podziałem na poszczególne osiedla.

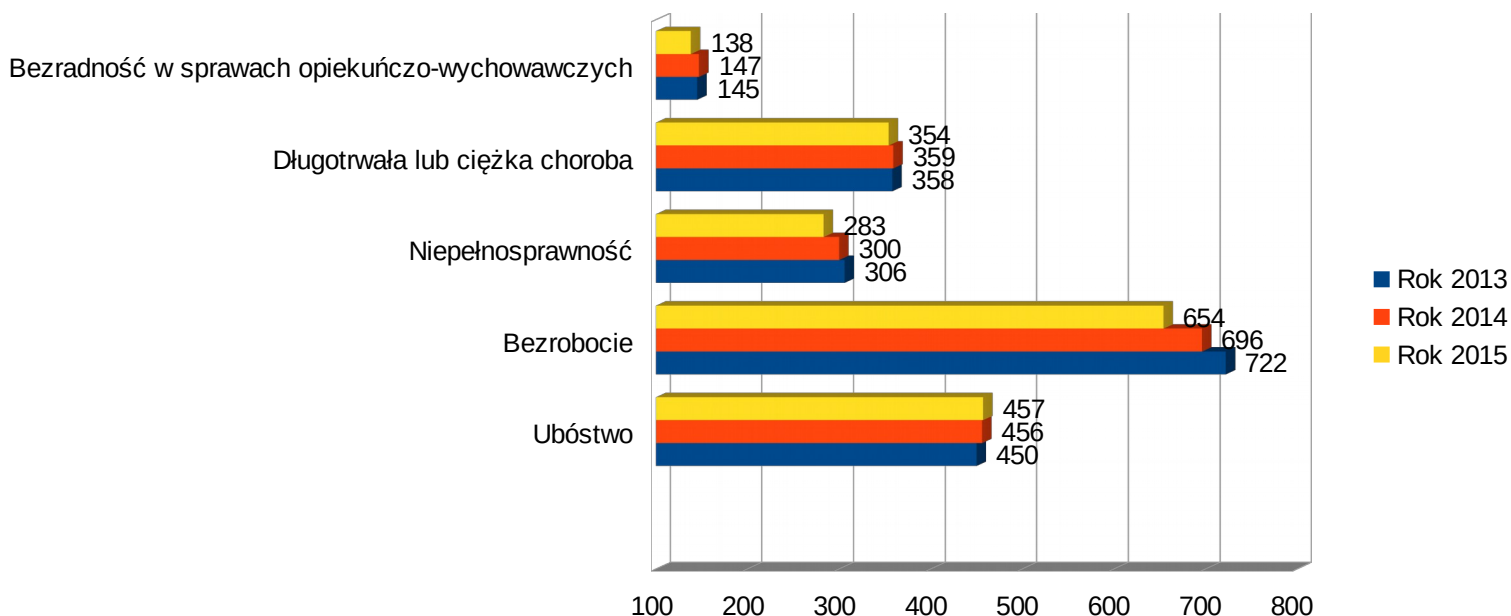


Dane MOPS

Tabela nr 11. Powody udzielenia pomocy i wsparcia w latach 2013-2015.

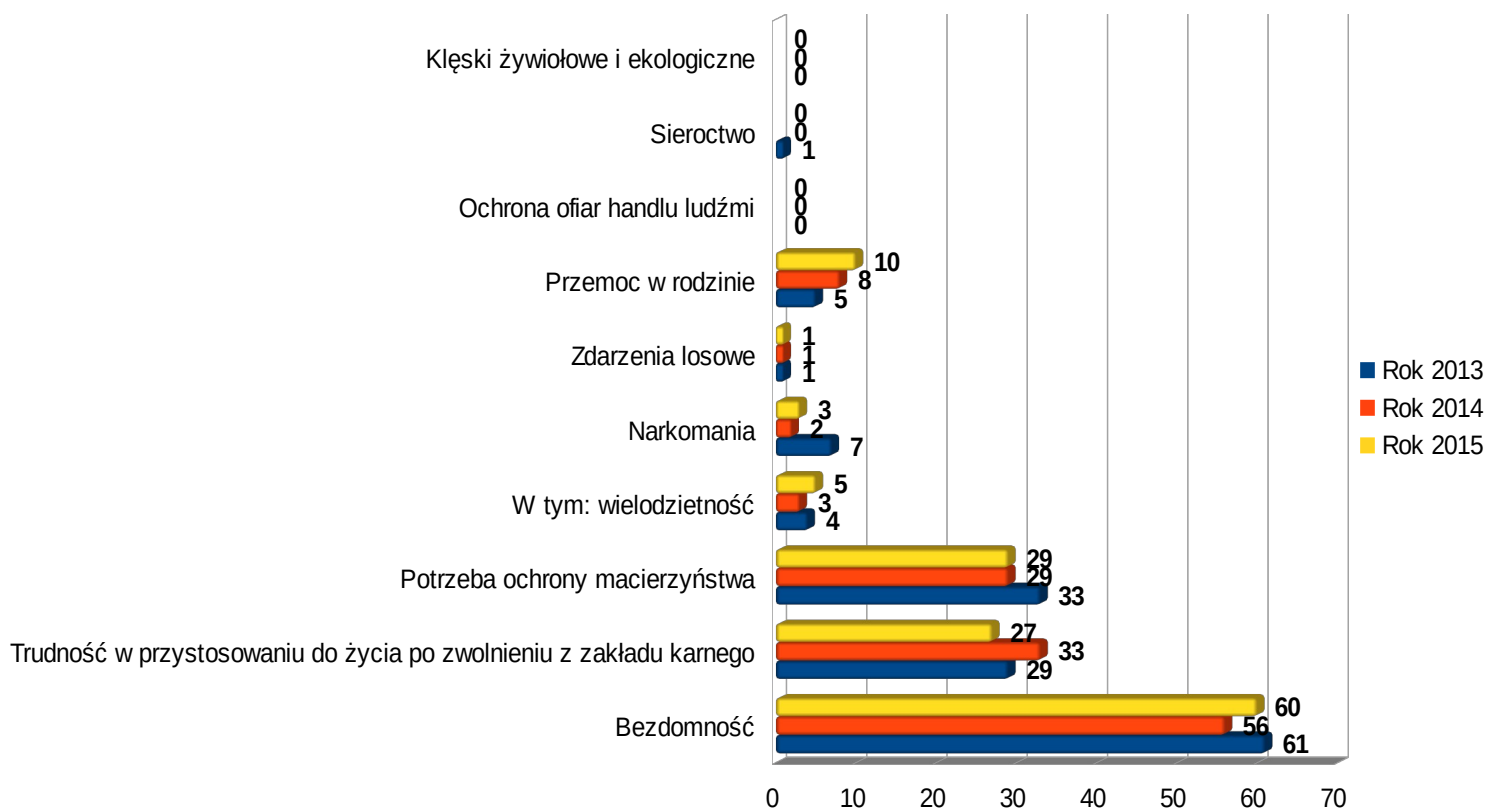
POWODY UDZIELENIA POMOCY I WSPARCIA			
	Rok 2013	Rok 2014	Rok 2015
Ubóstwo	450	456	457
Bezrobocie	722	696	654
Niepełnosprawność	306	300	283
Długotrwała lub ciężka choroba	358	359	354
Bezradność w sprawach opiekuńczo-wychowawczych	145	147	138
Alkoholizm	84	84	78
Bezdomność	61	56	60
Trudność w przystosowaniu do życia po zwolnieniu z zakładu karnego	29	33	27
Potrzeba ochrony macierzyństwa	33	29	29
W tym: wielodzietność	4	3	5
Narkomania	7	2	3
Zdarzenia losowe	1	1	1
Przemoc w rodzinie	5	8	10
Ochrona ofiar handlu ludźmi	0	0	0
Sieroctwo	1	0	0
Kłęski żywiołowe i ekologiczne	0	0	0

Wykres nr 16 .Główne powody udzielenia pomocy i wsparcia w latach 2013-2015.



Dane MOPS

Wykres nr 17. Inne powody udzielenia pomocy i wsparcia w latach 2013-2015.



Dane MOPS

W 2015 roku podobnie jak w latach poprzednich dominującym powodem korzystania ze środków pomocy społecznej w gminie Czeladź było bezrobocie, które występuje w 654 rodzinach. Z analizy danych PUP w Będzinie wynika, iż w okresie I- XII.2015 roku zgłosiło się do Urzędu 2075 osób (w tym 994 kobiety, 1081 mężczyzn) z terenu gminy Czeladź, które uzyskały status osoby bezrobotnej. Stopa bezrobocia w Powiecie Będzińskim wynosi 13,1 % - dane na koniec grudnia 2015r. Stopa bezrobocia w Województwie Śląskim wyniosła 8,2% %. Na koniec XII.2015r. w ewidencji PUP Będzin pozostawało 1500 osób z terenu gminy Czeladź (w tym 731 kobiet, 769 mężczyzn),co stanowiło 22,94% ogółu bezrobotnych w powiecie będzińskim. Wśród tych osób było 938 osób długotrwale bezrobotnych (447 kobiet i 491 mężczyzn), 113 osób do 25 roku życia (53 kobiety i 60 mężczyzn) i 523 osoby powyżej 50 roku życia (212 kobiet i 311 mężczyzn).

Pomimo znaczącego spadku stopy bezrobocia odsetek długotrwale bezrobotnych w analizowanym okresie wzrósł o ponad dziesięć punktów procentowych. Prawie połowa zarejestrowanych osób nie podjęła zatrudnienia przez ponad rok, co w świetle literatury przedmiotu wymaga zastosowania zróżnicowanych i długotrwałych działań mogących zwiększyć ich szanse na podjęcie zatrudnienia.

PUP w Będzinie corocznie dokonuje identyfikacji barier utrudniających podjęcie zatrudnienia. Do najistotniejszych należą:

- Brak ofert pracy odpowiadających oczekiwaniom osób bezrobotnych
- Brak ofert dla osób bez doświadczenia zawodowego
- Niska podaż ofert pracy na rynku lokalnym
- Dyskryminacja w wielu obszarach (płeć, wiek, posiadanie dzieci)
- Niski poziom kwalifikacji zawodowych osób zarejestrowanych
- Niedopasowanie kwalifikacji do potrzeb rynku
- Niska mobilność przestrzenna i zawodowa osób bezrobotnych
- Kompetencje bezrobotnych w obszarze zawodów nadwyżkowych
- Opieka nad osobami zależnymi
- Brak motywacji i aspiracji do dalszego kształcenia
- Obawy pracodawców wobec osób bez doświadczenia zawodowego
- Stereotypy dotyczące osób pozostających bez zatrudnienia

Niepokojące jest zjawisko określane przez badaczy mianem pozornego bezrobocia, odnoszące się głównie do podopiecznych Ośrodka. Pzornych bezrobotnych można podzielić na tych, którzy nie są zainteresowani pracą (nie szukają jej i/lub nie są gotowi jej podjąć) oraz pracujących na czarno lub w inny sposób osiągających dochód. W/w bezrobotni nie podjęliby pracy, nawet gdyby rynek ich wzywał, dzięki zarejestrowaniu w urzędzie otrzymują bezpłatne ubezpieczenie zdrowotne a także status osoby bezrobotnej co umożliwia ubieganie się o świadczenia z pomocy społecznej (niejednokrotnie warunkiem przyznania pomocy finansowej jest konieczność posiadania statusu osoby bezrobotnej zgodnie z Ustawą o promocji zatrudnienia i instytucjach rynku pracy). Należy dodać, że w związku ze wzrostem popytu na pracę długość okresu pozostawania bez zatrudnienia jest silnie skorelowana zarówno z kwalifikacjami jak i motywacją do znalezienia pracy.

Osoby wykształcone, a także posiadające umiejętności i kwalifikacje dostosowane do potrzeb rynku pracy pozostają w rejestrze bezrobotnych krócej niż pozostali, jednakże najważniejszym czynnikiem jest chęć do podjęcia pracy. Brak chęci do pracy jest charakterystyczny dla podopiecznych Ośrodka zwłaszcza gdy podjęcie zatrudnienia spowoduje wzrost dochodu, a w konsekwencji oznacza to utratę prawa do świadczeń pieniężnych.

Równie istotnym powodem korzystania z pomocy społecznej było ubóstwo. Wsparcie z tego tytułu w minionym roku uzyskało 450 rodzin.

Ubóstwo jest bardzo groźnym zjawiskiem, gdyż pociąga za sobą wiele negatywnych zjawisk. Obecnie ubóstwo traktowane jest jako jeden z podstawowych czynników należących do strukturalnych wad określonych społeczności.

Podstawą w określeniu linii oznaczającej ubóstwo jest minimum socjalne. Wyznacza ono kategorię, która mierzy głównie: koszt utrzymania domowych gospodarstw przy uwzględnieniu podstawowych potrzeb bytowo - konsumpcyjnych. Pojęcie to wyznacza przede wszystkim granice w wydatkach danego gospodarstwa domowego powyżej której uznaje się, iż jest godziwy poziom życia.

Innym pojęciem, które także służy do pomiaru ubóstwa to tzw. minimum egzystencji. To z kolei jest dolne kryterium w którym granica wyznacza zakres i poziom w zaspokojeniu potrzeb, gdzie poniżej jeżeli występuje to ma miejsce zagrożenie życia, a także zagrożenie rozwoju człowieka – psychofizjologicznego.

Poszczególne typy problemów społecznych wymagają odrębnych (indywidualnych) ścieżek ich rozwiązywania. Szczególnie istotne jest zwrócenie uwagi na sprzężenie wielu problemów i ich wzajemne na siebie oddziaływanie. Ważną rolę w tym zakresie odgrywają pracownicy socjalni, którzy współpracując z poszczególnymi osobami diagnozują faktyczne trudności oraz opracowują program ich przezwyciężenia. W tym zakresie głównym narzędziem jest kontrakt socjalny.

4. Świadczenia z pomocy społecznej.

Podstawowym celem działania Miejskiego Ośrodka Pomocy Społecznej w Czeladzi zgodnie z obowiązującym statutem, jest rozpoznawanie i zaspokajanie niezbędnych potrzeb życiowych osób i rodzin, które własnym staraniem nie są w stanie pokonać trudności życiowych.

Pomoc społeczna udzielana jest ze względu na trudne sytuacje życiowe. Ustawa o pomocy społecznej nie konkretyzuje tych sytuacji, wymienia jedynie najczęstsze powody ich powstania. Osoba, która znalazła się w trudnej sytuacji życiowej, innej niż w ustawie, ma prawo zwrócenia się do ośrodka pomocy społecznej o udzielenie pomocy. Zawarty w ustawie katalog osób uprawnionych do uzyskania pomocy oraz sytuacji, w jakich pomoc może być udzielona, nie jest katalogiem zamkniętym.

Obowiązkiem klienta przy udzielaniu pomocy jest jego współdziałanie w rozwiązywaniu swojej trudnej sytuacji życiowej. Zmusza to osoby wymagające wsparcia do zmiany postawy, na ogół biernej i roszczeniowej, na postawę aktywną w rozwiązywaniu własnych problemów. W swoich założeniach pomoc społeczna powinna bowiem, w miarę możliwości, doprowadzić osoby z niej korzystające do działań mających na celu usamodzielnienie się oraz integrację ze środowiskiem, choć w praktyce jest to bardzo trudne do osiągnięcia.

4.1. Formy pomocy społecznej.

Pomocy społecznej udziela się osobom i rodzinom w szczególności z powodu: ubóstwa, bezdomności, bezrobocia, niepełnosprawności, długotrwałej lub ciężkiej choroby, przemocy w rodzinie, potrzeby ochrony ofiar handlu ludźmi, sieroctwa, potrzeby ochrony macierzyństwa lub wielodzietności, bezradności w sprawach opiekuńczo - wychowawczych i prowadzenia gospodarstwa domowego, zwłaszcza w rodzinach niepełnych lub wielodzietnych, trudności w integracji cudzoziemców, którzy uzyskali w Rzeczypospolitej Polskiej status uchodźcy, ochronę uzupełniającą lub zezwolenie na pobyt czasowy, trudności w przystosowaniu do życia po zwolnieniu z zakładu karnego, alkoholizmu lub narkomanii, zdarzenia losowego i sytuacji kryzysowej, klęski żywiołowej lub ekologicznej.

Prawo do świadczeń przysługuje osobom i rodzinom, których posiadane dochody nie przekraczają kryteriów dochodowych ustalonych w oparciu o próg interwencji socjalnej, przy jednoczesnym wystąpieniu przynajmniej jednej z w/w okoliczności.

Zgodnie z Rozporządzeniem Rady Ministrów z dnia 14 lipca 2015 r. w sprawie zweryfikowanych kryteriów dochodowych oraz kwot świadczeń pieniężnych z pomocy społecznej,

kryterium dochodowe obowiązujące od dnia 1 października 2015 roku wynosi dla osoby samotnie gospodarującej - 634 zł, natomiast dla osoby w rodzinie - 514 zł,

Rodzaj, forma i rozmiar przyznanego świadczenie powinny być odpowiednie do okoliczności uzasadniających udzielenie świadczenie. Osoby (rodziny), których dochód przekracza powyższe kryterium dochodowe, a znalazły się w szczególnie trudnej sytuacji życiowej, mogą wówczas ubiegać się o pomoc finansową z pomocy społecznej. Podstawowym działaniem Ośrodka jest praca socjalna i świadczenie usług socjalnych. Świadczenia materialne powinny stanowić uzupełnienie tych działań.

4.2. Praca socjalna, kontrakt socjalny – narzędzie pracy socjalnej.

Praca socjalna to działania podejmowane przez pracowników socjalnych, skierowane na pomoc osobom i rodzinom we wzmocnieniu lub odzyskaniu zdolności do funkcjonowania w społeczeństwie oraz na tworzeniu warunków sprzyjających temu celowi. Polega przede wszystkim na udzielaniu informacji, wskazówek i pomocy w zakresie rozwiązywania spraw życiowych osób oraz na pomocy w uzyskaniu dla tych osób poradnictwa i wsparcia w rozwiązywaniu problemów w powołanych do tego instytucjach i organizacjach pozarządowych, a także na wspieraniu w uzyskiwaniu pomocy. Praca socjalna świadczona jest bez względu na posiadany dochód.

Pracownicy socjalni podejmują działania w tych obszarach funkcjonowania, w których osoba/rodzina napotyka trudności, których nie jest w stanie samodzielnie pokonać i wymaga wsparcia np. w realizowaniu funkcji opiekuńczo-wychowawczej, prowadzeniu gospodarstwa domowego, podtrzymaniu zdrowia, zdobyciu pracy, kontaktach z otoczeniem.

Praca socjalna może być prowadzona w oparciu o zawarty z rodziną/osobą kontrakt socjalny, czyli pisemną umowę zawartą z osobą ubiegającą się o pomoc, określającą uprawnienia i zobowiązania stron umowy. Kontrakt socjalny zawierany jest w celu określenia sposobu współdziałania w rozwiązywaniu problemów osób lub rodzin znajdujących się w trudnej sytuacji życiowej, wzmocnienia aktywności i samodzielności życiowej, zawodowej lub przeciwdziałania wykluczeniu społecznemu. Treść i sposób zawieranej w formie kontraktu socjalnego umowy są efektem indywidualnego podejścia do rodziny/osoby w oparciu o dobrze przygotowaną diagnozę.

W trakcie opracowania diagnozy rodzina/osoba definiuje przyczyny trudnej sytuacji, w której się znalazła oraz źródła tych przyczyn. Określa zasoby i możliwości własne oraz środowiska. Omawia ograniczenia powodujące trudności w rozwiązywaniu problemów życiowych.

Kontrakt socjalny służy jasnemu i precyzyjnemu formułowaniu celów dotyczących zmian, jakie zamierza się osiągnąć oraz wyznaczeniu dla nich ram czasowych. Pozwala rodzinom lub osobom zainteresowanym rozwiązaniem swoich problemów na wybór odpowiednich środków i metod działania prowadzących do realizacji długofalowego planu pomocy. W kolejnych etapach realizacji umożliwia dokonywanie oceny osiągniętych celów, zarówno krótko jak i długoterminowych, poprzez porównanie stanu wyjściowego osoby/rodziny ze stanem aktualnym.

Ocena umożliwia stwierdzenie, czy w sytuacji osoby/rodziny zachodzą zmiany i czy zmierzają one w wyznaczonym przez strony kontraktu kierunku. Pisemna forma kontraktu daje możliwość zarówno rodzinom/osobom jak i pracownikowi socjalnemu konfrontowania podejmowanych ustaleń z dalszą ich realizacją.

W 2015 roku zawarto 83 kontraktów socjalnych.

Tabela nr 12. Liczba zawartych przez pracowników socjalnych kontraktów socjalnych w latach 2013-2015.

	Lata poprzednie		Rok 2015
	Rok 2013	Rok 2014	
KONTRAKT SOCJALNY			
Liczba zawartych kontraktów socjalnych	61	79	83
Liczba osób ogółem objętych kontraktem	117	136	118

4.3. Zasiłki stałe.

Jest to świadczenie o charakterze obligatoryjnym przysługujące na podstawie art. 37 ustawy o pomocy społecznej osobom niezdolnym do pracy z powodu wieku lub całkowicie niezdolnym do pracy, spełniającym kryterium dochodowe i stanowi uzupełnienie dochodu tych osób do kryterium ustawowego. W 2015r. zasiłki stałe wypłacono w łącznej kwocie **716.327 zł.**

Tabela nr 13. Liczba osób pobierających zasiłek stały w latach 2013-2015.

	Lata poprzednie		Rok 2015
	Rok 2013	Rok 2014	
ZASIŁEK STAŁY			
Liczba osób	164	168	171
Liczba świadczeń	1 600	1 693	1 705
Kwota świadczeń w złotych	644 507	672 247	716 327

Tabela nr 14. Liczba osób samotnie gospodarujących pobierających zasiłek stały w latach 2013-2015.

	Lata poprzednie		Rok 2015
	Rok 2013	Rok 2014	
Zasiłek stały dla osób samotnie gospodarujących			
Liczba osób	143	143	139
Liczba świadczeń	1 404	1 442	1 435
Kwota świadczeń w złotych	579 411	596 114	634 495

Tabela nr 15. Liczba osób w rodzinie pobierających zasiłek stały w latach 2013-2015.

	Lata poprzednie		Rok 2015
	Rok 2013	Rok 2014	
Zasiłek stały dla osoby w rodzinie			
Liczba osób	21	25	34
Liczba świadczeń	196	251	270
Kwota świadczeń w złotych	65 096	76 133	81 832

4.4. Zasiłki okresowe.

Świadczenie przysługuje osobie, która znalazła się w trudnej sytuacji ze względu na szczególne okoliczności wymienione przez ustawę (długotrwała choroba, bezrobocie czy niepełnosprawność). Każda trudna sytuacja, połączona z niemożliwością jej samodzielnego przezwyciężenia, uprawnia do otrzymania tego świadczenia. Przyznanie zasiłku okresowego, podobnie jak zasiłku stałego, uzależnione jest od spełnienia kryterium dochodowego. Jego beneficjentem może być osoba samotnie gospodarująca i rodzina. Zasiłek nie może być jednak niższy niż 50 proc. różnicy między kryterium dochodowym osoby samotnie gospodarującej a dochodem tej osoby oraz między kryterium dochodowym rodziny a jej dochodem.

Tabela nr 16. Liczba osób pobierających zasiłek okresowy w latach 2013-2015 z podziałem na powody jego pobierania.

	Lata poprzednie		Rok 2015
	Rok 2013	Rok 2014	
ZASIŁEK OKRESOWY			
Liczba osób	651	668	641
Liczba świadczeń	4 232	4 349	4 174
Kwota świadczeń w złotych	1 239 541	1 218 519	1 223 729
Zasiłek okresowy z tytułu bezrobocia			
Liczba osób	649	666	630
Liczba świadczeń	4 100	4 302	3 983
Kwota świadczeń w złotych	1 203 720	1 207 201	1 178 630
Zasiłek okresowy z tytułu długotrwałej choroby			
Liczba osób	83	24	81
Liczba świadczeń	128	28	116
Kwota świadczeń w złotych	34 806	7 553	30 271
Zasiłek okresowy z tytułu niepełnosprawności			
Liczba osób	4	11	33
Liczba świadczeń	4	16	68
Kwota świadczeń w złotych	1 015	3 215	13 333
Zasiłek okresowy z tytułu możliwości utrzymania lub nabycia uprawnień do świadczeń z innych systemów zabezpieczenia społecznego			
Liczba osób	0	2	3
Liczba świadczeń	0	2	6
Kwota świadczeń w złotych	0	420	1 377

Tabela nr 17. Średnia wysokość zasiłku okresowego w latach 2013-2015.

Rok 2013	Rok 2014	Rok 2015
292,90	280,18	291,78

4.5. Zasiłki celowe i celowe specjalne.

Zasiłek celowy jest świadczeniem fakultatywnym przyznawanym na podstawie art. 39 ustawy o pomocy społecznej na zaspokojenie niezbędnej potrzeby życiowej, a w szczególności na pokrycie części lub całości kosztów zakupu żywności, leków i leczenia, opału, odzieży, niezbędnych przedmiotów użytku domowego, drobnych remontów i napraw w mieszkaniu, a także pokrycie kosztów pogrzebu.

W szczególnie uzasadnionych przypadkach, na podstawie art. 41 ustawy o pomocy społecznej,

osobie albo rodzinie o dochodach przekraczających kryterium ustawowe może być przyznany specjalny zasiłek celowy – w wysokości nieprzekraczającej odpowiednio kryterium dochodowego osoby samotnie gospodarującej lub rodziny.

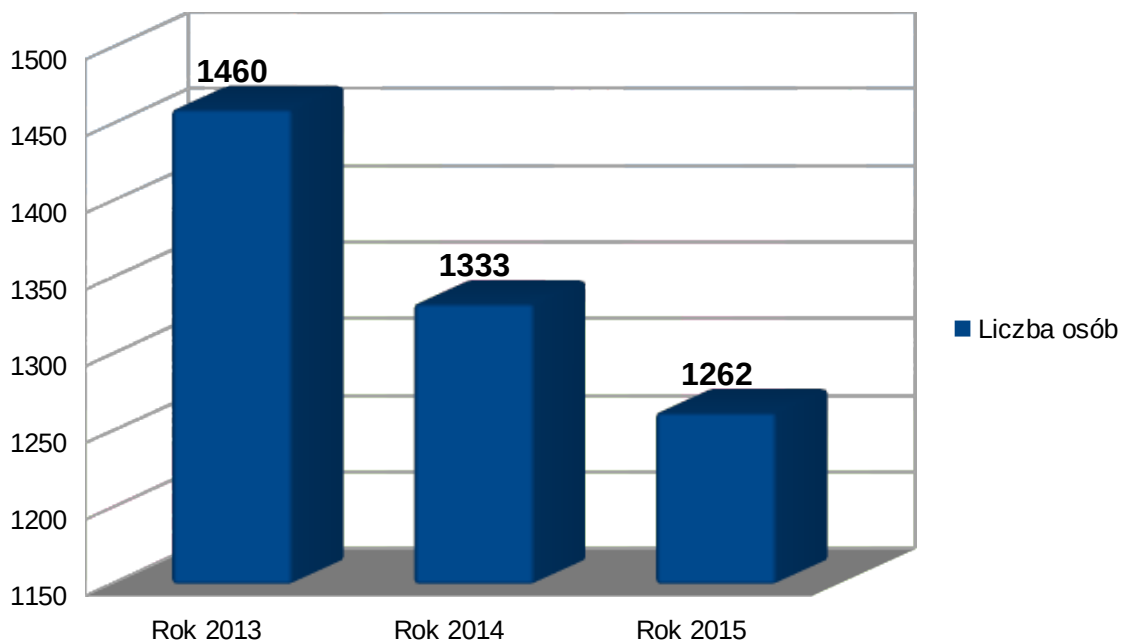
W 2015 roku na wypłatę zasiłków celowych i celowych specjalnych przeznaczono kwotę 1.101.444,00 zł, z czego m.in. z przeznaczeniem na:

- żywność - 376.120,00
- opał - 193.480,00
- czynsz, energia, gaz, woda - 22.294,11
- leki, realizacja recept, - 61.054,00
- odzież, obuwie, środki czystości - 113.674,26
- zasiłki celowe zwrotne - 1.500,00
- inne (wyrobienie dowodu-zrobienie zdjęć, remont, okulary, kolonie letnie)- 20.200,00

Tabela nr 18. Liczba osób pobierających zasiłek celowy w latach 2013-2015.

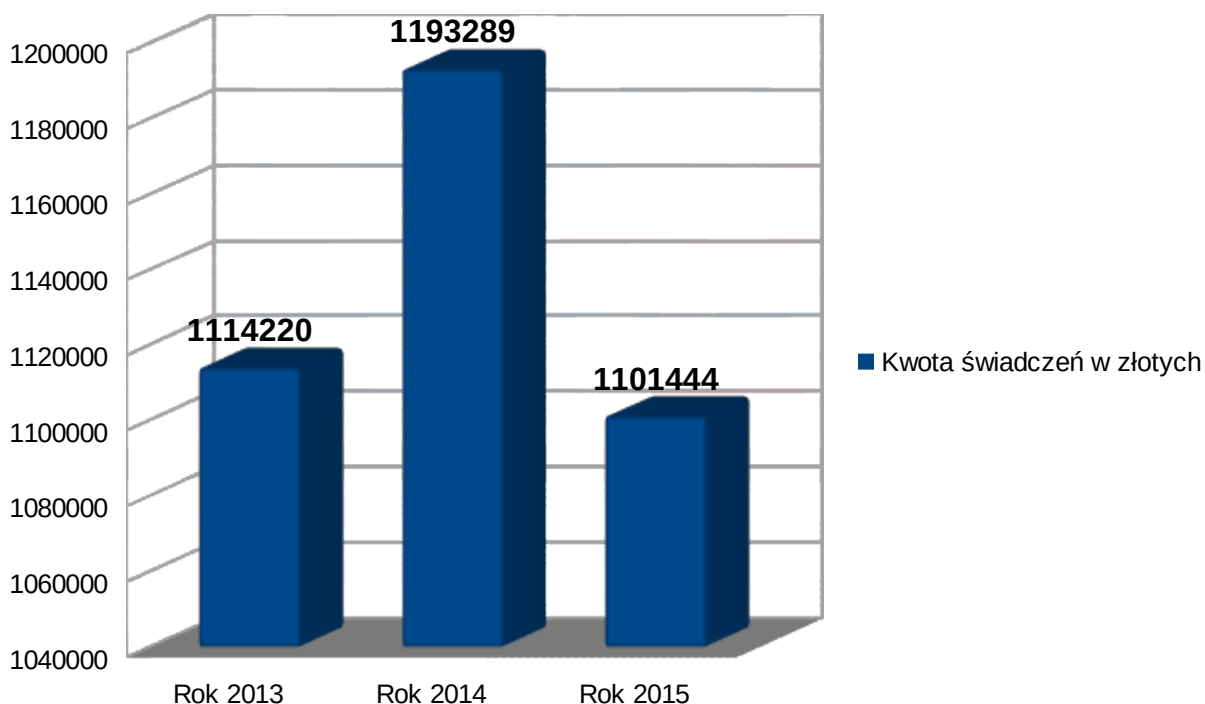
	Lata poprzednie		Rok 2015
	Rok 2013	Rok 2014	
ZASIŁEK CELOWY OGÓŁEM			
Liczba osób	1 460	1 333	1 262
Kwota świadczeń w złotych	1 114 220	1 193 289	1 101 444

Wykres nr 18 Liczba osób korzystających z pomocy w formie zasiłków celowych w latach 2013-2015.



Dane MOPS

Wykres nr 19. Kwota wydatkowanych świadczeń w formie zasiłków celowych w latach 2013-2015.



Dane MOPS

4.6. Schronienie.

Od roku 2006 Miejski Ośrodek Pomocy Społecznej w Czeladzi realizuje Gminny Program Wychodzenia z Bezdomności przyjęty Uchwałą nr LXIII/987/2006r. Rady Miejskiej w Czeladzi z dnia 23 lutego 2006r. Celem programu jest zapewnienie osobom zagrożonym bezdomnością oraz bezdomnym bezpieczeństwa socjalnego oraz warunków do pełnienia właściwych, adekwatnych do ich możliwości i potrzeb, społecznie użytecznych ról i funkcji społeczno – zawodowych. Program realizowany jest przez pracowników socjalnych Miejskiego Ośrodka Pomocy Społecznej w Czeladzi we współpracy z instytucjami gminnymi, jak również organizacjami pozarządowymi.

W ramach prowadzonej pracy socjalnej z bezdomnymi oprócz zapewnienia pobytu i wyżywienia w noclegowniach i domach dla bezdomnych, Miejski Ośrodek Pomocy Społecznej w Czeladzi zapewnia bezdomnym pomoc finansową w formie zasiłków celowych zgodnie z zawartymi we wnioskach potrzebami m.in. na żywność, leki, środki czystości, odzież oraz w formie zasiłków okresowych. Osobom spełniającym kryteria ustawy o pomocy społecznej wypłaca również zasiłki stałe. Oprócz pomocy finansowej bezdomnym przebywającym na terenie gminy Czeladź zapewnione są posiłki w Punktach Żywienia MOPS. Osobom bezdomnym udziela się także pomocy w uzyskaniu orzeczeń o ustalenie stopnia niepełnosprawności oraz w przystosowaniu do życia na wolności bezdomnym, którzy opuścili zakłady karne.

Bezdomność nie jest definiowana obecnie jako stan pozostawania bez miejsca zameldowania czy bez miejsca zamieszkania. Bezdomność, to również zjawisko społeczne, polegające na braku posiadania domu lub miejsca stałego pobytu gwarantującego jednostce lub rodzinie poczucie bezpieczeństwa, zapewniającego schronienie przed niekorzystnymi warunkami atmosferycznymi oraz zaspokojenie podstawowych potrzeb na poziomie uznawanym w danym społeczeństwie za wystarczający.

Do osób bezdomnych zalicza się osoby, bez zameldowania, rodziny, opuszczone lub odrzucone przez rodzinę, byłych więźniów oraz osoby na pograniczu eksmisji. Wyjście z bezdomności dokonuje się poprzez uzyskanie samodzielnego lokalu, samodzielne posiadanie środków finansowych na jego utrzymanie oraz odtworzenie umiejętności funkcjonowania społecznego, a zwłaszcza umiejętności planowania budżetu, budowania planów, tworzenia więzi społecznych. Wychodzenie z bezdomności jest procesem pozbywania się "syndromu bezdomności". Proces jest tym dłuższy, im dłużej osoba była bezdomna.

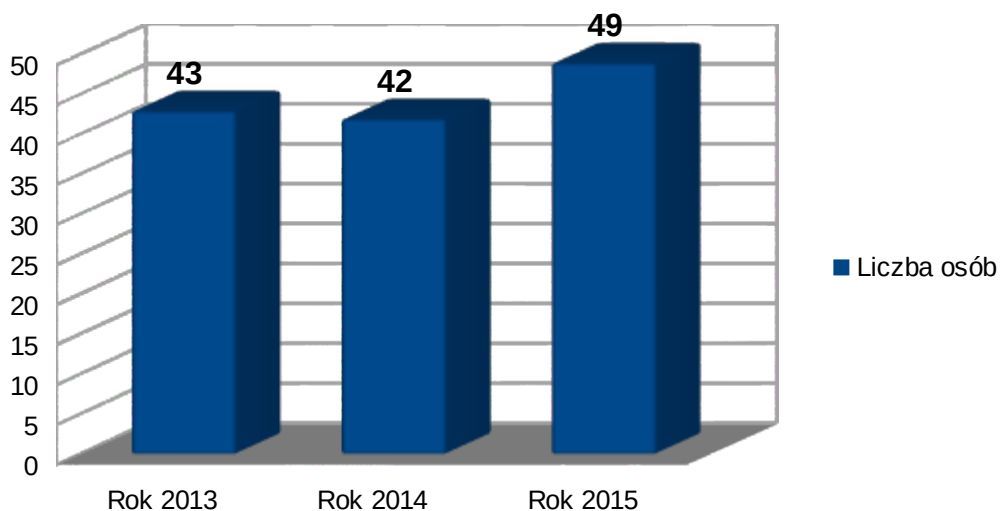
Zjawiska związane z procesami bezdomności i wykluczenia społecznego to przede wszystkim:

- a. rozpad rodziny – zerwanie więzi formalnych, psychologicznych i społecznych oraz brak możliwości spełnienia przez rodzinę jej podstawowych funkcji
- b. eksmisje - w 90 % przypadków spowodowane nie płaceniem czynszu
- c. opuszczenie zakładu karnego przy jednoczesnym braku możliwości powrotu do mieszkania
- d. brak stałych dochodów
- e. długotrwałe bezrobocie
- f. przemoc w rodzinie
- g. uzależnienia
- h. konflikty spowodowane brakiem tolerancji społecznej

Tabela nr 19. Liczba osób objętych pomocą w formie zapewnienia schronienia w noclegowni, domu dla bezdomnych w latach 2013-2015.

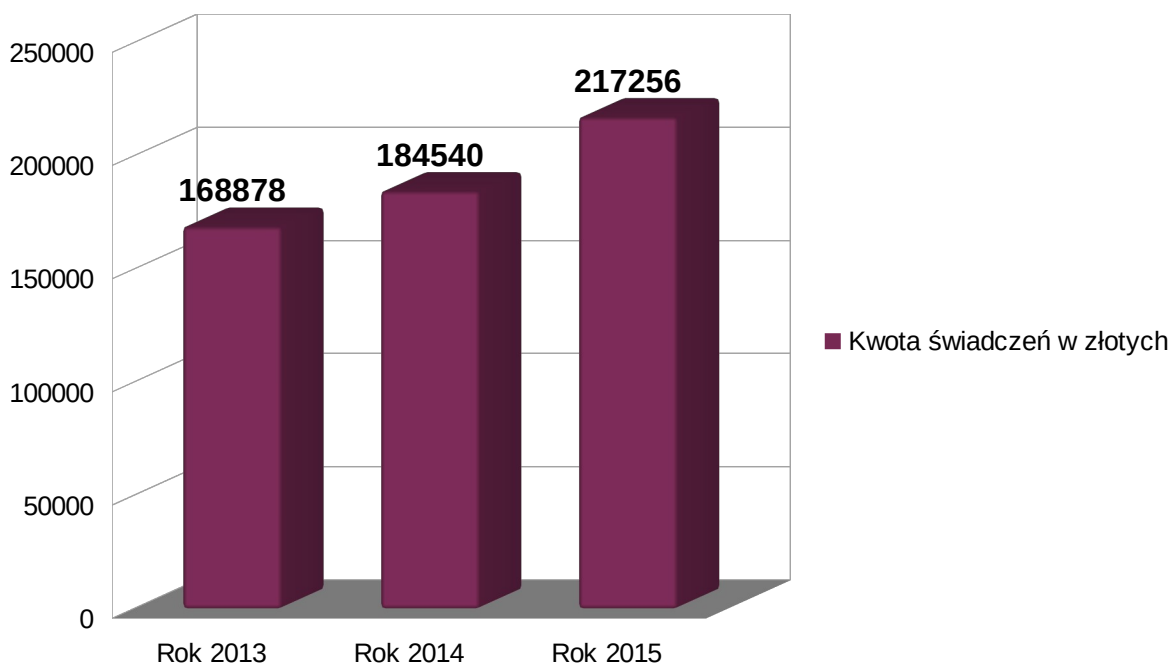
	Lata poprzednie		Rok 2015
	Rok 2013	Rok 2014	
SCHRONIENIE			
Liczba osób	43	42	49
Liczba świadczeń	7 979	7 772	8 058
Kwota świadczeń w złotych	168 878	184 540	217 256

Wykres nr 20. Liczba osób korzystających z pomocy w formie zapewnienia schronienia w noclegowni, domu dla bezdomnych w latach 2013-2015.



Dane MOPS

Wykres nr 21. Kwota wydatkowanych świadczeń z tytułu zapewnienia schronienia w noclegowni, domu dla bezdomnych w latach 2013-2015.



Dane MOPS

Wykaz noclegowni, domów dla bezdomnych, w których w 2015r. przebywali bezdomni z terenu gminy Czeladź.

1. Centrum Pomocy Potrzebującym Dom dla Bezdomnych „ARKA” Dąbrowa Górnicza;
2. Centrum Pomocy Potrzebującym Dom dla Bezdomnych „ARKA” Będzin;
3. Chrześcijańskie Stowarzyszenie Dobroczynne. Gorenice;
4. Chrześcijańskie Stowarzyszenie Dobroczynne Jaworzno;
5. Chrześcijańskie Stowarzyszenie Dobroczynne Katowice;
6. Chrześcijańskie Stowarzyszenie Dobroczynne Dąbrowa Górnicza;
7. Caritas Diecezji Sosnowieckiej Będzin;
8. Stowarzyszenie Wzajemnej Pomocy „AGAPE” Marianka Rędzińska;
9. Bełchatowskie Centrum Pomocy Bliźniemu Monar- Markot Bełchatów;
10. Schronisko Oaza Będzin;
11. Towarzystwo Pomocy Imienia Świętego Brata Alberta Koło Gdańskie;
12. Dom dla Bezdomnych i Najuboższych "Markot" Gościejewo;
13. Stowarzyszenie Pomocy Wzajemnej "Być Razem" Cieszyn;
14. Stowarzyszenie PRO BONO Banino;
15. Centrum Pomocy Bliźniemu Monar- Markot Warszawa;
16. Diecezjalny Dom Matki i Dziecka Caritas Diecezji Sosnowieckiej;
17. Wielkopolskie Centrum Pomocy Bliźniemu - Monar Markot Rożnowice.

4.7. Program wieloletni „Pomoc państwa w zakresie dożywiania” na lata 2014-2020.

Uchwałą Nr 221 Rady Ministrów z dnia 10 grudnia 2013 roku ustanowiony został wieloletni program wspierania finansowego gmin w zakresie dożywiania „Pomoc państwa w zakresie dożywiania” na lata 2014 – 2020. Program polega na dofinansowywaniu gmin udzielających pomocy mieszkańcom na dożywianie. Do pomocy kwalifikują się osoby, których dochód nie przekracza 150% kryterium dochodowego z ustawy o pomocy społecznej. Zgodnie z przyjętym programem, ze środków przekazanych gminom udziela się wsparcia, w szczególności:

- 1) dzieciom do czasu podjęcia nauki w szkole podstawowej,
- 2) uczniom do czasu ukończenia nauki w szkole ponadgimnazjalnej,
- 3) osobom i rodzinom znajdującym się w trudnej sytuacji, wymienionym w art. 7 w/w ustawy, w szczególności osobom samotnym, w podeszłym wieku, chorym lub niepełnosprawnym.

W szczególnie uzasadnionych przypadkach, gdy uczeń lub dziecko wyraża chęć zjedzenia posiłku, odpowiednio dyrektor szkoły lub przedszkola informuje ośrodek pomocy społecznej o potrzebie udzielenia pomocy w formie posiłku, przy czym liczba dzieci i uczniów nie może przekroczyć 20%

liczby uczniów i dzieci dożywianych w szkołach i przedszkolach na terenie gminy w poprzednim miesiącu kalendarzowym.

W ramach ww. programu oraz na podstawie uchwały Rady Miejskiej nr LXIV/923/2014 z 20.02.2014r w Czeladzi w sprawie podwyższenia kryterium dochodowego uprawniającego do przyznania pomocy w zakresie dożywiania dla osób objętych programem wieloletnim „Pomoc państwa w zakresie dożywiania” do pomocy kwalifikują się osoby, których dochód nie przekracza 150% kryterium dochodowego z ustawy o pomocy społecznej. tj. 951,00 zł dla osoby samotnie gospodarującej i 771,00zł na osobę w rodzinie. Kryterium dochodowe określone zostało w Rozporządzeniu w sprawie zweryfikowanych kryteriów dochodowych oraz kwot świadczeń pieniężnych z pomocy społecznej z dnia 14.07.2015r (Dz.U. z 2015 r poz. 1058).

Świadczenie przyznawane jest w formie decyzji administracyjnej po przeprowadzeniu rodzinnego wywiadu środowiskowego tj. na zasadach określonych w Uchwale Rady Ministrów o ustanowieniu programu wieloletniego „Pomoc państwa w zakresie dożywiania” oraz w ustawie o pomocy społecznej.

Miejski Ośrodek Pomocy Społecznej w Czeladzi przesyła do szkół i przedszkoli listę dzieci, które zostały zakwalifikowane do dożywiania. Po zakończonym miesiącu placówki wystawiają rachunek wraz z załącznikiem zawierającym: imię i nazwisko dziecka, ilość posiłków, kwotę.

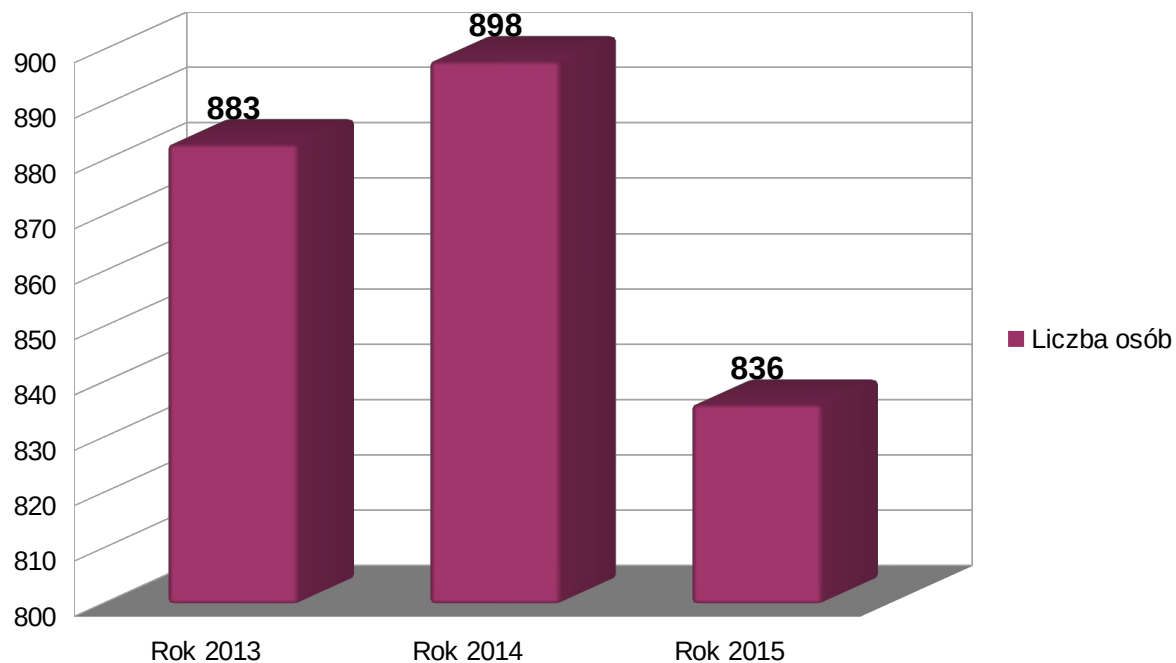
Dożywianie dzieci odbywa się w szkołach, przedszkolach i żłobkach, natomiast dorosłych w 3 Punktach Żywienia Miejskiego Ośrodka Pomocy Społecznej w Czeladzi:

- Punkt Żywienia Nr 1, ul. 17 Lipca 27,
- Punkt Żywienia Nr 2, ul. Zwycięstwa 6,
- Punkt Żywienia Nr 3, ul. 35-Lecia 6

Tabela nr 20. Liczba osób, liczba świadczeń i kwota świadczeń dotycząca osób korzystających z pomocy w formie posiłku w latach 2013-2015.

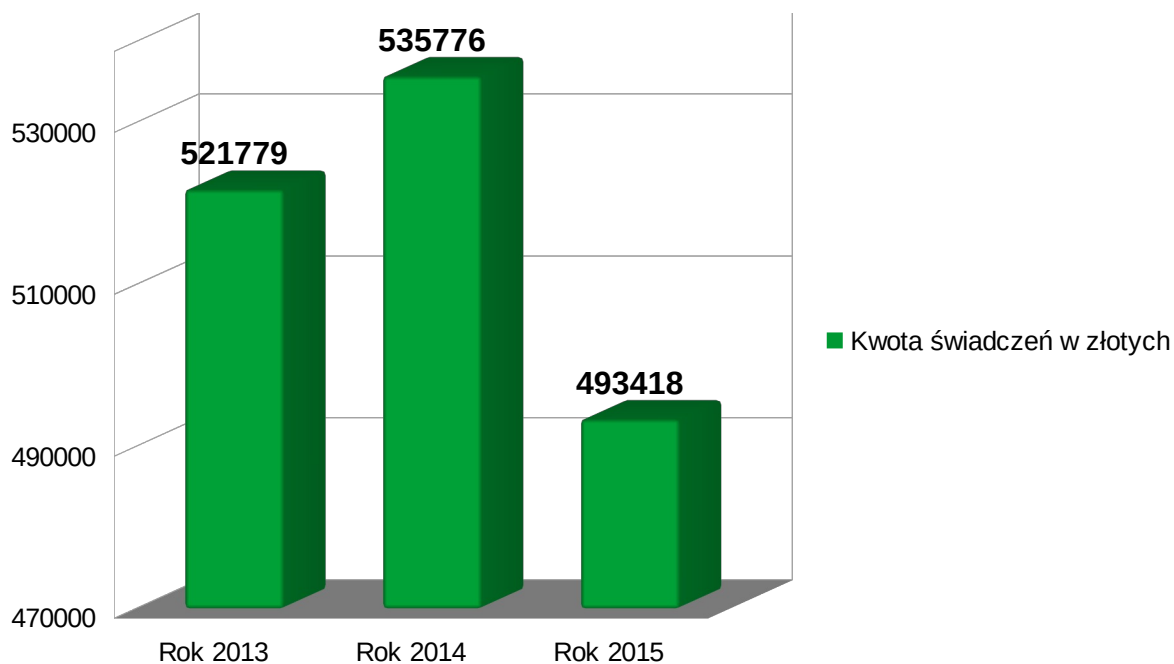
	Lata poprzednie		Rok 2015
	Rok 2013	Rok 2014	
POSIŁEK OGÓŁEM			
Liczba osób	883	898	836
Liczba świadczeń	189 292	193 959	180 097
Kwota świadczeń w złotych	521 779	535 776	493 418
W TYM: DLA DZIECI			
Liczba osób	458	471	428
Liczba świadczeń	83 498	84 050	83 830
Kwota świadczeń w złotych	202 310	204 757	202 079

Wykres nr 22. Liczba osób korzystających z pomocy w formie posiłku w latach 2013-2015.



Dane MOPS

Wykres nr 23. Kwota świadczeń wydatkowanych na pomoc w zakresie dożywiania w latach 2013-2015.



Dane MOPS

Program na szczeblu gminy realizują samorządowe jednostki pomocy społecznej przy udziale innych jednostek organizacyjnych gminy. Posiłek zapewniany jest w formie całodziennego wyżywienia, pełnego obiadu lub jednego gorącego posiłku w zależności od tego jaki zakres wyżywienia oferuje dana placówka oświatowa.

Dożywianie prowadzone było łącznie w 31 placówkach na terenie gminy oraz poza gminą, w tym:

- ✓ 1 żłobku i 9 przedszkolach
- ✓ 21 szkołach

Wykaz placówek oświatowych w których dofinansowane były posiłki dla dzieci i młodzieży w 2015 roku:

Szkoły Podstawowe:

Szkoła Podstawowa nr 1 w Czeladzi	- 43 dzieci;
Szkoła Podstawowa nr 2 w Czeladzi	- 80 dzieci;
Szkoła Podstawowa nr 3 w Czeladzi	- 52 dzieci ;
Szkoła Podstawowa nr 7 w Czeladzi	- 58 dzieci;
Ośrodek Szkolno -Wychowawczy w Będzinie	- 2 dzieci;
Ośrodek Leczniczo- Rehabilitacyjny Kamieniec w Zbroslawicach	- 1 dziecko;
Młodzieżowy Ośrodek Socjoterapii Tworóg	- 1 dziecko;
Specjalny Ośrodek Szkolno-Wychowawczy dla Dzieci Słabowidzących i Niewidomych w Dąbrowie Górniczej	- 4 dzieci;
Szkoła Podstawowa nr 11 w Dąbrowie Górniczej	- 1 dziecko;

Gimnazja:

Gimnazjum nr 1 w Czeladzi	- 22 dzieci;
Gimnazjum nr 2 w Czeladzi	- 33 dzieci;
Gimnazjum nr 3 w Czeladzi	- 21 dzieci;
Gimnazjum nr 4 w Będzinie	- 1 dziecko;
Zespół Szkół Sportowych im. Olimpijczyków w Dąbrowie Górniczej	- 1 dziecko

Szkoły ponadpodstawowe:

Zespół Szkół Specjalnych nr 4 w Sosnowcu	- 1 dziecko;
Zespół Szkół Ogólnokształcących nr13 w Sosnowcu	- 2 dzieci;
Zespół Szkół Technicznych w Słubicach	- 1 dziecko;
Zespół Szkół Specjalnych nr 5 w Dąbrowie Górniczej	- 2 dzieci;
Specjalny Ośrodek Szkolno- Wychowawczy dla Dzieci Słabowidzących i Niewidomych w Dąbrowie Górniczej	- 2 dzieci;
Szkoła Mistrzostwa Sportowego Liceum Ogólnokształcące w Łodzi	- 1 dziecko;
Zespół Szkół Specjalnych w Czeladzi (szkoła podstawowa, gimnazjum, zasadnicza szkoła zawodowa)	- 15 dzieci;

Przedszkola:

Przedszkole nr 1 w Czeladzi	- 25 dzieci;
Przedszkole nr 4 w Czeladzi	- 20 dzieci;
Przedszkole nr 5 w Czeladzi	- 22 dzieci;
Przedszkole nr 7 w Czeladzi	- 32 dzieci;
Przedszkole nr 9 w Czeladzi	- 22 dzieci;
Przedszkole nr 10 w Czeladzi	- 19 dzieci;
Przedszkole nr 11 w Czeladzi	- 18 dzieci;
Przedszkole w Zespole Szkół Specjalnych w Czeladzi	- 1 dziecko;
Przedszkole nr 11 w Sosnowcu	- 1 dziecko;
Żłobek Miejski w Czeladzi	- 8 dzieci.

W ramach Programu można sfinansować jeden gorący posiłek. Obiady w szkołach i przedszkolach dofinansowane są ze środków przekazanych gminom, natomiast śniadania i podwieczorki tylko ze środków własnych gminy.

Oprócz posiłków w szkołach i przedszkolach dzieci korzystające z zajęć pozalekcyjnych w Zespole ds. wspierania opiekuńczo-wychowawczego rodziny oraz Filii Ośrodka Wspierania Dziecka i Rodziny miały zapewniony posiłek w formie podwieczorku. (kanapka, owoc, ciepły napój).

W Zespole ds. wspierania opiekuńczo-wychowawczego rodziny w Czeladzi przy ul. Zwycięstwa 6 z podwieczorków korzystało 25 dzieci.

W Świetlicy Filii Ośrodka Wspierania Dziecka i Rodziny przy ul. 11 Listopada z podwieczorków korzystało 24 dzieci.

W 2015r na podwieczorki na świetlicach wydatkowano kwotę łącznie: **23 470,12 zł**

4.8. Sprawienie pogrzebu.

Pomoc społeczna obejmuje obowiązek sprawienia pogrzebu w sposób ustalony przez gminę, zgodnie z wyznaniem zmarłego. Sprawienie pogrzebu przysługuje osobom zmarłym zamieszkałym lub przebywającym na terenie gminy, w stosunku do których nie ustalono osób zobowiązanych do sprawienia pogrzebu lub gdy osoby zobowiązane nie mają takich możliwości. Sprawienie pogrzebu jest zadaniem własnym gminy o charakterze obowiązkowym. W 2015 roku sprawiono 8 pogrzebów a łączny koszt wyniósł 16.751 zł.

Tabela nr 21. Liczba pogrzebów i kwota wydatkowanych na ten cel świadczeń w latach 2013-2015.

	Lata poprzednie		Rok 2015
	Rok 2013	Rok 2014	
SPRAWIENIE POGRZEBU			
Liczba osób	7	2	8
Kwota świadczeń w złotych	8 991	3 123	16 751

4.9. Usługi opiekuńcze.

Usługi opiekuńcze należą do zadań własnych gminy o charakterze obowiązkowym. Obejmują pomoc w zaspakajaniu codziennych potrzeb życiowych, opiekę higieniczną, zaleconą przez lekarza pielęgnację oraz w miarę możliwości, zapewnienie kontaktów z otoczeniem. Osobom obłożnie chorym o największym stopniu dysfunkcji organizmu, całkowicie niezdolnym do samodzielnej egzystencji zapewniana jest opieka sześć razy w tygodniu.

Usługi opiekuńcze świadczone są w zakresie :

- czynności gospodarczych poprzez zakup artykułów spożywczych, przygotowanie posiłku lub jego dostarczenie, utrzymanie w czystości sprzętu gospodarstwa domowego, sanitarnego, pomieszczenia w którym podopieczny przebywa. Pranie odzieży, palenie w piecu itp.,
- czynności pielęgnacyjnych poprzez karmienie, mycie, zmianę bielizny osobistej, pościelowej, przesłanie łóżka, pomoc w załatwianiu potrzeb fizjologicznych, zapobieganie odleżynom i odparzeniom, itp.,
- pomocy w rozwiązywaniu problemów:
 1. zdrowotnych (w szczególności kontaktów ze służbą zdrowia),
 2. rodzinnych (kontakt z członkami rodziny w celu zapewnienia udziału w opiece nad podopiecznym),
 3. pośredniczenie w załatwianiu spraw, doręczaniu pism itp.

Na 100 % podopiecznych, u których świadczone są usługi opiekuńcze aż w 90 % wykonywane są czynności porządkowe.

Tabela nr 22. Wydatki na usługi opiekuńcze w latach 2013-2015.

2013r.	2014r.	2015r.
166 209,30 zł	243 394,26 zł	317 248,58 zł

Na podstawie rozeznania potrzeb w środowisku realizowano średnio w każdym miesiącu 1609 godzin opieki.

Stawka za 1 godzinę pracy opiekunki wynosiła 10,00 zł. zgodnie z Uchwałą Rady Miejskiej w Czeladzi z dnia 20 lutego 2014r. Wartość 1 godziny zawiera wynagrodzenie brutto oraz składki na ubezpieczenia społeczne i fundusz pracy odprowadzane przez zleceniodawcę.

Usługi przyznawane są decyzją administracyjną zawierającą ilość godzin oraz odpłatność wydawaną na podstawie wywiadu środowiskowego przeprowadzonego w miejscu zamieszkania. Pracownik socjalny sporządza plan pomocy określając w jej ramach rodzaje oraz ilość godzin tygodniowo dla każdej osoby korzystającej z pomocy w formie usług opiekuńczych.

Czeladź boryka się z problemami starzejącej się społeczności. Coraz więcej jest ludzi starszych, chorych, wymagających opieki.

Tabela nr 23. Liczba osób korzystających z pomocy w formie usług opiekuńczych w latach 2013-2015.

Usługi opiekuńcze	2013r narastająco	2014r narastająco	2015r narastająco
Liczba osób	92	115	110

Z usług opiekuńczych korzystają osoby w wieku senioralnym, jak również osoby niepełnosprawne posiadające znaczny stopień niepełnosprawności.

W Miejskim Ośrodku Pomocy Społecznej w Czeladzi realizowane były również specjalistyczne usługi opiekuńcze dla osób z zaburzeniami psychicznymi.

Zgodnie z art 18 ust 1 ustawy o pomocy społecznej specjalistyczne usługi opiekuńcze dla osób z zaburzeniami psychicznymi należą do realizowanych przez gminę zadań zleconych z zakresu administracji rządowej.

Usługi te są świadczeniem niepieniężnym w ramach systemu pomocy społecznej.

Wymogi dotyczące specjalistycznych usług określa Rozporządzenie Ministra Polityki Społecznej z dnia 22 września 2005 r. w sprawie specjalistycznych usług opiekuńczych. Zgodnie z rozporządzeniem usługi te mają być świadczone przez specjalistów z odpowiednim stażem pracy. Dodatkowo, w przypadku pracy z osobami z zaburzeniami psychicznymi, osoby te muszą mieć udokumentowane przeszkolenie w zakresie prowadzenia treningów umiejętności społecznych.

Tabela nr 24. Liczba osób korzystających z pomocy w formie specjalistycznych usług opiekuńczych w latach 2013-2015 oraz kwota wydatkowanych świadczeń.

Specjalistyczne usługi dla osób z zaburzeniami psychicznym	2013r.	2014r.	2015r.
Liczba osób	16	14	10
Liczba świadczeń (godz)	1924	815	350
Kwota	22 342 zł	10 051 zł	8 750 zł

Zmiany związane z wiekiem prowadzą do ograniczenia samodzielności, utraty poczucia bezpieczeństwa i wynikającej z niej niemożności podejmowania samodzielnych decyzji. Wśród osób starszych dominują problemy materialne i zdrowotne. Brakuje zagospodarowania czasu wolnego osobom w podeszłym wieku w sposób aktywny.

Właściwie zorganizowana opieka w domu osoby starszej potrzebującej pomocy daje, oprócz zapewnienia podstawowych potrzeb bytowych, poczucie bezpieczeństwa oraz zaspokaja potrzebę kontaktu z kimś bliskim. Dzięki spełnieniu tych warunków ludzie starsi, chorzy, niepełnosprawni mogą żyć w miarę samodzielnie, pozostając nadal w miejscu swojego zamieszkania. Celem usług opiekuńczych jest wydłużenie czasu pobytu osób w środowisku zamieszkania.

4.10. Domy pomocy społecznej.

Osobie wymagającej całodobowej opieki z powodu wieku, choroby lub niepełnosprawności, niemogącej samodzielnie funkcjonować w codziennym życiu, której nie można zapewnić niezbędnej pomocy w formie usług opiekuńczych, przysługuje prawo do umieszczenia w domu pomocy społecznej.

Osobę wymagającą tej formy wsparcia kieruje się do domu pomocy społecznej odpowiedniego typu, zlokalizowanego jak najbliżej miejsca zamieszkania osoby kierowanej (chyba że okoliczności sprawy wskazują inaczej), po uzyskaniu zgody tej osoby lub jej przedstawiciela ustawowego na umieszczenie w domu pomocy społecznej.

Dom pomocy społecznej świadczy usługi bytowe, opiekuńcze, wspomagające i edukacyjne na poziomie obowiązującego standardu, w zakresie i formach wynikających z indywidualnych potrzeb osób w nim przebywających. Organizacja domu pomocy społecznej, zakres i poziom usług świadczonych przez dom uwzględnia w szczególności wolność, intymność, godność i poczucie bezpieczeństwa mieszkańców domu oraz stopień ich fizycznej i psychicznej sprawności. Dom

pomocy społecznej może również świadczyć usługi opiekuńcze i specjalistyczne usługi opiekuńcze dla osób w nim niezamieszkujących.

Domy pomocy społecznej, w zależności od tego, dla kogo są przeznaczone, dzielą się na następujące typy domów, dla:

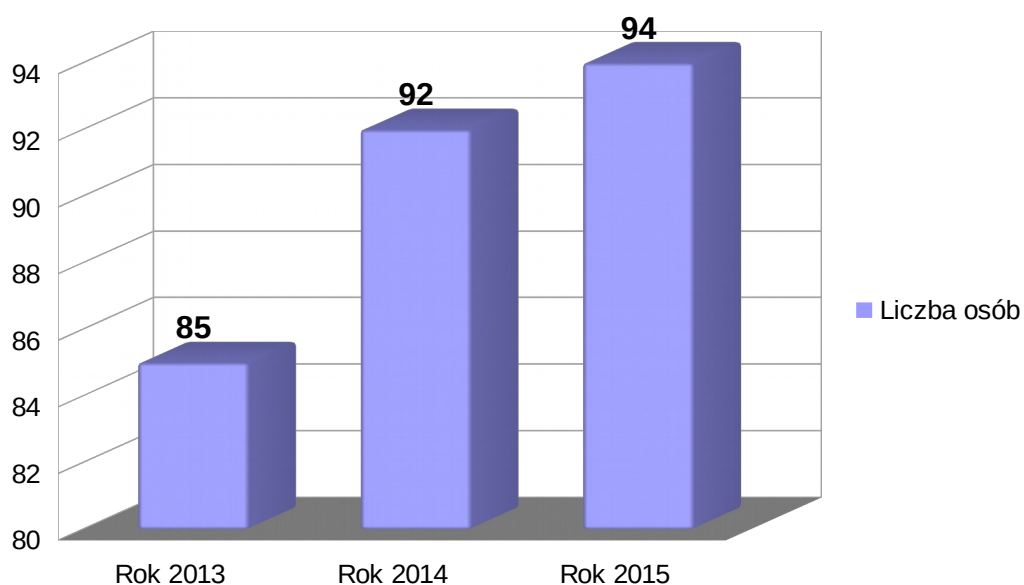
- 1) osób w podeszłym wieku;
- 2) osób przewlekle somatycznie chorych;
- 3) osób przewlekle psychicznie chorych;
- 4) dorosłych niepełnosprawnych intelektualnie;
- 5) dzieci i młodzieży niepełnosprawnych intelektualnie;
- 6) osób niepełnosprawnych fizycznie;
- 7) osób uzależnionych od alkoholu.

Podstawą działań względem osób starszych jest przekonanie, że im dłużej stanowią oni integralną część społeczności lokalnej, tym dłużej są sprawni społecznie i nie trzeba zbyt wcześnie umieszczać ich w domach pomocy społecznej z całodobową opieką, która jest wysoce kosztowna i może przy wzrastającej liczbie osób starszych doprowadzić do tego, że nakłady budżetu miasta nie będą w stanie sprostać w tym zakresie. Zakres usług oferowanych przez gminę powinien opierać się zawsze na jak najdłuższym pozostawaniu tych osób w ich dotychczasowym środowisku. Z przedstawionych poniżej danych wynika, iż z roku na rok przybywa osób umieszczanych w domach pomocy społecznej, drastycznie również wzrastają kwoty z tytułu odpłatności gminy za te osoby.

Tabela nr 25. Liczba osób i kwota świadczeń z tytułu odpłatności za pobyt w domach pomocy społecznej w latach 2013-2015.

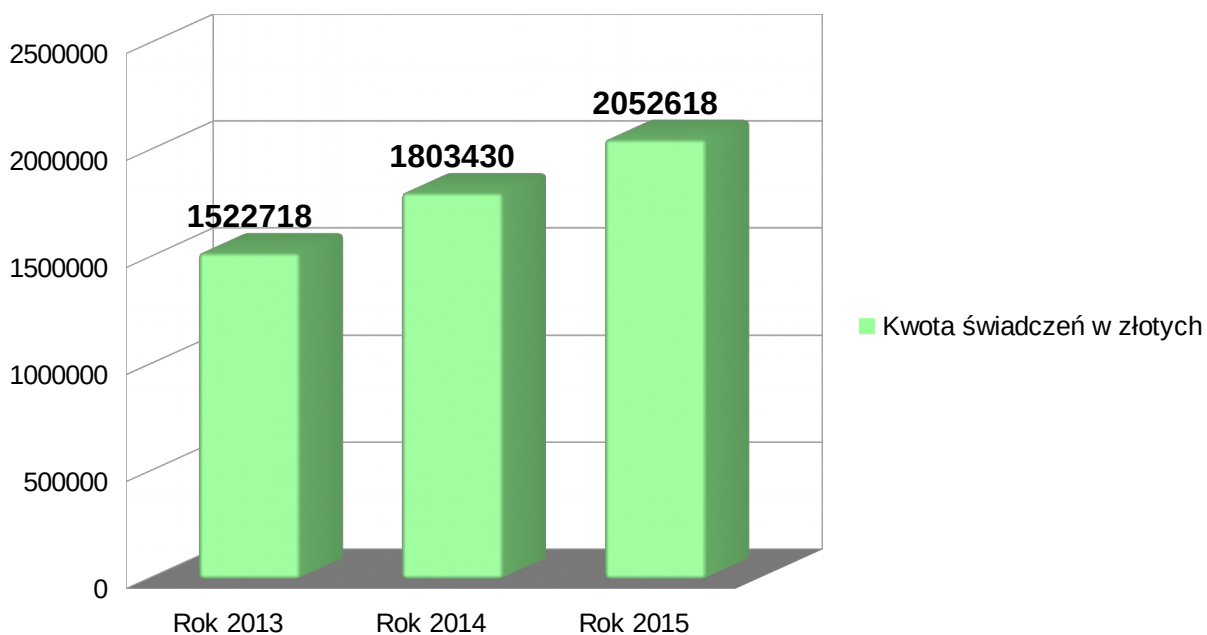
	Lata poprzednie		Rok 2015
	Rok 2013	Rok 2014	
ODPŁATNOŚĆ GMINY ZA POBYT W DOMU POMOCY SPOŁECZNEJ			
Liczba osób	85	92	94
Liczba świadczeń	836	898	990
Kwota świadczeń w złotych	1 522 718	1 803 430	2 052 618

Wykres nr 24. Liczba osób umieszczonych w domach pomocy społecznej w latach 2013-2015.



Dane MOPS

Wykres nr 25. Kwota świadczeń z tytułu odpłatności za pobyt w domach pomocy społecznej w latach 2013-2015.



Dane MOPS

Wykaz domów pomocy społecznej, w których przebywali w 2015r. mieszkańcy Czeladzi:

1	DPS, ul. Św. Brata Alberta 1, 37-700 Przemyśl	dla osób dorosłych niepełnosprawnych intelektualnie	2
2	DPS, ul. Mickiewicza 2, 42-506 Będzin	dla osób przewlekle psychicznie chorych	12
3	DPS, ul. Cyrana 10, 42-700 Lubliniec	dla osób przewlekle somatycznie chorych	4
4	DPS Słupia 91, 28-133 Pacanów	dla osób przewlekle psychicznie chorych	1
5	DPS, ul. Kościelna 5, Wilkowice	dla niepełnosprawnych fizycznie	1
6	DPS „Sadyba”, Skwirzowa 38, 27-670 Łoniów	dla osób w podeszłym wieku	1
7	DPS, ul. Szpitalna 29, 44-194 Knurów	dla osób dorosłych niepełnosprawnych intelektualnie	1
8	DPS, ul. Witosa 24/26, 34-600 Limanowa	dla osób przewlekle somatycznie chorych	1
9	DPS, ul. Wolności 34, 42-674 Zbroślawice	dla osób dorosłych niepełnosprawnych intelektualnie	3
10	DPS, ul. Londzina 1, 43-400 Cieszyn	dla przewlekle psychicznie chorych	2
11	DPS, ul. Korfańtego 1, Cieszyn,	dla osób przewlekle somatycznie chorych	2
12	DPS, ul. Obrońców Poczty Gdańskiej 63, Jaworzno	dla osób przewlekle somatycznie chorych	1
13	DPS, ul. Przatówek 1, 98-240 Szadek	dla osób dorosłych niepełnosprawnych intelektualnie	1
14	DPS, ul. Sportowa 13, 43-430 Skoczów	dla osób dorosłych niepełnosprawnych intelektualnie	2
15	DPS, ul. Pyskowska 34, 42-674 Lubie	dla osób przewlekle psychicznie chorych	1
16	DPS „Betania”, ul. Katowicka 1, 43-400 Cieszyn	dla osób przewlekle somatycznie chorych	1
17	DPS ul. Wiejska 9, 57- 450 Ludwikowice Kłodzkie	dla dzieci i młodzieży niepełnosprawnych intelektualnie	1
18	DPS, ul. Sienkiewicza 6, 42-920 Blachownia	dla osób przewlekle psychicznie chorych	1
19	DPS, ul. Maciejkowicka 8, 41-100 Siemianowice Śl.	dla osób dorosłych niepełnosprawnych intelektualnie	1
20	DPS, ul. Siemianowicka 101, 41-500 Chorzów	dla osób dorosłych niepełnosprawnych intelektualnie	1
21	DPS ul. Warowna 59, 43-200 Pszczyna	dla osób przewlekle psychicznie chorych	1
22	DPS, ul. Koniecpolska 20, Włoszczowa	dla osób przewlekle psychicznie chorych	1
23	DPS, ul. Gliwicka 22, 42-600 Tarnowskie Góry	dla osób przewlekle psychicznie chorych	1
24	DPS ul. Norwida 1, 41-300 Dąbrowa Górnicza	dla osób w podeszłym wieku	2
25	DPS, ul. Warszawska 49 A, 32-200 Miechów	dla osób dorosłych niepełnosprawnych intelektualnie	1
26	DPS, ul. Kochcicka 14, 42-700 Lubliniec	dla osób przewlekle psychicznie chorych	1
27	DPS, ul. Św. Barbary 5, 41-100 Siemianowice Śl.	dla osób przewlekle psychicznie chorych	1
28	DPS, Zabrze ul. Cisowa 6	dla osób przewlekle somatycznie chorych	1
29	DPS, ul. J. Kantego 4, 32-300 Olkusz	dla osób przewlekle somatycznie chorych	1
30	Zgromadzenie Sióstr de Notre Dame, ul. Mickiewicza 8, Świebodzice	dla dzieci i młodzieży niepełnosprawnych intelektualnie	1
31	DPS, ul. Włoska 24, 42-612 Tarnowskie Góry	dla osób przewlekle somatycznie chorych	2
32	DPS, „Senior”, ul. Szpitalna 5a Czeladź	dla osób w podeszłym wieku	41

94

Wykaz domów pomocy społecznej z podziałem na typy domów i liczbą osób w nich przebywających:

Dom Pomocy Społecznej dla osób dorosłych niepełnosprawnych intelektualnie – 12 osób

- DPS, ul. Św. Brata Alberta 1, 37-700 Przemyśl
- DPS, ul. Szpitalna 29, 44-194 Knurów
- DPS, ul. Wolności 34, 42-674 Zbroślawice
- DPS, ul. Przatówek 1, 98-240 Szadek
- DPS, ul. Sportowa 13, 43-430 Skoczów
- DPS, ul. Maciejkowicka 8, 41-100 Siemianowice Śl.
- DPS, ul. Warszawska 49 A, 32-200 Miechów
- DPS, ul. Siemianowicka 101, 41-500 Chorzów

Dom Pomocy Społecznej dla dzieci i młodzieży niepełnosprawnych intelektualnie – 2 osoby

- DPS ul. Wiejska 9, 57- 450 Ludwikowice Kłodzkie
- Zgromadzenie Sióstr de Notre Dame, ul. Mickiewicza 8, Świebodzice

Dom Pomocy Społecznej dla osób przewlekle somatycznie chorych – 13 osób

- DPS, ul. Cyrana 10, 42-700 Lubliniec
- DPS, ul. Witosa 24/26, 34-600 Limanowa
- DPS Jaworzno, ul. Obrońców Poczty Gdańskiej 63
- DPS, Korfantego 1, Cieszyn
- DPS „Betania” , ul. Katowicka 1, 43-400 Cieszyn
- DPS, ul. Cisowa 6, Zabrze
- DPS, ul. J. Kantego 4, 32-300 Olkusz
- DPS, ul. Włoska 24, 42-612 Tarnowskie Góry

Dom Pomocy Społecznej dla osób przewlekle psychicznie chorych – 22 osoby

- DPS, ul. Mickiewicza 2, 42-506 Będzin
- DPS Słupia 91, 28-133 Pacanów
- DPS, ul. Londzina 1, 43-400 Cieszyn
- DPS, ul. Pyskowicka 34, 42-674 Łubie
- DPS, ul. Sienkiewicza 6, 42-920 Blachownia
- DPS ul. Warowna 59, 43-200 Pszczyna
- DPS, ul . Koniecpolska 20, Włoszczowa
- DPS, ul. Gliwicka 22, 42-600 Tarnowskie Góry
- DPS, ul. Św. Barbary 5, 41-100 Siemianowice Śląskie
- DPS, ul. Kochcicka 14, 42-700 Lubliniec

Dom Pomocy Społecznej dla osób w podeszłym wieku – 44 osób

- DPS ul. Norwida 1, 41-300 Dąbrowa Górnicza
- DPS „Sadyba”, Skwirzowa 38, 27-670 Łoniów
- DPS, „Senior”, ul. Szpitalna 5a Czeladź

Dom Pomocy Społecznej dla osób niepełnosprawnych fizycznie – 1 osoba

- DPS, ul. Kościelna 5, Wilkowice

Do domów pomocy społecznej kierowane są osoby, które z powodu wieku, choroby lub niepełnosprawności nie mogą samodzielnie funkcjonować w środowisku, a dla których zapewniana przez rodzinę lub Miejski Ośrodek Pomocy Społecznej opieka jest niewystarczająca. Jak wykazuje powyższa tabela systematycznie rośnie liczba osób przebywających w domach pomocy społecznej.

W 2015 roku w domach pomocy społecznej przebywało 94 mieszkańców Czeladzi. Na miejsce w domach pomocy społecznej oczekuje kolejnych 16 osób, z czego:

- 7 osób na dom pomocy społecznej dla osób przewlekle psychicznie chorych,
- 3 osoby na dom pomocy społecznej dla osób w podeszłym wieku,
- 3 osoby na dom pomocy społecznej dla osób niepełnosprawnych intelektualnie,
- 2 osoby na dom pomocy społecznej dla osób niepełnosprawnych fizycznie,
- 1 osoba na dom pomocy społecznej dla osób somatycznie chorych.

4.11. Wynagrodzenie za sprawowanie opieki nad osobami ubezwłasnowolnionymi.

Wynagrodzenie należne opiekunowi z tytułu sprawowania opieki przyznawane jest przez sąd właściwy ze względu zamieszkania osoby podlegającej opiece, a w przypadku braku miejsca jej zamieszkania – sąd miejsca jej pobytu. Przyznawanie wynagrodzenia przez sąd wynika stąd, że wykonuje on stały nadzór nad sprawowaniem opieki.

Wynagrodzenie za sprawowanie opieki jest świadczeniem pieniężnym z pomocy społecznej. Powyższy przepis reguluje, art. 36 pkt 1 lit. h o pomocy społecznej.

W 2015 roku Miejski Ośrodek Pomocy Społecznej w Czeladzi wypłacił 3 opiekunom przyznane postanowieniem Sądu wynagrodzenie za sprawowanie opieki nad osobami ubezwłasnowolnionymi. Koszt świadczeń w 2015 roku wyniósł 6.635,86 zł.

4.12. Decyzje potwierdzające prawo do świadczeń opieki zdrowotnej

Do korzystania ze świadczeń opieki zdrowotnej finansowanych ze środków publicznych na zasadach określonych w ustawie z dnia 27 sierpnia 2004 r. mają prawo, oprócz ubezpieczonych, inne osoby posiadające obywatelstwo polskie i posiadające miejsce zamieszkania na terytorium Rzeczypospolitej Polskiej o ile spełniają kryterium dochodowe wynikające z ustawy o pomocy społecznej. W tym przypadku potwierdzenie prawa do świadczeń opieki zdrowotnej stanowi decyzja wójta (burmistrza, prezydenta) gminy właściwej ze względu na miejsce zamieszkania świadczeniobiorcy.

Wydanie przedmiotowej decyzji poprzedza postępowanie analogiczne jak w przypadku przyznawania świadczeń z pomocy społecznej, a więc niezbędne jest przeprowadzenie rodzinnego wywiadu środowiskowego przez pracownika socjalnego. W wyniku tego wywiadu ustala się, czy dana osoba spełnia wymogi ustawowe i czy możliwe jest potwierdzenie prawa do świadczeń opieki zdrowotnej finansowanych ze środków publicznych.

W 2015r. wydanych zostało 114 decyzji potwierdzających prawo do świadczeń z opieki zdrowotnej oraz 3 decyzje odmowne (2 z powodu braku możliwości przeprowadzenia wywiadu środowiskowego i 1 z powodu przekroczenia kryterium dochodowego).

4.13. Piecza zastępcza – asystent rodziny.

Ustawa z dnia 9 czerwca 2011 roku o wspieraniu rodziny i systemie pieczy zastępczej wprowadziła zadania asystenta rodziny. Zadania realizowane są w rodzinach przeżywających trudności w prawidłowym realizowaniu funkcji opiekuńczo-wychowawczych. Zgodnie z art. 11 ustawy, z wnioskiem o przydzielenie rodzinie asystenta rodziny występuje pracownik socjalny w oparciu o opracowaną diagnozę sytuacji rodziny.

Celem pracy asystenta rodziny jest wspieranie rodzin w podejmowaniu działań zmierzających do poprawy ich sytuacji w następujących obszarach: prowadzenie gospodarstwa domowego, gospodarowanie budżetem domowym, zdrowie (podnoszenie kompetencji w zakresie dbania o stan zdrowia rodzin), realizacja funkcji opiekuńczo-wychowawczych, aktywność społeczna rodziny.

Pracę asystenta można podzielić na dwa etapy. Pierwszy etap polega na zdobyciu zaufania danej rodziny. Zaufanie jest rzeczą najważniejszą i jak wiadomo nie można pozyskać go podczas pierwszej wizyty. W momencie zdobycia zaufania, następuje kolejny etap, czyli przejście do rozwiązywania konkretnych problemów takich, jak: problemy opiekuńczo - wychowawcze z dziećmi, bezrobocie czy niegospodarność polegająca na nieumiejętności wydawania pieniędzy. Celem asystenta rodziny jest przede wszystkim mobilizacja, wsparcie rodzin oraz towarzyszenie podczas rozwiązywaniu problemów. Oprócz tego, rodziny mogą liczyć na wsparcie emocjonalne i psychiczne. Asystent dąży do tego, aby wzbudzić w podopiecznych wiarę w swoje możliwości, dzięki której uwierzą w możliwość zmiany swojej sytuacji życiowej.

Łączna liczba rodzin objętych wsparciem asystenta rodziny wyniosła 72. Wsparcie realizowało 4 asystentów.

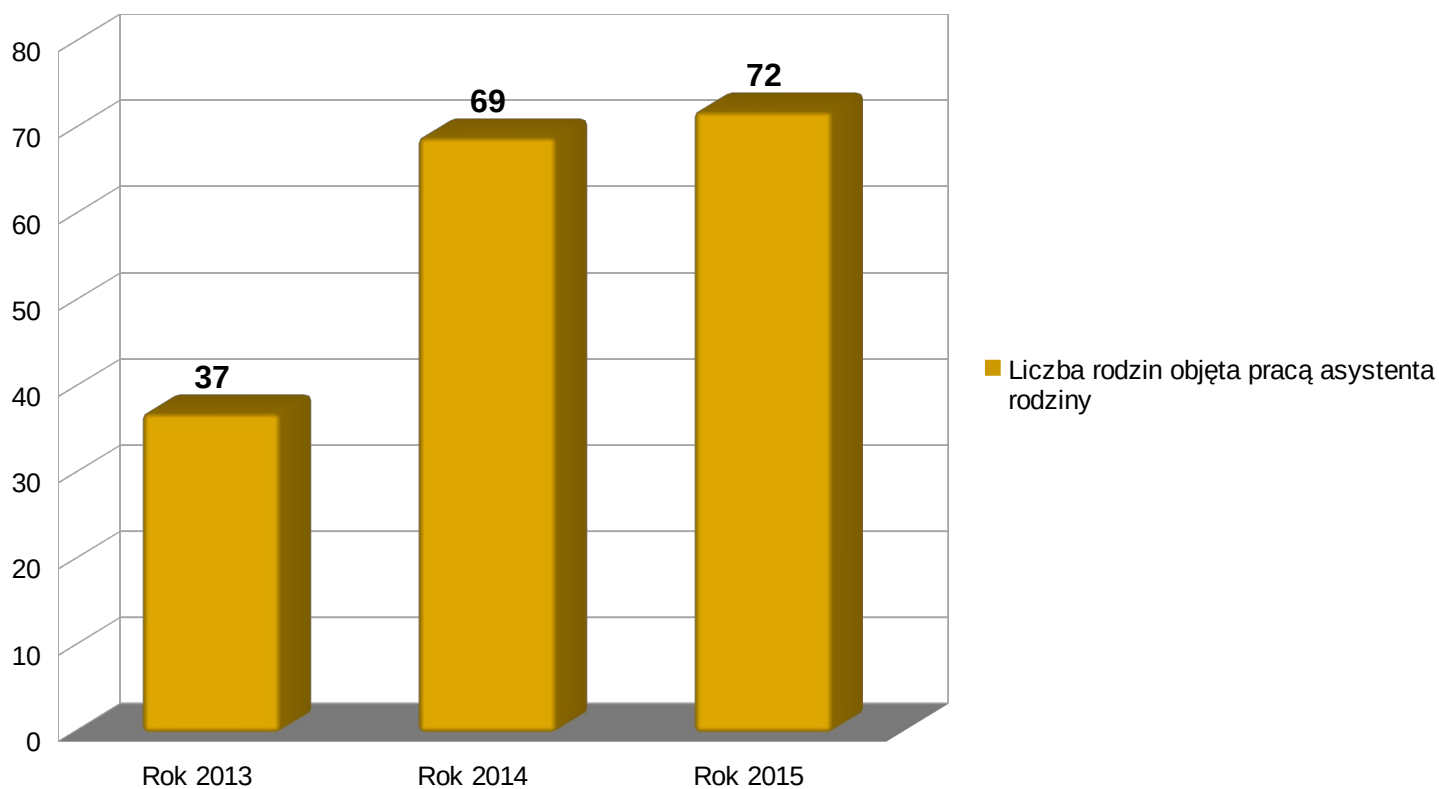
Zgodnie z art. 191 ust. 8 ustawy z dnia 9 czerwca 2011r. o wspieraniu rodziny i systemie pieczy zastępczej, Gmina Czeladź zobowiązana jest do ponoszenia wydatków z tytułu umieszczenia dziecka w rodzinie zastępczej albo w rodzinnym domu dziecka.

W 2015 roku Miejski Ośrodek Pomocy Społecznej w Czeladzi dokonał refundacji za 63 dzieci umieszczonych w pieczy zastępczej na łączną kwotę **284.021 zł**.

Tabela nr 26. Liczba rodzin objętych wsparciem asystenta rodziny oraz kwota świadczeń z tytułu odpłatności za pobyt dzieci w pieczy zastępczej w latach 2013-2015.

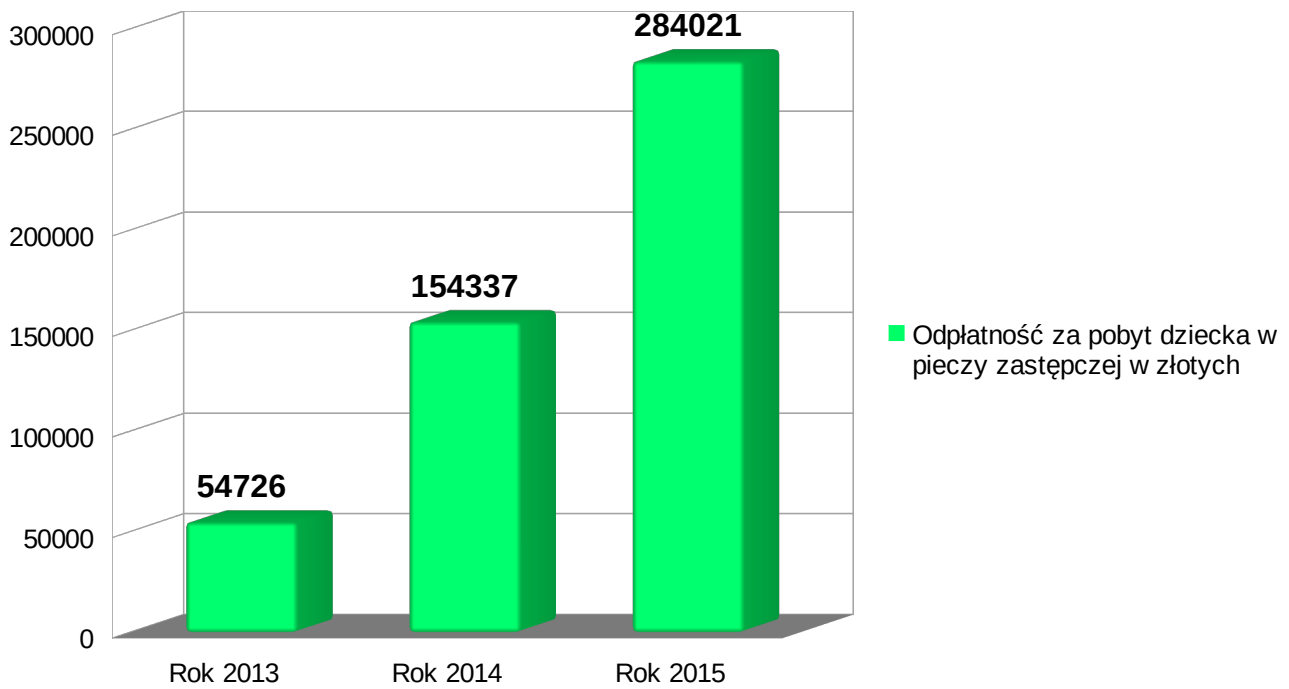
	Lata poprzednie		Rok 2015
	Rok 2013	Rok 2014	
WSPIERANIE RODZINY I PIECZA ZASTĘPCZA			
Liczba rodzin objęta pracą asystenta rodziny	37	69	72
Liczba asystentów rodziny	2	4	4
Odpłatność za pobyt dziecka w pieczy zastępczej w złotych	54 726	154 337	284 021

Wykres nr 26. Liczba rodzin objętych wsparciem asystenta rodziny w latach 2013-2015.



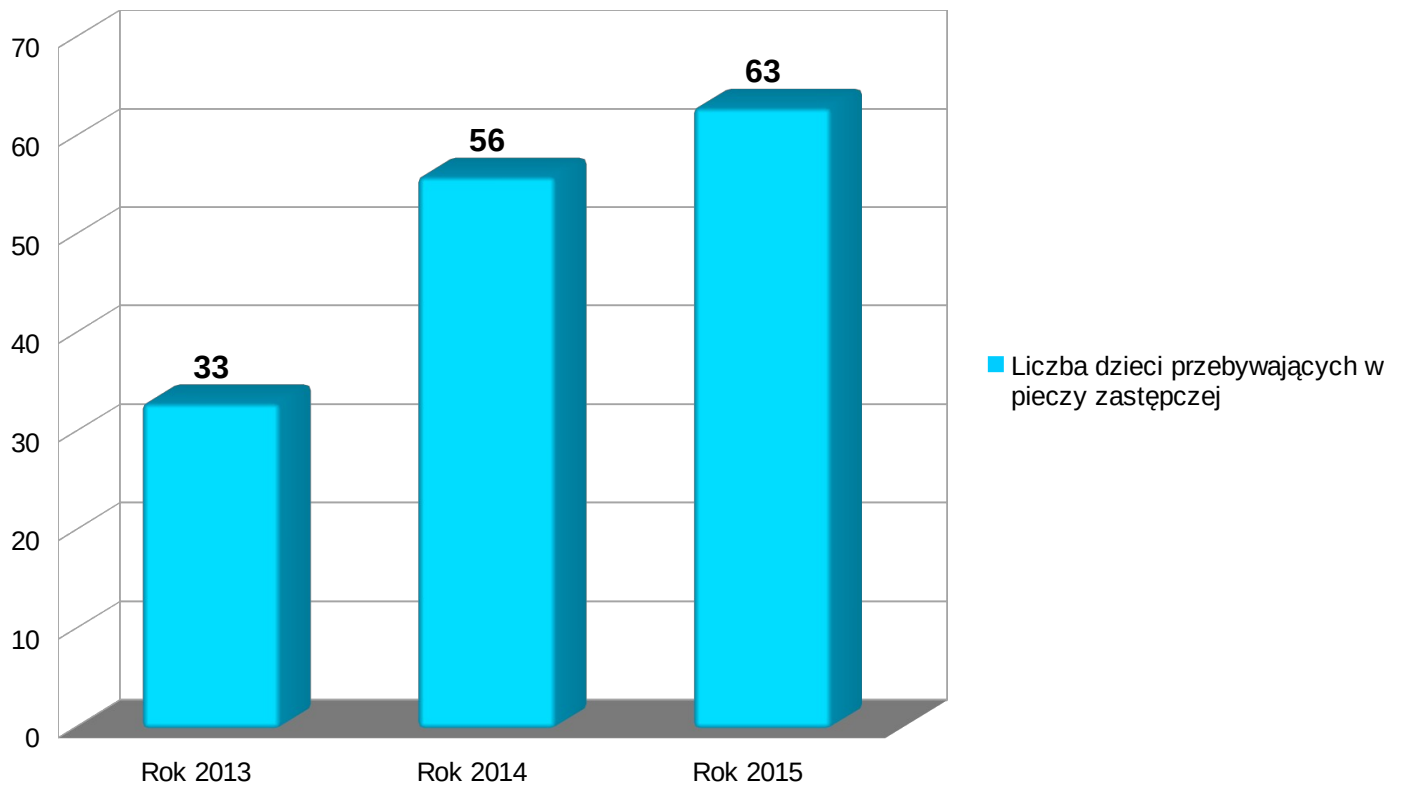
Dane MOPS

Wykres nr 27. Kwota wydatkowanych świadczeń z tytułu odpłatności za pobyt dziecka w pieczy zastępczej w latach 2013-2015.



Dane MOPS

Wykres nr 28. Liczba dzieci przebywających w pieczy zastępczej w latach 2013-2015.



Dane MOPS

5. Inne rodzaje pomocy i świadczeń.

5.1. Świadczenia rodzinne i świadczenia opiekuńcze.

Realizacja świadczeń rodzinnych i opiekuńczych związanych jest z prowadzeniem postępowań administracyjnych w celu ustalenia prawa do świadczeń rodzinnych i świadczeń opiekuńczych i wynika z ustawy z dnia 28 listopada 2003 roku o świadczeniach rodzinnych. Przedmiotowe zadania w Miejskim Ośrodku Pomocy Społecznej w Czeladzi realizowane są w ramach Działu Świadczeń Rodzinnych i Alimentacyjnych.

W związku z realizacją ustawy o świadczeniach rodzinnych w 2015 roku sporządzono 1246 decyzje z czego:

- 1116 przyznających,
- 28 odmownych,
- 2 zmieniające,
- 100 uchylających,

Na realizację świadczeń rodzinnych wraz z dodatkami i składkami na ubezpieczenia społeczne i zdrowotne wydano kwotę 4.263.829,09 zł.

W ww okresie wypłacono 26699 świadczeń rodzinnych wraz z dodatkami i składkami na ubezpieczenia społeczne i zdrowotne dla 1413 osób.

W związku z prowadzonymi postępowaniami w sprawie zwrotu nienależnie pobranych świadczeń rodzinnych wraz z dodatkami, Miejski Ośrodek Pomocy Społecznej w Czeladzi w 2015 roku wyegzekwował kwotę 38.401,00 zł, w tym kwota 22.448,00 zł podlegała zwrotowi do budżetu Państwa. Łączny stan należności z tytułu nienależnie pobranych świadczeń rodzinnych na dzień 31.12.2015r. wynosił 61.903,00 zł

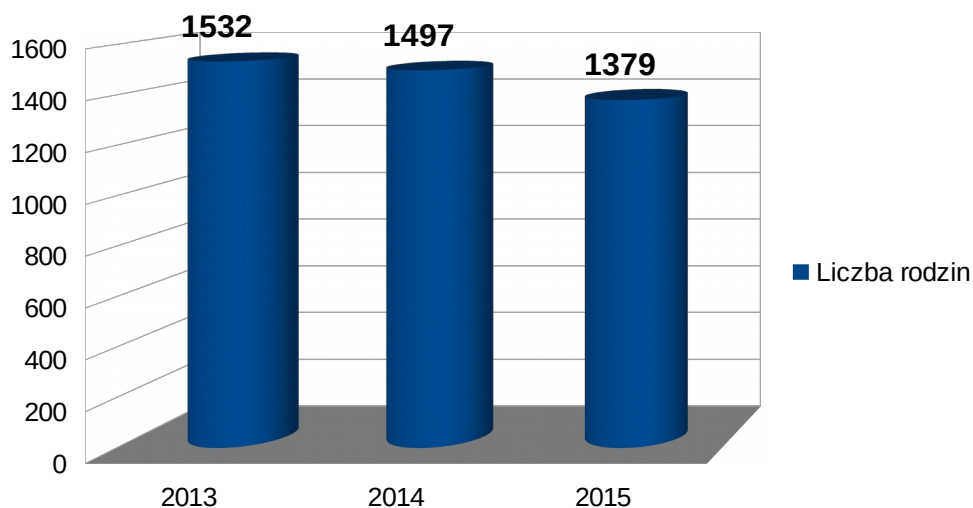
Tabela nr 27. Liczba rodzin pobierających zasiłki rodzinne i dodatki do zasiłków rodzinnych oraz kwota wypłaconych świadczeń w latach 2013-2015.

ROK	2013	2014	2015
Liczba rodzin	1532	1497	1379
Kwota świadczeń w złotych	1 960 072,00 zł	1 831 282,00 zł	1 792 365,00 zł

Tabela nr 28. Liczba rodzin i kwota świadczeń z tytułu jednorazowego dodatku z tytułu urodzenia się dziecka w latach 2013-2015.

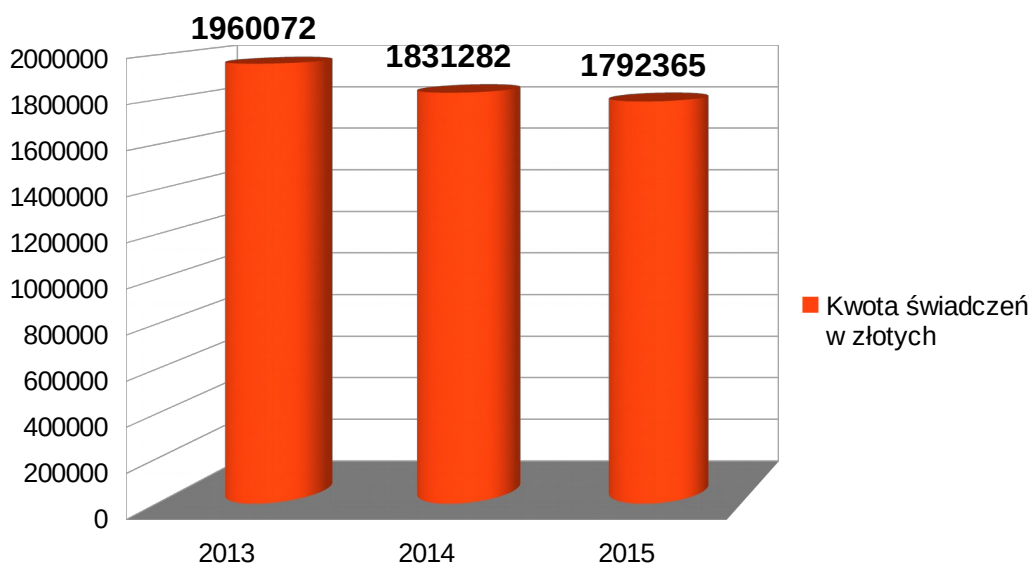
ROK	2013	2014	2015
Liczba rodzin	74	73	76
Kwota świadczeń w złotych	74 000,00 zł	73 000,00 zł	76 000,00 zł

Wykres nr 29. Liczba rodzin pobierających zasiłki rodzinne i dodatki do zasiłków rodzinnych w tym dodatku do zasiłku rodzinnego z tytułu urodzenia się dziecka.



Dane MOPS

Wykres nr 30. Kwota wypłaconych świadczeń z tytułu zasiłku rodzinnego i dodatków do zasiłków rodzinnych w tym dodatku do zasiłku rodzinnego z tytułu urodzenia się dziecka.



Dane MOPS

Tabela nr 29. Liczba rodzin pobierających jednorazową zapomogę z tytułu urodzenia się dziecka oraz kwota wypłaconych świadczeń w latach 2013-2015.

ROK	2013	2014	2015
Liczba rodzin	188	202	188
Kwota świadczeń w złotych	188 000,00 zł	202 000,00 zł	188 000,00 zł

Tabela nr 30. Liczba rodzin pobierających świadczenie pielęgnacyjne oraz kwota wypłaconych świadczeń w latach 2013-2015.

ROK	2013	2014	2015
Liczba rodzin	117	74	69
Kwota świadczeń w złotych	607 748,00 zł	594 779,00 zł	895 094,00 zł

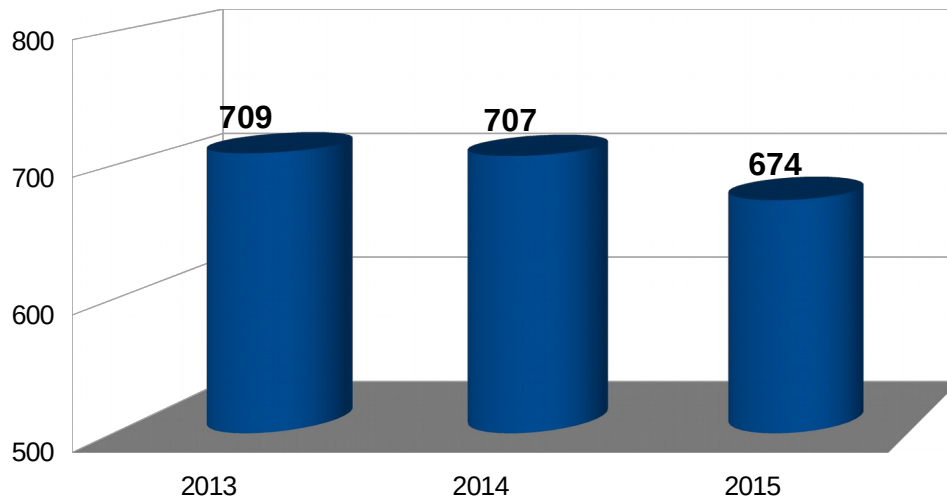
Tabela nr 31 Liczba rodzin pobierających specjalny zasiłek opiekuńczy oraz kwota wypłaconych świadczeń w latach 2013-2015.

ROK	2013	2014	2015
Liczba rodzin	0	7	5
Kwota świadczeń w złotych	0,00 zł	3 588,00 zł	23 400,00 zł

Tabela nr 32. Liczba rodzin pobierających zasiłek pielęgnacyjny oraz kwota wypłaconych świadczeń w latach 2013-2015.

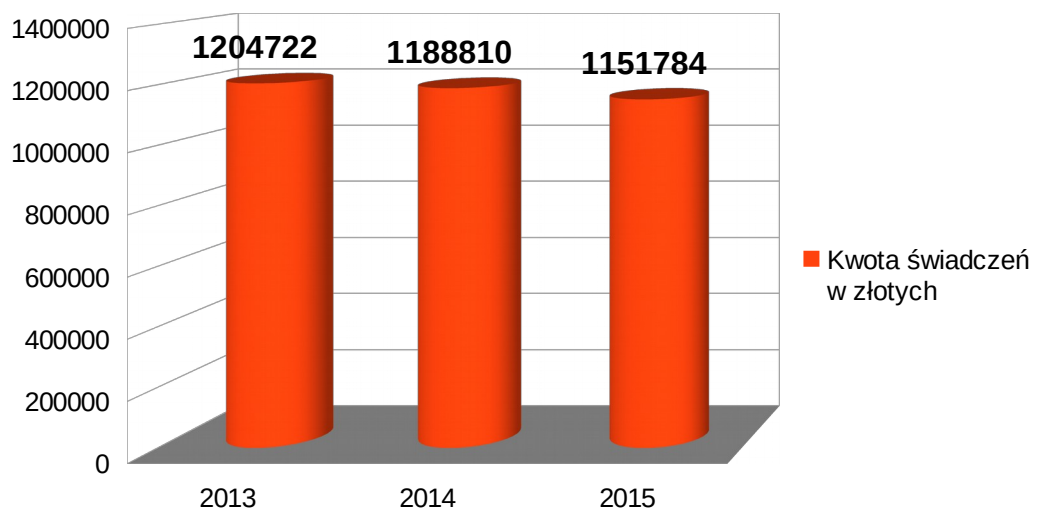
ROK	2013	2014	2015
Liczba osób	709	707	674
Kwota świadczeń w złotych	1 204 722,00 zł	1 188 810,00 zł	1 151 784,00 zł

Wykres nr 31. Liczba rodzin pobierających zasiłek pielęgnacyjny w latach 2013-2015.



Dane MOPS

Wykres nr 32. Kwota wypłaconych świadczeń z tytułu zasiłku pielęgnacyjnego.



Dane MOPS

5.2. Zasiłek dla opiekuna.

W dniu 15 maja 2014 roku weszła w życie ustawa z dnia z dnia 4 kwietnia 2014 o ustaleniu oraz wypłacie zasiłków dla opiekuna.

Przedmiotowa ustawa reguluje kwestie ustalenia prawa do zasiłku dla opiekuna dla osób którym prawo do świadczenia pielęgnacyjnego wygasło z mocy prawa na podstawie art. 11 ust. 3 ustawy z dnia 7 grudnia 2012 r. o zmianie ustawy o świadczeniach rodzinnych oraz niektórych innych ustaw (DZ.U. Z 2013 rok, poz. 1548 oraz poz. 1557) z dniem 1 lipca 2013r.

Tabela nr 33. Liczba rodzin pobierających zasiłek dla opiekuna oraz kwota wypłaconych świadczeń w latach 2013-2015.

ROK	2013	2014	2015
Liczba rodzin	0	40	25
Kwota świadczeń w złotych	0,00 zł	269 343,00 zł	114 279,00 zł

5.3. Pomoc finansowa dla osób pobierających świadczenie pielęgnacyjne.

W latach 2012 -2014 osobom uprawnionym do świadczenia pielęgnacyjnego przysługiwała pomoc w miesięcznej wysokości 100,00 zł w 2012 roku oraz w wysokości 200,00 zł miesięcznie w latach 2013-2014. Przedmiotowa pomoc realizowana była na podstawie aktów wykonawczych do ustawy z pomocy społecznej, mianowicie Rozporządzenia Rady Ministrów z dnia 27 grudnia 2011 r. w sprawie szczegółowych warunków realizacji rządowego programu wspierania niektórych osób pobierających świadczenie pielęgnacyjne, Rozporządzenia Rady Ministrów z dnia 25 czerwca 2012 r. w sprawie szczegółowych warunków realizacji rządowego programu wspierania niektórych osób pobierających świadczenie pielęgnacyjne oraz Rozporządzenia Rady Ministrów z dnia 26 marca 2013 r. w sprawie szczegółowych warunków realizacji rządowego programu wspierania osób uprawnionych do świadczenia pielęgnacyjnego wraz ze zmianami wynikającymi z rozporządzeń zmieniających. W latach następnych występują wyrównania z lat poprzednich.

Tabela nr 34. Liczba rodzin pobierających pomoc finansową dla osób pobierających świadczenie pielęgnacyjne oraz kwota wypłaconych świadczeń w latach 2013-2015.

ROK	2013	2014	2015
Liczba rodzin	72	73	2
Kwota świadczeń w złotych	123 000,00 zł	159 400,00 zł	800,00 zł

5.4. Świadczenia z funduszu alimentacyjnego.

Miejski Ośrodek Pomocy Społecznej w Czeladzi realizuje zadania wynikające z ustawy z dnia 7 września 2007 o pomocy osobom uprawnionym do alimentów, zarówno w zakresie ustalenia prawa do świadczeń z funduszu alimentacyjnego dla osób uprawnionych do alimentów jak również wszystkie ustawowe działania wynikające z ww ustawy prowadzone wobec dłużników alimentacyjnych.

W związku z realizacją ustawy o pomocy osobom uprawnionym do alimentów w 2015 roku sporządzono 595 decyzji z czego:

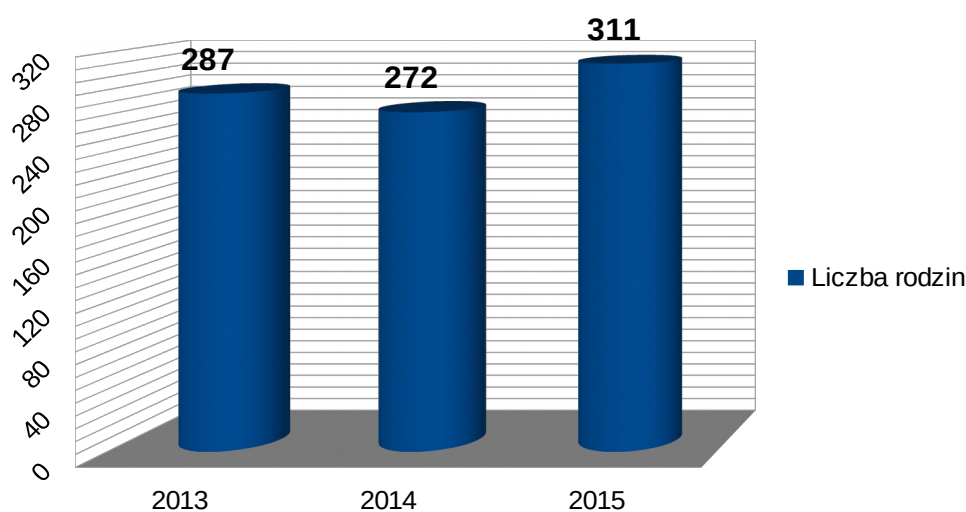
- 329 przyznających,
- 11 odmownych,
- 25 zmieniających,
- 28 uchylających,
- 8 pozostawiające wniosek bez rozpatrzenia,
- 2 umarzające postępowania,
- 119 ws uznania, odmowy uznania dłużnika za uchylającego się od zobowiązań alimentacyjnych lub umarzająca postępowanie w ww sprawie,
- 50 ws zwrotu przez dłużnika alimentacyjnego należności z tytułu otrzymanych przez osobę uprawnioną świadczeń z FA,
- 23 ws odmowy umorzenia, odroczenia terminu bądź rozłożenia na raty zobowiązań dłużników alimentacyjnych.

Na realizację świadczeń z funduszu alimentacyjnego wydano kwotę 1.986.808 zł. W ww okresie wypłacono 4636 świadczeń z funduszu alimentacyjnego dla 346 osób.

Tabela nr 35. Liczba rodzin pobierających świadczenia z funduszu alimentacyjnego oraz kwota wypłaconych świadczeń w latach 2013-2015.

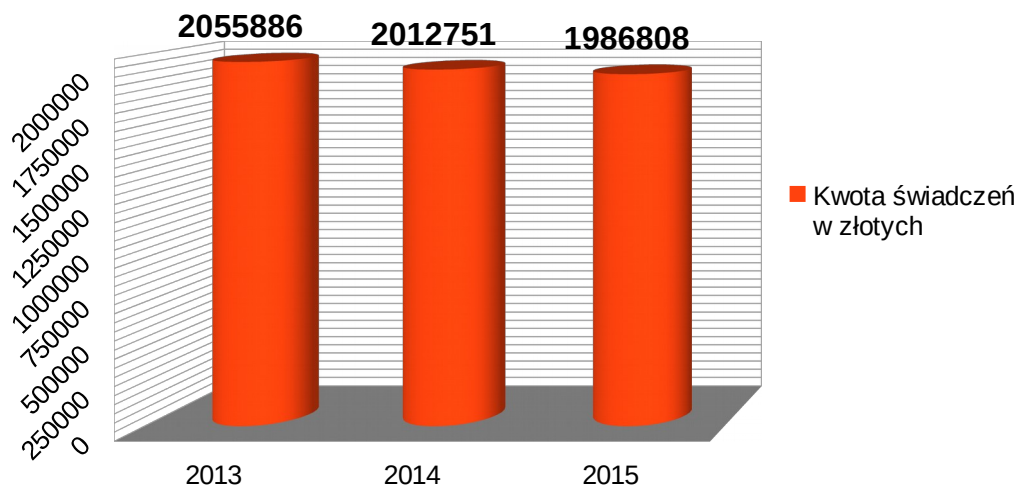
ROK	2013	2014	2015
Liczba rodzin	287	272	311
Kwota świadczeń w złotych	2 055 886,00 zł	2 012 751,00 zł	1 986 808,00 zł

Wykres nr 33. Liczba rodzin pobierających świadczenia z funduszu alimentacyjnego w latach 2013-2015.



Dane MOPS

Wykres nr 34. Kwota wypłaconych świadczeń z funduszu alimentacyjnego w latach 2013-2015.



Dane MOPS

W 2015 roku w związku z prowadzonymi działaniami wobec dłużników alimentacyjnych wykonano następujące działania:

- przekazano komornikowi sądowemu 109 informacji mających wpływ na egzekucję świadczeń, pochodzących z wywiadu alimentacyjnego oraz oświadczenia majątkowego,
- zobowiązano 36 dłużników alimentacyjnych do zarejestrowania się w urzędzie pracy jako bezrobotnych albo poszukujących pracy,
- w 77 przypadkach poinformowano powiatowy urząd pracy o potrzebie aktywizacji zawodowej dłużnika alimentacyjnego,
- wydano 124 zawiadomień o wszczęciu postępowania dotyczącego uznania dłużnika alimentacyjnego za uchylającego się od zobowiązań alimentacyjnych
- złożono 96 wniosków do prokuratury o wszczęcie postępowania wobec dłużnika,
- złożono 63 wnioski do starosty o zatrzymanie prawa jazdy dłużnikowi alimentacyjnemu.
- odebrano 98 oświadczeń majątkowych
- przeprowadzono 98 wywiadów alimentacyjnych

W związku z prowadzonymi postępowaniami w sprawie zwrotu nienależnie pobranych świadczeń z funduszu alimentacyjnego, Miejski Ośrodek Pomocy Społecznej w Czeladzi w 2015 roku wyegzekwował kwotę 9118,00 zł w tym kwota 8108,00 zł podlegała zwrotowi do Budżetu Państwa. Łączny stan należności z tytułu nienależnie pobranych świadczeń z funduszu alimentacyjnego na dzień 31.12.2015r. wynosił 39.380,00 zł

W związku z realizacją działań wobec dłużników alimentacyjnych w 2015 roku wyegzekwowano kwotę 312.322,57 zł tytułem spłaty zobowiązań powstałych w wyniku wypłaconych świadczeń z funduszu alimentacyjnego.

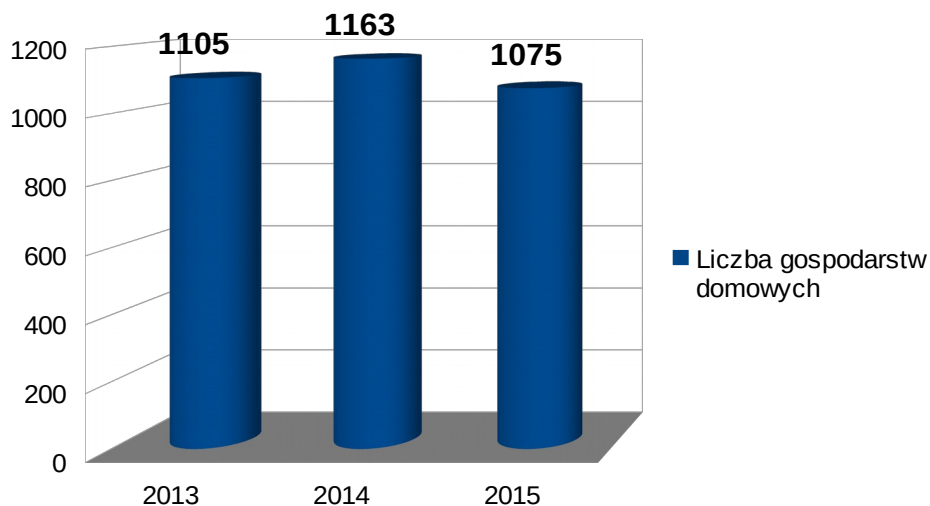
5.5. Dodatki mieszkaniowe.

Dodatki mieszkaniowe przyznawane są na podstawie ustawy z dnia 21 czerwca 2001r. o dodatkach mieszkaniowych. Jest to świadczenie pieniężne wypłacane przez gminę dla osób, które nie są w stanie pokryć kosztów związanych z utrzymaniem lokalu mieszkalnego. Wysokość przyznanych świadczeń na dodatek mieszkaniowy w 2015 roku wyniosła **2.468.411,55 zł**.

Tabela nr 36. Liczba gospodarstw domowych korzystających z dodatku mieszkaniowego oraz kwota wypłaconych świadczeń w latach 2013-2015.

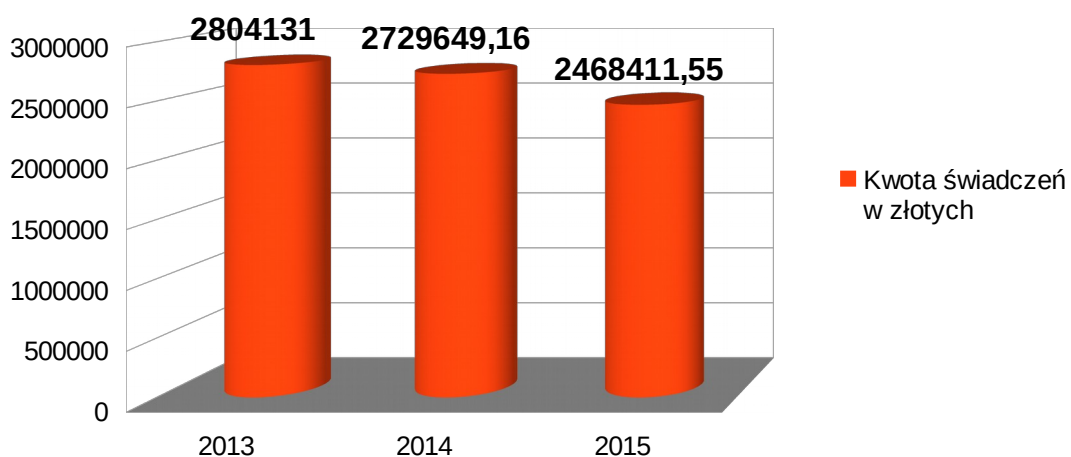
ROK	2013	2014	2015
Liczba gospodarstw domowych	1105	1163	1075
Kwota świadczeń w złotych	2 804 131,00 zł	2 729 649,16 zł	2 468 411,55 zł

Wykres nr 35. Liczba gospodarstw domowych pobierających dodatek mieszkaniowy w latach 2013-2015.



Dane MOPS

Wykres nr 36. Kwota wypłaconych dodatków mieszkaniowych w latach 2013-2015.



Dane MOPS

Na dodatki mieszkaniowe w 2015 roku wydatkowano środki w wysokości **2.468.411,55 zł**, z tego wypłaty dodatków mieszkaniowych w kasie MOPS wyniosły **64.231,61 zł**, natomiast na konta zarządców zasobami mieszkaniowymi w Czeladzi przekazano dodatki na łączną wartość **2.404.179,94 zł**, w tym:

- na konto Zakładu Budynków Komunalnych w Czeladzi	1.203.603,90 zł
- na konto Czeladzkiej Spółdzielni Mieszkaniowej w Czeladzi	455.871,94 zł
- na konto Spółki Restrukturyzacji Kopalń	371.478,90 zł
- na konto Spółdzielni Mieszkaniowej KWK „Saturn” w Czeladzi	221.103,62 zł
- na konto Wspólnot zarządzanych przez CTBS	43.795,18 zł
- na konta Wspólnot Mieszkaniowych	23.580,75 zł
- na konto CTBS	16.962,96 zł
- na konto Spółdzielni Mieszkaniowej „Skarbek” w Czeladzi	15.227,95 zł
- na konto innych zarządców	52.554,74 zł

5.6. Dodatek energetyczny.

Dodatek energetyczny przyznawany jest na podstawie Ustawy z dnia 10 kwietnia 1997r. Prawo Energetyczne (tj. Dz. U. z 2012r. poz. 1059 z późn. zm.) oraz obwieszczenia Ministra Gospodarki z dnia 17 kwietnia 2015r. w sprawie wysokości dodatku energetycznego obowiązującej od dnia 1 maja 2015r. do dnia 30 kwietnia 2016r. (M.P. z 2015 poz. 377). Dodatek energetyczny wynosi rocznie nie więcej niż 30% iloczynu limitu zużycia energii elektrycznej oraz średniej ceny energii elektrycznej dla odbiorcy energii elektrycznej w gospodarstwie domowym.

Zgodnie z obwieszczeniem Ministra Gospodarki z dnia 17 kwietnia 2015r. (M.P. z 2015 poz. 377) w okresie od 1 maja 2015 r. do 30 kwietnia 2016 r. wysokość dodatku energetycznego wynosi:

- 1) dla gospodarstwa domowego prowadzonego przez osobę samotną: 11,09 zł miesięcznie,
- 2) dla gospodarstwa domowego składającego się z 2 do 4 osób: 15,40 zł miesięcznie,
- 3) dla gospodarstwa domowego składającego się z co najmniej 5 osób: 18,43 zł miesięcznie.

Dodatek energetyczny przysługuje odbiorcy wrażliwemu energii elektrycznej, tj. osobie, której przyznano dodatek mieszkaniowy, a która jednocześnie jest stroną umowy kompleksowej lub

umowy sprzedaży energii elektrycznej zawartej z przedsiębiorstwem energetycznym i zamieszkuje w miejscu dostarczania energii elektrycznej.

W 2015 roku 261 rodziny zostały objęte pomocą w formie dodatku energetycznego. Wysokość przyznanych świadczeń na dodatek energetyczny w ubiegłym roku wyniosła ogółem **15.971,25 zł.**

Tabela nr 37. Liczba gospodarstw domowych korzystających z dodatku energetycznego oraz kwota wypłaconych świadczeń w latach 2013-2015.

ROK	2013	2014	2015
Liczba rodzin	0	162	261
Kwota świadczeń w złotych	0,00 zł	14 810,28 zł	15 971,25 zł

5.7. Prace społecznie użyteczne.

Prace społecznie użyteczne to prace wykonywane przez bezrobotnych bez prawa do zasiłku na skutek skierowania przez Powiatowy Urząd Pracy, organizowane przez gminę w jednostkach organizacyjnych pomocy społecznej, organizacjach lub instytucjach statutowo zajmujących się pomocą charytatywną lub na rzecz społeczności lokalnej. Powiatowy Urząd Pracy kieruje na wniosek gminy bezrobotnego bez prawa do zasiłku korzystającego ze świadczeń z pomocy społecznej do wykonywania prac społecznie użytecznych na terenie gminy, w której bezrobotny zamieszkuje lub przebywa, w wymiarze do 10 godzin w tygodniowo. Osoba wykonująca prace społecznie użyteczne zachowuje status osoby bezrobotnej.

Tabela nr 38. Liczba osób wykonujących prace społecznie użyteczne oraz kwota wypłaconych z tego tytułu świadczeń w latach 2013-2015.

ROK	2013	2014	2015
Liczba osób	96	108	99
Kwota świadczeń w złotych	179 420,00 zł	189 200,00 zł	166 536,16 zł

Wykaz podmiotów, w których organizowane były prace społecznie użyteczne:

1. Miejski Ośrodek Pomocy Społecznej w Czeladzi, ul. 17 Lipca 27
2. Miejski Ośrodek Sportu i Rekreacji w Czeladzi ul. Sportowa 2,
3. Miejska Biblioteka Publiczna w Czeladzi, ul. 1 Maja 27,
4. Szkoła Podstawowa Nr 1 w Czeladzi, ul. Reymonta 80,

5. Miejski Zespół Szkół w Czeladzi, ul. Szkolna 6,
6. Szkoła Podstawowa Nr 3 w Czeladzi, ul. Staszica 47,
7. Szkoła Podstawowa Nr 7 w Czeladzi, ul. Spacerowa 2,
8. Gimnazjum Nr 2 w Czeladzi, ul. Katowicka 42,
9. Gimnazjum Nr 3 w Czeladzi, ul. Lwowska 2,
10. Przedszkole Nr 1 w Czeladzi, ul. Czeczotta 4,
11. Przedszkole Nr 4 w Czeladzi, ul. Miasta Auby 14,
12. Przedszkole Nr 5 w Czeladzi, ul. Krótka 1,
13. Przedszkole Nr 7 w Czeladzi, ul. Waryńskiego 19,
14. Przedszkole Nr 9 w Czeladzi, ul. 35-Lecia 8,
15. Przedszkole Nr 10 w Czeladzi, ul. Żeromskiego 19,
16. Przedszkole Nr 11 w Czeladzi, ul. Kombatantów 2,
17. Żłobek Miejski w Czeladzi, ul. 35-Lecia PRL 6,
18. Miejski Zarząd Gospodarki Komunalnej, ul. Orzeszkowej 12,
19. Czeladzkie Stowarzyszenie Pomocy Osobom z Upośledzeniem Psycho-Ruchowym,
ul. Norwida 11,
20. Dom Pomocy Społecznej „Senior”, Czeladź ul. Szpitalna 5a,
21. Środowiskowy Dom Samopomocy „Ostoja”, Czeladź ul. Gen. Wł. Sikorskiego 5.

5.8. Pomoc materialna o charakterze socjalnym dla uczniów.

Pomoc materialna o charakterze socjalnym dla uczniów zamieszkałych na terenie Gminy Czeladź, udzielana jest na podstawie ustawy z dnia 7 września 1991r. o systemie oświaty w formie stypendiów i zasiłków szkolnych.

Zadaniem pomocy materialnej o charakterze socjalnym dla uczniów, w formie stypendiów i zasiłków szkolnych jest zmniejszenie różnic w dostępie do edukacji, wynikających z trudnej sytuacji materialnej ucznia.

Świadczenia te przyznawane są uczniom w formie całkowitego lub częściowego pokrycia kosztów udziału w zajęciach edukacyjnych, realizowanych w szkole albo poza nią, bądź w formie pomocy rzeczowej o charakterze edukacyjnym w tym w szczególności zakup podręczników.

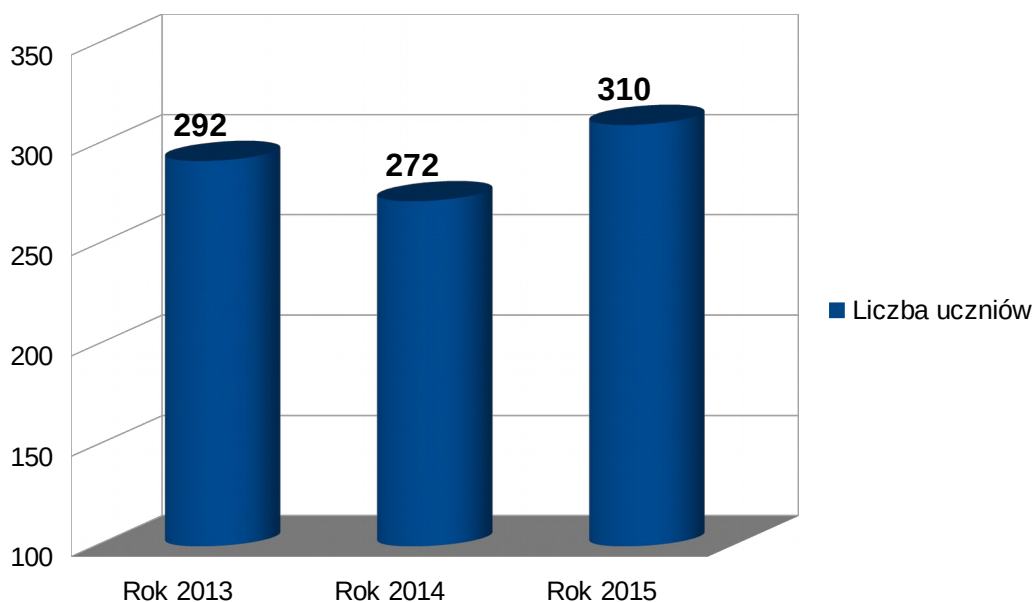
W ramach rozdziału 85415 wydatkowane środki przeznaczone były na:

- stypendia dla 298 dzieci – **158.657,95 zł**
- zasiłki szkolne dla 12 uczniów – **4.700,00 zł**

Tabela nr 39. Liczba uczniów pobierających stypendia i zasiłki szkolne oraz kwota wypłaconych świadczeń w latach 2013-2015.

ROK	2013	2014	2015
Liczba uczniów	292	272	310
Kwota świadczeń w złotych	212 727,00 zł	205 330,00 zł	163 357,95 zł

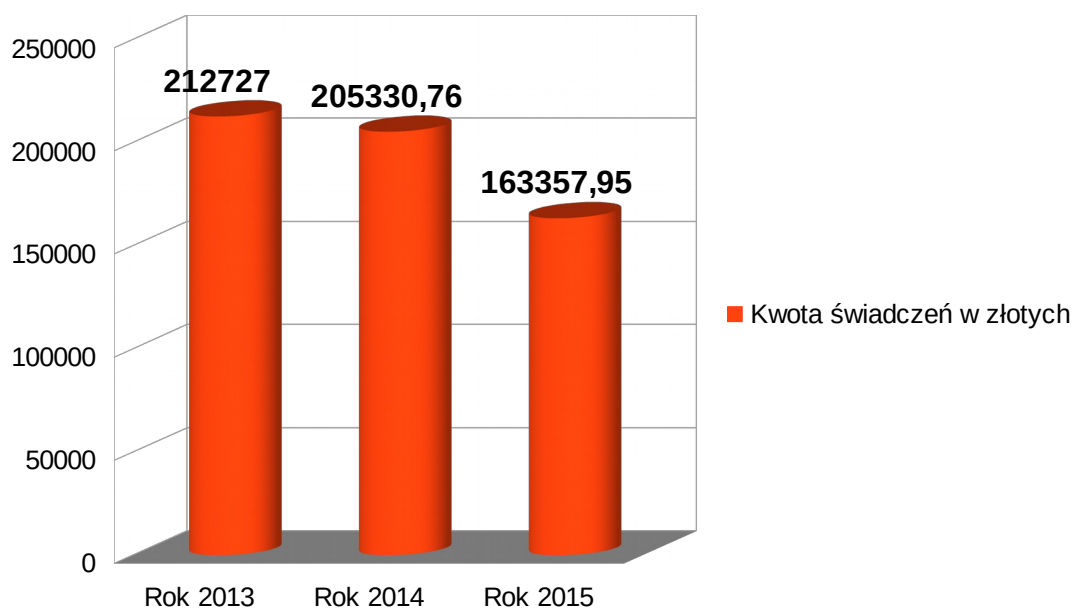
Wykres nr 37. Liczba uczniów pobierających stypendia i zasiłki szkolne w latach 2013-2015.



Dane MOPS

Z przedstawionych danych wynika, iż w roku 2015 nastąpił wzrost liczby uczniów pobierających stypendia i zasiłki szkolne o 38 osób.

Wykres nr 38. Kwota wypłaconych świadczeń w latach 2013-2015.



Dane MOPS

5.9. Karta Dużej Rodziny.

Karta Dużej Rodziny przysługuje rodzinom z przynajmniej trójką dzieci, niezależnie od dochodu. Wydawana jest bezpłatnie, każdemu członkowi rodziny.

Karta przysługuje samotnemu rodzicowi, rodzicom (także zastępczym, opiekunom w pieczy zastępczej), małżonkowi rodzica. Kartę otrzymują nie tylko obywatele polscy, ale też cudzoziemcy mający pozwolenie na pobyt stały w Polsce.

Rodzice mogą korzystać z karty dożywotnio, dzieci - do 18 roku życia lub do ukończenia nauki, maksymalnie do osiągnięcia 25 lat. Osoby niepełnosprawne otrzymają kartę na czas trwania orzeczenia o niepełnosprawności. Co ważne, rodzice nie muszą być małżeństwem - o Kartę mogą się starać także osoby pozostające w związkach partnerskich i rozwodnicy.

Karta oferuje system zniżek oraz dodatkowych uprawnień. Jej posiadacze mają możliwość korzystania z katalogu oferty kulturalnej, rekreacyjnej czy transportowej na terenie całego kraju. Zniżki mogą oferować nie tylko instytucje publiczne, ale również przedsiębiorcy prywatni. Przystępując do programu zyskują prawo do posługiwania się znakiem „Tu honorujemy Ogólnopolską Kartę Dużej Rodziny”.

W 2015 roku wydano 45 kart. Na obsługę zadania przeznaczono kwotę 609,70 zł.

6. Działania Zespołu Interdyscyplinarnego ds przeciwdziałania przemocy.

Zespół Interdyscyplinarny ds. Przeciwdziałania Przemocy w Rodzinie został powołany Zarządzeniem Nr 44/2011 Burmistrza Miasta Czeladź z dnia 23 marca 2011r. w sprawie: powołania Zespołu Interdyscyplinarnego do spraw Przeciwdziałania Przemocy w Rodzinie. W 2015r. Burmistrz Miasta Czeladź dokonał zmian składu osobowego Zespołu Interdyscyplinarnego Zarządzeniem Nr 298/2015 z dnia 16 września 2015r.

W latach 2011 – 2014 wszczęto łącznie 229 procedur „Niebieskie Karty” z czego:

- 2011 – 16 procedur
- 2012 – 47 procedur
- 2013 – 87 procedur
- 2014 – 79 procedur

W 2015 roku zostało wszczętych 95 procedur „Niebieskie Karta”, w tym rozpoczętych sporządzeniem Niebieska Karta Druk A przez przedstawicieli:

- Komisariat Policji – 69
- MOPS – 23
- Oświata – 3
- Inne: - 0

natomiast w dalszym ciągu kontynuowanych było 56 procedur z lat wcześniejszych.

Znacząca przewaga wszczętych procedur przez Policję wynikała z faktu, iż w większości wypadków procedury rozpoczynane były podczas interwencji funkcjonariuszy Ognia Patrolowo Interwencyjnego KP Czeladzi lub przy składaniu doniesienia o możliwości popełnienia przestępstwa z art. 207 KK.

W 2015 roku rodziny w których zostały rozpoczęte procedury „Niebieskie Karta” składały się z 278 osób wliczając w to osoby wobec których zachodziło podejrzenie, iż są sprawcami przemocy.

Skład rodzin to:

- 112 kobiet,
- 115 mężczyzn,
- 51 dzieci.

Zgodnie ze sprawozdaniem resortowym w 2015 roku:

- grupy robocze miały 145 posiedzeń
- sporządzono 50 niebieskich kart Druk C
- sporządzono 30 niebieskich kar Druk D

- zakończono 38 procedur Niebieskie Karta

w tym 30 z powodu ustania przemocy oraz 8 z powodu stwierdzenia bezzasadności podejmowania działań (brak przemocy). Podejmowane interwencje i wypełnianie Niebieskich Kart były związane z incydentami, które nie miały znamion zachowań wynikających z art. 207 KK.

W 2015 roku odbyło się 6 posiedzeń Zespołu Interdyscyplinarnego (ZI).

W ramach prowadzonych działań zostało powołanych 90 grup roboczych. Odbyło się 145 posiedzeń grup. Członkowie grup roboczych w ramach prowadzonych działań kierowali wnioski o przymusowe leczenie do GKRPA – 5, zawiadomienia do Prokuratury - 5, kierowali wnioski do Sądu Rejonowego o wgląd w sytuacje małoletnich dzieci – 2, skierowali sprawców przemocy na udział w programie korekcyjno-edukacyjnym – 5.

7. Działalność Klubu Seniora „Wrzos” Czeladź – Piaski ul. Zwycięstwa 6.

Klub Seniora „Wrzos” działa w ramach struktury Miejskiego Ośrodka Pomocy Społecznej w Czeladzi i skupia 20 członków (18 kobiet i 2 mężczyzn) dysponujących dużą ilością wolnego czasu i chcących ten czas spożytkować w sposób aktywny.

Działania Klubu zmierzają w kierunku zaspokojenia potrzeb i pragnień osób starszych w dziedzinie aktywizacji seniorów by mogli pozostać jak najdłużej w swoim środowisku, czerpiąc radość z życia i podejmowanych działań.

Klub „Wrzos” skupia osoby w wieku 60+, proponuje przede wszystkim zajęcia o charakterze integracyjnym, jego działalność ma na celu wykształcenie umiejętności aktywnego spędzania wolnego czasu przez seniorów oraz pogłębiania ich zainteresowań i pasji. Najważniejsza jest rodzinna i przyjacielska atmosfera, która pomaga w oderwaniu się od problemów dnia codziennego.

Seniorzy spotykają się codziennie w godz.10.00 do godz.14.00 oprócz sobót i niedziel.

W 2015 roku odbywały się następujące zajęcia cykliczne:

- muzyczne: wspólne śpiewanie przy gitarze, karaoke,
- plastyczne,
- ruchowe: aerobic, spacer, nordic walking,
- nabywanie umiejętności obsługi komputera, nauka korzystania z internetu,
- wykłady i warsztaty psychologiczne.

Klubowicze wzięły udział w:

- spotkanie z dzielnicowym – pogadanka na temat „Bezpieczny Senior”,
- zabawa karnawałowa wraz ze Związkiem Emerytów i Rencistów,
- prezentacja multimedialna - „Moja wycieczka do Indii”,
- zabawa - „Walentynki 2015”,
- uroczyste śniadanie wielkanocne,
- spotkanie z biblioteką „Z książką na wakacje”,
- „Dzień Matki” - recital artystyczny - najpiękniejsze piosenki o mamie,
- „Dzień Dziecka na wesoło” w Klubie, grill (integracja międzypokoleniowa),
- całodzienna wycieczka do zamku w Mosznej,
- pożegnanie lata z seniorami – festyn z DPS „Senior”,
- senioralia 2015 – grillparty, wieczory poezji, występy artystyczne, bal seniorów

- „Powróćmy jak za dawnych lat” DPS „Senior”,
- wykłady - „Ziołolecznictwo sposobem na długowieczność”,
 - spotkanie z biblioteką „Książki pod choinkę”,
 - uroczystość wigilijna,
 - wieczór kolęd.

Przynależność do Klubu daje możliwość przebywania razem w dniach szczególnie dla każdego ważnych, kiedy samotność jest szczególnie uciążliwa np. spotkania imieninowe, urodzinowe, mikołajkowe, wigilijne, sylwestrowe, wielkanocne oraz Dzień Babci, Dzień Dziadka, Dzień Kobiet, Dzień Matki.

Dużym zainteresowaniem cieszą się wieczorki taneczne organizowane wspólnie z Polskim Związkiem Emerytów Rencistów i Inwalidów koło Czeladź-Piaski. Członkowie Klubu uczestniczą również w życiu kulturalnym naszego miasta, biorą udział w koncertach, imprezach artystycznych i okolicznościowych, zwiedzają wystawy.

Klub w ramach łączenia pokoleń ściśle współpracuje z Zespołem ds. wspierania opiekuńczo-wychowawczego rodziny, gdzie seniorzy wspólnie z dziećmi spędzają czas przy grillu, wspólnym śpiewaniu oraz zajęciach plastycznych w ramach cyklu „Dzieci Seniorom”.

Wiele spotkań okolicznościowych i uroczystości seniorzy wzbogacają osobiście przygotowanymi smacznymi, elegancko podanymi daniami i słodkościami.

Członkowie chętnie zwiedzają usytuowane w pobliżu Klubu i znajdujące się w miastach ościennych zabytki i tak w 2015r. zwiedzali Zamek i Pałac Mieroszewskich w Będzinie, Egzotarium w Sosnowcu.

Program zawsze dostosowany jest do zainteresowań, możliwości ruchowych i kondycji uczestników. Miesięczny i roczny harmonogram zajęć ich tematyka i rodzaj ustalany jest z uczestnikami Klubu „Wrzos”. Uwzględnia on ich preferencje, upodobania i zainteresowania. Wielką wartością Klubu Seniora są koleżeńskość i nawiązane przyjaźnie wśród członków. Dzięki uczestnictwu w spotkaniach wielu osobom przestała dokuczać samotność, mogą tu odpocząć od domowych spraw, obowiązków i zmartwień. Nowe znajomości i przyjaźnie zawarte w Klubie mają wielkie znaczenie w życiu codziennym. To nie tylko miłe wspólne spędzanie czasu, lecz wzajemna pomoc w chwilach trudnych.



8. Działalność Zespołu ds. wspierania opiekuńczo-wychowawczego rodziny.

W okresie sprawozdawczym Zespół organizował zajęcia dla dzieci i młodzieży w wieku od 6 do 15 roku życia w godzinach od 13.00 do 18.00. W dni wolne od zajęć szkolnych /przerwa świąteczna, ferie zimowe, wakacje/ placówka była czynna od godziny 9.00 do 13.00. Z organizowanych zajęć w roku 2015 skorzystało 48 dzieci. Kadra pracująca w zespole to dwóch wychowawców i kierownik.

Dzieci i młodzież biorące udział w zajęciach w placówce pochodziły ze środowisk potrzebujących wsparcia w sferze opiekuńczo - wychowawczej min:

- z rodzin z problemami alkoholowymi,
- z rodzin rozbitych,
- z rodzin zagrożonych wykluczeniem społecznym
- z rodzin borykających się z problemami finansowymi i bezrobociem.

Dokumentacja dotycząca wychowanków prowadzona przez kadrę świetlicy to:

- karta zapisu
- karta pobytu
- indywidualny plan pracy z dzieckiem
- dzienniki zajęć wychowawczych
- księga ewidencji dzieci
- karty wycieczek.

Działania w Zespole ds. wspierania rodziny realizowane są w oparciu o roczny plan pracy placówki oraz wynikające z niego miesięczne harmonogramy pracy.

Zajęcia prowadzone w placówce to przede wszystkim:

- pomoc w odrabianiu prac domowych oraz nauce /odrabianki/
- rozwijające umiejętności manualne (zajęcia plastyczne),
- wzbogacające posiadanie wiadomości (czytanie książek, oglądanie filmów, rozmowy z dziećmi, zabawy tematyczne, gry dydaktyczne i edukacyjne),
- kształtujące umiejętności np. wypowiedzania się na zadany i dowolny temat, formułowanie pytań i odpowiedzi,
- kształtujące umiejętności wykorzystywania zdobytej wiedzy (odrabianie prac domowych, konkursy, rozwiązywanie i układanie krzyżówek),
- zwiększające sprawność fizyczną, wyrabiające koordynację ruchów (ćwiczenia, gry i zabawy sportowe),
- zajęcia wyciszające,

- zajęcia kulinarne,
- warsztaty fotograficzne,
- zajęcia promujące zdrowy i higieniczny tryb życia,
- zajęcia z kultury osobistej,
- praca indywidualna z dziećmi,
- współpraca z rodziną wychowanków.

W związku z problemem alkoholowym, który pojawia się w rodzinach podopiecznych w placówce realizowany był Program Profilaktyczny Przeciwdziałający Alkoholizmowi, którego celem jest zapobieganie spożywania alkoholu wśród dzieci i młodzieży poprzez działalność edukacyjno - informacyjną i trening umiejętności asertywnych.

W ramach współpracy z Powiatowym Młodzieżowym Domem Kultury w Będzinie od stycznia do czerwca w placówce odbywały się zajęcia prowadzone przez nauczycieli PMDK. Były to:

- wtorki - zajęcia plastyczne
- środy - zajęcia sportowe
- czwartki - warsztaty fotograficzne,

natomiast od września do grudnia:

- poniedziałki i czwartki - zajęcia sportowe
- wtorki - zajęcia literackie
- środy - zajęcia plastyczne

Na podstawie porozumieniem między MOPS, a Śląską Wojewódzką Komendą OHP w Katowicach prowadzone były zajęcia przez doradcę zawodowego z Młodzieżowego Centrum Kariery w Czeladzi w ramach projektu „OHP jako realizator usług rynku pracy”. Zajęcia obejmowały zestawy tematyczne dotyczące doradztwa zawodowego.

Kadra zespołu pozostawała w stałym kontakcie z pedagogami szkolnymi, asystentami rodzinnymi, pracownikami socjalnymi, kuratorami rodzinnymi, policją oraz innymi organizacjami działającymi na rzecz dzieci i młodzieży. Dzięki tej współpracy możliwa była wymiana informacji dotycząca sytuacji rodzinnej i szkolnej podopiecznych.

Zespół ds. wspierania rodziny był organizatorem imprez i akcji, takich jak:

- Akcja „Zima w Mieście 2015” - 02.02.2015 do 13.02.2015r., w ramach której dzieci i młodzież pozostająca w mieście podczas ferii mogła w sposób atrakcyjny i konstruktywny spędzić czas wolny od zajęć szkolnych. W ramach akcji odbywały się zajęcia: plastyczne, muzyczne, sportowe, kulinarne oraz wycieczki:
 - 02.02.2015r.-do Klubu Bowlingowego i Bawilandii w Będzinie

- 03.02.2015r.- do kina „Cinema City” w Sosnowcu
 - 06.02.2015r.-do Teatru Dzieci Zagłębia w Będzinie.
 - Śniadanie Wielkanocne wraz z Klubem Seniora „Wrzos” - 2.04.2015
 - Dzień Matki - występ dzieci oraz uczestników z Klubu Seniora „Wrzos” - 26.05.2015
 - Dzień Dziecka - grill w ogródku wspólnie z Klubem „Wrzos” - 1.06.2015
 - Akcja „Lato w Mieście 2015” - wychowawcy w trakcie wakacji organizowali zajęcia o charakterze świetlicowym: plastyczne, manualne, muzyczne, komputerowe, kulinarne, ruchowe oraz konkursy, gry i zajęcia integracyjne, których celem było zapewnienie dzieciom aktywnego wypoczynku. Poprzez zajęcia wychowankowie nabywali umiejętności współpracy w grupie, poprawnej komunikacji, pewności siebie, budowania pozytywnych relacji z innymi, a przede wszystkim uczyli się konstruktywnego spędzania czasu wolnego.
- W ramach akcji odbyły się następujące wycieczki:
- 07.07.2015r.- Aqua Park „Nemo” w Dąbrowie Górniczej
 - 14.07.2015r.- Kino „Cinema City” w Sosnowcu
 - 16.07.2015r.- Klub Bowlingowy i Bawilandia w Będzinie
 - 21.07.2015r.- Kina „Helios” w Sosnowcu
 - 27.07.2015r.- Kopalnia Srebra w Tarnowskich Górach
 - 28.07.2015r.- Zajezdnia Tramwajowa w Będzinie
 - 27.08.2015r.- Kino „Helios” w Sosnowcu
 - Grill Party - Senioralia - wspólne biesiadowanie uczestników Klubu „Wrzos” i podopiecznych Zespołu ds. wspierania rodziny - 5.10.2015r.
 - Mikołajkowy wyjazd do kina „Helios” w Sosnowcu na seans filmowy pt. „Dobry dinozaur” - 3.12.2015r.
 - Spotkanie Wigilijne - wychowankowie spędzili ten wieczór razem z uczestnikami Klubu Seniora „Wrzos” oraz zaproszonymi gośćmi - przedstawicielami Władz Miasta oraz MOPS - 15.12.2015r.





9. Pracownia Orange.

Dnia 15 października 2015r. w budynku Miejskiego Ośrodka Pomocy Społecznej w Czeladzi przy ul. Zwycięstwa 6 została otwarta Pracownia Orange. Pomysł na powstanie multimedialnej świetlicy zrodził się dzięki współpracy Miejskiego Ośrodka Pomocy Społecznej z grupą inicjatywną mieszkańców Czeladzi "Stowarzyszenie Twórczych Umysłów". Z 1018 wniosków z całej Polski czeladzki wniosek znalazł się w finałowej 50. Kolejnym etapem konkursu było głosowanie internautów. Dzięki zaangażowaniu mieszkańców w internetowym konkursie zostało wyłonionych 26 zwycięskich pracowni, w tym Pracownia Orange w Czeladzi.

Miejski Ośrodek Pomocy Społecznej w Czeladzi pokrył koszty związane z remontem pomieszczenia przeznaczonego na powstanie pracowni, a Fundacja Orange sfinansowała 3 stanowiska komputerowe wyposażone w nowoczesne komputery all-in-one, urządzenie wielofunkcyjne, PlayStation 3, telewizor 40 cali oraz meble. Pracownia Orange w Czeladzi otrzymała bezpłatny dostęp do Internetu na okres 2 lat.

W Pracowni realizowane są liczne działania społeczne, których organizatorem jest MOPS oraz Stowarzyszenie Twórczych Umysłów.

W okresie sprawozdawczym odbyły się następujące wydarzenia:

- Targi Pracy - zorganizowane w partnerstwie z Młodzieżowym Centrum Kariery OHP w Czeladzi w ramach Światowego Tygodnia Przedsiębiorczości
- cykl zajęć profilaktycznych "Bezpieczeństwo dzieci on-line" przedstawiających zagrożenia związane z korzystaniem z Internetu oraz wypracowanie najlepszych sposobów na unikanie wszelkich niebezpieczeństw w sieci.
- akcja "Pisania bajek" przy współpracy z Kolegium Pracowników Służb Społecznych w Czeladzi - zajęcia plastyczne dla najmłodszych, na podstawie których powstanie książka zawierająca zbiór bajek o dzieciach i dla dzieci.
- Strefa mieszkańca - piątkowe zajęcia dla mieszkańców /możliwość skorzystania z pracowni bez zapowiedzi/
- cykl zajęć komputerowych dla seniorów - nauka korzystania z komputera i internetu
- cykl spotkań "Ziołolecznictwo sposobem na długowieczność" - spotkania z Panem Adamem Opoką - znawcą ziół i ich wpływu na zdrowie człowieka
- cykl zajęć dla juniorów "Strefa For Fun" - zabawa pod okiem wychowawców - PlayStation i gry komputerowe

- bezpłatne porady prawne dla mieszkańców - dyżur prawnika w każdy wtorek 14.00-17.00
- projekt socjalny "Pół godzinki dla rodzinki" - wspólne rodzinne zabawy, gry i konkursy, których celem jest integracja rodziny i konstruktywne spędzanie czasu wolnego
- szkolenie dla pracowników MOPS z zakresu windykacji świadczeń nienależnie pobranych w ramach systemu pomocy społecznej
- zajęcia dla najmłodszych mieszkańców miasta "Świąteczne dekoracje" - wykonanie świątecznych dekoracji
- zajęcia integracyjne dla seniorów i juniorów "Wspólne ubieranie choinki" - poznanie znaczenia symboli Świąt Bożego Narodzenia zakończone wspólnym strojeniem choinki
- zajęcia komputerowe dla seniorów "Tworzenie kartek internetowych online"
- wręczenie świątecznych paczek dla rodzin z dziećmi przez sponsora Delta Oil Plus Czeladź

10. Targi Pracy - Bądź widoczny na rynku pracy.

17 listopada 2015r. Miejski Ośrodek Pomocy Społecznej w Czeladzi w partnerstwie z Młodzieżowym Centrum Kariery OHP z Czeladzi zorganizowali Targi Pracy w ramach Światowego Tygodnia Przedsiębiorczości. Przedsięwzięcie było okazją do spotkania się osób poszukujących pracy z pracodawcami oraz przedstawicielami lokalnych instytucji.

Centrum Edukacji Pracy i Młodzieży reprezentowali: Młodzieżowe Biuro z Katowic oraz Punkty Pośrednictwa Pracy z Sosnowca, Dąbrowy Górniczej, Siemianowic Śląskich oraz Tarnowskich Gór. Ponadto zaproszenie do udziału w przedsięwzięciu przyjęli: Powiatowy Urząd Pracy w Będzinie, Agencja Pracy Randstad oraz Medipe z Katowic.

Osoby uczestniczące w przedsięwzięciu z dużym zainteresowaniem zapoznawały się z przedstawianymi ofertami pracy. Największym uznaniem cieszyły się propozycje zatrudnienia w charakterze: magazyniera, pracownika produkcji, kosztorysanta, kolportera gazet reklamowych, pracownika inwentaryzacji oraz opiekuna osób starszych. Z myślą o osobach planujących rozpoczęcie działalności gospodarczej powstał Punkt Konsultacyjny. Doradca zawodowy udzielał wskazówek jak napisać biznesplan, jakimi cechami powinien wyróżniać się przyszły przedsiębiorca oraz gdzie szukać wsparcia i dofinansowania.

Dzięki obecności przedstawiciela EURES osoby noszące się z zamiarem pracy za granicą mogły zapoznać się z ofertami krajów Unii Europejskiej oraz uzyskać informacje na temat bezpiecznych wyjazdów.

Dodatkowy atut przedsięwzięcia stanowiły bezpłatne porady radcy prawnego z Fundacji Restytucja. Do udziału w wydarzeniu przyłączyło się również Kolegium Pracowników Służb Społecznych prezentując ofertę szkolnictwa wyższego oraz możliwość podnoszenia kwalifikacji zawodowych.

Równocześnie podczas trwania Targów Pracy zostały przeprowadzone zajęcia w Dziale ds. wspierania rodziny MOPS. Celem przeprowadzenia warsztatów było wdrożenie młodzieży w świat przedsiębiorczości. Doradczynie zawodowe i pośredniczka pracy omówiły działalność jednostek Ochotniczych Hufców Pracy oraz uświadamiały uczestnikom, że przedsiębiorczość nie odnosi się tylko do zakładania działalności gospodarczej czy odnoszenia sukcesów w biznesie, ale również wpisuje się w rozwijanie umiejętności określających naszą kreatywność, pracowitość, sumienność oraz odpowiedzialność.

Na zakończenie wydarzenia doradczynie zawodowe Klaudia Niedziółka i kierownik Działu ds. wspierania rodziny MOPS Patrycja Kozieł – Pilarek wręczyły wystawcom podziękowania za włączenie się w obchody Światowego Tygodnia Przedsiębiorczości.



11. Festyn rodzinny – 20.06.2015r..

W sobotę 20 czerwca 2015r. przed budynkiem Miejskiego Ośrodka Pomocy Społecznej w Czeladzi przy ulicy 17 Lipca 27 odbył się Festyn Rodzinny dla rodzin korzystających ze wsparcia MOPS w Czeladzi. Celem imprezy było zacieśnianie więzi emocjonalnych rodziców ze swoimi dziećmi poprzez atrakcyjne spędzanie wolnego czasu, rozwijanie zainteresowań i zdolności oraz aktywizacja społeczności lokalnej.

Śmiech, rozradowanie, zachwyt, przygoda...wreszcie wspólne tańce i śpiewy, to tylko część tego co rodzice ze swoimi pociechami mogli doświadczyć podczas tej imprezy. Podczas festynu odbyły się następujące konkursy:

KONKURS PLASTYCZNY – Malowanie na płótnie „Rodzinny spacer po Czeladzi”

KONKURS RYSUNKOWY – dla dzieci „Artyści na sznurkach”, „Moje wymarzone wakacje”

KONKURS MALOWANIE KREDĄ NA ASFALCIE - „Zamki, duchy, czarownice”

GRY I ZABAWY SPORTOWE – dla rodzin.

Dużym powodzeniem cieszyło się także malowanie twarzy... motyle, pieski, kotki, biedronki, piraci ... to tylko niektóre propozycje dla dzieci. Nie brakowało również kolorowej waty cukrowej i popcornu tak lubianego przez wszystkich. Natomiast dziewczynki ozdabiały włosy kolorowo zaplecionymi warkoczami. Dużą popularnością cieszyło się malowanie kolorową kredą na asfalcie. Powstały piękne zamki, sympatyczne czarownice i dobre, uśmiechnięte duszki. Na scenie na dobry początek tańczyły dzieci z kolorowymi balonami, potem z miotłą a na końcu wszyscy zgodnie „Kaczuchy” i „Makarenę” Były również „Zagadki z bajkowej półki” i „Cukierkowa zgaduj -zgadula” Dzieci bardzo ucieszyły się na widok wjeżdżającego do ogródka samochodu policyjnego, z którego wyszła Klara (maskotka czeladzkiej Policji) zachęcając wszystkich do tańca w kółku. Pani Policjantka przeprowadziła konkurs dla dzieci z wiedzy o bezpieczeństwie w ruchu drogowym, dzieci miały możliwość przymierzenia osprzętu policyjnego, zwiedzenia radiowozu, odbicia własnych odcisków palców.

Dla wszystkich uczestników festynu zapewniono poczęstunek w formie słodkich bułek, słodczy, napojów oraz ciepłego posiłku w postaci żurku, kielbasek i mięsa z grilla. Atrakcje tego dnia zorganizowane dla dzieci i rodziców pokazały zdrowy sposób spędzania wolnego czasu oraz dobry sposób na integrację rodziny. Wszystkim osobom, które przyczyniły się do organizacji festynu serdecznie dziękujemy.

Przedstawiamy listę sponsorów:

1. DELTA OIL PLUS Sp. z o.o. - Czeladź
2. Sławomir Święch
3. Waldemar Musiał
4. UNISTOP – Czeladź
5. Henryk Michalski
6. Piekarnia Ciastkarnia KRÓL – Katowice
7. FTHU GABI – Będzin
8. ŚRUB-TECH – Sosnowiec
9. DAJATEC – Czeladź
10. SHIFFMAN & BADURA – Czeladź
11. AKSEON – Będzin
12. RÓŻAŃSCY - Czeladź





12. Festyn rodzinny – 19.09.2015r.

„Festyn rodzinny – rekreacja, sport, kultura, integracja” pod takim hasłem odbył się w sobotę 19 września festyn rodzinny. Na stadionie przy ul. Sportowej gościliśmy nie tylko mieszkańców Czeladzi ale również miast ościennych.

Festyn rozpoczął się występem zespołu wokalnno-muzycznego. Następnie w samo południe został rozegrany mecz piłki nożnej Żaków CKS Czeladź jest to grupa dzieci w wieku 6 i 7 lat. W czasie trwania Festynu dużym powodzeniem cieszyły się pokazy zumbi. Centrum Sportu i Rekreacji AGATSU dał pokaz kick-boxingu połączony z nauką tej sztuki walki oraz konkursami dla najmłodszych. Stacja Fitness i Pani Kornelia Sobczyk zachęcała wszystkie panie obecne na Festynie do ćwiczeń przy skocznej muzyce. Niewątpliwą atrakcją był pokaz umiejętności Ochotniczej Straży Pożarnej z Czeladzi, najodważniejsi mogli spróbować swoich sił w gaszeniu „pożaru”, co okazało się nie lada wyczynem, bo wąż strażacki i strumień wody to ciężar nie do udźwignięcia dla słabeuszy. Nie zawiodła również Komenda Policji z Będzina, dwie panie policjantki opowiadały na temat swojej ciekawej pracy, dzieci robiły sobie zdjęcia w radiowozie i w czapce policjanta. Słodczyce wszystkim rozdawała policyjna maskotka smoczyca Klara. Dzieci bawiły się razem z rodzicami, dziadkami oraz bliskimi i przyjaciółmi. Przygotowane atrakcje cieszyły się wielkim zainteresowaniem milusińskich, dzieci wraz z rodzicami chętnie brały udział w licznych konkurencjach sprawnościowych, grach, konkursach i zabawach. A ich uczestnictwo nagradzane było upominkami i słodyczami.

Dla dzieci przygotowano Eurobungy dmuchane place zabaw, zjeżdżalnie, wodne kule, ring do sumo, z których można było korzystać za darmo i do woli. Dużą atrakcją było malowanie dziecięcych twarzy oraz odwiedziny Pszczółki Mai – maskotki Wyższej Szkoły Biznesu w Dąbrowie Górniczej.

Niewątpliwą atrakcją festynu był turniej gry w bule przeprowadzony przez Towarzystwo Polsko-Francuskie, pokazowy trening nordic-walking przygotowany przez zdobywczynię Pucharu Świata Panią Jolantą Ptaś. Wspólnie spędzony czas sprawił dużą radość dzieciom oraz przybyłym gościom. Miejski Ośrodek Pomocy Społecznej wspólnie z Miejskim Ośrodkiem Sportu i Rekreacji byli głównymi organizatorami festynu. Organizatorzy dziękują licznym sponsorom i rodzicom, dzięki którym mogli przygotować wszystkie niespodzianki.

Sponsorzy:

Stowarzyszenie Radość i Nadzieja z Sosnowca

Decathlon Katowice

Delta Oil Plus

Bestpol Andrzej Grolik

Makro Cash and carry

Restauracja i Hotel Rycerski Stefan Gos

Huhtamaki

Hurtownia Zabawek Omega Malwina Skalik

Firma wielobranżowa usługowo-handlowa „Przyszłość”

CTBS Czeladź

Przedszkole Miejskie Nr 1 w Czeladzi

Przedszkole Miejskie Nr 7 w Czeladzi

Przedszkole Miejskie Nr 9 w Czeladzi

Przedszkole Miejskie Nr 11 w Czeladzi





13. „Pół godzinki dla rodzinki”.

W dniu 15 czerwca 2015r. w siedzibie Miejskiego Ośrodka Pomocy Społecznej przy ul. 17 lipca 27 w Czeladzi dla rodziców i dzieci odbyły się zajęcia plastyczne. Stołówka w MOPS zamieniła się na parę godzin w pracownię plastyczną, w której działo się wiele ciekawych rzeczy. Rodzice odkrywali swoje talenty plastyczne a dzieci zamieniły się w prawdziwych artystów. Wszyscy pracowali z ogromnym zapałem ale był też czas na miłe pogawędki i słodki poczęstunek. Powstało bardzo dużo pięknych i niepowtarzalnych kwiatów z kolorowej bibuły. Wspólnie spędzony czas pozwolił zacieśnić więzi rodzinne i był również wspaniałą formą relaksu.

Kolejne spotkanie odbyło się 21.09.2015r.. Celem tego spotkania było zacieśnianie więzi emocjonalnych między dziećmi i rodzicami możliwość prezentacji umiejętności dziecka na tle grupy a przede wszystkim dobra zabawa. Dodatkową atrakcją były zabawy z chustą animacyjną, które ułatwiły wzajemne poznanie, ćwiczące współdziałanie, refleks, spostrzegawczość i zręczność. Rodzinne spotkanie było niezwykle radosne i wszyscy świetnie się bawili. Dzieci otrzymały książeczki – kolorowanki i słodkości.

Następne rodzinne spotkanie odbyło się przed Świętami Bożego Narodzenia. Piękna choinka, zapach kolorowych świec, w tle kolęda „Cicha noc”.... w takiej właśnie atmosferze odbyło się w Pracowni Orange podsumowanie projektu socjalnego dla rodzin w ramach programu „Pół godzinki dla rodzinki” Miejskiego Ośrodka Pomocy Społecznej w Czeladzi.

Rodziny miały okazję wysłuchać fragmentów bajek i poezji dla dzieci w wykonaniu Pani Aleksandry Bekus – czeladzkiej poetki, która każdy wolny czas poświęca twórczości poetyckiej i prozatorskiej kierowanej zarówno dla dorosłych jak i dla dzieci (rozwijając kulturę i wspomagając edukację najmłodszych). Książki wydawane z myślą o tych najmłodszych posiadają niezaprzeczalne walory dydaktyczne, kształtują pozytywne zachowania dziecka względem rówieśników i dorosłych, pogłębiają rozwój psychiczny dziecka.

Dzieci bardzo aktywnie uczestniczyły w „Zimowych zgadywankach”. Dużą atrakcją okazał się konkurs „Rodzinny łańcuch miłości”. Wszystkie dzieci otrzymały słodkie niespodzianki z czarodziejskiej „Skrzyni świątecznych marzeń”.





14. Kolonie letnie.

Miejski Ośrodek Pomocy Społecznej w Czeladzi zorganizował kolonie dla dzieci i młodzieży z rodzin objętych wsparciem MOPS. Na letni wypoczynek wyjechało 95 dzieci podzielonych na dwie grupy. Grupa 35 dzieci spędzała kolonie w pierwszym turnusie w ośrodku „Hucuł” w Brennej w terminie od 09.08.2015r. do 18.08.2015r. natomiast druga grupa 60 dzieci wyjechała do ośrodka „Beskid” w Piwnicznej Zdrój w terminie od 19.08.2015r. do 28.08.2015r. Łączny koszt kolonii wyniósł 64.705 zł.

W trakcie turnusów pogoda dopisała. Kąpiel pod opieką ratownika w basenie miejskim „Radwanów” oraz w trochę mniejszym, ale równie atrakcyjnym basenie na terenie ośrodka chłodziła skutecznie rozbrykanych i radosnych kolonistów. Warunki wokół ośrodka sprzyjały zabawom sportowym, rekreacyjnym i plastycznym. Wieczorami dzieci śpiewały przy ognisku zjadając się kielbaskami, tańczyły w dyskotecce lub aktywnie uczestniczyły w turniejach piłki koszykowej, siatkowej, nożnej (do wyboru) o tytuł „ Mistrza złotej piłki” z nagrodami. Podczas kolonii zrealizowano programy profilaktyczne. Ogromną atrakcją okazały się wycieczki autokarowe oraz piesze ...zwłaszcza do baczki gdzie dzieci mogły dowiedzieć się jak robi się oscypki. Przed wyjazdem na apelu pożegnalnym wszystkie dzieci otrzymały piękne dyplomy a dla najbardziej aktywnych czekały nagrody.





15. Współpraca z Centrum Profilaktyki i Psychoterapii Więzi "Moc Wsparcia".

Miejski Ośrodek Pomocy Społecznej nawiązał współpracę z Centrum Profilaktyki i Psychoterapii Więzi "Moc Wsparcia" w październiku 2015 roku. Podopieczni ośrodka mogli skorzystać z form pomocy koncentrujących się głównie szkoleniach i warsztatach kierowanych do rodziców, a także pomocy specjalistycznej, w tym pedagogicznej, psychologicznej i psychoterapeutycznej dla dzieci.

Podopieczni skorzystali z następującej oferty zajęć:

- **Laboratorium Więzi** – cykl spotkań dla rodziców spodziewających się dziecka, wprowadzający ich w niezwykły świat potrzeb ich nienarodzonej jeszcze pociechy.
- **Kreatywna Kraina Pompona** – cykl spotkań dla rodziców i ich dzieci w wieku od 1-3 lat. Zajęcia miały na celu wzmocnienie więzi rodzica z dzieckiem.
- **Warsztaty dla rodziców** – tematyczne spotkania warsztatowo-rozwojowe, podczas których analizowano trudności i radości rodzicielstwa.
- **Wychowanie, to też trudne emocje** - grupa warsztatowa, w trakcie której można było uczyć się jak radzić sobie z gniewem.

16. XXV- lecie Miejskiego Ośrodka Pomocy Społecznej w Czeladzi.

20 listopada 2015r. Miejski Ośrodek Pomocy Społecznej w Czeladzi świętował 25-lecie istnienia oraz Dzień Pracownika Socjalnego. W trakcie jubileuszowej gali, która odbyła się w Galerii Sztuki Współczesnej „Elektrownia” w Czeladzi, podsumowano dotychczasową działalność oraz przedstawiono plany dalszego rozwoju.

Ustanowienie dnia 21 listopada przez polski Parlament, Dniem Pracownika Socjalnego, jest szczególnym wyrazem uznania dla grupy zawodowej pracowników socjalnych i pomocy społecznej.

Każdy jubileusz cyklicznie i starannie prezentuje informacje o historii Ośrodka i jego dorobku. Ten dorobek to praca wielu osób - dyrekcji, kierowników, pracowników socjalnych, pracowników administracji i obsługi.

Jubileusz to połączenie tradycji z nowoczesnością, doświadczenia z młodością, a czeladzki Ośrodek nigdy nie był jedynie miejscem czy instytucją, ale zawsze zwartą społecznością stworzoną przez pracowników, którzy oddali tej instytucji swoje umiejętności, entuzjazm i serce.

W gali uczestniczyli przedstawiciele władz samorządowych oraz liczne grono zaproszonych gości. Podczas uroczystości specjalne podziękowania wręczono osobom, które pracują w Miejskim Ośrodku Pomocy Społecznej w Czeladzi od samego początku jego istnienia. Pracownicy z tak długim stażem pracy są doskonałą wizytówką ośrodka, budując jego pozytywny wizerunek.



17. Pozyskanie lidera lokalnego - firma Delta Oil w Czeladzi.

Miejski Ośrodek Pomocy Społecznej w Czeladzi pozyskał lidera lokalnego firmę "DELTA OIL PLUS" z Czeladzi, która nie tylko wspomagała ośrodek w trakcie festynów rodzinnych poprzez sponsorowanie żywności, jak również w świątecznym okresie nie zapomniała o rodzinach znajdujących się w trudnej sytuacji życiowej i obdarowała je świątecznymi paczkami oraz prezentami dla pociech.

Uroczyste wręczenie podarunków miało miejsce w nowo otwartej Pracowni Orange w Miejskim Ośrodku Pomocy Społecznej w Czeladzi przy ulicy Zwycięstwa 6.



18. Spotkania Wigilijne.

W dniu 15 grudnia br. Dział ds. wspierania rodziny zorganizował tradycyjne Wigilijne Spotkanie dla dzieci i młodzieży.

Były to chwile pełne magii, uroku i radości, które wprowadziły wszystkich naszych przybyłych gości w okres najpiękniejszych i najbardziej rodzinnych Świąt Bożego Narodzenia. Tradycją stało się to, że w uroczystościach brali udział Seniorzy z Klubu "Wrzos", którzy swoją obecnością wprowadzili atmosferę rodzinnego ciepła, wzajemnej życzliwości i pojednania. Aby wszyscy zebrani goście poczuli magię świąt, dzieci wraz z opiekunami przygotowali inscenizację bożonarodzeniową w formie Jasełek. Po występie artystycznym przyszedł czas na płynące z głębi serca życzenia i opłatek - symbol chleba i wzajemnego przebaczenia.

Na stole nie zabrakło tradycyjnych potraw wigilijnych. Była zupa grzybowa z łazankami, pierogi z kapustą i grzybami, ryba, aromatyczna kapusta z grochem oraz typowe dla Świąt Bożego Narodzenia ciasta - makowiec i piernik. Najbardziej oczekiwaną dla dzieci chwilą był moment wręczenia prezentów. Dzieci otrzymały paczki z żywnością i słodyczami





W dniu 21 grudnia 2015 roku w Hali MOSiR w Czeladzi odbyło się spotkanie wigilijne dla podopiecznych Miejskiego Ośrodka Pomocy Społecznej w Czeladzi, w którym wzięli udział zaproszeni goście:

Wszyscy zebrani połamali się opłatkiem i składali życzenia na ten szczególny czas. Na stole nie zabrakło tradycyjnej zupy grzybowej, ryby z ziemniakami i kapustą, kompotu oraz typowego dla Świąt Bożego Narodzenia makowca.

Spotkanie wigilijne odbyło się w miłej, świątecznej atmosferze, której towarzyszyły kolędy. Po tradycyjnym posiłku osoby biorące udział w wigilii otrzymały paczki żywnościowe na święta.





19. Jarmark 2015.

W dnia 19 grudnia 2015r. pracownicy Miejskiego Ośrodka Pomocy Społecznej i Domu Pomocy „Senior” w Czeladzi brali udział w świątecznym jarmarku. Na straganie zagościły aniołki, mikołaje, kolorowe bombki, stroiki, choinki z piórek oraz ręcznie malowane szyszki. Jarmark wprowadził wszystkich w magicznie świąteczny klimat.



20. Miejska Strategia Rozwiązywania Problemów Społecznych w Czeladzi na lata 2016-2022.

W gminie Czeladź decyzją władz przygotowano dokument „Strategia Rozwiązywania Problemów Społecznych na lata 2016-2022” zostało zlecone ekspertom zewnętrznym. Rolą ekspertów jest doradzanie, konsultowanie, przeprowadzenie badań i pogłębionych analiz oraz stworzenie dokumentu wypracowanego w trakcie warsztatów przez wszystkich interesariuszy strategii z terenu gminy oraz powiatu. Rolą Miejskiego Ośrodka Pomocy Społecznej w Czeladzi było koordynowanie prac w trakcie procesu tworzenia dokumentu oraz realizacja zaplanowanych w dokumencie działań.

Strategia rozwiązywania problemów społecznych to nie tylko dokument zawierający określone informacje i postanowienia (diagnozę, priorytetowe cele i kierunki działania, rezultaty i wskaźniki), który po uchwaleniu przez radnych staje się aktem prawa miejscowego i jest realizowany w danej społeczności terytorialnej. Strategia to zarazem proces przygotowywania tego dokumentu. Proces tworzenia strategii powinien być uspołeczniony, co oznacza, że w pracach nad strategią biorą udział przedstawiciele różnych środowisk. Optymalnym rozwiązaniem jest tworzenie zespołów roboczych, które składają się z osób reprezentujących interesy różnych grup społecznych, a każdy zespół koncentruje się na określonej kwestii. Uspołecznienie procesu oznacza także prowadzenie konsultacji społecznych założeń do projektu strategii i samego projektu strategii. Dzięki konsultacjom obywatele mają szansę poznać i odnieść się do rozwiązań zaproponowanych w strategii, co z kolei zwiększa poziom akceptacji tych rozwiązań i tworzy dobry klimat społeczny do realizacji strategii. W tym wyraża się integrujący wymiar procesu prac nad strategią – udział w konsultacjach społecznych wzmacnia poczucie przynależności do lokalnej społeczności, służy wzmacnianiu więzi społecznych i kształtowaniu tożsamości niezbędnej do budowania kapitału społecznego i społeczeństwa obywatelskiego.

Zróżnicowanie składu osobowego zespołów roboczych pod względem kwalifikacji merytorycznych nadaje procesowi tworzenia strategii charakter interdyscyplinary. Problemy społeczne są wielowymiarowe, wzajemnie ze sobą powiązane, zaś osoby zagrożone marginalizacją społeczną najczęściej borykają się z kilkoma problemami jednocześnie. Rozwiązywanie problemów społecznych wymaga połączenia doświadczeń i kompetencji różnych profesji, które czerpią z dorobku wielu dziedzin wiedzy. Różnorodność podmiotów uczestniczących w opracowaniu strategii przejawia się w wielu wymiarach. Są to zarówno podmioty, które realizują zadania polityki społecznej, czyli jednostki organizacyjne pomocy społecznej, instytucje rynku pracy, placówki oświatowo-wychowawcze, opiekuńcze, zakłady opieki zdrowotnej, itd., jak również działające poza

jej obszarem, np. policja, straż miejska. Ogromną wartością tego procesu jest to, że stwarza on okazje do poznania i zrozumienia logiki działania innych podmiotów oraz do nadania wspólnych znaczeń zjawiskom, które dotąd były postrzegane jednostronnie tj. wyłącznie z punktu widzenia danego wydziału, instytucji, placówki.

Kolejnym kryterium różnicującym podmioty lokalne jest przynależność do administracji publicznej i do trzeciego sektora. Uczestnicy prac nad strategią uczą się zasad i mechanizmów, wedle których funkcjonują różne instytucje, środowiska i sektory. Choć przygotowanie i realizowanie strategii rozwiązywania problemów społecznych jest ustawowym zadaniem organów samorządu terytorialnego, to zalecana jest szeroka współpraca w tym zakresie z organizacjami pozarządowymi, nieformalnymi inicjatywami obywatelskimi, Kościołem, itd. Należy podkreślić, że współpraca ta ma charakter partnerski, czyli podmioty publiczne i społeczne mają równorzędne pozycje, a ich wzajemne relacje określa zasada subsydiarności.

Wśród uczestników przedsięwzięcia, jakim jest wspólne tworzenie strategii, nie powinno zabraknąć przedsiębiorców i pracodawców, ponieważ strategia rozwiązywania problemów społecznych nie ogranicza się do kwestii socjalnych, a wręcz przeciwnie – ma służyć integracji społecznej i aktywizacji zawodowej mieszkańców danego terytorium. Korzyścią wynikającą ze współpracy trójsektorowej jest budowanie relacji – czasem nawet sieci – współpracy. Połączenie różnych perspektyw pozwala poznać rzeczywistość społeczną w całej jej złożoności, różnorodności i wzajemnych powiązaniach. Ma to duże znaczenie dla trafności diagnozy problemów i wyboru celów priorytetowych oraz spójności planowanych działań. W prace nad strategią powinny być zaangażowane nie tylko podmioty, które świadczą usługi (publiczne, pozarządowe, prywatne), ale również adresaci i odbiorcy tych usług. Ich opinie mogą być istotne zarówno na etapie diagnozowania, jak i projektowania działań. Warto też zadbać, aby w procesie tworzenia strategii brali udział radni, bo przecież to oni podejmują uchwałę o przyjęciu lub odrzuceniu projektu strategii. Nie można też pominąć lokalnych mediów, które są niezwykle skuteczne w prowadzeniu działań informacyjno-edukacyjnych. Odgrywają one niebagatelną rolę w mobilizowaniu mieszkańców, są pomocne w upowszechnianiu zaproszeń na spotkania organizowane w ramach kolejnych etapów prac nad strategią. Poprzez relacje z przebiegu tych prac oraz publikowane komentarze mogą zwiększyć zainteresowanie i zaangażowanie mieszkańców w życie publiczne.

Współpraca w zakresie opracowania strategii przekłada się nie tylko na lepszą jakość rozwiązań zawartych w dokumencie, ale również na przebieg i rezultaty wdrażania strategii. Po pierwsze, podmioty zaangażowane w realizowanie programów służących osiągnięciu celów strategii – będąc współautorami strategii i pomysłodawcami zadań – dobrze rozumieją ich sens i traktują je bardziej jak własne, niż jak narzucone z zewnątrz. Poza tym wspólne poszukiwanie

optymalnych rozwiązań o charakterze strategicznym pozwala im lepiej się poznać – wobec jednych nabrać zaufania, wobec innych zachować ostrożność – co powoduje, że realizacja strategii przebiega sprawniej i efektywniej. W szczególności udana współpraca instytucjonalna sektora publicznego z pozarządowym na etapie opracowania strategii ma bardzo pozytywny wpływ na jej realizację.

21. Struktura wydatków Miejskiego Ośrodka Pomocy Społecznej w Czeladzi w 2015r.

ZESTAWIENIE OGÓLNE Z WYKONANIA BUDŻETU MIEJSKIEGO OŚRODKA POMOCY SPOŁECZNEJ W CZELADZI W 2015 ROKU.

DOCHODY MIEJSKIEGO OŚRODKA POMOCY SPOŁECZNEJ W CZELADZI W 2015 ROKU.

Tabela nr 40. Wykonanie dochodów Miejskiego Ośrodka Pomocy Społecznej w Czeladzi ogółem za 2015 rok.

	WYSZCZEGÓLNIENIE	PLAN 2015	WYKONANIE ZA 2015 ROK	% WYKONANIA PLANU
1	DOCHODY WŁASNE	255 040,00	273 131,92	107,09
2	DOCHODY ZWIĄZANE Z REALIZACJĄ ZADAŃ Z ZAKRESU ADMINISTRACJI RZĄDOWEJ ORAZ INNYCH ZADAŃ ZLECONYCH USTAWAMI	215 300,00	290 078,48	134,73
	DOCHODY OGÓŁEM :	470 340,00	563 210,40	119,75

WYDATKI MIEJSKIEGO OŚRODKA POMOCY SPOŁECZNEJ W CZELADZI W 2015 ROKU.

Ogólny plan **wydatków** na 2015 rok zatwierdzony Uchwałą IV/22/2014 Rady Miejskiej w Czeladzi z dnia 29 grudnia 2014 roku wynosił **18.409.786,00 zł**, na koniec 2015 roku ustalony został na kwotę **21.163.926,82 zł.**, natomiast wykonany w wysokości **20.512.101,47 zł** , czyli w **96,92%**. Realizacja wydatków w podziale na wydatki własne oraz wydatki na zadania zlecone przedstawia się następująco :

Tabela nr 41. Realizacja wydatków budżetowych w 2015 roku.

	PLAN PO ZMIANACH 2014	WYKONANIE ZA 2015 ROK	% WYKONANIA PLANU
WYDATKI WŁASNE	14 323 279,00	13 889 367,89	96,97
Wydatki bieżące	14 292 279,00	13 861 703,46	96,99
Wydatki majątkowe	31 000,00	27 664,43	89,24
WYDATKI NA ZADANIA ZLECONE	6 840 647,82	6 622 733,58	96,81
Wydatki bieżące	6 840 647,82	6 622 733,58	96,81
OGÓŁEM WYDATKI	21 163 926,82	20 512 101,47	96,92

WYKONANIE PLANU DOCHODÓW MIEJSKIEGO OŚRODKA POMOCY SPOŁECZNEJ W CZELADZI WG ŹRÓDEŁ I WG DZIAŁÓW KLASYFIKACJI BUDŻETOWEJ W 2015 ROKU.

Szczegółowe wykonanie dochodów w ramach zadań własnych według paragrafów klasyfikacji budżetowej przedstawia się następująco:

§ 0580 Grzywny i inne kary pieniężne od osób prawnych i innych jednostek organizacyjnych

Rozdział 85219 Ośrodki pomocy społecznej;

Plan 0,00 zł Wykonanie 135,39 zł.

Kara umowna od nieterminowego wykonania umowy.

§ 0750 Dochody z najmu i dzierżawy składników majątkowych Skarbu Państwa, jednostek samorządu terytorialnego lub innych jednostek zaliczanych do sektora finansów publicznych oraz innych umów o podobnym charakterze.

Rozdział 85219 Ośrodki pomocy społecznej;

Plan 1.000,00 zł. Wykonanie 902,98 zł.

Wpływy z najmu pomieszczeń w budynku przy ul. Zwycięstwa 6 w Czeladzi.

§ 0970 Wpływy z różnych dochodów.

Rozdział 85201 Placówki opiekuńczo – wychowawcze

Plan	0,00 zł.	Wykonanie	1.191,24 zł.
------	----------	-----------	--------------

Dochody z tytułu rozliczenia mediów przez ZBK Czeladź.

Rozdział 85212 Świadczenia rodzinne, świadczenia z funduszu alimentacyjnego oraz składki na ubezpieczenia emerytalne i rentowe z ubezpieczenia społecznego

Plan	15.000,00 zł.	Wykonanie	19.670,06 zł.
------	---------------	-----------	---------------

Dochody z tytułu zaliczki alimentacyjnej ściągniętej od dłużnika alimentacyjnego.

Rozdział 85214 Zasiłki i pomoc w naturze oraz składki na ubezpieczenia emerytalne i rentowe.

Plan	92.000,00 zł.	Wykonanie	104.903,58 zł.
------	---------------	-----------	----------------

Wpływ z tytułu zwrotu udzielonych zasiłków celowych zwrotnych, zwrotu nienależnie pobranych zasiłków okresowych oraz dopłat rodzin do pobytu członka rodziny w domu pomocy społecznej.

Rozdział 85216 Zasiłki stałe

Plan	12.500,00 zł.	Wykonanie	19.416,93 zł.
------	---------------	-----------	---------------

Zwrot nienależnie pobranych zasiłków stałych.

Rozdział 85219 Ośrodki pomocy społecznej;

Plan	13.000,00 zł.	Wykonanie	13.444,48 zł.
------	---------------	-----------	---------------

Wpłaty za media od firmy wydającej posiłki w budynku MOPS, zwroty za rozmowy telefoniczne, refundacja wynagrodzenia przez PUP Będzin.

Rozdział 85295 Pozostała działalność;

Plan	40,00 zł.	Wykonanie	40,00 zł.
------	-----------	-----------	-----------

Zwrot nienależnie pobranego zasiłku.

Rozdział 85415 Pomoc materialna dla uczniów

Plan	0,00 zł.	Wykonanie	84,80 zł.
------	----------	-----------	-----------

Zwrot nienależnie pobranego stypendium dla uczniów.

§ 0980 Wpływy z tytułu zwrotów wypłaconych świadczeń z funduszu alimentacyjnego.

Rozdział 85212 Świadczenia rodzinne, świadczenia z funduszu alimentacyjnego oraz składki na ubezpieczenia emerytalne i rentowe z ubezpieczenia społecznego

Plan 74.000,00 zł. Wykonanie 65.728,50 zł.

Dochody z tytułu należności ściągniętych od dłużnika alimentacyjnego.

§ 0830 Wpływy z usług

Rozdział 85228 Usługi opiekuńcze i specjalistyczne usługi opiekuńcze;

Plan 47.500,00 zł. Wykonanie 47.613,96 zł.

Odpłatność za usługi opiekuńcze świadczone w formie opieki nad chorym w domu.

Szczegółowe wykonanie **dochodów w ramach zadań zleconych** według paragrafów klasyfikacji budżetowej przedstawia się następująco:

§ 0920 Pozostałe odsetki

Rozdział 85212 Świadczenia rodzinne, świadczenia z funduszu alimentacyjnego oraz składki na ubezpieczenia emerytalne i rentowe z ubezpieczenia społecznego

Plan 53.000,00 zł. Wykonanie 107.360,56 zł.

Pobrane odsetki od wpłat nienależnie pobranych świadczeń oraz od należności alimentacyjnych.

§ 0970 Wpływy z różnych dochodów

Rozdział 85212 Świadczenia rodzinne, świadczenia z funduszu alimentacyjnego oraz składki na ubezpieczenia emerytalne i rentowe z ubezpieczenia społecznego

Plan 32.000,00 zł. Wykonanie 30.625,13 zł.

Zwrot nienależnie pobranych świadczeń rodzinnych i funduszu alimentacyjnego przez wierzycieli za lata ubiegłe.

§ 0980 Wpływy z tytułu zwrotów wypłaconych świadczeń z funduszu alimentacyjnego.

Rozdział 85212 Świadczenia rodzinne, świadczenia z funduszu alimentacyjnego oraz składki na ubezpieczenia emerytalne i rentowe z ubezpieczenia społecznego

Plan	130.000,00 zł.	Wykonanie	132.006,83 zł.
------	----------------	-----------	----------------

Dochody z tytułu należności ściąganych od dłużnika alimentacyjnego.

§ 2350 Dochody budżetu państwa związane z realizacją zadań zleczanych jednostkom samorządu terytorialnego.

Rozdział 85212 Świadczenia rodzinne, świadczenia z funduszu alimentacyjnego oraz składki na ubezpieczenia emerytalne i rentowe z ubezpieczenia społecznego

Plan	0,00 zł.	Wykonanie	19.670,58 zł.
------	----------	-----------	---------------

Dochody z tytułu zaliczki alimentacyjnej ściąganej od dłużnika alimentacyjnego.

§ 0830 Wpływy z usług

Rozdział 85228 Usługi opiekuńcze i specjalistyczne usługi opiekuńcze:

Plan	300,00 zł.	Wykonanie	387,75 zł.
------	------------	-----------	------------

Odpłatność za specjalistyczne usługi opiekuńcze od osób z zaburzeniami psychicznymi.

§ 0690 Wpływy z różnych opłat

Rozdział 85295 Pozostała działalność

Plan	0,00 zł.	Wykonanie	27,63 zł.
------	----------	-----------	-----------

Opłata z tytułu wydania duplikatu Karty Dużej Rodziny.

WYKONANIE PLANU WYDATKÓW MIEJSKIEGO OŚRODKA POMOCY SPOŁECZNEJ W CZELADZI WG DZIAŁÓW I ROZDZIAŁÓW KLASYFIKACJI BUDŻETOWEJ W 2015 ROKU.

WYDATKI BUDŻETOWE ZADANIA WŁASNE W 2015 ROKU

Wydatki własne przyjęte do realizacji na kwotę 14 323 279,00zł. zostały wykonane na kwotę 13.889.367,89 zł, co stanowi 96,97% wykonania planu. Wykonanie wydatków własnych w poszczególnych rozdziałach przedstawia się następująco:

Tabela nr 42. Wydatki własne według rozdziałów.

		PLAN 2015 PO ZMIANACH	WYKONANIE W 2015 ROKU	% WYKONANIA PLANU
85154	PRZECIWDZIAŁANIE ALKOHOLIZMOWI	176 650,00	132 067,30	74,76
	Wydatki bieżące w tym:	176 650,00	132 067,30	74,76
	Wynagrodzenia i składki od nich naliczane	45 050,00	25 882,05	57,45
	Wydatki związane z realizacją ich statutowych zadań	131 600,00	106 185,25	80,69
85201	PLACÓWKI OPIEKUŃCZO - WYCHOWAWCZE	203 750,00	192 124,69	94,29
	Wydatki bieżące w tym:	203 750,00	192 124,69	94,29
	Wynagrodzenia i składki od nich naliczane	150 050,00	147 335,56	98,19
	Wydatki związane z realizacją ich statutowych zadań	51 500,00	42 957,54	83,41
	Świadczenia na rzecz osób fizycznych	2 200,00	1 831,59	83,25
	Wydatki majątkowe w tym:	0,00	0,00	0,00
	Inwestycje i zakupy inwestycyjne	0,00	0,00	0,00
85204	RODZINY ZASTĘPCZE	73 500,00	72 889,71	99,17
	Wydatki bieżące w tym:	73 500,00	72 889,71	99,17
	Wydatki związane z realizacją ich statutowych zadań	73 500,00	72 889,71	99,17
85205	ZADANIA W ZAKRESIE PRZECIWDZIAŁANIA PRZEMOCY W RODZINIE	38 050,00	32 649 75	85 81
	Wydatki bieżące w tym:	38 050 ,00	32 649,75	85,81

	Wynagrodzenia i składki od nich naliczane	38 050 ,00	32 649,75	85,81
85206	WSPIERANIE RODZINY	118 584,00	113 942,43	96,09
	Wydatki bieżące w tym:	118 584,00	113 942,43	96,09
	Wynagrodzenia i składki od nich naliczane	115 839,00	112 525,28	97 14
	<i>w tym dotacje na zadania bieżące</i>	57 079,00	56 836,40	99,57
	Wydatki związane z realizacją ich statutowych zadań	1 545,00	1 095,00	70,87
	Świadczenia na rzecz osób fizycznych	1 200,00	322,15	26,85
85213	SKŁADKI NA UBEZPIECZENIE ZDROWOTNE OPŁACANE ZA OSOBY POBIERAJĄCE NIEKTÓRE ŚWIADCZENIA Z POMOCY SPOŁECZNEJ, NIEKTÓRE ŚWIADCZENIA RODZINNE ORAZ ZA OSOBY UCZESTNICZĄCE W ZAJĘCIACH W CENTRUM INTEGRACJI SPOŁECZNEJ	64 187,00	63 181,82	98,43
	Wydatki bieżące w tym:	64 187,00	63 181,82	98,43
	Wydatki związane z realizacją ich statutowych zadań	64 187,00	63 181,82	98,43
	<i>w tym dotacje na zadania bieżące</i>	64 187,00	63 181,82	98,43
85214	ZASIŁKI I POMOC W NATURZE ORAZ SKŁADKI NA UBEZPIECZENIA EMERYTALNE I RENTOWE	4 779 750,00	4 748 400,50	99,34
	Wydatki bieżące w tym:	4 779 750,00	4 748 400,50	99,34
	Świadczenia na rzecz osób fizycznych	2 700 450,00	2 679 031,52	99,21
	<i>w tym dotacje na zadania bieżące</i>	1 228 550,00	1 223 729,24	99,61
	Wydatki związane z realizacją ich statutowych zadań	2 079 300,00	2 069 368,98	99,52
85215	DODATKI MIESZKANIOWE	2 470 000,00	2 468 411,55	99,94
	Wydatki bieżące w tym:	2 470 000,00	2 468 411,55	99,94
	Świadczenia na rzecz osób fizycznych	2 470 000,00	2 468 411,55	99,94
85216	ZASIŁKI STAŁE	721 200,00	716 326,80	99,32

	Wydatki bieżące w tym:	721 200,00	716 326,80	99,32
	Świadczenia na rzecz osób fizycznych	721 200,00	716 326,80	99,32
	<i>w tym dotacje na zadania bieżące</i>	721 200,00	716 326,80	99,32
85219	OŚRODKI POMOCY SPOŁECZNEJ	4 397 208,00	4 310 006,15	98,02
	Wydatki bieżące w tym:	4 366 208,00	4 282 341,72	98,08
	Wynagrodzenia i składki od nich naliczane	3 480 748,00	3 442 829,40	98,91
	<i>w tym dotacje na zadania bieżące</i>	344 362,00	344 362,00	100,00
	Wydatki związane z realizacją ich statutowych zadań	864 460,00	819 170,43	94,76
	Świadczenia na rzecz osób fizycznych	21 000,00	20 341,89	96,87
	Wydatki majątkowe w tym:	31 000,00	27 664,43	89,24
	Inwestycje i zakupy inwestycyjne	31 000,00	27 664,43	89,24
85228	USŁUGI OPIEKUŃCZE I SPECJALISTYCZNE USŁUGI OPIEKUŃCZE	347 200,00	317 248,58	91,37
	Wydatki bieżące w tym:	347 200,00	317 248,58	91,37
	Wynagrodzenia i składki od nich naliczane	327 200,00	297 845,38	91,03
	Wydatki związane z realizacją ich statutowych zadań	17 900,00	17 830,00	99,61
	Świadczenia na rzecz osób fizycznych	2 100,00	1 573,20	74,91
85295	POZOSTAŁA DZIAŁALNOŚĆ	627 200,00	558 760,66	89,09
	Wydatki bieżące w tym:	627 200,00	558 760,66	89,09
	Świadczenia na rzecz osób fizycznych	590 200,00	523 351,65	88,67
	<i>w tym dotacje na zadania bieżące</i>	369 000,00	356 815,49	96,70
	Wydatki związane z realizacją ich statutowych zadań	36 500,00	35 012,91	95,93
	Świadczenia na rzecz osób fizycznych	500,00	396,10	79,22
85415	POMOC MATERIALNA DLA UCZNIÓW	306 000,00	163 357,95	53,38

	Wydatki bieżące w tym:	306 000,00	163 357,95	53,38
	Świadczenia na rzecz osób fizycznych	306 000,00	163 357,95	53,38
	<i>w tym dotacje na zadania bieżące</i>	256 000,00	129 959,17	50,77
	RAZEM WYDATKI	14 323 279,00	13 889 367,89	96,97

WYDATKI BUDŻETOWE ZADANIA ZLECONE W 2015 ROKU.

Ogólny plan wydatków **zadań zleconych** do realizacji na podstawie porozumień z organami administracji rządowej wynosił **6.840.647,82 zł** i został zrealizowany w **96,81%** na kwotę **6.622.733,58 zł**. Zadania zlecone realizowane przez Miejski Ośrodek Pomocy Społecznej w Czeladzi obejmowały następujące zakresy działania :

Tabela nr 43. Wydatki zadań zleconych według rozdziałów.

		PLAN 2015 PO ZMIANACH	WYKONANIE W 2015 ROKU	% WYKONANIA PLANU
85195	POZOSTAŁA DZIAŁALNOŚĆ	7 678,00	7 677,90	100,00
	Wydatki bieżące w tym:	7 678,00	7677,90	100,00
	Wynagrodzenia i składki od nich naliczane	5 021,80	5 021,70	100,00
	Wydatki związane z realizacją statutowych zadań	2 656,20	2656,20	100,00
85212	ŚWIADCZENIA RODZINNE, ŚWIADCZENIA Z FUNDUSZU ALIMENTACYJNEGO ORAZ SKŁADKI NA UBEZPIECZENIA EMERYTALNE I RENTOWE Z UBEZPIECZENIA SPOŁECZNEGO	6 763 443,00	6 552 468,67	96,88
	Wydatki bieżące w tym:	6 763 443,00	6 552 468 67	96,88
	Wynagrodzenia i składki od nich naliczane	438 493,00	416 691,78	95,03
	Świadczenia na rzecz osób fizycznych	6 324 950,00	6 135 776 89	97 01

85213	SKŁADKI NA UBEZPIECZENIE ZDROWOTNE OPŁACANE ZA OSOBY POBIERAJĄCE NIEKTÓRE ŚWIADCZENIA Z POMOCY SPOŁECZNEJ, NIEKTÓRE ŚWIADCZENIA RODZINNE ORAZ ZA OSOBY UCZESTNICZĄCE W ZAJĘCIACH W CENTRUM INTEGRACJI SPOŁECZNEJ	30 635,00	29 779,20	97,21
	Wydatki bieżące w tym:	30 635,00	29 779,20	97,21
	Wydatki związane z realizacją statutowych zadań	30 635,00	29 779,20	97,21
85215	DODATKI MIESZKANIOWE	15 984,82	15 971,25	99,92
	Wydatki bieżące w tym:	15 984,82	15 971,25	99,92
	Wynagrodzenia i składki od nich naliczane	310,03	309,76	99,91
	Świadczenia na rzecz osób fizycznych	15 674,79	15 661,49	99,92
85219	OŚRODKI POMOCY SPOŁECZNEJ	6 678,00	6 676,86	99,98
	Wydatki bieżące w tym:	6 678,00	6 676,86	99,98
	Wynagrodzenia i składki od nich naliczane	41,00	41,00	100,00
	Świadczenia na rzecz osób fizycznych	6 637,00	6 635,86	99,98
85228	USŁUGI OPIEKUŃCZE I SPECJALISTYCZNE USŁUGI OPIEKUŃCZE	14 400,00	8 750,00	60,76
	Wydatki bieżące w tym:	14 400,00	8 750,00	60,76
	Wydatki związane z realizacją statutowych zadań	14 400,00	8 750,00	60,76
85295	POZOSTAŁA DZIAŁALNOŚĆ	1 829,00	1 409,70	77,07
	Wydatki bieżące w tym:	1 829,00	1 409,70	77,07
	Świadczenia na rzecz osób fizycznych	800,00	800,00	100,00
	Wynagrodzenia i składki od nich naliczane	1 029,00	609,70	59,25
	RAZEM WYDATKI	6 840 647,82	6 622 733,58	96,81

INFORMACJA OPISOWA O PRZEBIEGU WYKONANIA BUDŻETU MIEJSKIEGO OŚRODKA POMOCY SPOŁECZNEJ W CZELADZI ZA 2015 ROK.

Wydatki związane z realizacją zadań własnych.

Szczegółowe omówienie wykonania wydatków własnych za 2015 rok przedstawia się następująco:

DZIAŁ 851 – OCHRONA ZDROWIA

PLAN	WYKONANIE	% WYKONANIA
176 650,00	132 067,30	74,76

Rozdział 85154 – PRZECIWDZIAŁANIE ALKOHOLIZMOWI

PLAN	WYKONANIE	% WYKONANIA
176 650,00	132 067,30	74,76

W ramach tego rozdziału finansowano częściowe wydatki związane z funkcjonowaniem Filii Ośrodka Pomocy Dziecku i Rodzinie w Będzinie z siedzibą w Czeladzi przy ul. 11 Listopada 8 oraz Działu ds Wspierania Rodziny w Czeladzi przy ul. Zwycięstwa 6.

Główne wydatki w ramach tego rozdziału obejmowały:

- **wydatki bieżące 132.067,30** w tym:
- wynagrodzenia wraz z pochodnymi – **25.882,05 zł**
- koszt przygotowanie podwieczorków dla 50 dzieci – **23.470,12 zł**
- koszt wycieczek dla 50 dzieci – **11.514,19 zł**
- koszt spotkania Wielkanocnego, Wigilijnego oraz spotkania z okazji „Dnia Dziecka” – **6.495,94 zł**
- pokrycie kosztu kolonii letnich do Brennej i Piwnicznej Zdrój – **64.705,00 zł**

DZIAŁ 852 - POMOC SPOŁECZNA

PLAN	WYKONANIE	% WYKONANIA
13 840 629,00	13 593 942,64	98,22

Rozdział 85201 – PLACÓWKI OPIEKUŃCZO-WYCHOWAWCZE

PLAN	WYKONANIE	% WYKONANIA
203 750,00	192 124,69	94,29

W ramach tego rozdziału finansowano wydatki związane z utrzymaniem Filii Ośrodka Pomocy Dziecku i Rodzinie w Będzinie z siedzibą w Czeladzi przy ul. 11 Listopada 8 oraz finansowano działalność Działu ds Wspierania Rodziny w Czeladzi przy ul. Zwycięstwa 6.

Główne wydatki w ramach tego rozdziału obejmowały:

- **wydatki bieżące 192.124,69** w tym:
- wynagrodzenia wraz z pochodnymi – **147 335,56 zł**,
- wydatki osobowe niezaliczone do wynagrodzeń – **1 831,59 zł**,
- wydatki rzeczowe na utrzymanie placówek (materiały biurowe, środki czystości) - **12 560,95 zł**,
- energia elektryczna, energia ciepła, woda – **12 978,88 zł**,
- badania okresowe pracowników – **551,00 zł**,
- opłaty pocztowe, telekomunikacyjne, czynsz, wywóz nieczystości, odprowadzanie ścieków, internet, prace remontowe – **10 566,71 zł**,
- odpis na ZFSS – **6 300,00 zł**

Rozdział 85204 – RODZINY ZASTĘPCZE

PLAN	WYKONANIE	% WYKONANIA
73 500,00	72 889,71	99 17

W ramach tych środków poniesiono wydatki za pobyt 42 dzieci w rodzinach zastępczych.

Rozdział 85205 – ZADANIA W ZAKRESIE PRZECIWDZIAŁANIA PRZEMOCY W RODZINIE

PLAN	WYKONANIE	% WYKONANIA
38 050,00	32 649,75	85,81

W ramach tego rozdziału pokryto wydatki na wynagrodzenie pracownika socjalnego ds. przemocy w rodzinie.

W 2015r zostało wszczętych **95** „niebieskich kart” .

Rozdział 85206 – WSPIERANIE RODZINY

PLAN	WYKONANIE	% WYKONANIA
118 584,00	113 942,43	96,09

W ramach tego rozdziału pokryto wydatki na wynagrodzenie czterech asystentów rodziny. W 2015 roku pod opieką asystentów rodziny były 72 rodziny.

Rozdział 85213 – SKŁADKI NA UBEZPIECZENIA ZDROWOTNE OPŁACANE ZA OSOBY POBIERAJĄCE NIEKTÓRE ŚWIADCZENIA Z POMOCY SPOŁECZNEJ, NIEKTÓRE ŚWIADCZENIA RODZINNE ORAZ ZA OSOBY UCZESTNICZĄCE W ZAJĘCIACH W CENTRUM INTEGRACJI SPOŁECZNEJ

PLAN	WYKONANIE	% WYKONANIA
64 187,00	63 181,82	98,43

W ramach tych środków opłacane są składki na ubezpieczenia zdrowotne za 163 osoby pobierające zasiłek stały.

Rozdział 85214 – ZASIŁKI I POMOC W NATURZE ORAZ SKŁADKI NA UBEZPIECZENIA EMERYTALNE I RENTOWE

PLAN	WYKONANIE	% WYKONANIA
4 779 750,00	4 748 400 50	99,34

Miejski Ośrodek Pomocy Społecznej w Czeladzi w 2015 roku wydatkował środki finansowe na **zasiłki i pomoc w naturze** w wysokości **4 748 400,50 zł** Środki wykorzystane zostały na :

- dożywianie 272 dzieci w szkołach (68 433 posiłków) - **82.503,00 zł**
- dożywianie 156 dzieci w przedszkolach (28 169 posiłki) - **44.115,40 zł**
- pokrycie kosztu „zielonych szkół” dla 17 dzieci, koloni dla 2 dzieci oraz kosztu obozu dla 1 dziecka – **13.381,40 zł**
- obiady dla 423 podopiecznych (83 399 posiłków) – **97.680,37 zł**
- odpłatność za pobyt w Domach Pomocy Społecznej za 94 osoby – **2.052.617,58 zł**
- pokrycie kosztu pogrzebu za 8 osób – **16.751,40 zł**
- zasiłki okresowe dla 641 osób – **1.223.729,24 zł**
- zasiłki celowe – bony dla 456 osób – **174.260,00 zł**
- zasiłki celowe – posiłki dla 695 osób – **37.584,00 zł**
- zasiłki celowe – schronienia dla 49 osób – **217.256,00 zł**
- zasiłki celowe dla 898 osób – **788 522,11 zł** z przeznaczeniem na:
 - żywność - **376.120,00 zł**

- opał - 193.480,00 zł
- czynsz, energia, gaz, woda, paczki - 22.494,11 zł
- leki, realizacja recept, - 61.054,00 zł
- odzież, obuwie, środki czystości - 113.674,00 zł
- zasiłki celowe zwrotne - 1.500,00 zł
- inne (wyrobienie dowodu, remont, okulary, kolonie letnie) - 20.200,00 zł

Rozdział 85215 – DODATKI MIESZKANIOWE

PLAN	WYKONANIE	% WYKONANIA
2 470 000,00	2 468 411,55	99,94

Na dodatki mieszkaniowe w 2015 roku wydatkowano środki w wysokości **2.468.411,55 zł**, z tego wypłaty dodatków mieszkaniowych w kasie MOPS wyniosły **64.231,61 zł**, natomiast na konta dysponentów zasobami mieszkaniowymi w Czeladzi przekazano dodatki na łączną wartość **2.404.179,94 zł**.

Rozdział 85216– ZASIŁKI STAŁE

PLAN	WYKONANIE	% WYKONANIA
721 200,00	716 326,80	99,32

Miejski Ośrodek Pomocy Społecznej w Czeladzi za okres od stycznia do grudnia 2015 roku wydatkował środki finansowe w wysokości 716.326,80 zł. na wypłaty zasiłków stałych dla 171 osób.

Rozdział 85219 – OŚRODKI POMOCY SPOŁECZNEJ

PLAN	WYKONANIE	% WYKONANIA
4 397 208,00	4 310 006,15	98,02

Koszty utrzymania ośrodka, opłaty związane za utrzymanie lokali zajmowanych przez pracowników socjalnych oraz częściowe utrzymanie pomieszczeń w budynku przy ul. Zwycięstwa 6 w 2015 roku wyniosły **4 310 006,15 zł** i obejmowały :

- wydatki bieżące **4.282.341,72 zł** w tym:
- wynagrodzenia wraz z pochodnymi - **3.442.829,40 zł**

- wydatki osobowe niezaliczone do wynagrodzeń – **20.341,89 zł**
- odpis na Zakładowy Fundusz Świadczeń Socjalnych – **76.148,00 zł**
- badania okresowe pracowników – **4.226,00 zł**
- wpłaty na PFRON – **43.741,00 zł**
- podatek od nieruchomości, opłata z tytułu trwałego zarządu – **11.276,91 zł**
- wydatki za pobyt 21 dzieci w domach dziecka – **211.131,93 zł**
- wydatki rzeczowe na utrzymanie ośrodka, w tym: bilety autobusowe, zakup materiałów biurowych, druków, środków czystości, wyposażenia, opłata energii elektrycznej, ciepłej, ochrona mienia, opłaty pocztowe, usługi telekomunikacyjne, wywóz nieczystości, transport, szkolenia, drobne naprawy i konserwacje, przeglądy – **468.856,66zł**
- media za utrzymanie dwóch lokali interwencyjnych przy ul. Szpitalnej 5/12 i 5/25 – **3.789,93 zł**
- **wydatki majątkowe 27.664,43 zł** w tym:
 - zakup serwera i kserokopiarki – **14.168,87 zł**
 - montaż systemu alarmowego i systemu monitoringu wizyjnego – **13.495,56 zł.**

Rozdział 85228 – USŁUGI OPIEKUŃCZE I SPECJALISTYCZNE USŁUGI OPIEKUŃCZE

PLAN	WYKONANIE	% WYKONANIA
347 200,00	317 248,58	91,37

Środki w ramach tego rozdziału wykorzystane zostały na realizację zadania polegającego na świadczeniu usług opiekuńczych, mających na celu pomoc osobom starszym, chorym i niepełnosprawnym z terenu gminy Czeladź. W okresie od stycznia do grudnia 2015 roku opieką nad chorymi w domu objęto 110 osób.

Rozdział 85295 – POZOSTAŁA DZIAŁALNOŚĆ

PLAN	WYKONANIE	% WYKONANIA
627 200,00	558 760,66	89,09

W ramach rozdziału 85295 wydatkowane środki przeznaczone były na:

- realizację programu „Pomoc państwa w zakresie dożywiania” – **356.815,49 zł**
- wypłatę świadczeń pieniężnych dla 99 osób wykonujących prace społecznie użyteczne – **166.536,16 zł**

- wypłatę ekwiwalentu za odzież dla osób wykonujących prace społecznie użyteczne w budynkach **MOPS-u – 396,10 zł**
- pokrycie kosztu przewozu dorosłych osób niepełnosprawnych – **35.012,91 zł.**

DZIAŁ 854 – EDUKACYJNA OPIEKA WYCHOWAWCZA

PLAN	WYKONANIE	% WYKONANIA
306 000,00	163 357,95	53,38

Rozdział 85415 – POMOC MATERIALNA DLA UCZNIÓW

PLAN	WYKONANIE	% WYKONANIA
306 000,00	163 357,95	53,38

W ramach rozdziału 85415 wydatkowane środki przeznaczone były na:

- stypendia dla 298 dzieci – **158.657,95 zł**
- zasiłki szkolne dla 12 uczniów – **4.700,00 zł**

Wydatki związane z realizacją zadań zleconych z zakresu administracji rządowej.

Dział 851 OCHRONA ZDROWIA

PLAN	WYKONANIE	% WYKONANIA
7 678,00	7 677,90	100,00

Rozdział 85195 – POZOSTAŁA DZIAŁALNOŚĆ

PLAN	WYKONANIE	% WYKONANIA
7 678,00	7 677,90	100,00

W ramach rozdziału 85195 wydatkowano środki związane z finansowaniem kosztów wydawania przez gminę 114 decyzji w sprawach świadczeniobiorców innych niż ubezpieczeni spełniający kryterium dochodowe.

Dział 852 POMOC SPOŁECZNA

PLAN	WYKONANIE	% WYKONANIA
6 832 969,82	6 615 055,68	96,81

Rozdział 85212 – ŚWIADCZENIA RODZINNE, ŚWIADCZENIA Z FUNDUSZU ALIMENTACYJNEGO ORAZ SKŁADKI NA UBEZPIECZENIA EMERYTALNE I RENTOWE Z UBEZPIECZENIA SPOŁECZNEGO

PLAN	WYKONANIE	% WYKONANIA
6 763 443,00	6 552 468,67	96,88

Środki w ramach tego rozdziału w wysokości 6 552 468 67 zł, przeznaczone zostały na:

- wydatki bieżące – 6 552 468 67 zł, w tym:

- świadczenia na rzecz osób fizycznych – 6 135 776 89 zł, tj. na:

- zasiłki rodzinne wraz z dodatkami do zasiłków rodzinnych dla 1387 rodzin - **4.034.689,70 zł.**
- świadczenia z funduszu alimentacyjnego dla 346 wierzycieli – **1.986.808,23 zł.**
- zasiłek dla opiekuna – **114.278,96 zł.**
- wynagrodzenia wraz z pochodnymi - **416.691,78 zł**, w tym:
- opłacenie składek na ubezpieczenia społeczne od świadczeń opiekuńczych oraz zasiłku dla opiekuna dla 77 osób - **225.843,18 zł.**

Rozdział 85213 – SKŁADKI NA UBEZPIECZENIA ZDROWOTNE OPŁACANE ZA OSOBY POBIERAJĄCE NIEKTÓRE ŚWIADCZENIA Z POMOCY SPOŁECZNEJ, NIEKTÓRE ŚWIADCZENIA RODZINNE ORAZ ZA OSOBY UCZESTNICZĄCE W ZAJĘCIACH W CENTRUM INTEGRACJI SPOŁECZNEJ

PLAN	WYKONANIE	% WYKONANIA
30 635,00	29 779,20	97,21

W ramach tych środków opłacane są składki na ubezpieczenia zdrowotne od świadczeń opiekuńczych oraz zasiłku dla opiekuna dla 39 osób.

Rozdział 85215 – DODATKI MIESZKANIOWE

PLAN	WYKONANIE	% WYKONANIA
15 984,82	15 971,25	99,92

Środki w ramach tego rozdziału w wysokości **15.661,49 zł**, przeznaczone zostały na wypłaty dodatku energetycznego dla odbiorcy wrażliwego energii elektrycznej. W 2015r. dodatek energetyczny przyznano dla 640 osób. Wydatki na pokrycie kosztu obsługi zadania to **309,76 zł.**

Rozdział 85219 – OŚRODKI POMOCY SPOŁECZNEJ

PLAN	WYKONANIE	% WYKONANIA
6 678,00	6 676,86	99,98

W 2015 roku w ramach tych środków wypłacono wynagrodzenie przyznane przez sąd opiekuńczy dla trzech opiekunów prawnych na kwotę **6.635,86 zł** oraz pokryto koszt obsługi zadania w kwocie **41,00 zł**.

Rozdział 85228 – USŁUGI OPIEKUŃCZE I SPECJALISTYCZNE USŁUGI OPIEKUŃCZE

PLAN	WYKONANIE	% WYKONANIA
14 400,00	8 750,00	60,76

W ramach tych środków poniesiono wydatki na świadczenie specjalistycznych usług opiekuńczych z zaburzeniami psychicznymi dla 10 osób

Rozdział 85295 – POZOSTAŁA DZIAŁALNOŚĆ

PLAN	WYKONANIE	% WYKONANIA
1 829,00	1 409,70	77,07

W ramach rozdziału 85295 wydatkowane środki przeznaczone były na:

- wypłaty dodatków w kwocie 200,00zł dla uprawnionych, o których mowa w rządowym programie wspierania niektórych osób pobierających świadczenie pielęgnacyjne. Z tej formy pomocy w 2015 roku skorzystały 2 osoby – **800,00 zł**.
- pokrycie kosztu wydania 45 wniosków rodzin wielodzietnych o przyznanie Karty Dużej Rodziny, 3 duplikatów Karty oraz 1 nowej kolejnej Karty – **609,70 zł**.

22. Potrzeby Miejskiego Ośrodka Pomocy Społecznej w Czeladzi.

Zgodnie z ustawą o pomocy społecznej przedstawiamy potrzeby w zakresie pomocy społecznej na terenie Czeladzi w zakresie zadań własnych gminy. Potrzeby te są zgodne z oceną zasobów pomocy społecznej za rok 2015. Podstawą do określenia potrzeb w zakresie pomocy społecznej jest diagnoza problemów społecznych prowadzona na bieżąco przez Ośrodek, który gromadzi dane dotyczące sytuacji rodzinnej, zawodowej, zdrowotnej mieszkańców miasta korzystających z pomocy oraz dane przekazywane przez inne podmioty, działające w systemie pomocy społecznej.

Rekomendacje Miejskiego Ośrodka Pomocy Społecznej w Czeladzi:

1. Dominującym podmiotem w zakresie rozwiązywania problemów społecznych na terenie miasta jest Miejski Ośrodek Pomocy Społecznej, którego zakres działania jest szeroki. Ze strony kadry pomocy społecznej jednoznacznie płynie sygnał o gotowości włączenia trzeciego sektora do realizacji usług społecznych oraz prowadzenia działań służących społeczności lokalnej. Rekomenduje się zatem rozwój modelu współpracy międzysektorowej oraz rozszerzanie zakresu zadań powierzanych organizacjom pozarządowym. Model ten winien bazować na regułach partnerstwa i partycypacji a także wielosektorowości.

2. Niepokojąca jest tendencja wzrostu udziału osób korzystających z pomocy społecznej w stosunku do ogółu mieszkańców. Jak prezentują dane GUS w 2014 roku w Polsce korzystało z pomocy społecznej 8,4% populacji, w województwie śląskim 5,8% a w Czeladzi 7,26% (w 2015r. - 6,89%). Jest to sygnał, iż w gminie występuje nasilenie problemów społecznych intensywniej niż przeciętnie w województwie. Dominującym problemem jest bezrobocie oraz jego społeczne i ekonomiczne konsekwencje. Kwestia ta wymaga stałego doskonalenia form wsparcia umożliwiających usamodzielnienie i odzyskanie przez beneficjentów niezależności ekonomicznej. Do rekomendowanych kierunków, na najbliższe lata można zaliczyć:

- szersze stosowanie narzędzi aktywizacji (kontrakt socjalny, program wychodzenia z bezdomności, prace społecznie użyteczne, projekty systemowe i konkursowe),
- uruchamianie podmiotów ekonomii społecznej, wskazanych w ustawie o zatrudnieniu socjalnym (klub integracji społecznej, centrum integracji społecznej),
- prowadzenie projektów socjalnych ukierunkowanych na wzrost aktywności społecznej i zawodowej a także pobudzenie motywacji do samodzielnego zaspakajania potrzeb życiowych przez

beneficjentów pomocy społecznej.

3. Ważnym aspektem rozwiązywania problemów społecznych jest profilaktyka i wczesna interwencja. Brakuje rozwiązań systemowych w zakresie przeciwdziałania problemom społecznym.

Rekomenduje się zatem:

- wspieranie rodzin w wypełnianiu swoich funkcji przez podmioty z obszaru szeroko pojętej edukacji, pomocy pedagogicznej a nie tylko z obszaru pomocy społecznej.

- wzmocnienie działań nakierowanych na przeciwdziałanie bezdomności m.in. poprzez programy przeciwdziałania zadłużeniom czynszowym, działania reintegracji społecznej osób pozbawionych dachu nad głową.

4. W związku z procesami demograficznymi w pomocy społecznej, odnotowuje się wzrost ilości beneficjentów znajdujących się w wieku poprodukcyjnym. Sytuacja ta wymaga dostosowywania infrastruktury do zwiększających się potrzeb (niezbędnym jest powoływanie klubów seniora). Niewątpliwie tendencja ta również oznacza wzrost nakładów na realizację tych działań. Istotnym jest także rozwój usług opiekuńczych w miejscu zamieszkania (zarówno w zakresie wzrostu ich jakości jak i dostępności). Rozwój tych form umożliwi zredukowanie tendencji umieszczania mieszkańców miasta w domach pomocy społecznej, gdzie koszt pobytu jest wielokrotnie wyższy.

5. W mieście Czeladź brak jest placówek dedykowanych osobom bezdomnym. Usługi społeczne kierowane do tych osób są kontraktowane poza gminą. Rekomenduje się utworzenie podmiotu, którego działania będą ukierunkowane na rozwiązywanie problemów bezdomności (możliwość dokonania czynności higienicznych, dostęp do miejsca noclegowego, odzieży, posiłku dla osób tego pozbawionych).

6. W zakresie wsparcia rodzin niewydolnych wychowawczo oraz zapewnienia pieczy zastępczej lawinowo rosną wydatki gminy. Prognozuje się dalszy wzrost nakładów wynikający z obligatoryjności rozwiązań systemowych oraz liczebności osób nimi objętych. Ekonomiczne przesłanki uzasadniają zaplanowanie także odpowiednich środków finansowych na działania związane z różnorodnymi formami wspierania rodzin, zwłaszcza przeżywających trudności w wypełnianiu swoich funkcji opiekuńczo-wychowawczych – praca socjalna, poradnictwo, warsztaty umiejętności a w szczególności asystent rodzinny. Celem jest zwiększenie efektywności oddziaływań w celu ograniczenia umieszczania dzieci w instytucjonalnej pieczy zastępczej. Potrzeba zapewnienia opieki dzieciom i młodzieży pozbawionym opieki rodzicielskiej uzasadnia konieczność utrzymania aktualnej liczby asystentów rodziny, a w przyszłości zatrudnienia kolejnych asystentów rodziny. Wzrasta liczba rodzin niewydolnych wychowawczo, w których małoletni są pozostawieni w środowiskach patologicznych, gdzie narażone jest ich życie i zdrowie, a także prawidłowe funkcjonowanie dorosłym życiu. Niepokojący jest fakt, że problem

bezradności w sprawach opiekuńczo wychowawczych dotyczy w znacznej części młodych, niezaradnych życiowo matek, wywodzących się z rodzin dysfunkcyjnych, które nie mając dobrych wzorców z własnych rodzin, wchodzą w kolejne, nietrwałe związki. Takie rodziny muszą zostać objęte wsparciem asystentów rodziny, bowiem pozostawienie rodzin bez pomocy może skutkować odbieraniem dzieci z rodzin biologicznych i umieszczaniem w pieczy zastępczej. Zadania te (zatrudnianie kolejnych asystentów rodziny, współfinansowania pobytu dziecka w pieczy zastępczej) wiązać się będzie ze wzrostem wydatków na kadrę oraz opłatę pobytu dzieci w pieczy zastępczej. Rekomendowane są wszelkie działania służące udzieleniu wszechstronnej pomocy rodzinie niewydolnej opiekuńczo – wychowawczo, tak aby mogła ona sobie poradzić z doznawanymi trudnościami i w efekcie by nie doszło do interwencji w postaci umieszczenia dziecka w pieczy zastępczej oraz działania profilaktyczne, służące wzmocnieniu więzi.

7. W celu poprawienia jakości pracy pracowników socjalnych oraz poprawienia ich zdrowia psychicznego, konieczne jest systematyczne szkolenie pracowników socjalnych oraz przeprowadzanie superwizji. Od wysokiej jakości pracy oraz aktywności pracowników socjalnych, którzy wykonują bardzo trudny zawód zależą wyniki działań pomocy społecznej, która zmierza poprzez udzielaną pomoc do usamodzielnienia korzystających z pomocy społecznej.

23. Wykaz tabel i wykresów.

Wykaz tabel:

Nr tabeli	Tytuł tabeli.
1	<i>Struktura zatrudnienia w MOPS.</i>
2	<i>Liczba pracowników MOPS ogółem w latach 2013-2015.</i>
3	<i>Wykształcenie pracowników MOPS.</i>
4	<i>Umowy zlecenia zawarte w 2015r.</i>
5	<i>Liczba mieszkańców Czeladzi oraz ich struktura w latach 2011-2015.</i>
6	<i>Liczba rodzin korzystających z pomocy i wsparcia Miejskiego Ośrodka Pomocy Społecznej w Czeladzi przypadająca na jednego pracownika socjalnego w latach 2011-2015.</i>
7	<i>Liczba osób i rodzin oraz liczba osób w rodzinach, którym przyznano świadczenie w latach 2013-2015.</i>
8	<i>Liczba osób i rodzin oraz liczba osób w rodzinach, którym przyznano świadczenie pieniężne w latach 2013-2015.</i>
9	<i>Liczba osób i rodzin oraz liczba osób w rodzinach, którym przyznano świadczenie niepieniężne w latach 2013-2015.</i>
10	<i>Liczba rodzin korzystających z pomocy z podziałem na poszczególne osiedla i ulice.</i>
11	<i>Powody udzielenia pomocy i wsparcia w latach 2013-2015.</i>
12	<i>Liczba zawartych przez pracowników socjalnych kontraktów socjalnych w latach 2013-2015.</i>
13	<i>Liczba osób pobierających zasiłek stały w latach 2013-2015.</i>
14	<i>Liczba osób samotnie gospodarujących pobierających zasiłek stały w latach 2013-2015.</i>
15	<i>Liczba osób w rodzinie pobierających zasiłek stały w latach 2013-2015.</i>
16	<i>Liczba osób pobierających zasiłek okresowy w latach 2013-2015 z podziałem na powody jego pobierania.</i>
17	<i>Średnia wysokość zasiłku okresowego w latach 2013-2015.</i>
18	<i>Liczba osób pobierających zasiłek celowy w latach 2013-2015.</i>
19	<i>Liczba osób objętych pomocą w formie zapewnienia schronienia w noclegowni, domu dla bezdomnych w latach 2013-2015.</i>
20	<i>Liczba osób, liczba świadczeń i kwota świadczeń dotycząca osób korzystających z pomocy formie posiłku w latach 2013-2015.</i>
21	<i>Liczba pogrzebów i kwota wydatkowanych na ten cel świadczeń w latach 2013-2015.</i>
22	<i>Liczba osób korzystających z pomocy w formie usług opiekuńczych w latach 2013-2015.</i>
23	<i>Wydatki na usługi opiekuńcze w latach 2013-2015.</i>

24	<i>Liczba osób korzystających z pomocy w formie specjalistycznych usług opiekuńczych w latach 2013-2015 oraz kwota wydatkowanych świadczeń.</i>
25	<i>Liczba osób i kwota świadczeń z tytułu odpłatności za pobyt w domach pomocy społecznej w latach 2013-2015.</i>
26	<i>Liczba rodzin objętych wsparciem asystenta rodziny oraz kwota świadczeń z tytułu odpłatności za pobyt dzieci w pieczy zastępczej w latach 2013-2015.</i>
27	<i>Liczba rodzin pobierających zasiłki rodzinne i dodatki do zasiłków rodzinnych oraz kwota wypłaconych świadczeń w latach 2013-2015.</i>
28	<i>Liczba rodzin i kwota świadczeń z tytułu jednorazowego dodatku z tytułu urodzenia się dziecka w latach 2013-2015.</i>
29	<i>Liczba rodzin pobierających jednorazową zapomogę z tytułu urodzenia się dziecka oraz kwota wypłaconych świadczeń w latach 2013-2015.</i>
30	<i>Liczba rodzin pobierających świadczenie pielęgnacyjne oraz kwota wypłaconych świadczeń w latach 2013-2015.</i>
31	<i>Liczba rodzin pobierających specjalny zasiłek opiekuńczy oraz kwota wypłaconych świadczeń w latach 2013-2015.</i>
32	<i>Liczba rodzin pobierających zasiłek pielęgnacyjny oraz kwota wypłaconych świadczeń w latach 2013-2015.</i>
33	<i>Liczba rodzin pobierających zasiłek dla opiekuna oraz kwota wypłaconych świadczeń w latach 2013-2015.</i>
34	<i>Liczba rodzin pobierających pomoc finansową dla osób pobierających świadczenie pielęgnacyjne oraz kwota wypłaconych świadczeń w latach 2013-2015.</i>
35	<i>Liczba rodzin pobierających świadczenia z funduszu alimentacyjnego oraz kwota wypłaconych świadczeń w latach 2013-2015.</i>
36	<i>Liczba gospodarstw domowych korzystających z dodatku mieszkaniowego oraz kwota wypłaconych świadczeń w latach 2013-2015.</i>
37	<i>Liczba gospodarstw domowych korzystających z dodatku energetycznego oraz kwota wypłaconych świadczeń w latach 2013-2015.</i>
38	<i>Liczba osób wykonujących prace społecznie użyteczne oraz kwota wypłaconych z tego tytułu świadczeń w latach 2013-2015.</i>
39	<i>Liczba uczniów pobierających stypendia i zasiłki szkolne oraz kwota wypłaconych świadczeń w latach 2013-2015.</i>
40	<i>Wykonanie dochodów Miejskiego Ośrodka Pomocy Społecznej w Czeladzi ogółem za 2015 rok.</i>
41	<i>Realizacja wydatków budżetowych w 2015 roku.</i>
42	<i>Wydatki własne według rozdziałów.</i>
43	<i>Wydatki zadań zleconych według rozdziałów.</i>

Wykaz wykresów:

Nr wykresu	Tytuł wykresu.
1	<i>Struktura zatrudnienia w Miejskim Ośrodku Pomocy Społecznej w Czeladzi – stan na dzień 31.12.2015r.</i>
2	<i>Liczba mieszkańców Czeladzi w latach 2011-2015.</i>
3	<i>Struktura wieku kobiet w Czeladzi w latach 2011-2015.</i>
4	<i>Struktura wieku mężczyzn w Czeladzi w latach 2011-2015.</i>
5	<i>Liczba mieszkańców Czeladzi przypadająca na 1 pracownika socjalnego w latach 2011-2015.</i>
6	<i>Liczba rodzin korzystających z pomocy finansowej Miejskiego Ośrodka Pomocy Społecznej w Czeladzi przypadająca na jednego pracownika socjalnego w latach 2011-2015.</i>
7	<i>Liczba osób, którym udzielono pomocy i wsparcia w latach 2013-2015.</i>
8	<i>Liczba osób i rodziny, którym udzielono pomocy i wsparcia w latach 2013-2015.</i>
9	<i>Udział procentowy osób korzystających z pomocy społecznej do ogólnej liczby mieszkańców Czeladzi w 2013r.</i>
10	<i>Udział procentowy osób korzystających z pomocy społecznej do ogólnej liczby mieszkańców Czeladzi w 2014r.</i>
11	<i>Udział procentowy osób korzystających z pomocy społecznej do ogólnej liczby mieszkańców Czeladzi w 2015r.</i>
12	<i>Liczba rodzin i liczba osób w rodzinach, którym przyznano świadczenie w latach 2013-2015.</i>
13	<i>Liczba osób, rodzin i liczba osób w rodzinach, którym przyznano świadczenie pieniężne w latach 2013-2015.</i>
14	<i>Liczba osób i rodzin oraz liczba osób w rodzinach, którym przyznano świadczenie niepieniężne w latach 2013-2015.</i>
15	<i>Liczba rodzin korzystających z pomocy z podziałem na poszczególne osiedla.</i>
16	<i>Główne powody udzielenia pomocy i wsparcia w latach 2013-2015.</i>
17	<i>Inne powody udzielenia pomocy i wsparcia w latach 2013-2015.</i>
18	<i>Liczba osób korzystających z pomocy w formie zasiłków celowych w latach 2013-2015.</i>
19	<i>Kwota wydatkowanych świadczeń w formie zasiłków celowych w latach 2013-2015.</i>
20	<i>Liczba osób korzystających z pomocy w formie zapewnienia schronienia w noclegowni, domu dla bezdomnych w latach 2013-2015.</i>
21	<i>Kwota wydatkowanych świadczeń z tytułu zapewnienia schronienia w noclegowni, domu dla bezdomnych w latach 2013-2015.</i>
22	<i>Liczba osób korzystających z pomocy w formie posiłku w latach 2013-2015.</i>
23	<i>Kwota świadczeń wydatkowanych na pomoc w zakresie dożywiania w latach 2013-2015.</i>
24	<i>Liczba osób umieszczonych w domach pomocy społecznej w latach 2013-2015.</i>
25	<i>Kwota świadczeń z tytułu odpłatności za pobyt w domach pomocy społecznej w latach 2013-2015.</i>
26	<i>Liczba rodzin objętych wsparciem asystenta rodziny w latach 2013-2015.</i>
27	<i>Kwota wydatkowanych świadczeń z tytułu odpłatności za pobyt dziecka w pieczy zastępczej w latach 2013-2015.</i>

28	<i>Liczba dzieci przebywających w pieczy zastępczej w latach 2013-2015.</i>
29	<i>Liczba rodzin pobierających zasiłki rodzinne i dodatki do zasiłków rodzinnych w tym dodatku do zasiłku rodzinnego z tytułu urodzenia się dziecka.</i>
30	<i>Kwota wypłaconych świadczeń z tytułu zasiłku rodzinnego i dodatków do zasiłków rodzinnych w tym dodatku do zasiłku rodzinnego z tytułu urodzenia się dziecka.</i>
31	<i>Liczba rodzin pobierających zasiłek pielęgnacyjny w latach 2013-2015.</i>
32	<i>Kwota wypłaconych świadczeń z tytułu zasiłku pielęgnacyjnego.</i>
33	<i>Liczba rodzin pobierających świadczenia z funduszu alimentacyjnego w latach 2013-2015.</i>
34	<i>Kwota wypłaconych świadczeń z funduszu alimentacyjnego w latach 2013-2015.</i>
35	<i>Liczba gospodarstw domowych pobierających dodatek mieszkaniowy w latach 2013-2015.</i>
36	<i>Kwota wypłaconych dodatków mieszkaniowych w latach 2013-2015.</i>
37	<i>Liczba uczniów pobierających stypendia i zasiłki szkolne w latach 2013-2015.</i>
38	<i>Kwota wypłaconych świadczeń w latach 2013-2015.</i>

**Uchwała Nr/2016
Rady Miejskiej w Czeladzi**

z dnia2016

w sprawie przyjęcia sprawozdania z działalności Miejskiego Ośrodka Pomocy Społecznej w Czeladzi za 2015r

Na podstawie art.18 ust.2 pkt.15 ustawy z dnia 8 marca 1990r. O samorządzie gminnym(tekst jednolity Dz. U. z 2016 poz.446 tj. z późniejszymi zmianami) w związku z art.110 ust. 9 ustawy z dnia 12 marca 2004r. o pomocy społecznej (tekst jednolity Dz. U. z 2015r., poz. 163z późniejszymi zmianami).

Rada Miejska w Czeladzi uchwała:

§ 1. Przyjmuje się sprawozdanie Dyrektora Miejskiego Ośrodka Pomocy Społecznej w Czeladzi z działalności Ośrodka za 2015 rok w brzmieniu stanowiącym załącznik do niniejszej uchwały.

§ 2. Uchwała wchodzi w życie z dniem podpisania.

Załącznik
do Uchwały Nr/2016
Rady Miejskiej w Czeladź
z dnia



M I A S T O
C Z E L A D Ź

Gminny Program Wspierania Rodziny na lata 2016-2018

Czeladź 2016

Spis treści:

1. WPROWADZENIE.....	3
2. ANALIZA AKTUALNEJ SYTUACJI RODZIN NA TERENIE MIASTA CZELADŹ.....	6
3. WNIOSKI.....	13
4. ANALIZA SWOT.....	13
5. ADRESACI PROGRAMU.....	15
6. REALIZATORZY PROGRAMU.....	15
7. CEL GŁÓWNY.....	15
8. CELE SZCZEGÓŁOWE.....	16
9. MONITORING GMINNEGO PROGRAMU.....	18
10. ŹRÓDŁA FINANSOWANIA.....	19

1. WPROWADZENIE

Rodzina w ujęciu społecznym jest najważniejszą i podstawową grupą społeczną, na której opiera się całe społeczeństwo. Ma ona zasadniczy wpływ na funkcjonowanie człowieka w rolach społecznych oraz kształtowanie jego tożsamości i postaw. Prawidłowo funkcjonująca rodzina daje jej członkom poczucie bezpieczeństwa i wzmacnia ich rozwój osobisty. Rodzina jako pierwsze i podstawowe środowisko wychowawcze bezpośrednio oddziałuje na osobowość dziecka, przekazując mu swój system wartości, tradycje, poglądy, a co za tym idzie ukierunkowuje na całe życie. Zaburzone więzi rodzinne wpływają destrukcyjnie na funkcjonowanie człowieka, stanowią podstawowe źródło jego deficytów. W przypadku wystąpienia jakiegokolwiek dysfunkcyjności rodziny, Państwo ma obowiązek zapewnić dziecku specjalną ochronę i pomoc w przezwyciężeniu zaistniałej sytuacji. Wszelkie działania podejmowane na rzecz dobra dziecka i jego rodziny powinny być ze sobą spójne i uwzględniać prawo do zachowania własnej tożsamości.

Ideą w tworzeniu niniejszego programu jest przekonanie o niezastąpionej roli opiekuńczej i wychowawczej rodziny w rozwoju dziecka, którą należy promować i wzmacniać, zwłaszcza wobec wyzwań współczesnego świata.

Pomoc rodzinom przeżywającym trudności w wypełnianiu funkcji opiekuńczo - wychowawczej oraz organizację pieczy zastępczej określa ustawa z dnia 9 czerwca 2011 o wspieraniu rodziny i systemie pieczy zastępczej. Zgodnie z art. 176 pkt 1 ustawy o wspieraniu rodziny i pieczy zastępczej do zadań własnych gminy należy między innymi opracowanie trzyletnich programów wspierających rodziny, których głównym założeniem jest stworzenie spójnego systemu wsparcia rodzin przeżywających trudności w wypełnianiu funkcji opiekuńczo – wychowawczej poprzez pracę z rodziną oraz zapewnienie pomocy w opiece i wychowaniu dzieci. Obowiązek ten realizowany jest przy wzajemnej współpracy i współdziałaniu odpowiednich służb publicznych, organizacji pozarządowych i kościołów oraz związków wyznaniowych, a także innych organizacji, środowisk i osób fizycznych uprawnionych lub zobowiązanych do inicjowania i realizacji zadań związanych pośrednio lub bezpośrednio z pomaganiem rodzinie.

Zgodnie z cyt. ustawą gmina posiada ustawowy obowiązek realizacji następujących działań:

1. opracowanie i realizacja 3-letnich gminnych programów wspierania rodziny;
2. tworzenie możliwości podnoszenia kwalifikacji przez asystentów rodziny;
3. tworzenie oraz rozwój systemu opieki nad dzieckiem, w tym placówek wsparcia dziennego oraz praca z rodziną przeżywającą trudności w wypełnianiu funkcji opiekuńczo – wychowawczych:
 - a. zapewnienie rodzinie przeżywającej trudności wsparcia i pomocy asystenta rodziny oraz

dostęp do specjalistycznego poradnictwa,

- b. organizowanie szkoleń i tworzenie warunków do działania rodzin wspierających,
- c. prowadzenie placówek wsparcia dziennego oraz zapewnienie w nich miejsc dla dzieci;

4. finansowanie:

- a. podnoszenie kwalifikacji przez asystentów rodziny,
- b. kosztów związanych z udzielaniem pomocy przez rodziny wspierające;

5. współfinansowanie pobytu dziecka w rodzinie zastępczej, rodzinnym domu dziecka, placówce opiekuńczo – wychowawczej, regionalnej placówce opiekuńczo – terapeutycznej lub interwencyjnym ośrodku preadopcyjnym;

6. sporządzanie sprawozdań rzeczowo – finansowych z zakresu wspierania rodziny oraz przekazywanie ich właściwemu wojewodzie;

7. prowadzenie monitoringu sytuacji dziecka z rodziny zagrożonej kryzysem lub przeżywającej trudności w wypełnianiu funkcji opiekuńczo – wychowawczej, zamieszkałego na terenie gminy;

Zgodnie z zapisami ustawy o wspieraniu rodziny i systemie pieczy zastępczej, wspieranie rodziny prowadzone jest w formie:

1. pracy z rodziną,
2. pomocy w opiece i wychowaniu dziecka.

Zadania te realizowane są przez Miejski Ośrodek Pomocy Społecznej w Czeladzi.

Praca z rodziną- asystent rodziny

W przypadku gdy ośrodek pomocy społecznej poweźmie informację o rodzinie przeżywającej trudności w wypełnianiu funkcji opiekuńczo-wychowawczych, pracownik socjalny przeprowadza w tej rodzinie wywiad środowiskowy i dokonuje analizy sytuacji rodziny.

Jeżeli z analizy, wynika konieczność przydzielenia rodzinie **asystenta rodziny**, pracownik socjalny występuje do Dyrektora MOPS z wnioskiem o jego przydzielenie.

Asystent rodziny prowadzi pracę z rodziną w miejscu jej zamieszkania lub w miejscu wskazanym przez rodzinę, zgodnie z opracowanym z rodziną planem pracy. Plan pracy, w zależności od indywidualnej sytuacji rodziny, może ujmować:

- udzielanie pomocy rodzinom w poprawie ich sytuacji życiowej, w tym w zdobywaniu umiejętności prawidłowego prowadzenia gospodarstwa domowego;
- udzielanie pomocy rodzinom w rozwiązywaniu problemów socjalnych;
- udzielanie pomocy rodzinom w rozwiązywaniu problemów psychologicznych;

- udzielanie pomocy rodzinom w rozwiązywaniu problemów wychowawczych z dziećmi;
- wspieranie aktywności społecznej rodzin;
- motywowanie członków rodzin do podnoszenia kwalifikacji zawodowych;
- udzielanie pomocy w poszukiwaniu, podejmowaniu i utrzymywaniu pracy zarobkowej;
- motywowanie do udziału w zajęciach grupowych dla rodziców, mających na celu kształtowanie prawidłowych wzorców rodzicielskich i umiejętności psychospołecznych;
- udzielanie wsparcia dzieciom, w szczególności poprzez udział w zajęciach psychoedukacyjnych;
- podejmowanie działań interwencyjnych i zaradczych w sytuacji zagrożenia bezpieczeństwa dzieci i rodzin;
- prowadzenie indywidualnych konsultacji wychowawczych dla rodziców i dzieci;
- monitorowanie funkcjonowania rodziny po zakończeniu pracy z rodziną;
- sporządzanie, na wniosek sądu, opinii o rodzinie i jej członkach;
- współpraca z jednostkami administracji rządowej i samorządowej, właściwymi organizacjami pozarządowymi oraz innymi podmiotami i osobami specjalizującymi się w działaniach na rzecz dziecka i rodziny;
- współpraca z zespołem interdyscyplinarnym lub grupą roboczą, o których mowa w art. 9a ustawy z dnia 29 lipca 2005 r. o przeciwdziałaniu przemocy w rodzinie (Dz. U. Nr 180, poz. 1493, z późn. zm.), lub innymi podmiotami, których pomoc przy wykonywaniu zadań uzna za niezbędną.

Plan pracy z rodziną, obejmuje zakres realizowanych działań mających na celu przezwyciężenie trudnych sytuacji życiowych, a także zawiera terminy ich realizacji i przewidywane efekty.

Liczba rodzin, z którymi jeden asystent rodziny może w tym samym czasie prowadzić pracę, jest uzależniona od stopnia trudności wykonywanych zadań i nie może przekroczyć 15 rodzin.

Asystent jest zatrudniany przez Dyrektora MOPS i musi posiadać kwalifikacje określone w ustawie.

Pomoc w opiece i wychowaniu dziecka

W celu wsparcia rodziny dziecko może zostać objęte opieką i wychowaniem w placówce wsparcia dziennego, która może być prowadzona w formie:

1. opiekuńczej, w tym kół zainteresowań, świetlic, klubów i ognisk wychowawczych;
2. specjalistycznej;
3. pracy podwórkowej realizowanej przez wychowawcę.

Rodzina przeżywająca trudności w wypełnianiu funkcji opiekuńczo-wychowawczych może

zostać objęta pomocą rodziny wspierającej, która z pomocą asystenta rodziny pomaga w:

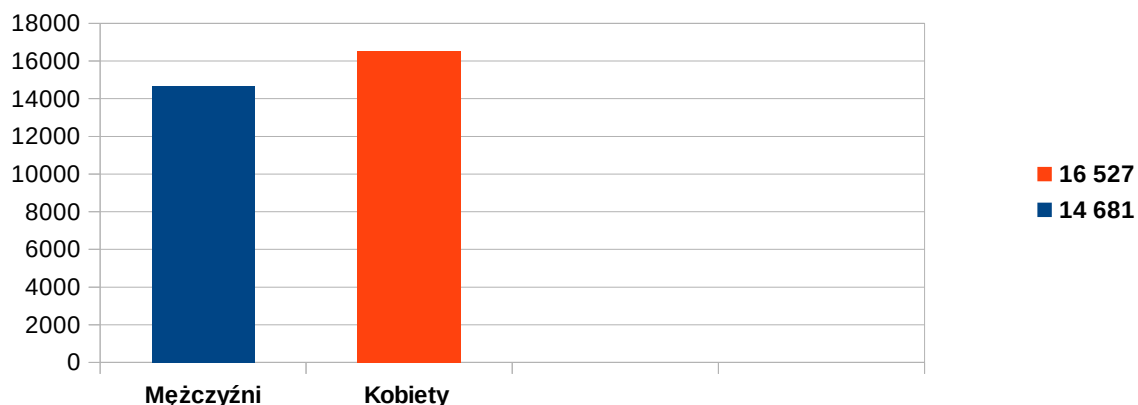
- 1) opiece i wychowaniu dziecka;
- 2) prowadzeniu gospodarstwa domowego;
- 3) kształtowaniu i wypełnianiu podstawowych ról społecznych.

Pełnienie funkcji rodziny wspierającej może być powierzone osobom z bezpośredniego otoczenia dziecka. Z rodziną zawiera się umowę dotyczącą zwrotu kosztów związanych z udzielaniem przez nią pomocy.

2. ANALIZA AKTUALNEJ SYTUACJI RODZIN NA TERENIE MIASTA CZELADŹ

Gmina Czeladź leży w północno-wschodniej części województwa śląskiego, w obszarze miast składających się na Aglomerację Katowicką (Górnośląski Okręg Przemysłowy). Powierzchnia miasta wynosi ok. 1640 ha, a liczba mieszkańców wynosi ok. 31 208 (dane z dnia 31.12.2015r.). Miasto sąsiaduje od północy i wschodu z Będzinem, od południowego wschodu z Sosnowcem, od południa z Katowicami, a od zachodu i północnego zachodu z Siemianowicami Śląskimi.

Wykres 1. Mieszkańcy Gminy Czeladź ze względu na płeć

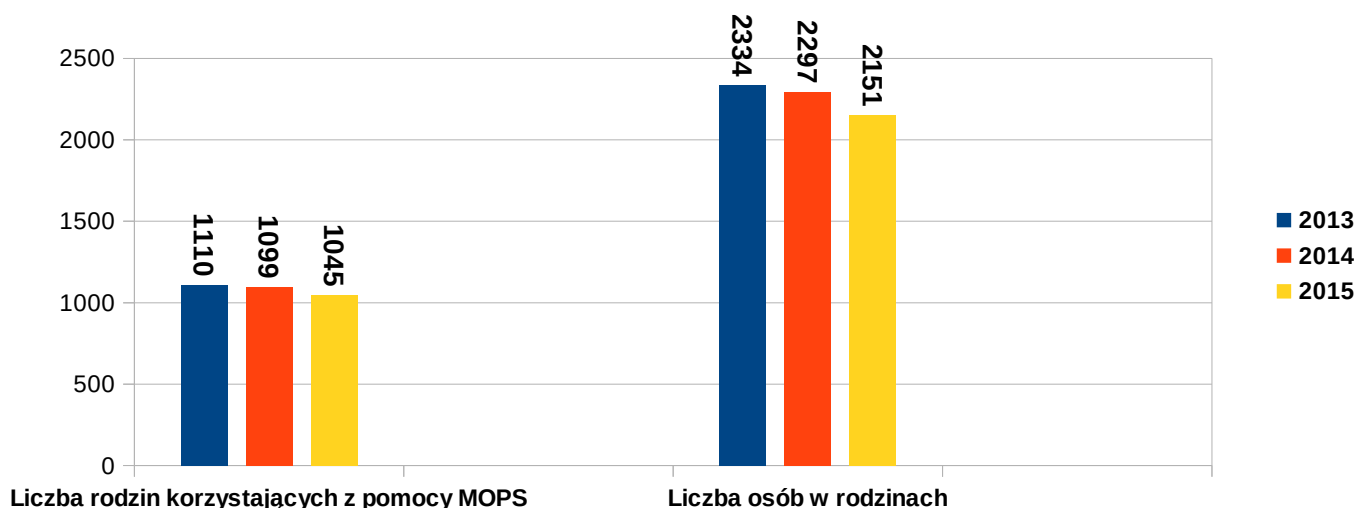


Źródło: opracowanie własne na podstawie danych z Rejestru Mieszkańców Urzędu Miasta Czeladź /stan z dnia 31 grudnia 2015r./

W Czeladzi mieszkają 3 623 rodziny z dziećmi do 18 roku życia. W rodzinach tych wychowuje się 4 650 dzieci - dane z Rejestru Mieszkańców UM Czeladź z dnia 7.03.2016r.

Pod opieką Miejskiego Ośrodka Pomocy Społecznej w Czeladzi w roku 2015 znajdowało się 1045 rodzin (28,8% ogółu rodzin z dziećmi), w tym 138 rodzin z problemami opiekuńczo - wychowawczymi, co stanowi 13,2 % wszystkich objętych pomocą MOPS.


Wykres 2. Liczba rodzin i osób w rodzinach, którym przyznano świadczenia w latach 2013-2015



Źródło: opracowanie własne na podstawie Sprawozdania z działalności Miejskiego Ośrodka Pomocy Społecznej w Czeladzi oraz Sprawozdania MPiPS-03

Przedstawione dane statystyczne wskazują, że każdego roku liczba rodzin oraz osób korzystających ze świadczeń pomocy społecznej zmniejsza się. Wpływ na spadek tej liczby zapewne ma obniżenie stopy bezrobocia rejestrowanego w powiecie będzińskim w latach 2013 - 2015.

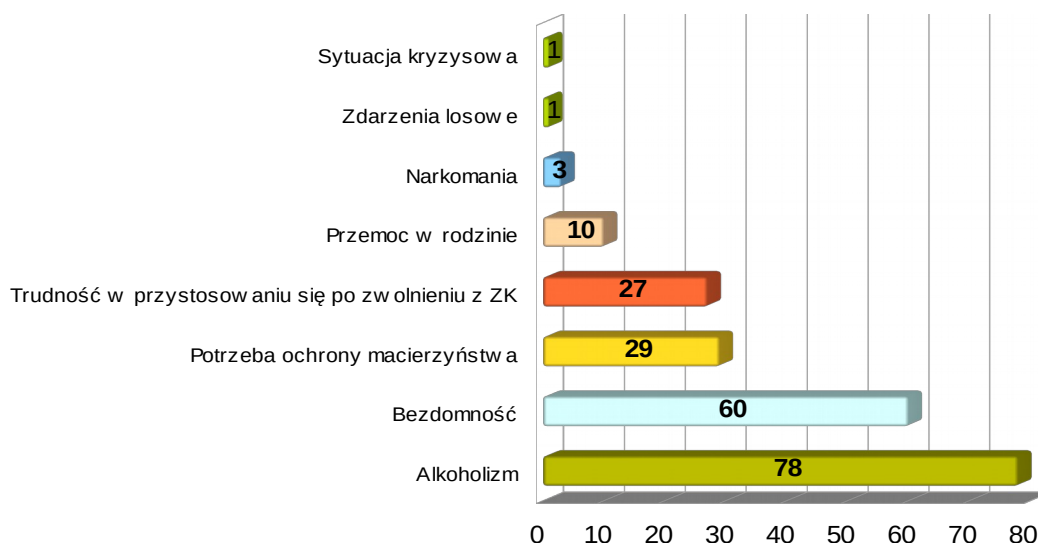
Wykres 3. Główne powody przyznania pomocy i wsparcia rodzinom w roku 2015



Źródło: opracowanie własne na podstawie Sprawozdania MPiPS-03

Najczęstszym powodem udzielania pomocy i wsparcia są: bezrobocie, ubóstwo, niepełnosprawność, długotrwała lub ciężka choroba, a następnie bezradność w sprawach opiekuńczo-wychowawczych. Przyczyną złego funkcjonowania rodzin jest między innymi ubóstwo, będące następstwem bezrobocia i innych czynników dysfunkcyjnych takich jak: długotrwała choroba, niepełnosprawność, alkoholizm.

Wykres 4. Inne powody udzielenia pomocy i wsparcia w roku 2015



Źródło: opracowanie własne na podstawie Sprawozdania MPiPS-03

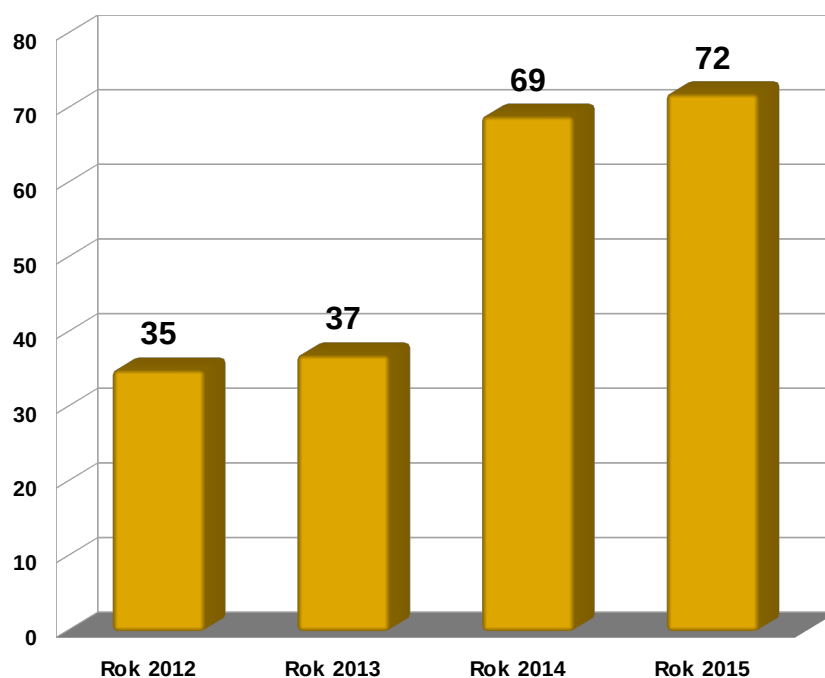
Wskazane powyżej dysfunkcje bardzo często prowadzą do powstania problemu bezradności w sprawach opiekuńczo-wychowawczych i prowadzenia gospodarstwa domowego. Bezradność oznacza brak umiejętności sprawowania opieki nad dziećmi, niskie kompetencje wychowawcze, nieumiejętność prowadzenia gospodarstwa domowego.

Podobnych danych dostarcza Powiatowa Strategia Rozwiązywania Problemów Społecznych na lata 2013 - 2020, z których wynika, że głównymi problemami społecznymi w powiecie jest ubóstwo, bezrobocie, niepełnosprawność, długotrwała choroba, które mogą prowadzić do występowania zjawiska wyuczonej bezradności i trudności opiekuńczo-wychowawczych.

Z danych statystycznych Sądu Rejonowego w Będzinie, Wydziału III Rodzinnego i Nieletnich wynika, że nadzorem kuratorów w sprawach opiekuńczo-wychowawczych w Gminie Czeladź w roku 2015 objętych było 67 rodzin.

Rodzinom zamieszkałym na terenie Czeladzi, przeżywającym trudności w wypełnianiu funkcji opiekuńczo-wychowawczej przydzielany jest asystent rodziny. Asystenturą rodzinną obejmuje się, w pierwszej kolejności, rodziny w których przejawiane są największe trudności, są zagrożone umieszczeniem dzieci w pieczy zastępczej, a przyczyna występowania problemów jest bardzo złożona. Łączna liczba rodzin objętych wsparciem asystenta rodziny w roku 2015 wyniosła 72. Realizowało je 4 asystentów.

Wykres 5. Liczba rodzin objętych wsparciem asystenta rodziny w latach 2012-2015



Źródło: opracowanie własne na podstawie Sprawozdania z działalności MOPS z roku 2014 oraz Sprawozdania MPiPS-03

Od momentu wejścia w życie ustawy o wspieraniu rodziny i systemie pieczy zastępczej /tj. od 1 stycznia 2012r./ instytucja asystenta rodziny w Gminie Czeladź rozwija się bardzo dynamicznie. Lata początkowe - 2012 i 2013 były okresem wdrożeniowym i wskazały na wysoką potrzebę objęcia asystenturą coraz większej ilości rodzin, stąd tendencja wzrostowa liczby rodzin współpracujących z asystentami rodzin.

Tabela 1. Liczba rodzin objętych wsparciem asystenta rodziny oraz liczba asystentów w latach 2012-2015.

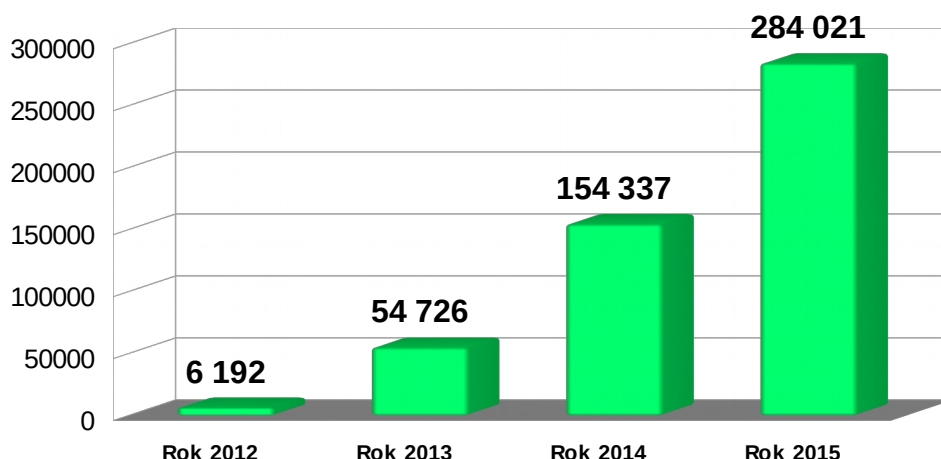
	Rok 2012	Rok 2013	Rok 2014	Rok 2015
Liczba rodzin objęta pracą asystenta rodziny	35	37	69	72
Liczba asystentów rodziny	5	2	4	4

Źródło: opracowanie własne na podstawie Sprawozdania z działalności MOPS z roku 2014 oraz Sprawozdania MPiPS-03

Rezultaty pracy z rodzinami zależą przede wszystkim od aktywności tych rodzin, woli włączenia się w realizację planu pracy, chęci wprowadzenia zmian w życiu rodzinnym. Objęcie rodziny pomocą asystenta nie zawsze prowadzi do odzyskania przez nią zdolności do prawidłowego wypełniania funkcji opiekuńczo-wychowawczych. W sytuacji, gdy pozostawienie dziecka w rodzinie biologicznej stanowi zagrożenie dla jego bezpieczeństwa lub życia, koniecznym staje się odseparowanie go i umieszczenie w pieczy zastępczej. Akty prawne min. takie jak kodeks rodzinny i opiekuńczy oraz ustawa o wspieraniu rodziny i systemie pieczy zastępczej nakazują określonym służbom podejmowanie działań zabezpieczających dziecko. Rodzice zostają trwale lub czasowo pozbawieni praw rodzicielskich lub te prawa zostają im ograniczone, Sąd postanawia o ustanowieniu nad dzieckiem opieki zastępczej poprzez umieszczenie go poza rodziną biologiczną. Piecza zastępcza może być sprawowana w formie rodzinnej (rodzina zastępcza, rodzinny dom dziecka) lub instytucjonalnej (placówki opiekuńczo-wychowawcze regionalne placówki opiekuńczo-terapeutyczne, interwencyjne ośrodki preadopcyjne).

Gmina zobowiązana jest do ponoszenia wydatków z tytułu umieszczenia dziecka w rodzinie zastępczej, w rodzinnym domu dziecka albo w placówkach opiekuńczo – wychowawczych. W 2015 roku Miejski Ośrodek Pomocy Społecznej w Czeladzi dokonał refundacji za 63 dzieci umieszczonych w pieczy zastępczej na łączną kwotę **284 021 zł**.

Wykres 6. Kwota wydatkowanych środków z tytułu odpłatności za pobyt dziecka w pieczy zastępczej w latach 2012-2015.

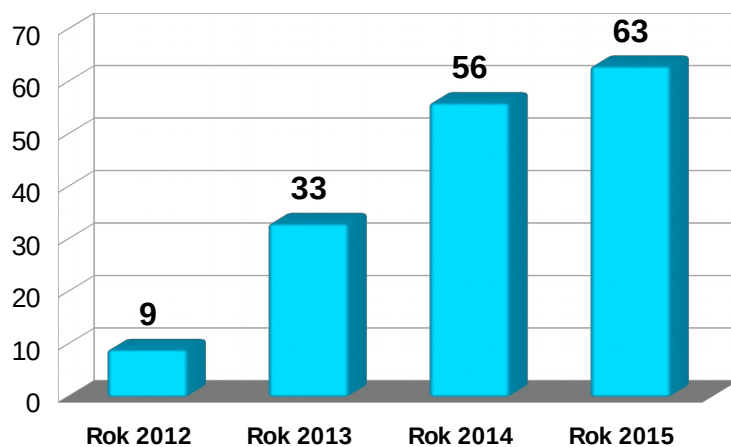


Źródło: opracowanie własne na podstawie Sprawozdania z działalności MOPS z roku 2014 oraz Sprawozdania MPiPS-03

Znaczny wzrost wydatków związanych z dopłatą gminy do kosztów umieszczenia dziecka w pieczy zastępczej wynika również z zasady finansowania pobytu dziecka w pieczy zastępczej. W przypadku umieszczenia dziecka w pieczy zastępczej gmina właściwa ze względu na miejsce zamieszkania dziecka przed umieszczeniem go po raz pierwszy w pieczy zastępczej współfinansuje pobyt tego dziecka w pieczy zastępczej, w wysokości:

- 10% w pierwszym roku pobytu dziecka w pieczy zastępczej,
- 30% w drugim roku pobytu dziecka w pieczy zastępczej,
- 50% w trzecim roku i następnych latach pobytu dziecka w pieczy zastępczej.

Wykres 7. Liczba dzieci przebywających w pieczy zastępczej w latach 2012 -2015.



Źródło: opracowanie własne na podstawie Sprawozdania z działalności MOPS z roku 2014 oraz Sprawozdania MPiPS-03

Z powyższych danych wynika, że problem związany z zagrożeniem umieszczenia dzieci w rodzinie zastępczej ma tendencję wzrostową. Diagnoza jednoznacznie wskazuje na rosnącą liczbę dzieci, które zostały umieszczone w pieczy zastępczej na przełomie lat 2012- 2015. Dlatego tak bardzo istotne wydaje się podjęcie stosownych rozwiązań, które będą miały na celu zapobieganie dalszemu rozszerzaniu się problemu, jak również jego systematycznemu niwelowaniu. Należy podejmować działania o charakterze prewencyjnym i profilaktycznym.

Tabela 3: **Typy rodzin objętych pomocą społeczną**

Typy rodzin	Liczba rodzin	Liczba osób w rodzinach
Rodziny ogółem	1 598	3 324
Rodziny z dziećmi	548	1 924
o liczbie dzieci:		
1	232	599
2	203	731
3	83	403
4	17	101
5	9	55
6	2	14
7 i więcej	2	21
Rodziny niepełne	210	600
o liczbie dzieci		
1	104	218
2	76	244
3	25	111
4 i więcej	5	2

Źródło: opracowanie własne na podstawie Sprawozdania MPiPS-03

Istotnym elementem wspierania rodzin w wypełnianiu funkcji opiekuńczo - wychowawczej jest działalność Zespołu ds. wspierania opiekuńczo - wychowawczego rodziny Miejskiego Ośrodka Pomocy Społecznej w Czeladzi oraz Ośrodka Wspierania Dziecka i Rodziny w Będzinie – Filia Czeladź, których głównym celem jest organizowanie zajęć dla dzieci i młodzieży pochodzących z rodzin dysfunkcyjnych oraz stworzenie bezpiecznego miejsca i możliwości spędzania czasu wolnego od ryzykownych zachowań, a także pomoc w rozwiązywaniu podstawowych trudności funkcjonowania społecznego, szkolnego, osobistego i emocjonalnego. Zajęcia przeznaczone są dla dzieci w wieku od 6 do 15 roku życia. W 2015 roku łącznie z różnych form zajęć opiekuńczo - wychowawczych skorzystało 62 dzieci.

3. WNIOSKI

Z analizy zebranych danych wynika, że liczba osób i rodzin korzystających ze świadczeń pomocy społecznej w Gminie Czeladź zaczyna mieć tendencję spadkową. Niewydolność w sprawach opiekuńczo - wychowawczych lokuje się na 4 miejscu wśród powodów udzielenia pomocy i wsparcia. Niepokojąca jest rosnąca liczba dzieci umieszczanych w pieczy zastępczej. Liczba rodzin objętych wsparciem asystenta rodziny również rośnie. Podczas rozpoczęcia pracy przez asystentów w gminie Czeladź w roku 2012 wsparcia potrzebowało 35 rodzin natomiast obecnie 72 rodziny.

Powyższe wnioski potwierdzają konieczność wspierania rodzin w wypełnianiu funkcji opiekuńczo - wychowawczej, w celu poprawy funkcjonowania rodzin oraz zmniejszenia zjawiska dezintegracji rodziny w postaci wychowywania dziecka poza rodziną naturalną.

4. ANALIZA SWOT

W celu opracowania Gminnego Programu Wspierania Rodziny na lata 2016-2018 dokonano analizy SWOT polegającej na usystematyzowaniu posiadanych informacji o danej sprawie na cztery grupy: słabe i mocne strony oraz szanse i zagrożenia.

WSPARCIE RODZINY NA TERENIE GMINY CZELADŹ

MOCNE STRONY	SŁABE STRONY
<ul style="list-style-type: none"> - poparcie działań i współpraca z samorządem gminnym, - doświadczenie i wiedza we wsparciu rodziny pracowników MOPS, - zapewnienie kadry MOPS szkoleń, - zatrudnianie asystentów rodzin pozwalające na poprawę stanu emocjonalnego, zwiększenie kompetencji społecznych i rodzicielskich oraz nabycie umiejętności rozwiązywania problemów przez rodzinę, - działania instytucji oraz placówek oświatowych na rzecz rodzin, - zaangażowanie organizacji pozarządowych do działań wspierających procesy wychowawcze w rodzinie, - realizacja programów profilaktycznych w szkołach i innych placówkach, - rozwój dostępności poradnictwa specjalistycznego /porady psychologiczne, prawnicze, pedagogiczne, warsztaty dla rodziców/, - realizacja projektów systemowych celem aktywizacji społeczno – zawodowej osób z terenu gminy, - realizacja rządowego programu „Pomoc Państwa w zakresie dożywiania” finansującego dożywianie dzieci w szkołach, - działalność Zespołu ds. wspierania opiekuńczo - wychowawczego rodziny oraz Ośrodka Wspierania Dziecka i Rodziny obejmujących opieką dzieci pochodzące z rodzin dysfunkcyjnych, - rozwój infrastruktury miasta /boiska, place zabaw, lodowisko, Pracownia Orange itp./ 	<ul style="list-style-type: none"> - niewystarczająca ilość pomocy specjalistycznej dla młodzieży zagrożonej, - niewystarczająca ilość placówek wsparcia dziennego, - ograniczony dostęp do bezpłatnego poradnictwa specjalistycznego, - brak zaplecza technicznego do realizacji form wsparcia (brak pomieszczeń, wyposażenia), - brak wystarczającej oferty wsparcia i organizacji czasu wolnego dla dzieci i młodzieży, - niewielka ilość bezpłatnych zajęć w placówkach kulturalnych dla najuboższych, - rosnące potrzeby w zakresie poradnictwa rodzinnego, wsparcia środowiskowego, które nie są zaspokajane
SZANSE	ZAGROŻENIA
<ul style="list-style-type: none"> - wzrost świadomości jaką wartość niesie ze sobą rodzina, - wzrost świadomości dotyczący wiedzy na temat wypełniania funkcji opiekuńczo - wychowawczych przez rodziny, - zwiększenie bazy wsparcia specjalistycznego dla młodzieży zagrożonej, - wzrost świadomości i umiejętności korzystania przez rodziny z różnych form wsparcia, - możliwość współpracy z organizacjami pozarządowymi, - zbudowanie zintegrowanego systemu wsparcia, - możliwość zwiększenia propozycji spędzania wolnego czasu dla dzieci i młodzieży, - możliwość powstania placówki wsparcia dziennego, - możliwość pozyskiwania środków zewnętrznych 	<ul style="list-style-type: none"> - wzrost kosztów utrzymania rodziny, - wypalenie zawodowe pracowników, - stereotypowe myślenie odbiorców wsparcia przez rodziny z różnych form wsparcia, - zagrażające i aspołeczne formy spędzania wolnego czasu przez młodzież i dzieci, - zatracanie rodzinnych wartości, - brak świadomości wartości rodziny, - brak wystarczających środków finansowych

Dokonana analiza pozwoliła wyznaczyć kierunki działań na kolejne lata realizacji programu.

5. ADRESACI PROGRAMU

Adresatami programu są:

- rodziny zamieszkałe na terenie Gminy Czeladź potrzebujące wsparcia w pełnieniu funkcji opiekuńczo - wychowawczej, zagrożone umieszczeniem dzieci w pieczy zastępczej oraz takie, które chcą współpracować na rzecz odzyskania opieki nad dziećmi.

6. REALIZATORZY PROGRAMU

Miejski Ośrodek Pomocy Społecznej w Czeladzi - organizator pracy z rodziną

Partnerzy:

- UM Czeladź,
- Gminna Komisja Rozwiązywania Problemów Alkoholowych /GKRPA/,
- Zespół Interdyscyplinarny ds. Rozwiązywania Przemocy w Rodzinie,
- specjaliści z Punktu Informacyjno-Konsultacyjnego,
- Ośrodek Wspierania Dziecka i Rodziny w Będzinie /OWSDiR/,
- Powiatowa Poradnia Psychologiczno - Pedagogiczna w Będzinie /PPPP/,
- Sąd Rejonowy w Będzinie. III Wydział Rodzinny i Nieletnich,
- Powiatowe Centrum Pomocy Rodzinie w Będzinie /PCPR/,
- Policja,
- placówki oświatowe,
- organizacje pozarządowe działające na terenie Gminy Czeladź.

7. CEL GŁÓWNY

Wspieranie rodzin przeżywających trudności w prawidłowym wypełnianiu funkcji opiekuńczo - wychowawczej, prowadzące do przywrócenia zdolności prawidłowego funkcjonowania.

8. CELE SZCZEGÓŁOWE

1. Wspieranie rodzin we wzmacnianiu ich roli i funkcji opiekuńczo – wychowawczej

Lp.	Działania	Terminy	Kluczowi realizatorzy
1.	Pomoc w integracji rodziny /organizowanie spotkań, warsztatów zapobiegających izolacji, pikników rodzinnych, projektów socjalnych itp.	na bieżąco, wg potrzeb	MOPS, OWDiR, placówki oświatowe, organizacje pozarządowe
2.	Podnoszenie umiejętności opiekuńczo - wychowawczych rodziców oraz podnoszenie świadomości w zakresie planowania i funkcjonowania rodziny	na bieżąco, wg potrzeb dodatkowo warsztaty organizowane 1 raz w miesiącu	MOPS, PPPP, organizacje pozarządowe
3.	Pomoc rodzinie w opiece i wychowaniu dzieci przez działalność Zespołu ds. wspierania opiekuńczo - wychowawczego rodziny oraz Ośrodka Wspierania Dziecka i Rodziny w Będzinie Filia Czeladź	2016 - 2018	MOPS, OWDiR
4.	Kierowanie asystentów do pracy z rodziną	na bieżąco, wg potrzeb	MOPS
5.	Praca z rodziną również w przypadku czasowego umieszczenia dziecka poza rodziną	na bieżąco, wg potrzeb	MOPS, PCPR
6.	Pomoc w nauce szkolnej dzieciom objętym wsparciem asystenta rodziny	na bieżąco, wg potrzeb	MOPS, OWDiR, placówki oświatowe
7.	Opracowanie i wdrażanie projektów socjalnych i programów profilaktyczno - edukacyjnych dla rodzin z dziećmi	2016 - 2018	MOPS, PPPP, OWDiR, organizacje pozarządowe
8.	Zacieśnienie współpracy z instytucjami i innymi podmiotami działającymi na rzecz dziecka i rodziny	na bieżąco, zgodnie z potrzebami	MOPS oraz partnerzy
9.	Pomoc w organizowaniu grup wsparcia dla rodzin borykających się z różnymi problemami	na bieżąco, wg potrzeb	MOPS, PPPP, OWDiR, organizacje pozarządowe
10.	Realizacja działań ujętych w „Programie Przeciwdziałania Przemocy w Rodzinie oraz Ochrony Ofiar Przemocy w Rodzinie dla miasta Czeladź na lata 2016 – 2020”	na bieżąco	MOPS, UM Czeladź, Zespół Interdyscyplinarny

2. Zabezpieczenie potrzeb bytowych dzieci i rodzin. Poprawa funkcjonowania rodziny w sferze socjalno - bytowej

Lp.	Działania	Terminy	Kluczowi realizatorzy
1.	Wsparcie finansowe i rzeczowe rodzin	na bieżąco, zgodnie z ustawą o pomocy społecznej, o świadczeniach rodzinnych, o pomocy osobom uprawnionym do alimentów, o dodatkach mieszkaniowych i innych dopuszczalnych prawem źródeł, o pomocy państwa w wychowaniu dzieci - program 500+	MOPS, organizacje pozarządowe
2.	Objęcie dożywianiem dzieci i młodzieży w ramach realizacji rządowego programu "Pomoc państwa w zakresie dożywiania"	na bieżąco, wg potrzeb	MOPS, placówki oświatowe
3.	Pomoc w organizowaniu zbiórek	na bieżąco	MOPS, organizacje pozarządowe
4.	Stale rozwijanie współpracy z instytucjami i innymi organizacjami w celu lepszego rozeznania potrzeb i organizowania pomocy /Szlachetna Paczka, Caritas itp/	na bieżąco	MOPS, partnerzy
5.	Pomoc rodzinom w wypełnianiu formalności związanych z uzyskaniem prawa do lokalu socjalnego lub komunalnego	na bieżąco, wg potrzeb	MOPS, UM Czeladź
6.	Organizacja wypoczynku dla dzieci i młodzieży pochodzących z rodzin wymagających wsparcia /kolonie, obozy socjoterapeutyczne, akcja lato, akcja zima/	2016 -2018	MOPS, UM Czeladź, organizacje pozarządowe

3. Podnoszenie umiejętności i kompetencji wychowawczych rodziców

Lp.	Działania	Terminy	Kluczowi realizatorzy
1.	Systematyczna praca asystentów z rodzinami wymagającymi wsparcia w pełnieniu funkcji opiekuńczo - wychowawczej	na bieżąco	MOPS

2.	Zwiększenie liczby rodzin objętych asystenturą rodzinną oraz ilości asystentów	2017-2018	MOPS
3.	Organizowanie spotkań podnoszących kompetencje wychowawcze rodziców	na bieżąco, wg potrzeb	MOPS, PPPP, organizacje pozarządowe
4.	Umożliwienie dostępu do poradnictwa specjalistycznego	na bieżąco, wg potrzeb	MOPS, PPPP, organizacje pozarządowe
5.	Wspieranie rodzicielstwa - realizacja rządowego programu dla rodzin wielodzietnych - Karta Dużej Rodziny oraz Miejskiego Programu Rodzina 2 + i innych	2016-2018	MOPS, UM Czeladź

4. Zapewnienie infrastruktury i dostępności usług w zakresie opieki i poradnictwa specjalistycznego

Lp.	Działania	Terminy	Kluczowi realizatorzy
1.	Rozwój konsultacji i poradnictwa	na bieżąco, wg potrzeb	MOPS, PPPP, organizacje pozarządowe
2.	Zapewnienie pomocy prawnej w zakresie prawa rodzinnego	na bieżąco, wg potrzeb	MOPS, UM Czeladź
3.	Działalność specjalistycznej placówki wsparcia dziennego	2016-2018	OWDiR
4.	Utworzenie placówki wsparcia dziennego	2018	UM Czeladź

9. MONITORING GMINNEGO PROGRAMU WSPIERANIA RODZIN

Realizacja działań podejmowanych w ramach Programu Wspierania Rodziny w Gminie Czeladź na lata 2016-2018 będzie monitorowana i ewaluowana przez Miejski Ośrodek Pomocy Społecznej w Czeladzi. Gromadzone będą informacje, które pozwolą na ocenę postępów, wskażą dalsze potrzeby i zrekonstruują działania, które mają dać informację zwrotną, pozwalającą na określenie i wprowadzenie dodatkowych zmian w programie.

Wskazana jest stała współpraca pomiędzy instytucjami, organizacjami, fundacjami i stowarzyszeniami w celu zapewnienia najlepszego efektu podjętych inicjatyw. Gminny Program Wspierania Rodzin jest dokumentem otwartym i długofalowym. Będzie podlegał ewaluacji i monitoringowi w zależności od występujących potrzeb rozpoznawanych i ustalanych przez podmioty zajmujące się problemami rodziny. Ewaluacja będzie miała charakter usprawniający

i wskazujący kierunki ewentualnych zmian w zapisach programowych. Pozwoli na sprawdzenie efektywności i skuteczności przyjętych założeń oraz sposobu wydatkowania środków przeznaczonych na ich realizację. Monitoring pozwoli na analizę i ocenę zebranych informacji i planowanie dalszych działań oraz doskonalenie dotychczas ustalonych. Wskaźnikami osiągnięcia poszczególnych celów szczegółowych będą dane liczbowe pozyskane w ramach realizacji poszczególnych działań:

- liczba rodzin wymagających pomocy,
- liczba rodzin, które korzystają z pomocy w integracji,
- liczba oraz rodzaj działań na rzecz integracji rodziny,
- liczba rodzin, które korzystają z porad udzielnych przez specjalistów oraz konsultacji
- liczba realizowanych projektów socjalnych i programów profilaktyczno-edukacyjnych dla rodzin i dzieci,
- liczba zorganizowanych grup wsparcia,
- liczba asystentów rodziny,
- liczba rodzin z którymi pracuje asystent rodziny,
- liczba rodzin, w których asystent zakończył pracę z rodziną z uwagi na osiągnięty cel,
- liczba dzieci, którym zapewniono udział w zajęciach pozaszkolnych, w tym z elementami przeciwdziałania uzależnieniom,
- liczba dzieci pochodzących z rodzin wymagających wsparcia, którym zorganizowano różne formy wypoczynku,
- liczba dzieci, które zostały umieszczone w pieczy zastępczej,
- liczba dzieci powracających do rodziny naturalnej z pieczy zastępczej.
- liczba dzieci i młodzieży objętych pomocą w formie posiłku w szkole i przedszkolu.

Roczne sprawozdania z realizacji programu będą przedstawiane Radzie Miasta w terminie do 31 marca każdego roku.

10. ŹRÓDŁA FINANSOWANIA

Program będzie finansowany z:

- budżetu Miasta Czeladź
- budżetu państwa
- środków pozyskanych z funduszy zewnętrznych /rządowych, pozarządowych, programów celowych i funduszy unijnych/.

Założenia niniejszego Programu znajdują swoje uzasadnienie w dokumentach strategicznych na poziomie kraju, województwa i powiatu.

1. Strategia Rozwoju Kapitału Ludzkiego 2020

Cel szczegółowy nr 3 - poprawa sytuacji osób i rodzin zagrożonych wykluczeniem społecznym

2. Strategia Polityki Społecznej Województwa Śląskiego na lata 2006 - 2020

Cel strategiczny nr 1 - wzmocnienie polityki prorodzinnej

Cel strategiczny nr 2 - wyrównywanie szans wychowawczych i edukacyjnych dzieci i młodzieży

Cel strategiczny nr 5 - wspieranie działań na rzecz profilaktyki i rozwiązywania problemów uzależnień

Cel strategiczny nr 7 - przeciwdziałanie wykluczeniu społecznemu

3. Powiatowa Strategia Rozwiązywania Problemów Społecznych Powiatu Będzińskiego na lata 2014 - 2020

Cel strategiczny nr 2 - rozwijanie systemu wspierania rodzin mających trudności w funkcjonowaniu i wypełnianiu swoich ról oraz systemu wspierania rodzicielstwa zastępczego

Cel strategiczny nr 3 - zapobieganie marginalizacji osób szczególnie narażonych na zjawisko wykluczenia społecznego.

4. Miejska Strategia Rozwiązywania Problemów Społecznych na lata 2016 - 2022

Obszar: Pomoc i integracja społeczna, cel strategiczny C5 - wzmocnienie roli rodziny w wypełnianiu funkcji opiekuńczo - wychowawczej

UCHWAŁA NR...
RADY MIEJSKIEJ W CZELADZI

z dnia

w sprawie przyjęcia Gminnego Programu Wspierania Rodziny na lata 2016 – 2018

Na podstawie art. 18 ust. 2 pkt 15 ustawy z dnia 8 marca 1990r. o samorządzie gminnym (Dz. U. z 2015 r., poz. 1515 tj. z późn. zm.) oraz art. 176 pkt 1 i art. 179 ust. 2 ustawy z dnia 9 czerwca 2011r. o wspieraniu rodziny i systemie pieczy zastępczej (Dz.U. z 2015 poz. 332 tj. z późn. zm.)

Rada Miejska w Czeladzi uchwala, co następuje:

§ 1. Przyjmuje się Gminny Program Wspierania Rodziny na lata 2016 – 2018 stanowiący załącznik do niniejszej uchwały.

§ 2. Wykonanie uchwały powierza się Burmistrzowi Miasta Czeladź.

§ 3. Uchwała wchodzi w życie z dniem podjęcia.

UZASADNIENIE

na lata 2016 – 2018 został opracowany na podstawie art. 176 pkt 1 ustawy z dnia 9 czerwca 2011 r. o wspieraniu rodziny i systemie pieczy zastępczej (Dz.U. z 2015 poz. 332 tj. z późn. zm.).

Rodzina w ujęciu społecznym jest najważniejszą i podstawową grupą społeczną, na której opiera się całe społeczeństwo. Ma ona zasadniczy wpływ na funkcjonowanie człowieka w rolach społecznych oraz kształtowanie jego tożsamości i postaw. Prawidłowo funkcjonująca rodzina daje jej członkom poczucie bezpieczeństwa i wzmacnia ich rozwój osobisty. Rodzina jako pierwsze i podstawowe środowisko wychowawcze bezpośrednio oddziałuje na osobowość dziecka, przekazując mu swój system wartości, tradycje, poglądy, a co za tym idzie ukierunkowuje na całe życie. Zaburzone więzi rodzinne wpływają destrukcyjnie na funkcjonowanie człowieka, stanowią podstawowe źródło jego deficytów. W przypadku wystąpienia jakiegokolwiek dysfunkcjonalności rodziny, Państwo ma obowiązek zapewnić dziecku specjalną ochronę i pomoc w przezwyciężeniu zaistniałej sytuacji. Wszelkie działania podejmowane na rzecz dobra dziecka i jego rodziny powinny być ze sobą spójne i uwzględniać prawo do zachowania własnej tożsamości.

Ideą w tworzeniu niniejszego programu jest przekonanie o niezastąpionej roli opiekuńczej i wychowawczej rodziny w rozwoju dziecka, którą należy promować i wzmacniać, zwłaszcza wobec wyzwań współczesnego świata.

Pomoc rodzinom przeżywającym trudności w wypełnianiu funkcji opiekuńczo - wychowawczej oraz organizację pieczy zastępczej określa ustawa z dnia 9 czerwca 2011 o wspieraniu rodziny i systemie pieczy zastępczej. Zgodnie z art. 176 pkt 1 ustawy o wspieraniu rodziny i pieczy zastępczej do zadań własnych gminy należy między innymi opracowanie trzyletnich programów wspierających rodziny, których głównym założeniem jest stworzenie spójnego systemu wsparcia rodzin przeżywających trudności w wypełnianiu funkcji opiekuńczo – wychowawczej poprzez pracę z rodziną oraz zapewnienie pomocy w opiece i wychowaniu dzieci. Obowiązek ten realizowany jest przy wzajemnej współpracy i współdziałaniu odpowiednich służb publicznych, organizacji pozarządowych i kościołów oraz związków wyznaniowych, a także innych organizacji, środowisk i osób fizycznych uprawnionych lub zobowiązanych do inicjowania i realizacji zadań związanych pośrednio lub bezpośrednio z pomaganiem rodzinie.

W związku z powyższym podjęcie niniejszej uchwały jest w pełni uzasadnione.

Projekt

z dnia 10 maja 2016 r.

Zatwierdzony przez

**UCHWAŁA NR
RADY MIEJSKIEJ W CZELADZI**

z dnia 2016 r.

w sprawie nadania statutu Miejskiej Biblioteki Publicznej im. Marii Nogajowej w Czeladzi

Na podstawie przepisu art. 18 ust. 2 pkt 15 ustawy z dnia 8 marca 1990 r. o samorządzie gminnym (t.j. Dz.U. z 2016 r. poz. 446), art. 11 ust. 1 i 3 ustawy z dnia 27 czerwca 1997 r. o bibliotekach (t.j. Dz. U. z 2012 r. poz. 642 z późn. zm.)

Rada Miejska w Czeladzi uchwala, co następuje :

§ 1. Nadać statutu Miejskiej Biblioteki Publicznej im. Marii Nogajowej w Czeladzi w brzmieniu stanowiącym załącznik do niniejszej uchwały.

§ 2. Wykonanie uchwały powierza się Burmistrzowi Miasta Czeladź.

§ 3. Traci moc uchwała Nr XLIX/691/2005 Rady Miejskiej w Czeladzi z dnia 5 kwietnia 2005 r. w sprawie przyjęcia statutu Miejskiej Biblioteki Publicznej im. Marii Nogajowej w Czeladzi

§ 4. Uchwała wchodzi w życie po upływie 14 dni od dnia ogłoszenia w Dzienniku Urzędowym Województwa Śląskiego.

Załącznik do Uchwały Nr
Rady Miejskiej w Czeladzi
z dnia.....2016 r.

STATUT MIEJSKIEJ BIBLIOTEKI PUBLICZNEJ im. Marii Nogajowej W CZELADZI

Rozdział 1. Postanowienia ogólne

§ 1. Miejska Biblioteka Publiczna im. Marii Nogajowej w Czeladzi została wpisana zgodnie z Rozporządzeniem Ministra Kultury i Sztuki z dnia 17 lutego 1992 r. w sprawie sposobu prowadzenia rejestru instytucji kultury (Dz. U. nr 20, poz. 80) do prowadzonej przez organizatora w osobie Gminy Czeladź księgi rejestrowej instytucji kultury.

§ 2. 1. Miejska Biblioteka Publiczna im. Marii Nogajowej w Czeladzi, działa na podstawie:

- 1) ustawy z dnia 25 października 1991 r. o organizowaniu i prowadzeniu działalności kulturalnej (tj. z 2014 r. poz. 406, z późn. zm.),
- 2) ustawy z dnia 27 czerwca 1997 r. o bibliotekach (tj. Dz. U. z 2012 r. poz. 642 z późn. zm.),
- 3) ustawy z dnia 26 listopada 1998 r. o finansach publicznych (t.j. Dz. U. z 2013 r. poz. 885 z późn. zm.),
- 4) ustawy o rachunkowości z dnia 29 września 1994 r. (t.j. Dz. U. z 2013 r. poz. 330 z późn. zm.)
- 5) innych właściwych przepisów prawa,
- 6) niniejszego statutu.

2. Ilekroć w niniejszym statucie mowa o:

- 1) Burmistrz, należy przez to rozumieć Burmistrza Miasta Czeladź,
- 2) Bibliotece, należy przez to Miejską Bibliotekę Publiczną im. Marii Nogajowej w Czeladzi,
- 3) Gminie, należy przez to rozumieć Miasto Czeladź.

§ 3. Siedzibą Biblioteki jest Miasto Czeladź.

§ 4. Czynności kontrolne nad działalnością Biblioteki sprawuje burmistrz.

Rozdział 2. Przedmiot i zakres działania Biblioteki.

§ 5. 1. Biblioteka jest samorządową instytucją kultury, działającą w obrębie krajowej sieci bibliotecznej.

2. Organizatorem biblioteki jest Gmina.

3. Nadzór merytoryczny nad działalnością Biblioteki sprawuje Miejska i Powiatowa Biblioteka Publiczna w Będzinie.

§ 6. 1. Biblioteka służy rozwijaniu i zaspokajaniu potrzeb oświatowych, informacyjnych i kulturalnych społeczności Gminy.

2. Terenem działania Biblioteki jest teren Rzeczypospolitej Polskiej, a przypadku konieczności współpracy międzynarodowej terytorium poza granicami Rzeczypospolitej Polskiej.

§ 7. Do podstawowych zadań Biblioteki i jej filii należy:

- 1) gromadzenie, opracowywanie, przechowywanie i ochrona materiałów bibliotecznych, ze szczególnym uwzględnieniem materiałów dotyczących własnego regionu,
- 2) pełnienie funkcji ośrodka informacji biblioteczno-bibliograficznej na terenie Gminy,
- 3) udostępnianie zbiorów na miejscu, wypożyczanie na zewnątrz, prowadzenie wypożyczeń międzybibliotecznych z uwzględnieniem potrzeb wszystkich mieszkańców, także chorych i niepełnosprawnych,
- 4) organizowanie różnego typu imprez popularyzujących wiedzę, kulturę, książkę i czytelnictwo,
- 5) współdziałanie z bibliotekami wchodzącymi w skład ogólnokrajowej sieci bibliotecznej,

- 6) współdziałanie z bibliotekami innych sieci, z instytucjami upowszechniania kultury, organizacjami i stowarzyszeniami w zakresie rozwijania i zaspokajania kulturalnych i oświatowych potrzeb społeczeństwa,
- 7) doskonalenie zawodowe pracowników Biblioteki,
- 8) doskonalenie form i metod obsługi użytkowników Biblioteki poprzez wykorzystywanie nowych możliwości technicznych w tej dziedzinie.

§ 8. Biblioteka może podejmować inne działania w dziedzinie kultury mające na celu zaspokojenie potrzeb środowiska oraz realizację ogólnokrajowej polityki bibliotecznej.

Rozdział 3. Organizacja Biblioteki

§ 9. Biblioteką kieruje dyrektor, powoływany i odwoływany przez burmistrza na mocy obowiązujących przepisów. Burmistrz wykonuje uprawnienia zwierzchnika służbowego w stosunku do dyrektora.

§ 10. Biblioteka prowadzi wypożyczalnię, czytelnie, oddziały dla dzieci, punkty biblioteczne oraz inne formy udostępniania zbiorów bibliotecznych.

§ 11. W skład Biblioteki wchodzi:

- 1) Biblioteka Centralna w Czeladzi, ul. 1 Maja 27,
- 2) Filie biblioteczne:
 - a) Filia nr 1 ul. 11 Listopada 8
 - b) Filia nr 2 ul. Nowopogońska 227e
 - c) Filia nr 3 ul. Szpitalna 40
 - d) Filia nr 4 ul. 35-Lecia PRL 1A
 - e) Filia nr 5 ul. Dehnelów 35

§ 12. 1 Biblioteka może na zasadach przewidzianych w przepisach prowadzić, jako dodatkową, działalność o ile ta działalność nie spowoduje ograniczenia realizacji zadań statutowych Biblioteki, w szczególności w zakresie: sprzedaży towarów (książki, widokówki itp.), organizacji imprez, usług wydawniczych.

2. Środki uzyskane z prowadzonej dodatkowej działalności mogą być wykorzystane na realizację zadań statutowych Biblioteki.

§ 13. Organizację wewnętrzną Biblioteki określa regulamin organizacyjny nadawany przez dyrektora Biblioteki, po zasięgnięciu opinii organizatora oraz opinii działających w niej organizacji związkowych i stowarzyszeń twórców.

§ 14. Przy Bibliotece mogą działa zgodnie z obowiązującymi w tej mierze przepisami stowarzyszenia oraz fundacje.

Rozdział 4. Mienie i gospodarka finansowa Biblioteki

§ 15. Mieniem Biblioteki zarządza dyrektor przy pomocy głównego księgowego na zasadach określonych odrębnymi przepisami.

§ 16. 1. Biblioteka prowadzi gospodarkę finansową na zasadach obowiązujących instytucje kultury.

2. Biblioteka gospodaruje samodzielnie przydzieloną i nabytą częścią mienia oraz prowadzi samodzielną gospodarkę w ramach posiadanych środków, kierując się zasadami efektywności ich wykorzystania.

3. Podstawą działalności finansowej Biblioteki jest zatwierdzany przez dyrektora plan finansowy uwzględniający wysokość dotacji Gminy.

4. Wysokość dotacji, o której mowa w ust. 3 określa każdorazowo uchwała Rady Miejskiej w Czeladzi na dany rok budżetowy.

5. Plan działalności Biblioteki może zawierać plan usług, plan przychodów i kosztów, plan remontów i konserwacji środków trwałych oraz plan inwestycji.

6. Biblioteka pokrywa koszty bieżącej działalności i zobowiązania z uzyskiwanych przychodów i dotacji.

7. Źródłami finansowani są:

- 1) dotacja z budżetu Gminy,

- 2) przychody z prowadzonej działalności,
- 3) przychody z najmu i dzierżawy składników majątkowych,
- 4) środki otrzymane od osób fizycznych i prawnych oraz z innych źródeł.

8. Środki finansowe uzyskane z przychodów wymienionych w ustępie 7 przeznaczone są na wykonywanie zadań statutowych Biblioteki.

9. Biblioteka przedstawia rozliczenie z przyznanej w danym roku dotacji zgodnie obowiązującymi przepisami.

10. Rachunkowość Biblioteki prowadzona jest zgodnie z obowiązującymi przepisami w sprawie zasad prowadzenia rachunkowości.

Rozdział 5. Przepisy końcowe

§ 17. Zmian w statucie dokonuje Rada Miejska w Czeladzi w trybie przewidzianym dla jego uchwalenia.

§ 18. Statut wchodzi w życie zgodnie z obowiązującymi przepisami.

UZASADNIENIE

Nadanie nowego statutu Miejskiej Biblioteki Publicznej im. Marii Nogajowej w Czeladzi jest uzasadnione poprzez:

1. Dostosowanie statutu do obowiązujących przepisów poprzez wskazanie źródeł finansowania, które są wymogiem wynikającym z ustawy o bibliotekach – zmiana uwzględniona w § 16.
2. Poszerzenie terenu działalności statutowej Miejskiej Biblioteki Publicznej im. Marii Nogajowej w Czeladzi. Zmiana jest uzasadniona brakiem powodu do ograniczania działalności statutową jedynie do miasta Czeladź - zmiana uwzględniona z § 6.
3. Zmianę w § 1 polega na wykreśleniu numeru Rejestru Instytucji Kultury w związku z faktem, że może on ulec zmianie i nie jest to nie jest informacja wymagana.
4. Zmianę w § 1 polegającą na wykreśleniu zapisu o osobowości prawnej Miejskiej Biblioteki Publicznej im. Marii Nogajowej w Czeladzi. Zapis jest zbędny ponieważ statut nie ma mocy nadawania osobowości prawnej instytucją kultury. Nabywaj je w momencie wpisu do stosownego rejestru.
5. Dokonanie aktualizacji podstaw prawnych – zmiana uwzględniona w § 2. Usunięto zapis o działaniu na podstawie ustawy o samorządzie gminnym w związku z faktem, że instytucja kultury nie może stosować jej bezpośrednio. Dodano w spisie ustawę o rachunkowości.
6. Wskazanie w § 3 siedziby jako miasta, a nie adresu, czyli wypełnienie obowiązku minimalnego w zakresie wskazania siedziby. Adres siedziby podany jest w dalszej części statutu.
7. Wykreślenie kompetencji nadzorczych z ustawy w § 4 jest konieczne ze względu na brak podstawy prawnej do nadzoru Burmistrza nad instytucjami kultury ze względu na osobowość prawną. Wykonywane są czynności o charakterze kontrolnym.
8. Dostosowanie zapisów z § 9 w przedmiocie prawidłowego zapisu o powoływaniu i odwoływaniu dyrektora Miejskiej Biblioteki Publicznej im. Marii Nogajowej w Czeladzi. Wykreślono zapis o zatrudnianiu i zwalnianiu pracowników ponieważ wynika on z przepisów ogólnych i statut nie nadaje nowych uprawnień w tym zakresie.
9. Dodanie zapisu o możliwości prowadzenia działalności gospodarczej przez Miejską Bibliotekę Publiczną im. Marii Nogajowej w Czeladzi w celu zwiększenia możliwości pozyskiwania źródeł finansowania.
10. Aktualizację w § 16 ust. 9 zapisów o rozliczeniu dotacji, poprzez wskazanie prawidłowego podmiotu oraz odwołanie do terminów ogólnych wynikających z ustawy o finansach publicznych.

Poprzedni statut nie posiadał tekstu jednolitego mimo wprowadzonych dwukrotnie zmian uchwałami Nr LIV/729/2005 Rady Miejskiej w Czeladzi z dnia 31 maja 2005 r. w sprawie zmiany Uchwały Nr XLIX/691/2005 Rady Miejskiej w Czeladzi z dnia 5 kwietnia 2005 r. w sprawie przyjęcia statutu Miejskiej Biblioteki Publicznej im. Marii Nogajowej w Czeladzi i Nr LI/826/2009 Rady Miejskiej w Czeladzi z dnia 23 kwietnia 2009 r. w sprawie zmiany statutu Miejskiej Biblioteki Publicznej im. Marii Nogajowej w Czeladzi. W związku z powyższym działaniem czytelniejszym i bardziej przejrzystym jest nadanie nowego statutu w wersji przedłożonej.

W związku z powyższym nadanie nowego brzmienia statutowi Miejskiej Biblioteki Publicznej im. Marii Nogajowej w Czeladzi jest konieczne i uzasadnione.

Projekt

z dnia 10 maja 2016 r.

Zatwierdzony przez

**UCHWAŁA NR
RADY MIEJSKIEJ W CZELADZI**

z dnia 2016 r.

w sprawie wprowadzenia opłaty prolongacyjnej na terenie Miasta Czeladź.

Na podstawie art. 18 ust. 2 pkt 8, art. 40 ust. 1 i art. 42 ustawy z dnia 8 marca 1990 r. o samorządzie gminnym (t.j. Dz.U. z 2016 r. poz. 446) oraz art. 57 § 7 ustawy z dnia 29 sierpnia 1997 r. Ordynacja podatkowa (t.j. Dz.U. z 2015 r. poz. 613 z późn. zm.)

Rada Miejska w Czeladzi uchwala, co następuje:

§ 1. Wprowadza się na terenie Miasta Czeladź opłatę prolongacyjną z tytułu rozłożenia na raty lub odroczenia terminu płatności podatków oraz zaległości podatkowych stanowiących dochód Miasta Czeladź – w wysokości 100% obniżonej stawki odsetek za zwłokę od zaległości podatkowych, ogłaszanej przez Ministra Finansów na podstawie art. 56d Ordynacji podatkowej.

§ 2. Wykonanie uchwały powierza się Burmistrzowi Miasta Czeladź.

§ 3. Traci moc uchwała Nr II/13/2006 Rady Miejskiej w Czeladzi z dnia 5 grudnia 2006 r. w sprawie wysokości stawki opłaty prolongacyjnej.

§ 4. Uchwała wchodzi w życie po upływie 14 dni od dnia ogłoszenia w Dzienniku Urzędowym Województwa Śląskiego.

Uchwała Nr
Rady Miejskiej w Czeladzi
z dnia

w sprawie: wyrażenia zgody na przystąpienie do partnerstwa z Powiatem Będzińskim oraz na udzielenie pomocy finansowej na realizację zadania, którego liderem jest Powiat Będziński, polegającego na przygotowaniu kompletnej dokumentacji projektowej dla zadania „Przebudowa ciągu drogowego na odcinku rondo ul. Nowopogońska w Czeladzi – ul. Grota Roweckiego w Sosnowcu do skrzyżowania z DK 86”

Na podstawie art. 10 ust. 2, art. 18 ust. 2 pkt 15 ustawy z dnia 8 marca 1990 r. o samorządzie gminnym (t.j. 2016 poz. 446) oraz art. 216 ust. 2 pkt 5 i art. 220 ust. 1 i 2 ustawy z dnia 27 sierpnia 2009 r. o finansach publicznych (t.j. Dz. U. 2013, poz 885 z późn. zm.)

Rada Miejska w Czeladzi
uchwała co następuje:

§ 1. Wyraża się zgodę na przystąpienie Gminy Czeladź do partnerstwa z Powiatem Będzińskim oraz na udzielenie pomocy finansowej w wysokości 53 285,00 zł jako części wkładu na realizację przez Powiat Będziński przedsięwzięcia polegającego na opracowaniu kompletnej dokumentacji projektowej wraz z wymaganymi przepisami prawa, niezbędnymi opiniami i uzgodnieniami dla odcinka drogi powiatowej 4711 S ul. Nowopogońska w Czeladzi na odcinku od ronda przy ul. Wiejskiej do granicy miasta Czeladź i odcinka o dł 80 m drogi 7631 S ul. Grota Roweckiego w Sosnowcu do skrzyżowania z ul. Orzeszkowej w Czeladzi.

§ 2. Partnerstwo pomiędzy Gminą Czeladź i Powiatem Będzińskim, zostanie nawiązane poprzez podpisanie stosownego porozumienia partnerskiego.

§ 3. Zasady przekazania, przeznaczenia i rozliczenia środków finansowych określi umowa zawarta pomiędzy Gminą Czeladź a Powiatem Będzińskim.

§ 4. Wykonanie uchwały powierza się Burmistrzowi Miasta Czeladź.

§ 5. Traci moc uchwała nr XXIII/307/2016 Rady Miejskiej w Czeladzi z dnia 17 marca 2016 w sprawie wyrażenia zgody na przystąpienie do partnerstwa z Powiatem Będzińskim i miastem Sosnowiec oraz na udzielenie pomocy finansowej na realizację zadania, którego liderem jest Powiat Będziński, polegającego na przygotowaniu kompletnej dokumentacji projektowej dla zadania „Przebudowa ciągu drogowego na odcinku rondo ul. Nowopogońska w Czeladzi – ul. Grota Roweckiego w Sosnowcu do skrzyżowania z DK 86”

§ 6. Uchwała wchodzi w życie z dniem podjęcia.

UZASADNIENIE

do projektu Uchwały w sprawie wyrażenia zgody na przystąpienie do partnerstwa z Powiatem Będzińskim oraz na udzielenie pomocy finansowej na realizację zadania, którego liderem jest Powiat Będziński, polegającego na przygotowaniu kompletnej dokumentacji projektowej dla zadania „Przebudowa ciągu drogowego na odcinku rondo ul. Nowopogońska w Czeladzi – ul. Grota Roweckiego w Sosnowcu do skrzyżowania z DK 86”

W związku z niepodjęciem uchwały o przystąpieniu do partnerstwa przez Miasto Sosnowiec oraz koniecznością zlecenia wykonania dokumentacji projektowej, konieczne jest uchylene podjętej wcześniej przez Radę Miejską w Czeladzi uchwały o trójstronnym partnerstwie przy realizacji w/w zadania oraz podjęcie nowej uchwały.

Partnerzy Miasto Czeladź oraz Powiat Będziński wyrażają chęć nawiązania współpracy (partnerstwa) przy opracowaniu kompletnej dokumentacji projektowej dla przebudowy ciągu drogowego na odcinku rondo ul. Nowopogońska w Czeladzi – ul. Grota Roweckiego w Sosnowcu do skrzyżowania z DK-86. Niniejsze porozumienie dotyczy realizacji dla odcinka drogi powiatowej 4711 S ul. Nowopogońska w Czeladzi na odcinku od ronda przy ul. Wiejskiej do granicy miasta Czeladź i odcinka o dł 80 m drogi 7631 S ul. Grota Roweckiego w Sosnowcu do skrzyżowania z ul. Orzeszkowej w Czeladzi oraz zabezpieczenia środków finansowych w wysokości 53 285,00 zł jako części wkładu (50%) w opracowanie dokumentacji.

Projekt Nr 67

UCHWAŁA NR
RADY MIEJSKIEJ W CZELADZI
z dnia.....

w sprawie wyrażenia zgody na przeniesienie na rzecz gminy prawa własności do nieruchomości oznaczonej nr działek 132/20 i 132/47 arkusz mapy 50 o powierzchni 921 m², położonej przy ul. Małobądzkiej w Czeladzi, w rozliczeniu opłaty adiacenckiej i zaległości z tego tytułu

Na podstawie art. 18 ust. 2 pkt 9a ustawy z dnia 8 marca 1990 r. o samorządzie gminnym (t.j. Dz. U. z 2016r. poz. 446).

Rada Miejska w Czeladzi uchwala co następuje :

§ 1. Wyraża zgodę na przeniesienie na rzecz Gminy Czeladź prawa własności do nieruchomości oznaczonej nr działek 132/20 i 132/47 arkusz mapy 50 o powierzchni 921 m², położonej przy ul. Małobądzkiej w Czeladzi, stanowiącej własność osób fizycznych w rozliczeniu opłaty adiacenckiej z tytułu podziału nieruchomości ustalonej decyzją nr BK-GN.3134.2.2012 z dnia 11 marca 2012 roku i zaległości z tego tytułu.

§ 2. Wykonanie uchwały powierza się Burmistrzowi Miasta Czeladź.

§ 3. Uchwała wchodzi w życie z dniem podjęcia.

Uzasadnienie

do uchwały w sprawie wyrażenia zgody na przeniesienie na rzecz gminy prawa własności do nieruchomości oznaczonej nr działek 132/20 i 132/47 arkusz mapy 50 o powierzchni 921 m², położonej przy ul. Małobądzkiej w Czeladzi, w rozliczeniu opłaty adiacenckiej i zaległości z tego tytułu.

Decyzją nr BK-GN.3134.2.2012 z dnia 11 marca 2012 roku Burmistrz Miasta Czeladź ustalił opłatę adiacencką w wysokości 109.040,00 zł (słownie złotych: sto dziewięć tysięcy czterdzieści 00/100) z tytułu podziału nieruchomości oznaczonej numerami geodezyjnymi działek 131 i 132 arkusz mapy 50, obręb Czeladź, o powierzchni 921 m², położonej przy ul. Małobądzkiej w Czeladzi, która na dzień wydania decyzji o podziale nr BK-GN.6831.4.2011 z dnia 24 sierpnia 2011 roku stanowiła własność osób fizycznych, zobowiązując strony do wniesienia opłaty w wysokości proporcjonalnej do posiadanych udziałów.

Decyzja niniejsza stała się ostateczna z dniem 4 czerwca 2014 roku.

Na przedegzekucyjne wezwanie do zapłaty zainteresowani zaproponowali, w rozliczeniu opłaty adiacenckiej, przeniesienie na rzecz gminy prawa do działek gruntu nr 132/20 o powierzchni 877 m² i 132/47 o powierzchni 44 m².

Zgodnie z art. 98a ust. 4 ustawy z dnia 21 sierpnia 1997 r. o gospodarce nieruchomościami (tekst jednolity: Dz. U. z 2015 r. poz. 1774 z późniejszymi zmianami):

„W rozliczeniu opłaty adiacenckiej lub zaległości z tego tytułu, osoba zobowiązana do jej wniesienia może przenieść na rzecz gminy, za jej zgodą, prawa do działki gruntu wydzielonej w wyniku podziału. Przepis art. 66 ustawy z dnia 29 sierpnia 1997 r. - Ordynacja podatkowa (Dz. U. z 2012 r. poz. 794, z późn. zm.) stosuje się odpowiednio. Różnice między wartością działki gruntu wydzielonej w wyniku podziału a należnością wynikającą z opłaty adiacenckiej pokrywane są w formie dopłat.”

Nieruchomość zaproponowana do przejęcia oznaczona nr działek 132/20 i 132/47 arkusz mapy 50, obręb Czeladź, rodzaj użytków RIVA ma kształt łączny gruntu nieregularny, zwarty, zbliżony do prostokąta. Teren z niewielkim spadkiem w kierunku południowym, grunt nieogrodzony, nieurządzony, porośnięty trawą. Otoczenie stanowi zabudowa mieszkaniowa jednorodzinna (w tym nieliczna w trakcie realizacji) oraz przeważający w bezpośrednim sąsiedztwie teren niezabudowany. Od strony południowej i wschodniej znajdują się liczne obiekty magazynowo – logistyczne (widoczny rozwój tej funkcji w otoczeniu nieruchomości) oraz w dalszej odległości zróżnicowana zabudowa komercyjna, w tym Centrum Handlowe M1.

Uzbrojenie terenu – sieć elektroenergetyczna, wodociągowa, gazowa – w ul. Pustej i 3 Szyb, kanalizacja w ul. Handlowej.

Zgodnie z zapisem Miejscowego Planu Zagospodarowania Przestrzennego miasta Czeladź, zatwierdzonego Uchwałą Rady Miejskiej w Czeladzi Nr LXVI/1015/2006 z dnia 19.04.2006r. (opublikowaną w Dzienniku Urzędowym Województwa Śląskiego Nr 65, poz. 1761 z dnia 29.05.2006 r.) - teren obejmujący nieruchomość oznaczony jest jako: 1MN – tereny zabudowy mieszkaniowej jednorodzinnej.

Przeznaczenie podstawowe:

1. tereny pod zabudowę mieszkaniową jednorodziną w tym zabudowa bliźniacza i małe zespoły mieszkaniowe,

Przeznaczenie uzupełniające:

1. tereny usług i handlu w powiązaniu z obiektami funkcji podstawowej,

2. tereny zieleni i ogrodów przydomowych.

Na podstawie art. 18 ust. 2 pkt 9 lit. a, do wyłącznej właściwości Rady Miasta należy podejmowanie uchwał w sprawach majątkowych gminy, przekraczających zakres zwykłego zarządu, dotyczących zasad nabywania, zbywania i obciążania nieruchomości oraz ich wydzierżawiania lub wynajmowania na czas oznaczony dłuższy niż 3 lata lub na czas nieoznaczony, o ile ustawy szczególne nie stanowią inaczej; uchwała rady gminy jest wymagana również w przypadku, gdy po umowie zawartej na czas oznaczony do 3 lat strony zawierają kolejne umowy, których przedmiotem jest ta sama nieruchomość; do czasu określenia zasad wójt może dokonywać tych czynności wyłącznie za zgodą rady gminy.

ROZDZIELNIK

Zarządzenie Burmistrza / Uchwała Rady Miejskiej* nr.....

z dnia w sprawie wyrażenia zgody na przeniesienie na rzecz gminy prawa własności do nieruchomości oznaczonej nr działek 132/20 i 132/47 arkusz mapy 50 o powierzchni 921 m², położonej przy ul. Małobądzkiej w Czeladzi, w rozliczeniu opłaty adiacenckiej i zaległości z tego tytułu.

Lp.	Adresat	Symbol akt wydziału/ nazwa organu	Potwierdzenie dostarczenia dokumentu/ informacji	
			Status dokumentu O /KN /SOD / @	Data / Podpis odbierającego lub potwierdzenie wysłania
1.	Zbiór	SE-RM	0	
2.	Wydział właściwy	BK-GN	O/KN	
3.	Pozostałe wydziały odpowiedzialne za współrealizację dokumentu	SK-FB	KN	
4.				
5.				
6.				
7.				
8.				
9.				
10.				
11.				
12.				
13.				
14.				
15.				
16.				
17.				
18.	Organy nadzoru i inne organy administracji			
19.				
20.		Wojewoda Śląski	O	
21.				

* niepotrzebne skreślić

Projekt

z dnia 11 maja 2016 r.

Zatwierdzony przez

**UCHWAŁA NR
RADY MIEJSKIEJ W CZELADZI**

z dnia 2016 r.

w sprawie przyjęcia „Regulaminu targowisk miejskich przy ul. Miasta Auby i ul. Grodzieckiej w Czeladzi”.

Na podstawie art. 18 ust. 1, art. 40 ust. 2 pkt 4, art. 41 ust. 1 oraz art. 42 ustawy z dnia 8 marca 1990 r. o samorządzie gminnym (t.j. Dz. U. z 2016r. poz. 446).

Rada Miejska w Czeladzi uchwała co następuje :

§ 1. Przyjmuje się „Regulaminu targowisk miejskich przy ul. Miasta Auby i ul. Grodzieckiej w Czeladzi”, który stanowi załącznik Nr 1 do niniejszej uchwały.

§ 2. Wykonanie uchwały powierza się Burmistrzowi Miasta Czeladź.

§ 3. Traci moc uchwała nr VIII/106/2011 Rady Miejskiej w Czeladzi z dnia 28 kwietnia 2011 roku w sprawie przyjęcia „Regulaminu targowisk miejskich przy ul. Miasta Auby i ul. Grodzieckiej w Czeladzi”.

§ 4. Uchwała wchodzi w życie po upływie 14 dni od dnia ogłoszenia w Dzienniku Urzędowym Województwa Śląskiego.

Załącznik do Uchwały Nr
Rady Miejskiej w Czeladzi
z dnia.....2016 r.

Regulamin targowisk miejskich przy ul. Miasta Auby oraz ul. Grodzieckiej w Czeladzi

§ 1. Osoby korzystające z targowisk miejskich są zobowiązane do przestrzegania niniejszego Regulaminu.

§ 2. 1. Targowisko przy ul. Auby czynne jest codziennie (z wyjątkiem niedziel i świąt) w godzinach od 6.00 do 18.00,

2. Targowisko przy ul. Grodzieckiej czynne jest codziennie (z wyjątkiem niedziel, poniedziałków i świąt) w godzinach od 6.00 do 18.00,

3. Nadzór nad targowiskami sprawuje Burmistrz Miasta Czeladź,

4. Bieżący nadzór nad działalnością i eksploatacją targowisk sprawuje: Miejski Zarząd Gospodarki Komunalnej z siedzibą przy ul. Elizy Orzeszkowej 12 w Czeladzi, w którego administracji się one znajdują.

§ 3. 1. Osoby prowadzące handel na targowiskach zobowiązane są do:

- 1) Uiszczania upoważnionemu pracownikowi Administratora stosownej opłaty targowej w wysokości określonej zarządzeniem Burmistrza Miasta Czeladź oraz dodatkowej opłaty za rezerwację miejsc handlowych dla osób zainteresowanych w wysokości określonej zarządzeniem Burmistrza Miasta Czeladź,
- 2) Obowiązek uiszczania opłaty targowej nie dotyczy osób odprowadzających czynsz dzierżawny do Urzędu Miasta Czeladź za grunt pod ustawienie kiosku handlowego, zgodnie z indywidualną umową,
- 3) Zachowania dowodu uiszczenia opłaty targowej, dowodu uiszczenia opłaty eksploatacyjnej oraz dodatkowo dla osób zainteresowanych – dowodu uiszczenia opłaty za rezerwację miejsc handlowych – do momentu opuszczenia targowisk,
- 4) Posprzątania zajmowanego stoiska oraz składowania odpadów i nieczystości w miejscach do tego wyznaczonych, w tym również letniego i zimowego utrzymania czystości terenu bezpośrednio przyległego do zajmowanego stanowiska,
- 5) Okazywania na żądanie upoważnionych osób pokwitowania uiszczenia opłaty targowej oraz opłaty eksploatacyjnej ewentualnie dodatkowej opłaty za rezerwację miejsc handlowych,
- 6) Wykonywania poleceń porządkowych, wydawanych przez osoby upoważnione lub przedstawicieli Administratora.

§ 4. Osobami upoważnionymi do kontroli przestrzegania niniejszego Regulaminu i wydawania poleceń porządkowych są wyznaczeni pracownicy Urzędu Miasta Czeladź oraz Miejskiego Zarządu Gospodarki Komunalnej.

§ 5. 1. Na targowisku przy ul. Auby sprzedaż odbywa się w kioskach i na straganach, których właściciele posiadają umowy na dzierżawę nieruchomości. Dopuszcza się handel obnośny z ręki, kosza i stołu. Ponadto dopuszcza się także handel obwoźny artykułami spożywczymi /w tym mięso i wędliny/, pod warunkiem posiadania specjalistycznego, przeznaczonego do tego sprzętu/samochodu wyposażonego w niezbędne urządzenia / oraz certyfikatu HACCP,

2. Na targowisku przy ul. Grodzieckiej handel obnośny może być prowadzony wewnątrz targowiska „stałego” /na placu pomiędzy kioskami/,

3. Na targowisku przy ul. Grodzieckiej handel obwoźny dopuszcza się jedynie na dawnej części parkingowej targowiska w godzinach od 6.00 do 16.00,

4. Prowadzenie działalności handlowej dopuszcza się na obszarach wskazanych w załącznikach mapowych: nr 1 – targowisko Auby oraz nr 2 – Targowisko Grodziecka.

§ 6. Na targowiskach zabrania się:

- 1) sprzedaży następujących towarów:
 - a) napojów alkoholowych

- b) papierów wartościowych
 - c) broni, amunicji, materiałów pirotechnicznych
 - d) innych artykułów, których sprzedaż zabroniona jest na podstawie innych przepisów
- 2) pozostawiania pojazdów w miejscach nie wyznaczonych,
 - 3) poruszania się po terenie targowisk samochodami i pojazdami jednośladowymi poza wyznaczonymi drogami,
 - 4) głośnego odtwarzania muzyki, jak i głośnego reklamowania lub zachęcania do zakupu przy użyciu sprzętu nagłaśniającego.

§ 7. W sprawach nie uregulowanych niniejszym regulaminem mają zastosowanie inne powszechnie obowiązujące przepisy

§ 8. Skargi i wnioski dotyczące funkcjonowania targowiska należy kierować (na piśmie) do Miejskiego Zarządu Gospodarki Komunalnej, Czeladź, ul. Elizy Orzeszkowej 12, tel. 32 / 269 61 22.

§ 9. Wysokość opłat: eksploatacyjnej i za rezerwację miejsc ustala Zarządzeniem Burmistrz Miasta Czeladź. Wysokość opłaty targowej ustala uchwałą Rada Miejska w Czeladzi.

UZASADNIENIE

Zmiany „Regulaminu targowisk miejskich przy ul. Miasta Auby i ul. Grodzieckiej w Czeladzi” dokonuje się w celu dostosowania treści regulaminu do obowiązujących przepisów prawa i rozstrzygnięcia nadzoru o stwierdzeniu nieważności Uchwały nr V/85/2015 z 26 stycznia 2015 roku Rady Miejskiej w Czeladzi uwzględniając wszystkie uwagi nadzoru do poprzedniej uchwały.

Projekt

z dnia 11 maja 2016 r.

Zatwierdzony przez

**UCHWAŁA NR
RADY MIEJSKIEJ W CZELADZI**

z dnia 2016 r.

w sprawie zmiany Uchwały nr XVII/253/2015 Rady Miejskiej w Czeladzi w sprawie ustalenia dziennych stawek opłaty targowej na terenie Miasta Czeladź na 2016 rok

Na podstawie art. 18 ust. 2 pkt 8, art. 40 ust. 1, art. 41 ust. 1 oraz art. 42 ustawy z dnia 8 marca 1990r. o samorządzie gminnym (t.j. Dz. U. z 2016r. poz. 446), art. 19 pkt 1 lit. a i pkt 2 ustawy z 12 stycznia 1991r. o podatkach i opłatach lokalnych (t.j. Dz.U. z 2014r. poz. 849 z późn. zm.) oraz art. 47 § 4a ustawy z dnia 29 sierpnia 1997r. – Ordynacja Podatkowa (t.j. Dz.U. z 2015r. poz. 613 z późn. zm.)

Rada Miejska w Czeladzi uchwala co następuje :

§ 1. W uchwale nr XVII/253/2015 Rady Miejskiej w Czeladzi z dnia 26 listopada 2015 roku, paragraf 6 ust. 1 otrzymuje brzmienie: „Pobór opłaty targowej powierza się firmie „Usługi porządkowo – czystościowe Romana Bańka, ul. Grodziecka 35 lok.5, 41-250 Czeladź”.

§ 2. Wykonanie uchwały powierza się Burmistrzowi Miasta Czeladź.

§ 3. Uchwała wchodzi w życie po upływie 14 dni od dnia ogłoszenia w Dzienniku Urzędowym Województwa Śląskiego.

UZASADNIENIE

Zmiany w uchwale nr XVII/253/2015 Rady Miejskiej w Czeladzi z dnia 26 listopada 2015 roku w sprawie ustalenia dziennych stawek opłaty targowej na terenie Miasta Czeladź na 2016 rok dokonuje się w celu dostosowania treści uchwały do obowiązujących przepisów prawa.

W drodze postępowania o udzielenie zamówienia publicznego poniżej 30 tysięcy euro został wyłoniony administrator targowisk miejskich firma Usługi porządkowo - czystościowe Romana Bańka, ul. Grodziecka 35 lok.5, 41-250 Czeladź” , której to powierza się pobór opłaty targowej.

Projekt
Uchwała nr.....
Rady Miejskiej w Czeladzi
z dnia.....

w sprawie wyrażenia zgody na zamianę części nieruchomości oznaczonej nr działki 62 arkusz mapy 18, stanowiącej własność Gminy Czeladź na części nieruchomości oznaczonych numerami działek 60 i 61 arkusz mapy 18, stanowiących własność osób fizycznych

Na podstawie art. 18 ust. 2 pkt 9a ustawy z dnia 8 marca 1990 r. o samorządzie gminnym (tekst jednolity, Dz. U. z 2016 r., poz. 446 z późniejszymi zmianami)

Rada Miejska w Czeladzi

uchwała:

§ 1. Wyraża się zgodę na zamianę części nieruchomości oznaczonej nr działki 62 arkusz mapy 18, stanowiącej własność Gminy Czeladź na części nieruchomości oznaczonych numerami działek 60 i 61 arkusz mapy 18, stanowiących własność osób fizycznych.

§ 2. W przypadku nierównej wartości zamienianych nieruchomości wymienionych w § 1 niniejszej uchwały zostanie zastosowana stosowna dopłata, stanowiąca różnicę wartości zamienianych nieruchomości.

§ 3. Zobowiązuje się Burmistrza Miasta Czeladź do dokonania wszelkich czynności niezbędnych w celu zamiany nieruchomości, o których mowa w § 1 niniejszej uchwały.

§ 4. Wykonanie uchwały powierza się Burmistrzowi Miasta Czeladź.

§ 5. Uchwała wchodzi w życie z dniem podjęcia.

Uzasadnienie

Gmina Czeladź, jest właścicielem działki nr 62 arkusz mapy 18 o powierzchni 3083 m² położonej w Czeladzi przy ul. Łączkowej, dla której przez Sąd Rejonowy w Będzinie prowadzona jest księga wieczysta KA1B/00019006/1. Wymiary działki to 13mx218m. Działka leży w kompleksie nieruchomości, o parametrach 5mx218m, stanowiących własność osób fizycznych. Indywidualnie żadna z działek nie posiada cech samodzielnej działki budowlanej.

Przez działkę budowlaną - należy rozumieć nieruchomość gruntową lub działkę gruntu, której wielkość, cechy geometryczne, dostęp do drogi publicznej oraz wyposażenie w urządzenia infrastruktury technicznej spełniają wymogi realizacji obiektów budowlanych wynikające z odrębnych przepisów i aktów prawa miejscowego (ustawa z dnia 27 marca 2003 o planowaniu i zagospodarowaniu przestrzennym).

Przeznaczenie terenu.

Zgodnie z miejscowym planem zagospodarowania przestrzennego uchwalonego uchwałą Rady Miejskiej w Czeladzi - Uchwała Nr LV/889/2009 Rady Miejskiej w Czeladzi z dnia 30 lipca 2009 roku w sprawie miejscowego planu zagospodarowania przestrzennego miasta Czeladź – „Niwa” opublikowaną w Dzienniku Urzędowym Województwa Śląskiego Nr 171 poz. 3148 z dnia 24 września 2009 roku, przedmiotowe nieruchomości położone są w terenie oznaczonym symbolem:

6 MN – tereny zabudowy mieszkaniowej jednorodzinnej

Właściciele działek sąsiednich oznaczonych nr 60 o powierzchni 1179 m² i 61 o powierzchni 1179 m² arkusz mapy 18, zwrócili się do Burmistrza Miasta Czeladź z wnioskiem o połączenie swoich działek i wyżej opisanej działki gminnej i ich ponowny podział w trybie art. 98b ustawy o gospodarce nieruchomościami.

Zgodnie z obowiązującymi przepisami art. 98b ustawy o gospodarce nieruchomościami :

1. „Właściciele albo użytkownicy wieczysti nieruchomości ukształtowanych w sposób uniemożliwiający ich racjonalne zagospodarowanie mogą złożyć zgodny wniosek o ich połączenie i ponowny podział na działki gruntu, jeżeli przysługują im jednorodne prawa do tych nieruchomości. Do wniosku należy dołączyć, złożone w formie aktu notarialnego, zobowiązanie do dokonania zamiany, o której mowa w ust. 3.”

3. Podziału nieruchomości, o którym mowa w ust. 1, dokonuje się pod warunkiem, że właściciele albo użytkownicy wieczysti dokonają, w drodze zamiany, wzajemnego przeniesienia praw do części ich nieruchomości, które weszły w skład nowo wydzielonych działek gruntu. W razie nierównej wartości zamienianych części nieruchomości stosuje się art. 15.

W wyniku złączenia i ponownego podziału powstanie siedem nieruchomości, z których każda będzie mogła być zagospodarowana w racjonalny sposób.

Na podstawie art. 18 ust. 2 pkt 9 lit.a, do wyłącznej właściwości Rady Miasta należy podejmowanie uchwał w sprawach majątkowych gminy, przekraczających zakres zwykłego zarządu, dotyczących zasad nabywania, zbywania i obciążania nieruchomości oraz ich wydzierżawiania lub wynajmowania na czas oznaczony dłuższy niż 3 lata lub na czas nieoznaczony, o ile ustawy szczególne nie stanowią inaczej; uchwała rady gminy jest wymagana również w przypadku, gdy po umowie zawartej na czas oznaczony do 3 lat strony zawierają kolejne umowy, których przedmiotem jest ta sama nieruchomość; do czasu określenia zasad wójt może dokonywać tych czynności wyłącznie za zgodą rady gminy.

Mając powyższe na uwadze, podjęcie niniejszej uchwały jest uzasadnione.

.....
Pieczęć wydziału (jednostki organizacyjnej) ¹**Nr sprawy:****Data wszczęcia sprawy:****Burmistrz Miasta Czeladź****mgr Zbigniew Szaleniec****W sprawie:**

wyrażenia zgody na zamianę części nieruchomości oznaczonej nr działki 62 arkusz mapy 18, stanowiącej własność Gminy Czeladź na części nieruchomości oznaczonych numerami działek 60 i 61 arkusz mapy 18, stanowiących własność osób fizycznych

Uzasadnienie:

Zgodnie z uzasadnieniem do projektu uchwały.

.....
(data i parafka referenta).....
(pieczęć, data i podpis kierownika)**Stanowisko Zastępcy Burmistrza Miasta do spraw Komunalnych**

Data wpływu:

Zgodnie ze stanowiskiem wnioskodawcy/wydziału.

.....
(pieczęć, data i podpis)**Stanowisko Burmistrza Miasta po rozpatrzeniu wniosku**

Data wpływu:

Zgodnie ze stanowiskiem wnioskodawcy/wydziału.

.....
(pieczęć, data i podpis)

1. niepotrzebne skreślić

ROZDZIELNIK

Zarządzenie Burmistrza / Uchwała Rady Miejskiej* nr.....

z dnia

w sprawie wyrażenia zgody na zamianę części nieruchomości oznaczonej nr działki 62 arkusz mapy 18, stanowiącej własność Gminy Czeladź na części nieruchomości oznaczonych numerami działek 60 i 61 arkusz mapy 18, stanowiących własność osób fizycznych.

Lp.	Adresat	Symbol akt wydziału/ nazwa organu	Potwierdzenie dostarczenia dokumentu/ informacji	
			Status dokumentu O /KN /SOD / @	Data / Podpis odbierającego lub potwierdzenie wysłania
1.	Zbiór	SE-RM	O	
2.	Wydział właściwy	BK-GN	O/KN	
3.	Pozostałe wydziały odpowiedzialne za współrealizację dokumentu	SK-FB	KN	
4.				
5.				
6.				
7.				
8.				
9.				
10.				
11.				
12.				
13.				
14.				
15.				
16.				
17.				
18.	Organy nadzoru i inne organy administracji			
19.				
20.		Wojewoda Śląski	O	
21.				

* niepotrzebne skreślić

Projekt

z dnia 13 maja 2016 r.

Zatwierdzony przez

**UCHWAŁA NR
RADY MIEJSKIEJ W CZELADZI**

z dnia 2016 r.

w sprawie zmiany Uchwały Nr V/40/2011 Rady Miejskiej w Czeladzi w sprawie trybu i sposobu powołania i odwołania członków zespołu interdyscyplinarnego oraz szczegółowych warunków jego funkcjonowania

Na podstawie art. 18 ust. 2 pkt 15 ustawy z dnia 8 marca 1990 roku o samorządzie gminnym (t. j. Dz. U. 2016, poz. 446) oraz art. 9a ust. 15 ustawy z dnia 29 lipca 2005 r. o przeciwdziałaniu przemocy w rodzinie (t. j. Dz. U. 2015 poz. 1390)

Rada Miejska w Czeladzi uchwala, co następuje:

§ 1. W Uchwale Nr V/40/2011 Rady Miejskiej w Czeladzi z dnia 3 lutego 2011 r. w sprawie trybu i sposobu powołania i odwołania członków zespołu interdyscyplinarnego oraz szczegółowych warunków jego funkcjonowania uchyla się ust. 1 w Rozdziale 2 załącznika do uchwały.

§ 2. Wykonanie uchwały powierza się Burmistrzowi Miasta Czeladź.

§ 3. Uchwała wchodzi w życie po upływie 14 dni od dnia ogłoszenia w Dzienniku Urzędowym Województwa Śląskiego.

UZASADNIENIE

Zapisy rozdziału 2 ust. 1 załącznika do Uchwały Nr V/40/2011 Rady Miejskiej w Czeladzi z dnia 3 lutego 2011 r. są powtórzeniem materii określonej w art. 9a ust. 3 ustawy o przeciwdziałaniu przemocy w rodzinie (t.j. Dz. U. 2015 poz. 1390), dlatego powinny zostać usunięte. Powielenie regulacji określonych ustawowo w aktach niższego rzędu (uchwale) jest nieprawidłowe.

Projekt
UCHWAŁA NR.....
RADY MIEJSKIEJ W CZELADZI
z dnia.....

w sprawie wyrażenia zgody na sprzedaż części niezabudowanej nieruchomości oznaczonej numerem działki 85 arkusz mapy 2, o powierzchni ok. 10 000 m², położonej w Czeladzi przy ulicy Przełajskiej

Na podstawie art. 18 ust. 2 pkt 9 lit. a ustawy z dnia 8 marca 1990 r. o samorządzie gminnym (tekst jednolity Dz. U. z 2016 r. poz. 446 z późn. zm.)

Rada Miejska w Czeladzi uchwała:

§ 1. Wyraża zgodę na sprzedaż części niezabudowanej nieruchomości oznaczonej numerem działki 85 arkusz mapy 2, o powierzchni około 10 000 m², położonej w Czeladzi przy ulicy Przełajskiej.

§ 2. Wykonanie uchwały powierza się Burmistrzowi Miasta Czeladź.

§ 3. Uchwała wchodzi w życie z dniem podjęcia.

Uzasadnienie

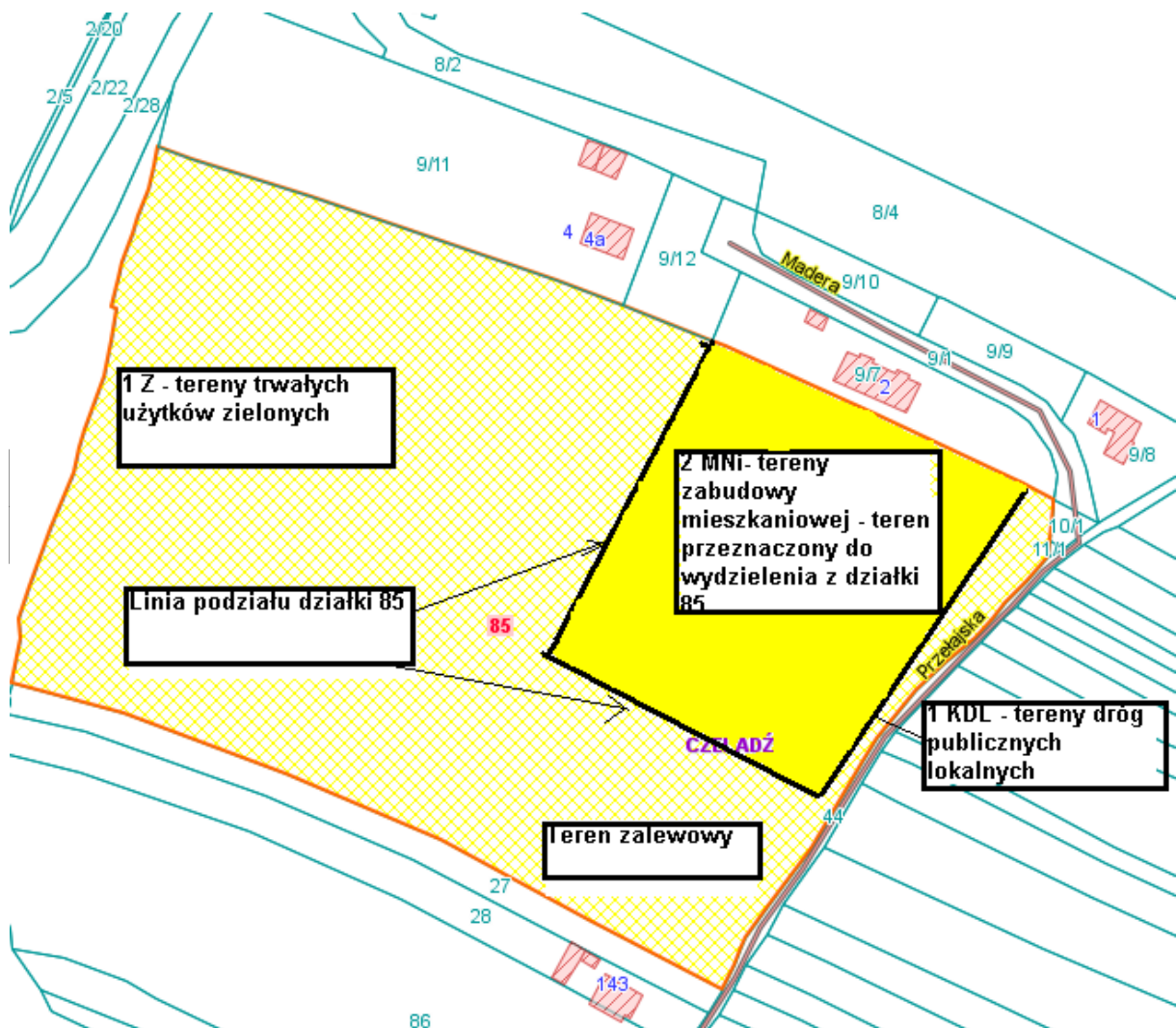
w sprawie wyrażenia zgody na sprzedaż części niezabudowanej nieruchomości oznaczonej numerem działki 85 arkusz mapy 2, o powierzchni ok. 10 000 m², położonej w Czeladzi przy ulicy Przeląskiej

Do sprzedaży przeznaczona jest część niezabudowanej nieruchomości oznaczonej numerem działki 85 arkusz mapy 2 o powierzchni około 10 000 m² położonej przy ulicy Przeląskiej w Czeladzi. Dla nieruchomości prowadzona jest księga wieczysta KA1B/00026346/8.

Zgodnie z ustaleniami miejscowego planu zagospodarowania przestrzennego miasta Czeladź teren działki 85 arkusz mapy 2 o powierzchni 43 765 m² oznaczony został symbolem: „2 MNi – tereny zabudowy mieszkaniowej jednorodzinnej indywidualnej”, „1 KDL – tereny dróg publicznych lokalnych” oraz „1 Z – tereny trwałych użytków zielonych”. Na działce znajduje się również strefa zalania doliny Brynicy. Działka wymaga więc podziału geodezyjnego.

Na podstawie art. 18 ust. 2 pkt 9 lit. a ustawy z dnia 8 marca 1990 r. o samorządzie gminnym (tekst jednolity Dz. U. z 2016 r. poz. 446 z późn. zm.) „do wyłącznej właściwości Rady Gminy należy: podejmowanie uchwał w sprawach majątkowych gminy, przekraczających zakres zwykłego zarządu, dotyczących zasad (...) zbywania (...) nieruchomości”.

Mając powyższe na uwadze, podjęcie niniejszej uchwały jest uzasadnione.



.....
(data i podpis pracownika)

.....
(pieczęć, data i podpis
naczelnika/kierownika)

Stanowisko Zastępcy Burmistrza Miasta do spraw Komunalnych	
Data wpływu:	Zgodnie ze stanowiskiem wnioskodawcy/wydziału. (pieczęć, data i podpis)
Stanowisko Burmistrza Miasta po rozpatrzeniu wniosku	
Data wpływu:	Zgodnie ze stanowiskiem wnioskodawcy/wydziału. (pieczęć, data i podpis)

ROZDZIELNIK

Zarządzenie Burmistrza / Uchwała Rady Miejskiej* nr

z dnia

w sprawie wyrażenia zgody na sprzedaż części niezabudowanej nieruchomości oznaczonej numerem działki 85 arkusz mapy 2 o powierzchni ok. 10 000 m² położonej w Czeladzi przy ulicy Przełajskiej

Lp.	Adresat	Symbol akt wydziału/ nazwa organu	Potwierdzenie dostarczenia dokumentu/ informacji		
			Status dokumentu O /KN /SOD / @	Data / Podpis odbierającego lub potwierdzenie wysłania	
1.	Zbiór	SE-RM	0		
2.	Wydział właściwy	BK-GN	O/KN		
3.	Pozostałe wydziały odpowiedzialne za współrealizację dokumentu	SK-FB	KN		
4.					
5.					
6.					
7.					
8.					
9.					
10.					
11.					
12.					
13.					
14.					
15.					
16.					
17.					
18.	Organy nadzoru i inne organy administracji				
19.					
20.		Wojewoda Śląski	O		
21.					

* niepotrzebne skreślić

UCHWAŁA NR/2013
RADY MIEJSKIEJ W CZELADZI
z dnia2013 r.

w sprawie przekazania według właściwości skargi Pana Stanisława W. na działalność Czeladzkiego Towarzystwa Budownictwa Społecznego

Na podstawie art. 18 ust. 2 pkt 15 ustawy z dnia 8 marca 1990 r. o samorządzie gminnym (t.j. Dz. U z 2016 r. poz.446.) oraz art. 229 ust. 1 punkt 3 oraz art. 231 ustawy z dnia 14 czerwca 1960 r. Kodeks postępowania administracyjnego (t.j. Dz.U z 2016 r. poz. 23)

Rada Miejska w Czeladzi uchwala, co następuje:

§ 1. Uznaje się Radę Miejską w Czeladzi za organ niewłaściwy do rozpatrzenia skargi z dnia 25 kwietnia 2016 r. oraz z dnia 29 kwietnia 2016 r. (SE-RM.1510.2.2016) na działalność Czeladzkiego Towarzystwa Budownictwa Społecznego i przekazuje się skargę Radzie Nadzorczej CTBS jako organowi właściwemu do jej rozpatrzenia.

§ 2. Uzasadnienie stanowi załącznik do uchwały.

§ 3. Wykonanie uchwały powierza się Burmistrzowi Miasta.

§ 4. Uchwała wchodzi w życie z dniem podjęcia.

Uzasadnienie do projektu Nr

W dniu 25 kwietnia 2016 r. wpłynęła skarga Pana Stanisława W. na działania Zakładu Budynków komunalnych w zakresie nienależytego w ocenie skarżącego czyszczenia przewodów kominowych oraz niewłaściwego zachowania się pracowników względem skarżącego.

W dniu 29 kwietnia identyczną skargą została przekazana według właściwości do Rady Miejskiej przez Starostę Będzińskiego.

Referat Obsługi Rady Miejskiej w Czeladzi jako koordynator wystąpił do Dyrektora ZBK oraz do Prezesa CTBS o pisemne stanowisko w tej sprawie w celu ustalenia kto był odpowiedzialny za wykonanie określonych zadań i uzyskania wyjaśnień.

W dniu 13 maja 2016 r. otrzymano wyjaśnienia z których wynika, że lokal, w którym mieszka skarżący jest administrowany przez ZBK jednak zarządcą jest CTBS. Skarga dot. części wspólnej jaką są przewody kominowe a więc zgodnie z kompetencjami kwestia ich prawidłowego działania leży w gestii CTBS. Pracownicy ZBK nie uczestniczyli w czynnościach związanych z czyszczeniem przewodów kominowych.

Z wyjaśnień uzyskanych z CTBS z dnia 13 maja 2016 r. wynika, że prace takie były przez nich prowadzone i zostały wykonane z należytą starannością. Z uzyskanych wyjaśnień wynika, że problem związany jest z zasypaniem pieca sadzami wraz z łącznikiem (rurą piecową) i lokator we własnym zakresie i na własny koszt powinien poddać piec ekspertyzie zduńskiej. Dołączono opinię kontroli przewodów kominowych z dnia 10 maja 2016 r. z której wynika, że przewód kominowy jest drożny a przyczyna wydobywania się dymu z pieca jest zanieczyszczony piec którego trzeba poddać ekspertyzie zduńskiej.

W związku z powyższym dopiero w dniu 13 maja 2016 r. został określony podmiot którego dotyczy skarga.

Wymagania formalne skargi

Skarga zawiera wymagane § 8 ust. 8 Rozporządzenia w sprawie organizacji i przyjmowania i rozpatrywania skarg i wniosków: imię, nazwisko oraz adres wnoszącego. Skarga ma określony przedmiot skargi.

Właściwość do rozpatrzenia skargi

Zgodnie z Art. 229 ust. 1 punkt 3 Kodeksu Postępowania Administracyjnego Rada Miejska w Czeladzi jest właściwa do rozpatrzenia skargi na burmistrza i kierowników gminnych jednostek organizacyjnych. **Rada Miejska nie jest więc organem właściwym do rozpatrywania skargi na Czeladzkie Towarzystwo Budownictwa Społecznego**, gdyż gmina sprawuje wyłącznie nadzór właścicielski nad spółką, która podlega przepisom ustawy z dnia 15 września 2000 r. Kodeks spółek handlowych, a Rada Miejska w Czeladzi nie ma pozycji organu zwierzchniego w stosunku do spółki prawa handlowego utworzonej przez gminę. Mając powyższe na względzie stwierdzono, że organem właściwym do rozpatrzenia skargi na CTBS jest Rada Nadzorcza tej spółki jako jej organ kontrolny, który sprawuje stały i bezpośredni nadzór nad działalnością spółki wykonywaną przez jej Zarząd. W związku z powyższym skargę Rada przekazuje według właściwości Radzie Nadzorczej CTBS.

Zgodnie więc z Art. 231 Kodeksu Postępowania Administracyjnego Rada Miejska nie będąc właściwą do rozpatrzenia skargi obowiązana jest niezwłocznie, nie później jednak niż w terminie siedmiu dni przekazać skargę organowi właściwemu, zawiadamiając równocześnie o tym skarżącego.

