







**Załącznik graficzny do Uchwały Nr LXVI/1014/2006 Rady Miejskiej w Czeladzi z dn. 19 kwietnia 2006 r.**



Skala 1: 1 000

**Legenda:**

**USTALENIA PLANISTYCZNE:**







-  - granica obszaru objętego zmianą Planu
-  - linie rozgraniczające tereny o różnym przeznaczeniu
-  - nieprzekraczalne linie zabudowy
-  - tereny zabudowy mieszkaniowej jednorodzinnej
-  - tereny usług, w tym obiektów handlowych o powierzchni sprzedaży powyżej 2000 m<sup>2</sup>,
-  - tereny dróg publicznych – zbiorczych

**GRANICE TERENÓW LUB OBIEKTÓW PODLEGAJĄCYCH OCHRONIE, USTALONYCH NA PODSTAWIE ODREBNYCH PRZEPISÓW**

-  - strefa ochrony sanitarnej cmentarza
-  - trąsowy Główny Zbiornik Wód Podziemnych GZWP 329 Bytom

**INFORMACJE PLANISTYCZNE:**

**ORIENTACYJNY PRZEBIEG SIECI I LOKALIZACJA URZĄDZEŃ INFRASTRUKTURY TECHNICZNEJ**

-  - linie elektroenergetyczne 110kV wraz ze strefą ochronną
-  - linie elektroenergetyczne pozostałe
-  - wodociągi
-  - sieć gazowa średnioprężna
-  - sieć gazowa niskoprężna
-  - sieci telekomunikacyjne