

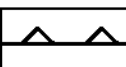


MIEJSCOWY PLAN ZAGOSPODAROWANIA PRZESTRZENNEGO MIASTA CZELADŹ "STARE PIASKI"


RYСУNEK PLANU - SKALA 1:1000

ZAŁĄCZNIK NR 1 DO UCHWAŁY NR XXXIV/454/2017 RADY MIEJSKIEJ W CZELADZI Z DNIA 20 LUTEGO 2017 R.




OZNACZENIA NA RYSUNKU PLANU

-  GRANICE OBSZARU OBJĘTEGO PLANEM
-  LINIE ROZGRANICZAJĄCE TERENY O RÓŻNYM PRZEZNACZENIU LUB RÓŻNYCH ZASADACH ZAGOSPODAROWANIA
-  NIEPRZEKRACZALNE LINIE ZABUDOWY

OZNACZENIA RODZAJU PRZEZNACZENIA TERENÓW

-  P - TERENY OBIEKTÓW PRODUKCYJNYCH, SKŁADÓW I MAGAZYNÓW

OZNACZENIA I TREŚCI INFORMACYJNE PLANU


-  GRANICE WYDZIELENIA DZIAŁEK NIERUCHOMOŚCI
-  POWIERZCHNIA TERENÓW WYDZIELONYCH LINIAMI ROZGRANICZAJĄCYMI W PLANIE
-  PROPONOWANE MIEJSCA ZMIANY GŁÓWNEGO WJAZDU NA TEREN OBJĘTY PLANEM


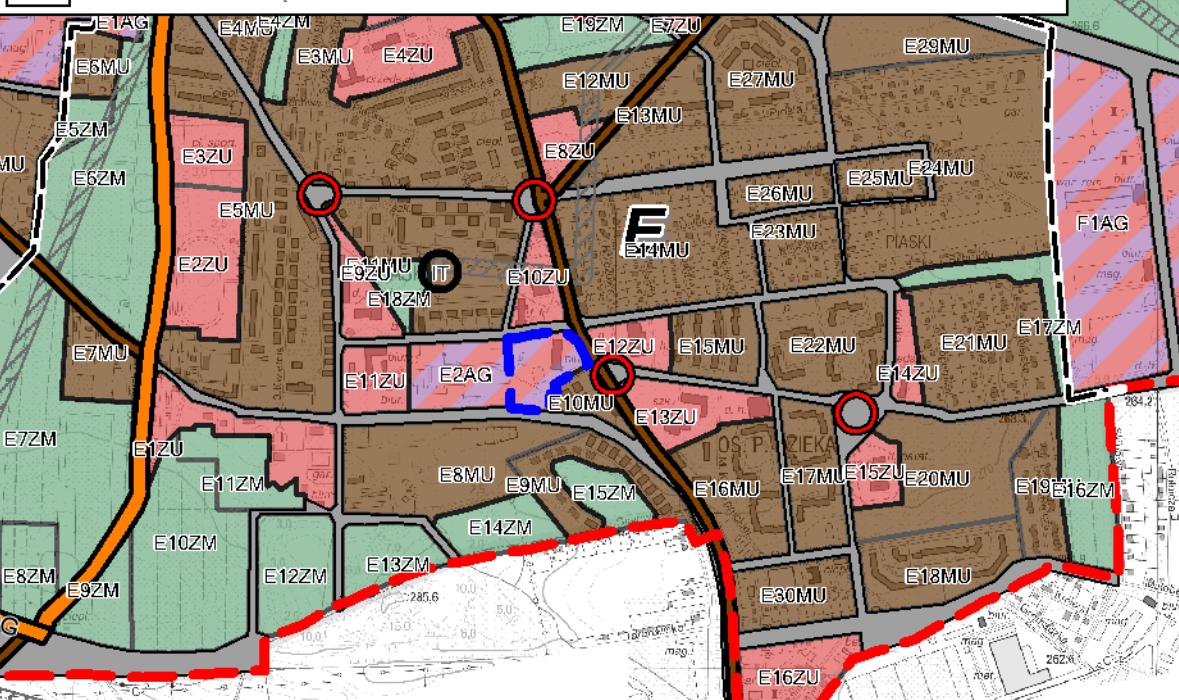
UWAGA



















CAŁOŚĆ OBSZARU OBJĘTEGO PLANEM ZNAJDUJĘ SIĘ W GRANICACH:

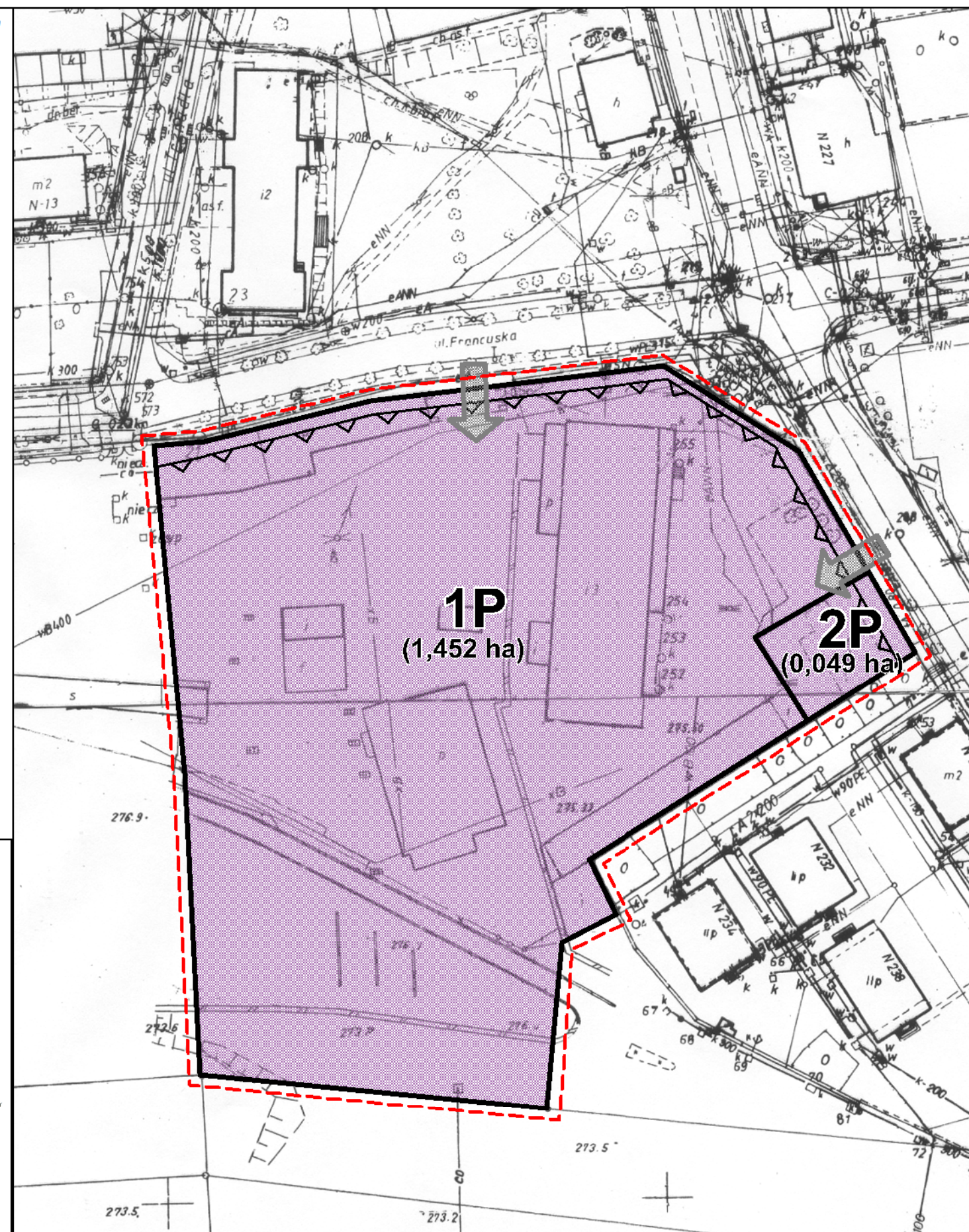
- OBSZARU AG - AKTYWNOŚCI GOSPODARCZEJ WYZNACZONEJ W OBOWIĄZUJĄCYM "STUDIUM UWARUNKOWAŃ I ZAGOSPODAROWANIA MIASTA CZELADŹ"
- ZŁOŻA WĘGLA KAMIENNEGO "SATURN"
- TERENÓW PŁYTKIEJ EKSPLOATACJI WĘGLA KAMIENNEGO

RYСУNEK NR 3 - USTALENIA STUDIUM W ZAKRESIE KIERUNKÓW ZAGOSPODAROWANIA PRZESTRZENNEGO
ZAŁĄCZNIK NR 5 DO UCHWAŁY NR XXV/336/2016 RADY MIEJSKIEJ W CZELADZI Z DNIA 19 MAJA 2016 R.

 GRANICE OBSZARU OBJĘTEGO PLANEM



-  TERENY POZIOMYCH I WERTYKALNYCH "KOLCÓW"
-  BIEŻĄCE LINIE TRAFIENIA Z MOŻLIWĄSIĄ ROZBUDOWĄ
-  PLANOWANE WZROSTY I WYSOKIŚCIE KOLEI
-  OZNAKI GRANICZĄCE OBSZARU PLANOWANEGO
-  OZNAKI GRANICZĄCE OBSZARU PLANOWANEGO
-  OZNAKI GRANICZĄCE OBSZARU PLANOWANEGO
-  OZNAKI GRANICZĄCE OBSZARU PLANOWANEGO
-  OZNAKI GRANICZĄCE OBSZARU PLANOWANEGO
-  OZNAKI GRANICZĄCE OBSZARU PLANOWANEGO
-  OZNAKI GRANICZĄCE OBSZARU PLANOWANEGO
-  OZNAKI GRANICZĄCE OBSZARU PLANOWANEGO
-  OZNAKI GRANICZĄCE OBSZARU PLANOWANEGO
-  OZNAKI GRANICZĄCE OBSZARU PLANOWANEGO
-  OZNAKI GRANICZĄCE OBSZARU PLANOWANEGO
-  OZNAKI GRANICZĄCE OBSZARU PLANOWANEGO
-  OZNAKI GRANICZĄCE OBSZARU PLANOWANEGO
-  OZNAKI GRANICZĄCE OBSZARU PLANOWANEGO
-  OZNAKI GRANICZĄCE OBSZARU PLANOWANEGO



TYTUŁ: OPRACOWANIA: MIEJSCOWY PLAN ZAGOSPODAROWANIA PRZESTRZENNEGO MIASTA CZELADŹ "STARE PIASKI"		
TYTUŁ: RYSUNKU: RYСУNEK PLANU	SKALA: 1:1000	
ZAŁĄCZNIK NR 1 DO UCHWAŁY NR XXXIV/454/2017 RADY MIEJSKIEJ W CZELADZI Z DNIA 20 LUTEGO 2017 R.		
 Opracowano w Pracowni Urbanistycznej w Rybniku Sp. z o.o. 44-200 Rybnik, ul. Wodzisławska 30, tel: 32 4332053, e-mail: purybnik@pu.x.pl		