

**UCHWAŁA NR LVIII/735/2022
RADY MIEJSKIEJ W CZELADZI**

z dnia 26 października 2022 r.

w sprawie wyrażenia zgody na oddanie nieruchomości oznaczonych jako część działki nr 22/7 arkusz mapy 41, część działek nr 23/6 i nr 23/13 arkusz mapy 20, w dzierżawę w drodze bezprzetargowej, na rzecz dotychczasowych dzierżawców.

Na podstawie art. 18 ust 2 pkt. 9 lit. a ustawy z dnia 8 marca 1990r. o samorządzie gminnym (t.j. Dz. U. z 2022 r. poz. 559 ze zmianami) oraz art. 13 ust. 1 i art.37 ust. 4 ustawy z dnia 21 sierpnia 1997r. o gospodarce nieruchomościami (t.j. Dz. U. z 2021 poz. 1899 ze zmianami)

Rada Miejska w Czeladzi uchwala, co następuje:

§ 1. Wyraża zgodę na oddanie w dzierżawę w drodze bezprzetargowej, na okres 10-ciu lat, nieruchomości stanowiących:

1. część działki nr 22/7 arkusz mapy nr 41, o powierzchni 12,4 m², położonej przy ul. 21 Listopada w Czeladzi, na cele: pod garaż, na rzecz dotychczasowego dzierżawcy, na podstawie kolejnej umowy zawieranej po umowie zawartej na czas oznaczony, której przedmiotem jest ta sama nieruchomość.

2. część działki nr 22/7 arkusz mapy nr 41, o powierzchni 24,4 m², położonej przy ul. 21 Listopada w Czeladzi, na cele: pod garaż, na rzecz dotychczasowego dzierżawcy, na podstawie kolejnej umowy zawieranej po umowie zawartej na czas oznaczony, której przedmiotem jest ta sama nieruchomość.

3. część działki nr 22/7 arkusz mapy nr 41, o powierzchni 19,6 m², położonej przy ul. 21 Listopada w Czeladzi, na cele: pod garaż, na rzecz dotychczasowego dzierżawcy, na podstawie kolejnej umowy zawieranej po umowie zawartej na czas oznaczony, której przedmiotem jest ta sama nieruchomość.

4. część działek nr 23/6 i nr 23/13 arkusz mapy nr 20, o łącznej powierzchni 200 m², położonych przy ul. Staszica w Czeladzi, na cele: tereny zielone, na rzecz dotychczasowego dzierżawcy, na podstawie kolejnej umowy zawieranej po umowie zawartej na czas oznaczony, której przedmiotem jest ta sama nieruchomość.

§ 2. Wykonanie uchwały powierza się Burmistrzowi Miasta Czeladź.

§ 3. Uchwała wchodzi w życie z dniem podjęcia.

Przewodnicząca Rady
Miejskiej w Czeladzi

mgr Jolanta Moćko

UZASADNIENIE

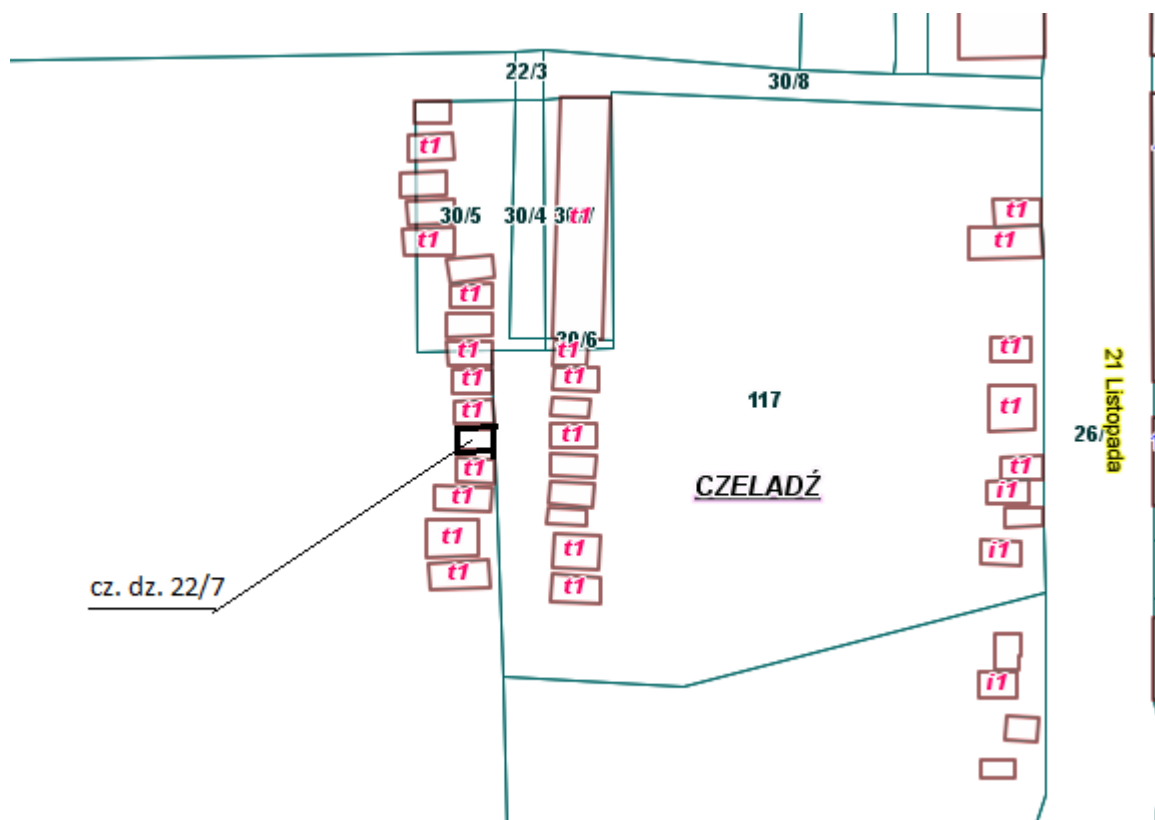
Nieruchomości będące przedmiotem niniejszej uchwały wykorzystywane są jako tereny pod garaże oraz jako tereny zielone.

Gmina nie planuje innego zagospodarowania przedmiotowych terenów; ponadto umowy dzierżawy zawierają zapisy umożliwiające ich wcześniejsze rozwiązanie tj. za porozumieniem stron w każdym czasie, bądź rozwiązanie z miesięcznym terminem wypowiedzenia np. w przypadku przeznaczenia przedmiotu dzierżawy do sprzedaży, realizacji na przedmiotowym terenie celu publicznego bądź w przypadku przeznaczenia przedmiotu dzierżawy na cele związane z wykonywaniem zadań własnych Gminy.

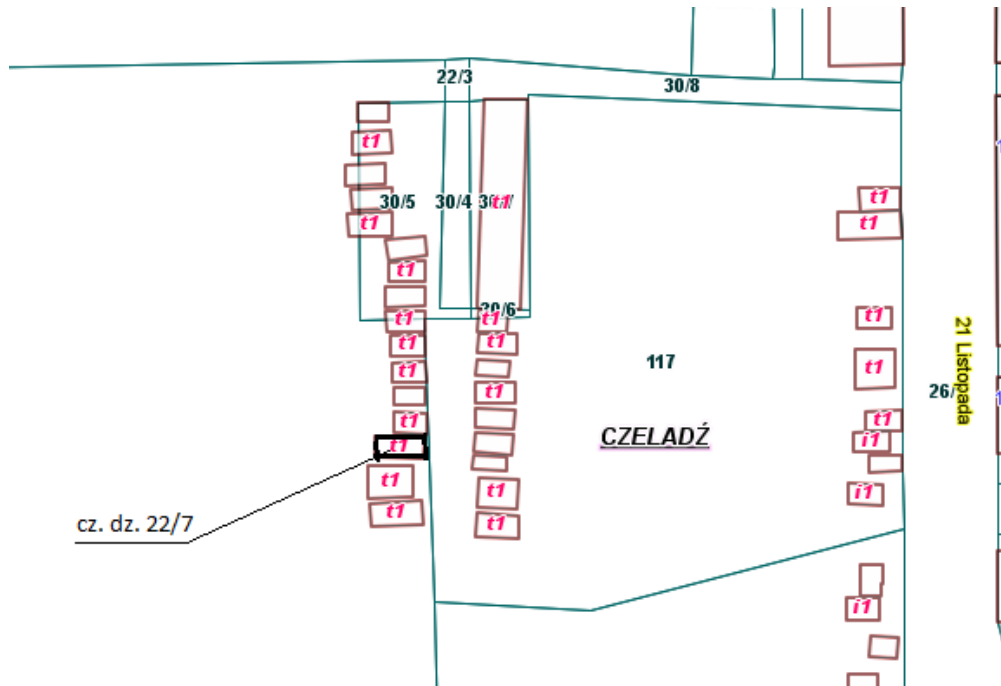
Do wyłącznej właściwości rady gminy należy podejmowanie uchwał w sprawach majątkowych gminy, przekraczających zakres zwykłego zarządu, dotyczących zasad nabywania, zbywania i obciążania nieruchomości oraz ich wydzierżawiania lub wynajmowania na czas oznaczony dłuższy niż 3 lata lub gdy po umowie zawartej na czas oznaczony do 3 lat strony zawierają kolejne umowy, których przedmiotem jest ta sama nieruchomość (art. 18 ust. 2 pkt 9 lit. a ustawy o samorządzie gminnym).

W związku z powyższym oraz z uwagi na zbliżający się termin zakończenia umów dzierżawy, zasadne jest podjęcie uchwały o wyrażeniu zgody na oddanie w dzierżawę, na okres 10-ciu lat, na rzecz dotychczasowych dzierżawców, nieruchomości stanowiących:

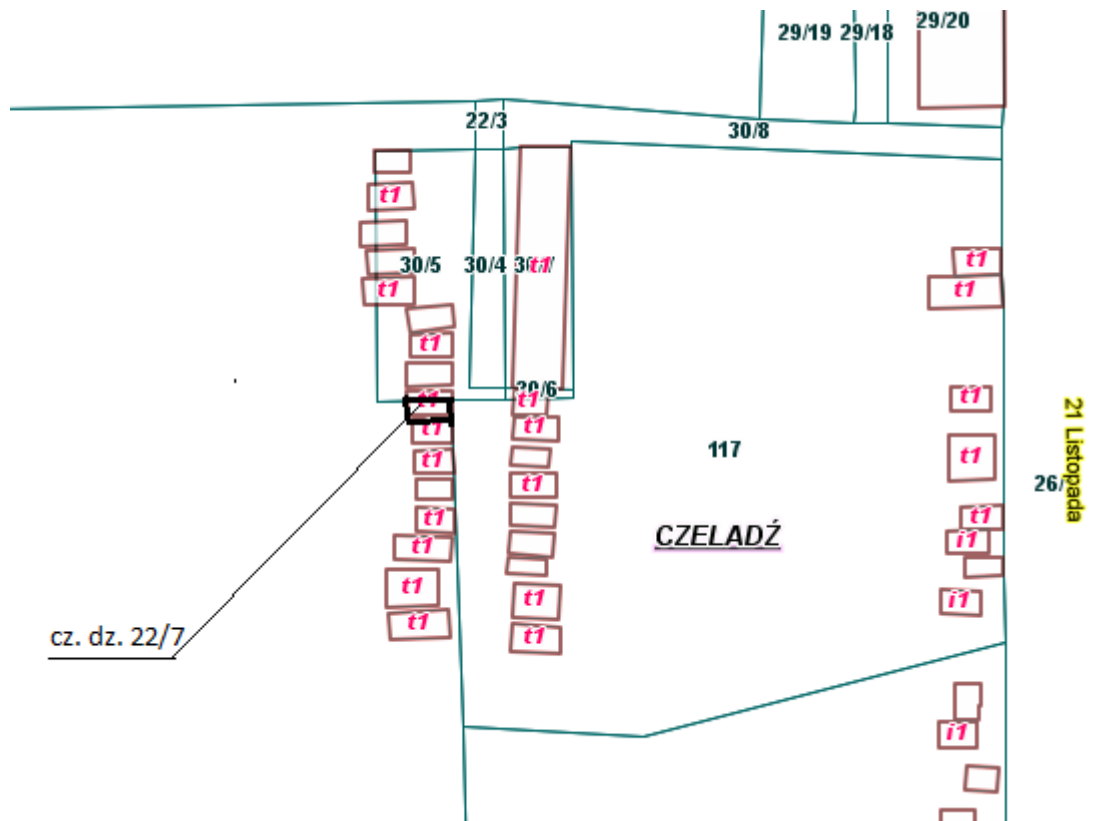
1. część działki nr 22/7 arkusz mapy nr 41, o powierzchni 12,4 m², położonej przy ul. 21 Listopada w Czeladzi, na cele: pod garaż,



2. część działki nr 22/7 arkusz mapy nr 41, o powierzchni 24,4 m², położonej przy ul. 21 Listopada w Czeladzi, na cele: pod garaż,



3. część działki nr 22/7 arkusz mapy nr 41, o powierzchni 19,6 m², położonej przy ul. 21 Listopada w Czeladzi, na cele: pod garaż,



4. część działek nr 23/6 i nr 23/13 arkusz mapy nr 20, o łącznej powierzchni 200 m², położonych przy ul. Staszica w Czeladzi, na cele: tereny zielone, na rzecz dotychczasowego dzierżawcy, na podstawie

