DU-RM.0002.9.2020

Przewodnicząca Rady Miejskiej w Czeladzi
ul. Katowicka 45; 41-250 Czeladź
tel. (032) 76- 37-933; Fax:032/76-33-694,
e-mail: przewodniczacyrm@um.czeladz.pl

Czeladź, dnia 15.09. 2020 r.

PORZĄDEK OBRAD
XXVII SESJI RADY MIEJSKIEJ W CZELADZI
zwołanej w trybie art. 20 ust. 1 ustawy o samorządzie gminnym,
na dzień 30 września 2020 r., godzina 17:00

1.	**Otwarcie obrad sesji i stwierdzenie jej prawomocności.**	
2.	**Rozpatrzenie wniosków w sprawie zmiany porządku obrad.**	
3.	**Przyjęcie protokołów z poprzednich sesji**	
3.1	Przyjęcie protokołu z sesji z dnia 24 czerwca 2020 r.	
3.2	Przyjęcie protokołu z sesji na wniosek z dnia 30 lipca 2020 r.	
3.3	Przyjęcie protokołu z sesji na wniosek z dnia 25 sierpnia 2020 r.	
4.	**DU-Or. 0057.5.2020** Informacja międzysesyjna za okres od 11.06.2020 r. – 08.09.2020 r.	
5.	Informacja międzysesyjna Rady Miejskiej w Czeladzi za okres od 01.06.2020 r. do 31.08.2020 r.	
	Temat Sesji z planu pracy Rady Miejskiej	
6.	Wykonanie Budżetu Miasta za I półrocze 2020 r. Zarządzenie Burmistrza Miasta Czeladź Nr 235/2020 z dnia 31 sierpnia 2020 r.	
7.	Informacja dla Rady Miejskiej o złożonych Oświadczeniach Majątkowych	
	Projekty uchwał do rozpatrzenia:	
8.	Projekt Nr 109 w sprawie miejscowego planu zagospodarowania przestrzennego miasta Czeladź dla terenu pomiędzy ulicą Będzińską, drogą krajową DK 86, nasypem kolejowym	Komisja Rozwoju i Polityki Przestrzennej
9.	Projekt Nr 113 w sprawie ustalenia maksymalnej liczby zezwoleń na sprzedaż napojów alkoholowych oraz zasad sprzedaży napojów alkoholowych na terenie miasta Czeladź	Komisja Polityki Społecznej, Zdrowia i Bezpieczeństwa
10.	Projekt Nr 100 w sprawie wyrażenia zgody na oddanie nieruchomości oznaczonych jako część działki nr 35/119 arkusz mapy 41, część działki nr 28/31 arkusz mapy nr 43, działkę nr 97/5 oraz cześć działki nr 97/4 arkusz mapy 20, w dzierżawę w drodze bezprzetargowej, na rzecz dotychczasowych dzierżawców.	Komisja Rozwoju i Polityki Przestrzennej
11.	Projekt Nr 101 w sprawie wyrażenia zgody na oddanie nieruchomości oznaczonych jako część działki nr 54/11 arkusz mapy 13, działka nr 163/221 arkusz mapy 24, działka nr 104/27 arkusz mapy nr 56,	Komisja Rozwoju i Polityki Przestrzennej

	część działek nr 74, 76, 78 arkusz mapy 21, część działki nr 108 arkusz mapy nr 7, w dzierżawę w drodze bezprzetargowej, na rzecz dotychczasowych dzierżawców.	
12.	Projekt Nr 102 w sprawie: wyrażenia zgody na oddanie nieruchomości oznaczonych jako część działki nr 35/119 arkusz mapy 41, w dzierżawę w drodze bezprzetargowej, na rzecz dotychczasowych dzierżawców.	Komisja Rozwoju i Polityki Przestrzennej
13.	Projekt Nr 103 w sprawie: wyrażenia zgody na oddanie nieruchomości oznaczonych jako część działki nr 54/13, działka nr 55/4 arkusz mapy 13, część działki nr 140/14 arkusz mapy nr 20, część działki nr 248/11 arkusz mapy 22, część działki nr 56/15 arkusz mapy nr 4, część działki nr 22/7 arkusz mapy nr 41, część działki nr 108 arkusz mapy nr 7, w dzierżawę w drodze bezprzetargowej, na rzecz dotychczasowych dzierżawców.	Komisja Rozwoju i Polityki Przestrzennej
14.	Projekt Nr 104 w sprawie: wyrażenia zgody na oddanie nieruchomości oznaczonych jako część działki nr 28/56, arkusz mapy nr 47, część działki nr 104/3 arkusz mapy nr 56, w dzierżawę w drodze bezprzetargowej, na rzecz dotychczasowych dzierżawców.	Komisja Rozwoju i Polityki Przestrzennej
15.	Projekt Nr 105 w sprawie: wyrażenia zgody na oddanie nieruchomości oznaczonych jako część działki nr 125/4 arkusz mapy 56 oraz część działki nr 10/11 arkusz mapy nr 58, w dzierżawę w drodze bezprzetargowej, na rzecz dotychczasowych dzierżawców.	Komisja Rozwoju i Polityki Przestrzennej
16.	Projekt Nr 106 w sprawie: wyrażenia zgody na oddanie nieruchomości oznaczonych jako część działki nr 14/1 arkusz mapy 58 oraz część działki nr 125 arkusz mapy 50, w dzierżawę w drodze bezprzetargowej, na rzecz dotychczasowych dzierżawców.	Komisja Rozwoju i Polityki Przestrzennej
17.	Projekt Nr 107 w sprawie: wyrażenia zgody na oddanie nieruchomości oznaczonych jako część działki nr 93/26 arkusz mapy 18, część działki nr 4/60 arkusz mapy 31, w dzierżawę w drodze bezprzetargowej, na rzecz dotychczasowych dzierżawców.	Komisja Rozwoju i Polityki Przestrzennej
18.	Projekt Nr 110 w sprawie: wyrażenia zgody na oddanie nieruchomości oznaczonych jako część działki nr 108 arkusz mapy 7, część działki nr 2/121 arkusz mapy nr 11, część działki nr 126/1 arkusz mapy 55, działkę nr 163/236 oraz część działki nr 163/268 arkusz mapy 24, w dzierżawę w drodze bezprzetargowej, na rzecz dotychczasowych dzierżawców	Komisja Rozwoju i Polityki Przestrzennej
19.	Projekt Nr 111 w sprawie wyrażenia zgody na oddanie nieruchomości oznaczonych jako część działki nr 10/3 arkusz mapy nr 46, część działki nr 70/47 oraz działka nr 70/46 arkusz mapy nr 57,	Komisja Rozwoju i Polityki Przestrzennej

	w dzierżawę w drodze bezprzetargowej, na rzecz dotychczasowych dzierżawców.	
20.	Projekt Nr 112 w sprawie wyrażenia zgody na oddanie nieruchomości oznaczonej jako działka nr 23/11 arkusz mapy 47, w najem w drodze bezprzetargowej	Komisja Rozwoju i Polityki Przestrzennej
21	Projekt Nr 114 w sprawie wyrażenia zgody na oddanie nieruchomości oznaczonej jako działka nr 23/5 arkusz mapy nr 23, w dzierżawę w drodze bezprzetargowej, na rzecz dotychczasowego dzierżawcy.	Komisja Rozwoju i Polityki Przestrzennej
22.	Projekt Nr 115 w sprawie wyrażenia zgody na nabycie do gminnego zasobu nieruchomości fragmentu niezabudowanej działki oznaczonej numerem: 131/3 arkusz mapy 25 o powierzchni około 0,2200 ha położonej przy ul. Gdańskiej w Czeladzi.	Komisja Rozwoju i Polityki Przestrzennej
23.	Projekt Nr 116 w sprawie uchylenia Uchwały NR XLII/524/2017 Rady Miejskiej w Czeladzi z dnia 24 lipca 2017 r. w sprawie zamiany części nieruchomości oznaczonej numerem działki 8 arkusz mapy 58 o powierzchni około 400 m2 położonej przy ulicy Bolesława Prusa w Czeladzi stanowiącej własność Gminy Czeladź na nieruchomość oznaczoną numerem działki 43 arkusz mapy 24 o powierzchni 253 m2 położoną w okolicy ulicy Mysłowickiej w Czeladzi stanowiącej współwłasność osób fizycznych	Komisja Rozwoju i Polityki Przestrzennej
24.	Projekt Nr 117 w sprawie wyrażenia zgody na nabycie do gminnego zasobu nieruchomości niezabudowanej działki oznaczonej numerem 43 arkusz mapy 24 o powierzchni 253 m2 położonej w okolicy ulicy Mysłowickiej w Czeladzi stanowiącej współwłasność osób fizycznych	Komisja Rozwoju i Polityki Przestrzennej
25.	Projekt Nr 118 w sprawie wyrażenia zgody na sprzedaż nieruchomości oznaczonej numerem działki 23/5 arkusz mapy 23 o powierzchni 0,0720 ha położonej przy ulicy Gdańskiej w Czeladzi	Komisja Rozwoju i Polityki Przestrzennej
26.	Projekt Nr 119 w sprawie wyrażenia zgody na nabycie do gminnego zasobu nieruchomości zabudowanej działki oznaczonej numerem 38 arkusz mapy 17 o powierzchni 0,2281 ha położonej przy ulicy Stanisława Staszica w Czeladzi.	Komisja Rozwoju i Polityki Przestrzennej
27.	Projekt Nr 120 w sprawie wyrażenia zgody na nabycie do gminnego zasobu nieruchomości niezabudowanej działki oznaczonej numerem 16/4 arkusz mapy 49 o powierzchni 0,3775 ha położonej przy ul. Staropogońskiej w Czeladzi	Komisja Rozwoju i Polityki Przestrzennej
28.	Projekt Nr 121	Komisja Rozwoju i

	w sprawie uchylenia Uchwały NR XXII/274/2020 Rady Miejskiej w Czeladzi z dnia 29 kwietnia 2020 r. w sprawie wyrażenia zgody na nabycie do gminnego zasobu nieruchomości działek oznaczonych numerami: 87/1, 71/5 arkusz mapy 25 o łącznej powierzchni 0,0804 ha położonych przy ul. Będzińskiej w Czeladzi	Polityki Przestrzennej
29.	Projekt Nr 122 w sprawie zamiany nieruchomości oznaczonych numerami działek 8/15, 10/60 arkusz mapy 58 o łącznej powierzchni 0,0973 ha stanowiących własność Gminy Czeladź na nieruchomości oznaczone numerami działek 71/5, 87/1 arkusz mapy 25, 19 arkusz mapy 12 o łącznej powierzchni 0,1043 ha stanowiące własność Skarbu Państwa	Komisja Rozwoju i Polityki Przestrzennej
30.	Projekt Nr 123 w sprawie wyrażenia zgody na sprzedaż nieruchomości oznaczonej numerem działki 42/10 arkusz mapy 6 o powierzchni 0,0457 ha położonej w okolicy ulicy Asfaltowej w Czeladzi	Komisja Rozwoju i Polityki Przestrzennej
31.	Projekt Nr 124 w sprawie zamiany nieruchomości oznaczonej numerami działek 13/5, 13/6, 13/7, 13/8 arkusz mapy 13 o łącznej powierzchni 0,2600 ha stanowiącej własność Gminy Czeladź na nieruchomość oznaczoną numerami działek 14/1, 15/1 arkusz mapy 13 o łącznej powierzchni 0,3228 ha stanowiącą współwłasność osób fizycznych	Komisja Rozwoju i Polityki Przestrzennej
32.	Projekt Nr 125 w sprawie wyrażenia zgody na sprzedaż części nieruchomości oznaczonej numerem działki 225 arkusz mapy 24 o powierzchni około 0,0800 ha położonej przy ulicy Lawendowej w Czeladzi	Komisja Rozwoju i Polityki Przestrzennej
33.	Projekt Nr 126 w sprawie wyrażenia zgody na zbycie 3/4 części prawa własności nieruchomości zabudowanej położonej na działce 211/1 arkusz mapy 30 przy ul. Strzeleckiej 28 w Czeladzi	Komisja Rozwoju i Polityki Przestrzennej
34.	Projekt Nr 127 w sprawie wyrażenia zgody na sprzedaż części nieruchomości oznaczonej numerem działki 91/4 arkusz mapy 15 o powierzchni około 0,1600 ha położonej przy ulicy Rolniczej w Czeladzi	Komisja Rozwoju i Polityki Przestrzennej
35.	Projekt Nr 128 w sprawie wyrażenia zgody na nabycie do gminnego zasobu nieruchomości niezabudowanej działki oznaczonej numerem 88 arkusz mapy 2 o powierzchni 0,0110 ha położonej przy ul. Przełajskiej w Czeladzi	Komisja Rozwoju i Polityki Przestrzennej
36.	Projekt Nr 129 w sprawie powołania Zespołu ds. zaopiniowania kandydatów na ławników w wyborach uzupełniających na kadencję 2020 - 2023	
37.	Projekt Nr 130 w sprawie zasięgnięcia od Komendanta Wojewódzkiego Policji w Katowicach informacji o kandydatach na ławników	
38.	Projekt Nr 108 w sprawie zmiany Uchwały Nr XVIII/220/2019 Rady Miejskiej w Czeladzi z dnia 16 grudnia 2019 r. w sprawie przyjęcia ramowe-	

	go planu pracy komisji Statutowo - Regulaminowej Rady Miejskiej w Czeladzi na 2020 rok	
39.	Projekt Nr 131 w sprawie Wieloletniej Prognozy Finansowej Miasta Czeladź na lata 2020 – 2035	Komisja Finansowo-Budżetowa
40.	Projekt Nr 132 w sprawie zmian w Budżecie Miasta Czeladź na 2020 rok	Komisja Finansowo – Budżetowa
41.	Interpelacje/zapytania radnych	
42.	Korespondencja/informacje do wiadomości Rady:	
43.	Sprawy bieżące	
44.	Zamknięcie obrad sesji.	

Przewodnicząca Rady Miejskiej
w Czeladzi

Jolanta Moćko

Przewodnicząca

Rady Miejskiej w Czeladzi

ul. Katowicka 45; 41-250 Czeladź
tel. (032) 76- 37-933; Fax:032/76-33-694,
e-mail: przewodniczacyrm@um.czeladz.pl

Czeladź, dnia 1 września 2020 r.

DU-RM.0002.9.2020

Radny

Zawiadomienie o zwołaniu sesji

Na podstawie **art. 20 ust. 1** ustawy z dnia 8 marca 1990 r. o samorządzie gminnym (t.j. Dz. U. z 2020 r. poz.713)

z w o ł u j ę

XXVII SESJĘ RADY MIEJSKIEJ W CZELADZI

na dzień 30 września 2020 r.

miejsce obrad: sala obrad

godzina 17:00

Przewodnicząca
Rady Miejskiej w Czeladzi
Jolanta Moćko

Informacja dla pracodawcy:

Okazanie niniejszego zawiadomienia w zakładzie pracy jest wystarczającą podstawą do zwolnienia Radnego z zajęć służbowych na czas trwania posiedzenia (art. 25 ust. 3 ustawy o samorządzie gminnym Dz. U. z 2020 poz.713)

Czeladź, dnia 9 września 2020r.

DU - Or. 0057.5.2020

Informacja międzysesyjna za okres od 11 czerwca 2020r. do 8 września 2020r.

1. Informacje ogólne.

1.1. Dane demograficzne.
Liczba ludności wg stanu na dzień 31.08.2020 r. wynosiła 29582 osób i w porównaniu do ubiegłego miesiąca zmniejszyła się o 56 osób, w porównaniu z analogicznym okresem ubiegłego roku zmniejszyła się o 363 osób.

1.2. Zasoby ludzkie – rynek pracy.
Ogólna liczba osób z terenu miasta Czeladź pozostających bez pracy na dzień 31.07.2020 r. wyniosła – 732 osoby (w tym 348 kobiet). Bez prawa do zasiłku pozostają 610 osób (w tym 281 kobiet). Analogicznie na dzień 31.07.2019 r. liczba zarejestrowanych bezrobotnych ogółem wynosiła 651 osób (w tym 347 kobiet). Bez prawa do zasiłku pozostawały 580 osób (w tym 301 kobiet).
Liczba bezrobotnych ogółem zwiększyła się w stosunku do roku ubiegłego o 81 osób, natomiast ilość kobiet w ogólnej liczbie bezrobotnych zwiększyła się o 1. W porównaniu z rokiem ubiegłym zwiększyła się o 30 osób liczba bezrobotnych pozostających bez prawa do zasiłku.

W Miejskiej Bibliotece Publicznej 4 osoby skazane, wykonują kontrolowaną nieodpłatną pracę na cele społeczne. W Muzeum Saturn 12 osób odbywa kontrolowaną, nieodpłatną pracę na cele społeczne. W Miejskim Zarządzie Gospodarki Komunalnej pracowało 13 osób skazanych (łącznie przepracowały 538 r-g), 4 osoby wykonywały prace społeczno-użyteczne.

2. Wykonanie budżetu miasta.
2.1. Urząd Miasta.
Dochody budżetu miasta do 31.07.2020 roku zrealizowano w wysokości 107.828.226,94 zł, co stanowi 54,71 % planu na 2020 r., a wydatki wykonano na kwotę 102.613.040,02zł, tj. 48,18 %.
Zadłużenie miasta Czeladź z tytułu zaciągniętych kredytów i pożyczek na dzień 31.08.2020 r. wyniosło 33.632.050,05 zł.

2.2. Miejski Zarząd Gospodarki Komunalnej.
Wydatki wykonano na kwotę 25 989 946,09 zł, co stanowi 39,35% planu wydatków, a dochody zrealizowano w wysokości 318 728,58 zł, co stanowi 150,34%. planu dochodów.

2.3.Dom Pomocy Społecznej Senior.
Wydatki wykonane na dzień 31.08.2020 r. wyniosły 1.676.573,94 tj. 62,99 % w stosunku do planu, a dochody zrealizowano w wysokości 1.123.471,95 zł., co stanowi 54,94 % w stosunku do planu.

2.4. Miejski Ośrodek Pomocy Społecznej.

Pomoc Społeczna

W okresie 01.06.2020r. - 31.08.2020r. w zakresie zadań własnych wypłacono 10.447 świadczeń dla 1.021 osób na kwotę 432.786,95zł, która stanowi 17,19% rocznego planu wydatków na 2020r. Narastająco od początku br. wydano 905.076,62zł, tj. 53,13% rocznego planu wydatków.

Świadczenia Rodzinne

Działając na podstawie ustawy o świadczeniach rodzinnych oraz ustawy o ustaleniu i wypłacie zasiłków dla opiekuna w okresie międzysesyjnym na realizację świadczeń rodzinnych wraz z dodatkami i składkami na ubezpieczenia społeczne i zdrowotne, zasiłków dla opiekuna i świadczenia rodzicielskiego wydano kwotę 1.636 998,14zł.

Od początku 2020 r. wydano kwotę 4.369.768,04zł, co stanowi 65,30% planowanych wydatków na 2020 rok.
W ww. okresie wypłacono 6.417 świadczeń rodzinnych wraz z dodatkami i składkami na ubezpieczenia społeczne i zdrowotne, zasiłków dla opiekuna oraz świadczenia rodzicielskiego dla 1.068 osób.

Działając na podstawie ustawy o pomocy osobom uprawnionym do alimentów, w okresie międzysesyjnym na realizację świadczeń z funduszu alimentacyjnego, wydano kwotę 333.348,62zł.

Od początku br. wydano 881.128,62zł, tj. 61,19% planowanych wydatków na br., ww. okresie wypłacono 764 świadczeń z funduszu alimentacyjnego dla 1.781 osób.
Działając na podstawie ustawy o pomocy państwa w wychowywaniu dzieci w lutym na realizację świadczeń wydano kwotę 6.752.967,36 zł.
Od początku 2020 r. wydano 15.605.159,86zł, tj. 59,16% planowanych wydatków na 2020 rok.
W ww. okresie wypłacono 13.569 świadczeń 500+.

Działając na podstawie Rozporządzenia Rady Ministrów z dnia 30 maja 2018r. w sprawie szczegółowych warunków realizacji rządowego programu „Dobry start", w okresie międzysesyjnym wypłacono 2.148 świadczeń. W tym roku wydano 664.250 zł.

Działając na podstawie ustawy o wsparciu kobiet w ciąży i rodzin „Za życiem", w okresie międzysesyjnym świadczeń nie wypłacono, a od początku br. wydano 8.000zł.

Dodatki mieszkaniowe

W okresie 01.06.2020r. - 31.08.2020r., z tytułu dodatku mieszkaniowego wypłacono 1.273 świadczeń na kwotę 315.509,02 zł. Łączna ilość korzystających wyniosła 460 rodzin. Narastająco w 2020r. wydano 836.024,76zł.

Dodatek energetyczny
W okresie 01.06.2020r. - 31.08.2020r., z tytułu dodatku energetycznego złożono 42 wnioski na łączną kwotę 1.727,61zł,
Narastająco w 2020r. wydano 4.500,78zł.

Stypendia szkolne
W okresie 01.06.2020r. - 31.08.2020r. stypendium wypłacono 12 świadczeń, na łączną kwotę 2.691,86zł.

Karta Dużej Rodziny
W okresie 01.06.2020r. - 31.08.2020r. złożono 11 wniosków, a wydatki wyniosły 104,53zł. Od początku roku wydano 226,58zł

Karta Senior 60+
W okresie 01.06.2020r. - 31.08.2020r . wydano 15 kart (11 wniosków). Łączna ilość wydanych kart wynosi 1.859szt. (1.447 wniosków).

Karta Rodzinka 2+
W okresie 01.06.2020r. - 31.08.2020r. wydano 26 kart (w tym okresie złożono 6 wniosków). Łączna ilość wydanych kart wynosi 1.908szt. (4.695 wniosków)

Usługi opiekuńcze
Podstawowe usługi opiekuńcze w okresie 01.06.2020r. - 31.08.2020r. wykonywały 24 opiekunki dla 83 osób, zrealizowano 5.402 godziny usług, na obsługę zadania wydano 139.817,45zł (środki własne).

Specjalistyczne usługi opiekuńcze w okresie 01.06.2020r-31.08.2020r. wykonywały 3 opiekunki dla 5 osób, zrealizowano 145 godziny usług, na które wydano 5.075 zł (środki zlecone).

Domy Pomocy Społecznej
W okresie 01.06.2020r.-31.08.2020r. na realizację opłat za pobyt w domach pomocy społecznej wydano kwotę 669.071,39zł (co stanowi 26,18% planu na 2020r**.**) Narastająco od początku 2020 r. wydano kwotę 1.764.727,59zł (co stanowi 68,99% planu na 2020r.). W ww. okresie poniesiono odpłatność za 91 osób przebywające w DPS. W tym za pobyt w DPS Senior wydatkowano kwotę 134.890,67zł dla 25 osób.

2.5. Miejska Biblioteka Publiczna.
Przychody Miejskiej Biblioteki Publicznej im. M. Nogajowej w Czeladzi w okresie od 10.06.2020 r. do 07.09.2020 r. wyniosły 712.564,95 zł (łącznie od 01.01.2020 do 07.09.2020 – 1.704.114,68 zł), co stanowi 61,01 % planowanych przychodów na rok 2020 r.
Koszty Miejskiej Biblioteki Publicznej im. M. Nogajowej w Czeladzi w okresie od 10.06.2020 r. do 07.09.2020 r. wyniosły 531.106,79 zł (łącznie od 01.01.2020 do 07.09.2020 – 1.086.585,91 zł), co stanowi 56,70 % planowanych kosztów na rok 2020 r.

2.6. Muzeum Saturn.
Na rok 2020 Muzeum przyznano dotację w wysokości 1.395.000 zł; od początku roku przekazanych zostało łącznie 1.015.000 zł, w okresie sprawozdawczym otrzymana dotacja wynosiła 390.000 zł, koszty ogółem wyniosły 974.711,99 zł, a koszty poniesione za niniejszy okres sprawozdawczy wyniosły 384 .284,39 zł.

2.7. Miejski Ośrodek Sportu i Rekreacji.
Wykonanie planu wydatków od 01.01.2020r. do 07.09.2020r. - 1.794.171,82 zł, co stanowi 40,40% planu wydatków ogółem (4.441.320,00), dochody od 01.01.2020r. do 07.09.2020r. zrealizowano w wysokości 65.887,29 zł, tj.50,76 % planu dochodu ogółem (129.800,00).

3. Realizacja uchwał Rady Miejskiej w Czeladzi.
Uchwała nr XXIV/317/2020 Rady Miejskiej z dnia 24 czerwca 2020 roku w sprawie zmian w budżecie miasta na 2020 rok – dokonano zmian w budżecie.
Uchwała nr XXIV/316/2020 Rady Miejskiej z dnia 24 czerwca 2020 roku w sprawie zmian w Wieloletnie Prognozie Finansowej na lata 2020 - 2035 – dokonano zmian w WPF.

Uchwała nr XXVI/325/2020 Rady Miejskiej z dnia 25 sierpnia 2020 roku w sprawie zmian w budżecie miasta na 2020 rok – dokonano zmian w budżecie.
Uchwała nr XXVI/324/2020 Rady Miejskiej z dnia 25 sierpnia 2020 roku w sprawie zmian w Wieloletnie Prognozie Finansowej na lata 2020 - 2035 – dokonano zmian w WPF.

Uchwała nr XXIV/308/2020 Rady Miejskiej w Czeladzi z dnia 24 czerwca 2020r., w sprawie zamiany części nieruchomości oznaczonych numerami działek 6/5, 4/5, 3/5, 3/7, 6/6 4/6 arkusz mapy 14 oraz działek 6/7, 4/7 arkusz mapy 14 o łącznej powierzchni około 0,1103 ha położonych w okolicy ul. Przełajskiej stanowiących własność Gminy Czeladź na nieruchomość oznaczoną numerami działek 2/1, 2/2 arkusz mapy 14 o łącznej powierzchni 0,2550 ha położoną przy ul. Chmielnej stanowiącą własność osoby fizycznej,

Uchwała nr XXV320/2020 Rady Miejskiej w Czeladzi z dnia 30 lipca 2020r., w sprawie zmiany Uchwały Nr VI/89/2019 Rady Miejskiej w Czeladzi w sprawie wyrażenia zgody na ustanowienie hipoteki na nieruchomościach stanowiących własność Gminy Czeladź.

Uchwała Nr XXV/323/2020 w sprawie przyjęcia Regulaminu określającego wysokość oraz szczegółowe warunki przyznawania nauczycielom zatrudnionym w przedszkolach i szkołach prowadzonych przez Gminę Czeladź dodatków: za wysługę lat, motywacyjnego, funkcyjnego, w tym z tytułu sprawowania funkcji wychowawcy klasy i za warunki pracy oraz szczegółowe warunki obliczania i wypłacania wynagrodzenia za godziny ponadwymiarowe i godziny doraźnych zastępstw, a także nagród za osiągnięcia w zakresie pracy dydaktycznej, wychowawczej i opiekuńczej, w tym realizacji zadań związanych z zapewnieniem bezpieczeństwa uczniom w czasie zajęć organizowanych przez szkołę oraz realizacji innych zadań statutowych szkoły – w trakcie realizacji.

Uchwała Nr XXIV/319/2020 w sprawie przyjęcia Regulaminu określającego wysokość

oraz szczegółowe warunki przyznawania nauczycielom zatrudnionym w przedszkolach i szkołach prowadzonych przez Gminę Czeladź dodatków: za wysługę lat, motywacyjnego, funkcyjnego, w tym z tytułu sprawowania funkcji wychowawcy klasy i za warunki pracy oraz szczegółowe warunki obliczania i wypłacania wynagrodzenia za godziny ponadwymiarowe i godziny doraźnych zastępstw, a także nagród za osiągnięcia w zakresie pracy dydaktycznej, wychowawczej i opiekuńczej, w tym realizacji zadań związanych z zapewnieniem bezpieczeństwa uczniom w czasie zajęć organizowanych przez szkołę oraz realizacji innych zadań statutowych szkoły – uchylona w całości dn. 29.07.2020 r. na podstawie Rozstrzygnięcia Nadzorczego Wojewody Śląskiego.

Uchwała Nr XXIV/307/2020 Rady Miejskiej w Czeladzi z dnia 24 czerwca 2020 r. w sprawie określenia średniej ceny jednostki paliwa w Gminie Czeladź w roku szkolnym 2020/2021 – w trakcie realizacji.

Uchwała Nr XXV/321/2020 Rady Miejskiej w Czeladzi z dnia 30 lipca 2020r. w sprawie wzniesienia pomnika upamiętniającego żołnierzy 11 kompanii, 7 pułku piechoty Legionów, którzy polegli na polach pod kopalnią „Saturn" w Czeladzi dnia 10 marca 1919 r. w walce z Niemcami - w realizacji.

Uchwała Nr XXVI/327/2020 Rady Miejskiej w Czeladzi z dnia 25 sierpnia 2020r. w sprawie udzielenia pomocy finansowej dla Powiatu Będzińskiego na realizację zadania "Przebudowa chodnika w ciągu drogi powiatowej 4711S - ul. Nowopogońska w Czeladzi" - w realizacji.

Uchwała Nr XXVI/328/2020 Rady Miejskiej w Czeladzi z dnia 25 sierpnia 2020r. w sprawie przystąpienia do sporządzenia miejscowego planu zagospodarowania przestrzennego miasta Czeladź - „Nowe Piaski" - w realizacji.

4. Sprawy bieżące.

4.1. Zamówienia publiczne.

Urząd Miasta.

Od początku 2020 roku w progach regulaminowych:

- wszczęto 582 postępowania o sumarycznej wartości netto udzielonych zamówień 2.023.501,32 zł.
- podpisano 186 umów o sumarycznej wartości netto 2.558.296,79 zł.
- unieważniono 3 postępowania.

W okresie sprawozdawczym:

- wszczęto 202 postępowania poniżej progu ustawowego.
- podpisano 83 umowy

W trybie ustawowym (przetarg nieograniczony) udzielono zamówienia na termomodernizację budynków mieszkalnych wraz z ociepleniem przy ul. Sportowej 12,13,20,24. Wartość udzielonego zamówienia netto 590.000,- zł.

Miejski Zarząd Gospodarki Komunalnej.
10.07.2020r. wszczęto postepowanie p.n. „Dostawa samochodów ciężarowych do 3,5 tony oraz samochodu osobowo-dostawczego (kombivan)". 21.07.2020r. unieważniono postepowanie, ponieważ w postępowaniu nie wpłynęła żadna oferta.

22.07.2020r. ponownie wszczęto postepowanie p.n. „Dostawa samochodów ciężarowych do 3,5 tony oraz samochodu osobowo-dostawczego (kombivan)". Dnia 31.07.2020r. unieważniono postepowanie, ponieważ w postępowaniu nie wpłynęła żadna oferta.

10.07.2020r. wszczęto postepowanie p.n. „Dostawa wyposażenia meblowego w projekcie "Centrum Usług Społecznościowych i Aktywności Lokalnej Rynek 22 w Czeladzi z zagospodarowaniem terenu". Zamówienie zostało podzielone na części. Do upływu terminu składania ofert wpłynęło 6 ofert. 04.09.2020r. rozstrzygnięto postępowanie, jako najkorzystniejszą ofertę w części A,B,D,E,F wybrano ofertę Wykonawcy:
MAŁGORZATA MASŁOŃ EURO-MEBLE ul. Ks.bp. Herberta Bednorza 2A-6, 40-384 Katowice z cenami:
Część A- 3.444,00 zł brutto
Część B- 63.037,50 zł brutto
Część D-4.108,20 zł brutto
Część E- 2.041,80 zł brutto
Część F – 29.151,00 zł brutto
jako najkorzystniejszą ofertę w części C wybrano ofertę Wykonawcy: ARCON Systemy Meblowe Ewa Klein ul. Modelarska 18 40-142 Katowice z ceną: 12.275,40 zł brutto.10.09.2020r. zostaną zawarto umowy z w/w Wykonawcami.
22.07.2020r. wszczęto postępowanie p.n. "Zamówienie z wolnej ręki - Remont widowni amfiteatru z wymiana ścieżek i chodników w obrębie amfiteatru w Parku Grabek". Dnia 23.07.2020r. przeprowadzono negocjacje z zaproszonym Wykonawcą: KRISBUD Sp. z o.o. ul. Lipcowa 58, 32-540 Trzebinia. Wykonawca zaoferował wykonanie przedmiotu zamówienia za cenę 79.402,55 zł brutto. 28.07.2020r. zawarto umowę z Wykonawcą.

29.07.2020r. po oddaleniu odwołania wniesionego do Krajowej Izby Odwoławczej w postepowaniu p.n. "Postindustrialne Centrum Dziedzictwa Górnictwa Węglowego w Zagłębiu wraz z zagospodarowaniem terenu" zawarto umowę z Wykonawcą: Firmą Budowlaną "ANNA-BUD" Sp. z o.o.; ul. Rondo ONZ 1, Piętro 10; 00-124 Warszawa na kwotę 30.687.788,76 zł brutto.

13.08.2020r. wszczęto postępowanie p.n. "Zamówienie z wolnej ręki - Zintegrowane punkty przesiadkowe A-T-R/A-R w mieście Czeladź wraz z przedsięwzięciami towarzyszącymi".
18.08.2020r. przeprowadzono negocjacje z zaproszonym Wykonawcą: EUROVIA POLSKA S.A. z siedzibą w Bielanach Wrocławskich przy ul. Szwedzkiej 5, 55-040 Kobierzyce. Wykonawca zaoferował wykonanie przedmiotu zamówienia za cenę 967.797,12 zł brutto. 25.08.2020r. zawarto umowę z Wykonawcą.

19.08.2020r. wszczęto postepowanie p.n. „Dostawa sprzętu informatycznego w projekcie "Centrum Usług Społecznościowych i Aktywności Lokalnej Rynek 22 z zagospodarowaniem terenu". Zamówienie zostało podzielone na części do upływu

terminu składania ofert wpłynęła jedna oferta od Wykonawcy: COMPRO Jolanta Olszewska, ul. Kotarbińskiego 19, 41-400 Mysłowice z cenami:
Część A-11 045,40 zł brutto
Część B- 95 029,80 zł brutto
Część C - 7 380,00 zł brutto
Trwa sprawdzanie dokumentów złożonych przez Wykonawcę.
20.08.2020r. wszczęto postępowanie p.n. Pełnienie funkcji inżyniera kontraktu dla zadań inwestycyjnych pod nazwą „Budowa ulicy Scheiblera w Czeladzi" i „Aktywizacja gospodarcza terenu byłej KWK Saturn w Czeladzi wraz z uzbrojeniem terenu (brownfield)". Do upływu terminu składania ofert wpłynęło 6 ofert. Najkorzystniejszą ofertę złożył Wykonawca: Przedsiębiorstwo Usług Inwestycyjnych Sp. z o.o. ul. J. i F. Białych 5, 44-200 Rybnik z ceną 93.357 zł brutto. Trwa badanie i ocena ofert.
01.09.2020r. wszczęto postępowanie p.n. „Budowa ulicy Scheiblera w Czeladzi i „Aktywizacja gospodarcza terenu byłej KWK Saturn w Czeladzi wraz z uzbrojeniem terenu (brownfield)". 16.09.2020r. odbędzie się otwarcie ofert w postępowaniu.
01.09.2020r. wszczęto postępowanie p.n.. "Modernizacja dróg na terenie miasta Czeladź" . 17.09.2020r. odbędzie się otwarcie ofert w postępowaniu.
Zamówienia, których wartość jest równa lub nie przekracza równowartości kwoty 30.000 euro: w okresie sprawozdawczym na podstawie art. 4 pkt 8 ustawy Pzp udzielono zamówień na kwotę: netto: 246 606,02 zł, brutto: 291 824,47 zł.

Miejska Biblioteka Publiczna.
W okresie międzysesyjnym od 11.06.2020 r. do 08.09.2020 r. udzielono 88 zamówień publicznych na kwotę: 152.820,07 zł netto, w tym: 56 dostaw na kwotę 62.746,84 zł netto, w tym udzielono 3 zamówienia publiczne związanych z zapobieganiem pandemii COVID -19 na kwotę 1.166,94 zł (zakup maseczek, rękawiczek jednorazowych, płynów dezynfekujących) oraz 32 usługi na kwotę 90.073,23 zł netto.

Muzeum Saturn.
Od 01.01.2020 r. do 08.09.2020 r. w Muzeum Saturn w Czeladzi zarejestrowano 76 dostaw na kwotę 83.625,72 zł netto, 73 usług na kwotę 130.620,59 zł netto.

Czeladzkie Wodociągi Sp. z o.o.

1. Budowa kanalizacji sanitarnej w Parku Grabek uwzględniającej podłączenie nowoprojektowanego Basenu, ul. Parkową, ul. Miłą oraz ul. Górniczą.
Rozpoczęto prace budowlane. Do dnia dzisiejszego wykonano ok. 520 mb kanalizacji sanitarnej. Jednocześnie przebudowano 92 mb istniejącej kanalizacji sanitarnej.

2. Wymiana sieci wodociągowej o średnicy 300 mm w ul. Będzińskiej w Czeladzi.
11.08.2020 r. rozpoczęto wymianę sieci wodociągowej w ul. Będzińskiej. Do dnia dzisiejszego wykonano ok. 440 mb.

3. Przebudowa otwartego basenu wraz z zagospodarowaniem terenu i budowa zaplecza sanitarno-szatniowego oraz remontem, rozbudową i budową parkingów w Czeladzi, przy ul. Legionów w formule „zaprojektuj i wybuduj".

Wykonawca rozpoczął prace budowlane oraz trwa opracowanie dokumentacji projektowej. Prace rozpoczęto od budowy nowego ogrodzenia oraz parkingu. Do dnia dzisiejszego wykonano ok. 90 % ogrodzenia oraz ok. 80% parkingu. Jednocześnie wykonano wycinkę drzew oraz rozbiórkę zaplecza basenu i szatni. Po uzyskaniu pozwolenia na budowę rozpoczęto również prace związane z wykonaniem zaplecza technologicznego, tj. wykonanie ław fundamentowych.

4. „Budowa sieci kanalizacji sanitarnej oraz sieci wodociągowej wraz z przyłączami w ul. Niwa, Boguckiego, Bytomskiej i Kilińskiego w Czeladzi - budowa sieci wodociągowej oraz kanalizacji sanitarnej w ulicy Kilińskiego".
26.08.2020 r. wyłoniono Wykonawcę w/w zadania. Planowany termin wykonania do 30.11.2020 r.

4.2. Zarządzenia Burmistrza Miasta Czeladź.
W okresie sprawozdawczym Burmistrz Miasta wydał 83 zarządzenia.

4.3. Decyzje administracyjne.
W opisywanym okresie wydano 2.558 decyzje, w tym:

- w sprawie przyznania świadczeń rodzinnych – 175,
- w sprawie przyznania funduszu alimentacyjnego – 35,
- w sprawie przyznania świadczeń społecznych – 1.247,
- w sprawie przyznania dodatków mieszkaniowych – 227,
- w sprawie odmowy przyznania świadczeń rodzinnych - 26
- w sprawie odmowy przyznania funduszu alimentacyjnego – 1,
- w sprawie odmowy przyznania świadczeń społecznych – 46,
- w sprawie odmowy przyznania dodatków mieszkaniowych – 16,
- inne: zmieniające, uchylające, wstrzymujące, wznawiające, przywracające, umarzające, bez rozpatrzenia – 64,
- w sprawie nienależnie pobranych świadczeń rodzinnych – 7,
- w sprawie nienależnie pobranych świadczeń alimentacyjnych – 2,
- w sprawie uznania, odmowy uznania dłużnika za uchylającego się od zobowiązań alimentacyjnych – 5,
- w sprawach związanych ze skierowaniem, pobytem, zmianą w DPS, poza Czeladzią – 44,
- w sprawach związanych z DPS „Senior" – 36,

w związku z realizacją ustawy o pomocy państwa w wychowywaniu dzieci, w okresie międzysesyjnym wydano **28 decyzje**,

- w sprawie podatku od nieruchomości i opłaty za gospodarowanie odpadami komunalnymi – 455,
- na usunięcie drzew – 12,
- o ustalenie lokalizacji inwestycji celu publicznego – 1,
- w sprawie zajęcia pasa drogowego –40,
- w sprawie lokalizacji urządzenia infrastruktury technicznej – 18,
- zmieniającą w sprawie lokalizacji urządzenia infrastruktury technicznej – 1,
- w sprawie lokalizacji zjazdu do posesji – 3,
- w sprawie ewidencji ludności – 55,
- zezwalające na prowadzenie działalności TAXI – 2,
- na sprzedaż napojów alkoholowych – 12.

4.4. Ochrona zdrowia i pomoc społeczna.

W Punkcie Informacyjno - Konsultacyjnym z siedzibą w Czeladzi przy ul. Szpitalnej 5b, można bezpłatnie korzystać z pomocy następujących specjalistów:

- w sprawach przemocy domowej - poniedziałki od 15.00 do 18.00,
- porady prawne - środy od 15.00 do 19.00,
- konsultacje dla osób uzależnionych od narkotyków i ich rodzin - co drugi czwartek od 15.00 do 17.00,
- konsultacje dla osób uzależnionych od alkoholu i ich rodzin - piątki od 16.00 do 20.00.

Z prac Gminnej Komisji Rozwiązywania Problemów Alkoholowych:

- wpłynęło 10 wniosków dot. osób nadużywających alkoholu o zastosowanie wobec nich obowiązku leczenia odwykowego,
- odbyły się 3 posiedzenia Gminnej Komisji Rozwiązywania Problemów Alkoholowych,
- wysłano 4 wnioski do Sądu Rejonowego o zastosowanie obowiązku leczenia odwykowego
w specjalistycznych placówkach leczenia uzależnień,
- sporządzono 3 pisma dot. osób nadużywających alkoholu do Prokuratury Rejonowej
w Będzinie,
- skierowano 11 osób na badania do biegłych sądowych celem dokonania diagnozy w przedmiocie uzależnienia od alkoholu oraz opracowywania opinii psychiatryczno – psychologicznych,
- zaopiniowano 4 wnioski na sprzedaż napojów alkoholowych.

Podczas tegorocznych wakacji Wydział Edukacji i Polityki Społecznej oraz Miejski Ośrodek Sportu i Rekreacji w Czeladzi zorganizowali letni wypoczynek dla dzieci i młodzieży spędzającej wakacje w naszym mieście. W okresie od 20 lipca do 28 sierpnia 2020 r. organizowane były zajęcia sportowe tj. zabawy i turnieje z piłką nożną, tenisem ziemnym, koszykówką i siatkówką plażową. Organizowano również naukę jazdy na rolkach i hulajnodze. Zajęcia odbywały się na boiskach czeladzkich szkół podstawowych, w parku Jordan i Prochownia oraz na Rynku Starego Miasta i Placu Viannay'a. Poza zajęciami sportowymi 14 i 28 sierpnia br. aktorzy z teatr Edukacji i Profilaktyki „Maska" przygotował dwa spektakle teatralne pt. „Być dorosłą bardzo chciała i na miotle odleciała" oraz „Na misiowych urodzinach najważniejsza jest rodzina".

W ramach Letniej Strefy Seniora:

- **9, 16 i 30 lipca oraz 20 i 27 sierpnia br. w MOSIR w Czeladzi odbyły się** wakacyjne zajęcia **Tai -Chi;**
- **2, 16 i 30 sierpnia br. w Parku Grabek (obok amfiteatru) odbywała się Joga na trawie prowadzona przez trenerów z Calypso;**
- **24 sierpnia br. na Placu Viannay'a w Czeladzi zorganizowano występ duetu skrzypcowego** Queens of Violin;
- **31 sierpnia br. w CUSiAL „Saturn" w Czeladzi odbyły się „Tematyczne Podwieczorki".**

Wznowiono warsztaty pn. „Siła oddechu", w ramach których uczestnicy poznają: techniki radzenia sobie ze stresem, metody obniżania ciśnienia krwi, sposoby na poprawę sprawności intelektualnej.

27 i 28 lipca br. pod hasłem „Lepiej zapobiegać, niż leczyć" przeprowadzone zostały bezpłatne badania ultrasonograficzne – USG tarczycy. Zbadano 72 osoby.

11 sierpnia br. na Rynku w Czeladzi w godzinach od 11:00 do 15:00 odbyła się zbiórka krwi.

12 sierpnia br. na terenie CUSiAL ul. Biedermanna 2 zorganizowano bezpłatne badanie słuchu. Badanie adresowane było do osób po 40 roku życia. Zbadano 20 osób.

17 lipca i 13 sierpnia br. na Rynku w Czeladzi odbyły się bezpłatne badania mammograficzne dla kobiet w wieku 50-69 lat. Badania prowadzone były w mammobusie specjalnie przygotowanym dla potrzeb mammografii.

2 września br. w ramach Dnia Chorego zorganizowano bezpłatne profilaktyczne badania okulistyczne w kierunku zaćmy oraz jaskry z wykorzystaniem nowoczesnego sprzętu przez lekarzy specjalistów chorób oczu ze Szpitala w Czeladzi i Będzinie. Zbadanych zostało 50 osób.

Ogłoszono konkurs pt.: *„Lokalny bohater czasu pandemii".* Celem Konkursu jest promowanie postaw osób, które mimo niepewności i strachu przed zakażeniem COVID-19 pomagają, przełamują bariery. Na zgłoszenia kandydatów do konkursu czekamy do 30.09.2020 r.

W ramach projektu "Śląskie kadry DPS vs. COVID - 19" Miasto Czeladź – Dom Pomocy Społecznej „SENIOR" im. Jana Kaczmarka w Czeladzi pozyskało dofinansowanie w kwocie 99 528,00zł.

W ramach trwania Programu *Rodzinka 2+,* rodziny korzystają z różnych ulg i rabatów oferowanych przez 48 partnerów.

Realizowany jest lokalny Program *Czeladzki Senior 60+,* w którym uczestniczy 76 podmiotów oferujących ulgi i rabaty.

Systematycznie wysyłane są SMS /dla Seniora z informacjami o wydarzeniach dla nich, które odbywają się w Czeladzi;

Żłobek Miejski w Czeladzi
Obecnie w Żłobku zapisanych jest 116 dzieci.

Od czerwca do sierpnia br. trwały prace przygotowawcze na rozpoczęcia nowego roku szkolnego.
W dniu 25 sierpnia br. weszły w życie nowe wytyczne **Głównego Inspektora Sanitarnego** dla przedszkoli, oddziałów przedszkolnych w szkole podstawowej i innych form wychowania

przedszkolnego oraz instytucji opieki nad dziećmi w wieku do lat 3 – IV aktualizacja wg. których do Żłobka Miejskiego w Czeladzi od 1 września 2020r. mogą uczęszczać wszystkie przyjęte dzieci na rok szkolny 2020/2021.

4.5. Bezpieczeństwo publiczne.

Przeprowadzono 516 interwencji, nałożono ogółem 44 mandaty karne na kwotę 4.350 zł, w tym: z Art.43[1] ust.1 Ustawy o Wychowaniu w Trzeźwości i Przeciwdziałaniu Alkoholizmowi -30na kwotę 3000 zł, z Art.144 §1 KW postój na zieleńcu- 1 na kwotę 200 zł, z Art.145 KW zaśmiecanie miejsca publicznego - 4 na kwotę 250 zł, z Art.51 §2 KW zakłócanie spokoju i porządku publicznego - 1 na kwotę 200 zł, z Art.91 KW zanieczyszczenie jezdni - 1na kwotę 100 zł, z Art.96 §1 pkt.3 KW niewskazanie kierującego pojazdem - 4 na kwotę 300 zł, z Art.141 KW używanie słów nieprzyzwoitych - 1 na kwotę 100 zł, z Art.191 termiczne przetwarzanie odpadów - 2 na kwotę 200 zł. Pouczono 212 osób, sporządzono 5 wniosków do Sądu. Wylegitymowano 278 osoby, skontrolowano 273 razy miejsca zagrożone występowaniem przestępstw, wykonano 65 konwojów dokumentów i wartości pieniężnych. Udzielono 98 razy pomocy Wydz. UMC i innym jednostką.
Doprowadzono: do miejsca zamieszkania 2 osoby, do Komisariatu Policji w Czeladzi 1 sprawcę wykroczenia oraz 1 osobę poszukiwaną, do Izby Wytrzeźwień w Sosnowcu 8 osób, do Pogotowia Ratunkowego 1 osobę, do Pomieszczenia dla Osób Zatrzymanych w Katowicach 3 osoby nietrzeźwe.

4.6. Oświata i edukacja.

Ministerstwo Edukacji Narodowej pozytywnie rozpatrzyło złożony przez Referat Edukacji i Szkołę Podstawową Nr 1 w Czeladzi wniosek o zwiększenie subwencji oświatowej na wyposażenie pracowni przyrodniczej w Szkole Podstawowej Nr 1 i przyznało 71 730 zł z wnioskowanej kwoty 106.729 zł.

Stała współpraca z sanepidem odnośnie wznowienia funkcjonowania szkół, przedszkoli i Żłobka Miejskiego.

Przekazanie szkołom podstawowym, dla których organem prowadzącym jest gmina Czeladź, 44 szt. laptopów zakupionych z otrzymanego grantu pochodzącego z Centrum Projektów Polska Cyfrowa, w ramach programu „Zdalna szkoła+" (koszt zakupu: 94 710 zł).

Nadzorowanie oraz koordynowanie działań w placówkach podjętych w związku z panującą pandemią, w tym m. in. nadzór nad dezynfekcją przez zadymianie pomieszczeń po przeprowadzonych wyborach, wydawanie maseczek ochronnych, a także płynów dezynfekcyjnych.

Pozyskanie z Ministerstwa Zdrowia dla wszystkich szkół zlokalizowanych na terenie Gminy Czeladź bezdotykowych termometrów, maseczek ochronnych oraz płynów dezynfekcyjnych, a także ich rozdysponowanie.

Pozyskanie z Ministerstwa Zdrowia dla wszystkich przedszkoli i żłobków zlokalizowanych na terenie Gminy Czeladź bezdotykowych termometrów.

Stała współpraca z Wydziałem Kryzysowym Urzędu Miasta w Czeladzi.

Przygotowanie codziennego raportu z placówek oświatowych w sprawie COVID-19 (od 12.03).

Stała współpraca z sanepidem odnośnie wznowienia funkcjonowania szkół, przedszkoli i Żłobka Miejskiego.

Rozpoczęcie procedury naboru wniosków i podpisywanie umów z rodzicami dzieci niepełnosprawnych dotyczących zwrotu kosztów dowozu dzieci do placówek oświatowych w roku szkolnym 2020/2021.

Przedłużono umowy z przewoźnikami i podpisano aneksy na dowóz dzieci niepełnosprawnych do placówek oświatowych.

Rozpoczęcie roku szkolnego 2020/2021 – zakup rogów obfitości dla uczniów klas pierwszych rozpoczynających naukę w miejskich placówkach oświatowych.

Bieżąca współpraca z dyrektorami publicznych i niepublicznych placówek oświatowych.

Wydano 2 przedłużenia powierzenia stanowiska dyrektora (Przedszkole Publiczne Nr 10 oraz Szkoła Podstawowa Nr 7).

Przeprowadzono 10 postępowań egzaminacyjnych dla nauczycieli ubiegających się o stopień nauczyciela mianowanego. Wszystkie postępowania zakończono wynikiem pozytywnym.

Złożono wniosek do Wojewody Śląskiego o przyznanie dotacji celowej na realizację Rządowego programu pomocy uczniom niepełnosprawnym w formie dofinansowania zakupu podręczników, materiałów edukacyjnych i materiałów ćwiczeniowych w latach 2020- 2022 w 2020 r. (wnioskowana kwota 7.595 zł).

Zweryfikowano i po uzyskaniu opinii Kuratorium Oświaty zatwierdzono wrześniowe aneksy organizacji szkół i przedszkoli prowadzonych przez Czeladź.

Od 1 września br. po zakończonych procedurach rekrutacyjnych uruchomiono łącznie 38 oddziałów w 7 przedszkolach miejskich – przyjęto wszystkie chętne dzieci w wieku 3-6 lat. W sześciu szkołach podstawowych utworzono łącznie 11 klas pierwszych dla 242 uczniów.

<u>Przedszkole Publiczne Nr 1</u>

- Jedna osoba odbywa staż w ramach współpracy z PUP.
- Wyremontowana została kotłownia przedszkola (wymieniony zasobnik ciepłej wody użytkowej).
- Pomalowane zostały przez konserwatora ciągi magazynowo – piwniczne.
- W celu skuteczniejszego zabezpieczenia przedszkola przed wirusami i bakteriami zakupione zostały przepływowa lampa UV-C oraz ozonator.
- Praca stacjonarna w reżimie sanitarnym trwająca od 18 maja ewoluowała, zgodnie z aktualnymi wytycznymi MEN, MZ, GIS w nowy rok szkolny 2020/2021.
- Zainaugurowany został nowy roku 2020/2021 w reżimie sanitarnym, zebraniami Rodziców i opiekunów dzieci z poszczególnych grup.

- 1 września do przedszkola przyszło 93 dzieci.

Przedszkole Publiczne Nr 4

- W przedszkolu odbywa się koordynowanie współpracy nauczyciel – rodzic/opiekun poprzez stronę internetową przedszkola, drogą telefoniczną, e-mailową, portal społecznościowy FB. Na stronie internetowej przedszkola zamieszczane są linki do programów z propozycjami zabaw i zajęć on-line, słuchowisk, audycji radiowych, strony MEN.
- W przedszkolu odbył się dyżur wakacyjny w miesiącach – lipiec i sierpień.
- Na przełomie sierpnia/września odbyły się zebrania organizacyjne z rodzicami/opiekunami dzieci.

Przedszkole Publiczne Nr 5

- Remont sal przedszkolnych - malowanie ścian, parapetów oraz drzwi.
- Zagospodarowanie ścieżki edukacyjnej w ogrodzie przedszkolnym – sadzenie roślin, wykładanie agrowłókniną, dekorowanie korą oraz ozdobnymi kamieniami.
- Zebrania z rodzicami poszczególnych grup zgodnie z ustalonymi procedurami.
- Doposażenie bazy przedszkola w niezbędnie środki higieniczno-sanitarne w walce z koronawirusem.

Przedszkole Publiczne Nr 7

- Praca zdalna nauczycieli.
- Przedstawianie rodzicom propozycji zabaw, ćwiczeń dla dzieci za pomocą strony internetowej przedszkola, facebooka. Udostępnianie linków do słuchowisk, audycji radiowych, filmików, stron internetowych z materiałami emitowanymi w pasmach edukacyjnych i rekomendowanych przez MEN, informowanie o programach telewizyjnych i zabawach on-line (do ostatniego czerwca).
- Prace porządkowe w przedszkolu, w obrębie placówki i ogrodzie przedszkolnym.
- Dalszy zakup środków dezynfekcyjnych do rąk i powierzchni, rękawic.
- Dyżur wakacyjny w miesiącu lipcu i sierpniu.
- Ciągła i systematyczna dezynfekcja powierzchni dotykowych, pomieszczeń, zabawek, wietrzenie po czynnościach dezynfekcyjnych itd. Wdrażanie wszystkich pracowników przedszkola i dzieci do przestrzegania wytycznych Głównego Inspektora Sanitarnego, MEN i MZ.
- Przestrzeganie wewnętrznych procedur związanych z COVID19.
- Przygotowanie placówki do rozpoczęcia roku szkolnego 2020/2021 zgodnie z wytycznymi GIS, MZ i MEN.
- Malowanie sali grupy integracyjnej.

Przedszkole Publiczne Nr 9

- Zakończenie roku szkolnego i pożegnanie grup 6 – latków odbyło się w formie on-line, zgodnie z wytycznymi GIS, MZ i MEN.
- Nauczyciele przeszli z pracy zdalnej do pracy stacjonarnej stosując się do wymogów sanitarnych.
- W wakacje do przedszkola uczęszczały 3 grupy (zgodnie z wytycznymi GIS, MEN, MZ i Procedurami obowiązującymi na placówce).

- Od 1 września przedszkole rozpoczęło pracę w siedmiu grupach (3 latki i 5 latki na filii) oraz (4 latki A, 4 latki B, 5 latki, 5/6 latki oraz 6 latki – w budynku głównym).

Przedszkole Publiczne Nr 10

Informacje dodatkowe, wydarzenia:

- Od 25 maja w przedszkolu odbywają się zajęcia opiekuńcze, oprócz tego nauczyciele do 30 czerwca prowadzili pracę zdalną.
- W miesiącu lipcu i sierpniu odbywał się dyżur wakacyjny.
- Od 1 września przedszkole jest przygotowane do przyjęcia dzieci ze wszystkich grup, uwzględniając wytyczne GIS.

Przedszkole Publiczne Nr 11

- VII – VIII 2020 - wakacje w przedszkolu – zajęcia i zabawy sportowe, konkursy wiedzy o zdrowiu w grupach, konkursy plastyczne, zajęcia ogrodnicze – pielęgnacja roślin ozdobnych o użytkowych.
- IX 2020 – rozpoczęcie roku szkolnego 2020 – 2021 - funkcjonowanie 5 grup przedszkolnych w reżimie sanitarnym w związku z pandemią Covid 19 zgodnie z wytycznymi MEN, GIS, MZ.
- Kontakty z rodzicami w formie elektronicznej.

Szkoła Podstawowa Nr 1

- Przygotowanie i wdrożenie Procedur w czasie epidemii koronawirusa COVID – 19- Egzamin Ósmoklasisty.
- Przeprowadzenie Egzaminu Ósmoklasisty 16-18.06.2020 zgodnie z procedurami.
- Przygotowanie procedur bezpieczeństwa obowiązujących od 01 września 2020, w związku z nowymi wytycznymi MEN, GIS i MZ.
- Pozyskanie przy współpracy z Referatem Edukacji środków z MEN w kwocie 71 730 zł z subwencji oświatowej ogólnej z rezerwy tej części subwencji w roku 2020 z tytułu dofinansowania wyposażenia w pomoce dydaktyczne niezbędne do realizacji podstawy programowej z przedmiotów przyrodniczych w szkołach podstawowych (pracownia geograficzna - 15 000 zł, pracownia biologiczna 16 730 zł, pracownia chemiczna 20 000 zł, pracownia fizyczna 20 000 zł).
- Doposażenie szkoły w 10 laptopów sfinansowanych w ramach realizacji projektu pn. „Zdalna szkoła +" – wsparcie OSE w systemie kształcenia zdalnego" współfinansowanego ze środków EFRR w ramach Programu Operacyjnego polska Cyfrowa na lata 2014-2020.
- Skorzystanie z oferty MEN i MZ dot. wsparcia w zapewnieniu dodatkowych środków ochrony indywidualnej dla szkół (płyny do dezynfekcji 5 l – 39 sztuk, maseczki - 750 sztuk).
- Przystąpienie do projektu „Szkoła Myślenia Pozytywnego – komunikacja bez przemocy i mediacje w szkole dbającej o zdrowie psychiczne dzieci i młodzieży" w module: „Komunikacja bez przemocy, Mediacje szkolne".
- Rozpoczęcie roku szkolnego 2020/2021 w reżimie sanitarnym.
- Prace remontowe:
  - pomalowanie pomieszczenia administracyjnego;
  - wycyklinowanie 2 parkietów (sala 29, 31);
  - naprawa i nałożenie tynku na suficie małej sali gimnastycznej;

– naprawa nawierzchni podjazdu do szkoły (od strony kuchni) - demontaż i położenie kostki brukowej dzięki pomocy MZGK w Czeladzi.

Szkoła Podstawowa Nr 2

Informacje dodatkowe/wydarzenia:

- Uczennica klasy VI b otrzymała wyróżnienie w Międzynarodowym Konkursie Matematycznym KANGUR.
- Szkoła otrzymała 13 nowych laptopów, które miasto zakupiło dzięki środkom pochodzącym z programu operacyjnego „Polska Cyfrowa" na lata 2014-2020, w ramach projektu „Zdalna Szkoła+". Program ten jest finansowany z Funduszy Europejskich.
- Uczennica klasy VII b, została laureatem Wojewódzkiego Konkursu Przedmiotowego z Języka Hiszpańskiego.
- Klasa I c zakwalifikowała się do ogólnopolskiego programu MegaMisja, którego celem jest podnoszenie kompetencji cyfrowych uczniów i nauczycieli.
- 18.06.2020 r. komisja konkursowa wyłoniła zwycięzców i przydzieliła pierwsze trzy miejsca uczniom SP2 w międzyszkolnym konkursie plastycznym nt. „Pamiętamy" przeznaczonego dla uczniów szkół podstawowych z Czeladzi, obejmującego swoją tematyką zagadnienia: „Cichociemni" lub „Weterani Działań Poza Granicami Państwa".
- W ramach Budżetu Obywatelskiego do końca września zostanie ukończona budowa placu zabaw „Wioska Urwisów".
- W okresie wakacji:

- zmodernizowano przewiązkę, a do końca września zostanie ukończony remont sali gimnastycznej w budynku zachodnim,
- pomalowano 3 sale lekcyjne,
- pomalowano wszystkie toalety w budynku zachodnim,
- pomalowano szatnie przy sali gimnastycznej w budynku wschodnim,
- wycyklinowano parkiet w 4 salach lekcyjnych.

Szkoła Podstawowa Nr 3

Osiągnięcia szkoły:

- I miejsce w Regionalnym Konkursie Recytatorskim „Oswoić poezję".
- Wyróżnienie w Regionalnym Konkursie Recytatorskim „Oswoić poezję".

Informacje dodatkowe:

- Pomalowanie korytarzy na parterze i I piętrze.
- Rozpoczęcie roku szkolnego.

Szkoła Podstawowa Nr 4

Wydarzenia:

- Organizacja Szkolnego Konkursu Fotograficznego z okazji Dnia Ojca pt.: *„Tata moim superbohaterem".*
- Przeprowadzenie 2 Rad Pedagogicznych oraz spotkań wychowawców z klasą według ustalonego harmonogramu na platformie Microsoft Teams (czerwiec).
- Zakończenie roku szkolnego 2019/2020, rozdanie świadectw.
- Rozpoczęcie roku szkolnego 2020/2021.
- **Udział przedstawicieli uczniów w uroczystościach upamiętniających 81. rocznicę wybuchu II wojny światowej przy pomniku poświęconym**

czeladzianom pomordowanym w obozach koncentracyjnych i więzieniach hitlerowskich.

Szkoła Podstawowa Nr 5

Konkursy:

- I miejsce w Wojewódzkim konkursie "Austrialand czyli wędrówka po landach".
- Wyróżnienie w diecezjalnym konkursie „Kartka urodzinowa dla Św. Jan Pawła II".
- Dwóch laureatów oraz trzech wyróżnionych w Międzynarodowy Konkursie „Kangur Matematyczny 2020".
- Mistrzostwo oraz trzy Wicemistrzostwa Powiatu Będzińskiego w Wielkiej Lidze Czytelników.

Projekty:

- Szkolne koło teatralne zakończyło realizację ogólnopolskiego projektu „Teatr szkolny - edukacja kulturalna młodego człowieka" organizowanego przez Studium Prawa Europejskiego i zdobyło certyfikat potwierdzający wykonanie zadań w ramach projektu.
- Szkoła przystąpiła do realizacji Międzynarodowego Projektu Edukacyjnego „Emocja".
- Szkolne koło dziennikarskie zdobyło certyfikat potwierdzający udział w projekcie Junior Media realizowanym we współpracy z Polska Press.
- Szkoła została zakwalifikowana do projektu Fundacji Orange Megamisja czyli edukacja cyfrowa w klasach 1-3, którego honorowym ambasadorem jest Grzegorz Kasdepke.
- Trwa drugi roku realizacji projektu „Języki obce kluczem do otwartego świata".
- Trwa realizacja projektu międzynarodowego Erasmus plus „Eat healthy. Act responsibly".
- Międzynarodowy projekt Erasmus plus Mythomania in Open Air Museums stworzony przy współpracy ze szkołą koordynującą z Hiszpanii został zaakceptowany przez Agencję Narodową i szkoła rozpoczęła proces podpisania umowy finansowej.

Inne wydarzenia w życiu szkoły:

- Szkoła otrzymała 4 nowe komputery, które Miasto Czeladź zakupiło dzięki środkom pochodzącym z programu operacyjnego "Polska Cyfrowa" na lata 2014-2020 w ramach projektu Zdalna Szkoła+ finansowanego ze środków europejskich.
- W czasie wakacji gruntownie wyremontowane zostały dwa sanitariaty dla dziewczynek oraz trzy sale lekcyjne. Dodatkowo Rada Rodziców zakupiła instalację tzw. Bezstresowych dzwonków, dzięki czemu od 1 września uczniowie usłyszą zamiast standardowego dzwonka muzykę klasyczną lub nowoczesną.

Szkoła Podstawowa Nr 7

Sukcesy:

- 3 nagrody I stopnia w Międzynarodowym Konkursie Matematycznym „Kangur".
- 11 wyróżnień w Międzynarodowym Konkursie Matematycznym „Kangur".
- Wyniki sprawdzianu ósmoklasisty:

Wyniki egzaminu ósmoklasisty w naszej szkole: język polski stanin 4 - niżej średni, z matematyki stanin 5 – średni i z j. angielskiego stanin 6 - wyżej średni.

Średni wynik z j. polskiego wyniósł 56 % i był o 3 p. p. niższy od średniej wojewódzkiej. Średni wynik z matematyki wyniósł 46 % i był taki sam jak wynik

średniej wojewódzkiej i średniej w kraju. Średni wynik z j. angielskiego wyniósł 55 % i był taki sam jak wynik średniej wojewódzkiej i o 1 p. p. wyższy od średniej krajowej.
Społeczne:

- Uzyskanie certyfikatu ukończenia Ogólnopolskiego Projektu Edukacyjnego „Czytam z klasą lekturki spod chmurki".
- Pozyskanie funduszy w kwocie 12 tys. złotych z Narodowego Programu Rozwoju Czytelnictwa;
- Pozyskanie środków ochrony osobistej (przyłbice, maseczki) od Klubu Żeglarskiego w Sosnowcu i Czeladzkiego Eco.

Techniczne:

- Remont w dwóch salach lekcyjnych (1 - wymiana podłogi, malowanie ścian, drzwi, montaż rolet do okien, zakup biurek pod komputery; 2 - malowanie ścian, drzwi, montaż rolet do okien).
- Remont i wyposażenie gabinetu higienistki.
- Sala gimnastyczna w dużym budynku – gipsowanie dziur w ścianach.
- Malowanie pomieszczeń zaplecza kuchni.

4.7. Kultura i sport.

Miejska Biblioteka Publiczna.

26.08.2020 r. protokołem zdawczo- odbiorczym został przekazany Czeladzkiej Spółdzielni Mieszkaniowej lokal Filii 4 wynajmowany dotychczas na działalność statutową Miejskiej Biblioteki Publicznej. Wygaśnięciu uległy wszelkie umowy na media ze skutkiem na 31.08.2020 r.
Zalaniu uległy Kopalnia Kultury oraz Centrala Miejskiej Bibilioteki Publicznej. Szkody zgłoszone zostały do firmy InterRisk S.A w Katowicach i otrzymaliśmy odszkodowanie w ramach którego sfinansowano częściowe usunięcie szkód wynikających z zalania.
Przed siedziba główną MBP zamontowano multimedialne ławeczki. Dostawcą ławeczek jest Fundacja Zaczytani.org realizująca ogólnopolski projekt związany z promocją czytelnictwa. W celu zabezpieczenia nowych ławeczek zakupiono i zainstalowano dodatkowy system monitoringu.
Na dachu Kopalni Kultury zainstalowano panele fotowoltaiczne w ramach inwestycji realizowanej przez MZGK w Czeladzi.

A. Miejska Biblioteka Publiczna

W związku ze stanem zagrożenia epidemicznego na terenie całego kraju, po dwóch miesiącach zamknięcia biblioteki dla czytelników, od 12 maja 2020 r. do 31 sierpnia 2020 r. MBP w Czeladzi wznowiła swoją działalność tylko w zakresie udostępniania zbiorów (wypożyczenia i zwroty książek i audiobooków). Dla zapewnienia bezpieczeństwa czytelników i pracowników biblioteki opracowano i wprowadzono procedury bezpiecznego korzystania z MBP w Czeladzi. Biblioteka nadal nie prowadziła swojej dotychczasowej działalności kulturalno-edukacyjnej w takim zakresie, jak przed wybuchem epidemii. Organizowane imprezy i wydarzenia odbywały się bez udziału masowej publiczności lub zostały przeniesione do mediów społecznościowych i Internetu.
Począwszy od 1 września 2020 r. po czasowym ograniczeniu działalności, biblioteka otwarła dostęp do czytelni i wolny dostęp do księgozbioru w wypożyczalniach a także rozpoczęła działalność kulturalno-edukacyjną. Z tego powodu opracowano nową

procedurę bezpiecznego korzystania z biblioteki i określającą prawidłowe funkcjonowanie MBP w Czeladzi w okresie trwania epidemii koronawirusa zaakceptowaną i uzgodnioną z Sanepidem w Dąbrowie Górniczej.
Dnia 29 czerwca również została otwarta dla użytkowników, po czasowym zawieszeniu działalności, Kopalnia Kultury. Przygotowane zostały procedury zapewniające bezpieczeństwo epidemiologiczne dla użytkowników i pracowników.

B. Spotkania :
- *Komiksy dla dzieci - TOP 10* – wykład online Andrzeja Nowaka (w ramach projektu Budżetu Obywatelskiego 2020 - Czeladzka Biblioteka Komiksów)
- *Komiksy super hero* – wykład online Andrzeja Nowaka (w ramach projektu Budżetu Obywatelskiego 2020 - Czeladzka Biblioteka Komiksów)
- *Komiks europejski* – wykład online Andrzeja Nowaka (w ramach projektu Budżetu Obywatelskiego 2020 - Czeladzka Biblioteka Komiksów)
- Spotkanie Dyskusyjnego Klubu Książki Dwukropek - 1 spotkanie
- *Dwójka z planszówką – od juniora do seniora* – 4 spotkania (w ramach projektu Budżetu Obywatelskiego 2020 – Gry Planszowe w Twojej Bibliotece)

C. Wystawy :
- *Anioły na deskach malowane* – wystawa rękodzieła Agaty Parady (01.06.2020 – 10.07.2020)
- *Spacerem po sosnowieckich dzielnicach...i nie tylko* - wystawa fotografii Radosława Kijonki (13.07.2020 - 31.08.2020)
- *Zaopiekuj się mną* – wystawa fotograficzna zdjęć ze Schroniska dla Bezdomnych Zwierząt w Sosnowcu (01.05.2020 – 31.08.2020)

D. Wystawki okolicznościowe :
- *Biblioteka i bibliotekarze w literaturze*
- *Z książką na wakacje*

E. Zajęcia dla dzieci i młodzieży :
- Akcja "Lato w Bibliotece" – 4 spotkania

F. Inne (w tym działania realizowane w mediach społecznościowych : Facebook, Instagram, Twitter, blogu wwwbiliotecefilii1.blogspot.) :
- 5. czeladzkie Narodowe Czytanie – nagranie fragmentu „Balladyny“ Juliusza Słowackiego, w którym wzięli udział zaproszeni goście oraz pracownicy MBP i KK. Nagranie zostało udostępnione na kanale YouTube Biblioteki i KK oraz wszystkich innych kanałach informacyjnych tych instytucji. Premiera video odbyła się 05.09.2020 r. o godz. 9.00.
- Stowarzyszenie Miłośników Czeladzi – 1 spotkanie
- Czeladzki Turniej (on line) – eliminacje Mistrzostw Polski w grze Carcassonne

G. Promocja instytucji i miasta
- przygotowanie aktualnych informacji o wydarzeniach bibliotecznych i zamieszczanych na łamach *Echa Czeladzi* i stronie internetowej oraz fb miasta
- przygotowywanie relacji z wydarzeń bibliotecznych w mediach społecznościowych
- aktualizacja strony internetowej Biblioteki
- promocja wydarzeń bibliotecznych na Facebook’u

H. Uniwersytet Trzeciego Wieku

Zajęcia/wykłady 11.06.2020 – 08.09.2020
- Kurs tańca liniowego (on-line na żywo) – 38 spotkań
- Wykłady WSB i dodatkowe (on-line na żywo) – 2 wykłady
- Zajęcia z rehabilitantem (sala baletowa MOSiR) - 8 spotkań
- Joga dla Seniora (SP3/ Kopalnia Kultury w Czeladzi) - 4 spotkania

I. Kopalnia Kultury

Wydarzenia:
26.06.2020 r. - Zakończenie Roku UTW - wydarzenie online
24.08.2020 r. - Koncert duetu skrzypaczek Queens of Violin (zorganizowany przez Wydział
Edukacji i Polityki Społecznej Urzędu Miasta w ramach Letniej Strefy Seniora)
27.08.2020 r. - Rejestracja nagrania z odbywającego się w Kopalni Kultury Narodowego Czytania (premiera video odbędzie się 05.09.2020)

Seanse kinowe płatne dla dorosłych i dla dzieci (do dnia 31.08.2020):
Ilość seansów dla dzieci: **6**
Ilość seansów dla dorosłych: **12**
Seanse planowane (w dniach 31.08 – 06.09.2020): **7**

Seanse kinowe bezpłatne dla dzieci w ramach Filmowych Wakacji w KK: **16**

Dodatkowo w Kopalni Kultury w tym czasie odbyły się:
bezpłatne badania dla Seniorów, zebranie Stowarzyszenia na Rzecz Osób Niepełnosprawnych "FAMILIA", Joga UTW, Tai Chi w ramach działań Wydziału Polityki Społecznej, warsztaty - Zagłębie Aktywnego Seniora.

J. Czytelnictwo

Do 8 września 2020 r. wszystkie placówki czeladzkiej biblioteki zarejestrowały 4.214 czytelników, z czego 1.115 to dzieci i młodzież do lat 15. Czytelnicy odwiedzili bibliotekę 33.225 razy, wypożyczyli 71.802 książki, udzielono im 2.857 informacji i udostępniono 3.567 egzemplarzy czasopism. Wypożyczono również 1.816 płyt CD i zbiorów specjalnych oraz 752 kasety tzw. „książki mówionej”. Od początku roku z Internetu skorzystało 648 osób.

Do 8 września 2020 r. do zbiorów Biblioteki przybyło 2.288 wol. książek (z darów 555) o wartości 56.826,57 zł. Zasoby MBP powiększyły się także o 220 egz. zbiorów specjalnych (audiobooki i gry planszowe) na kwotę 10.021,19 zł. Otrzymaliśmy środki z Budżetu Obywatelskiego na dwa zadania:
- *Czeladzka Biblioteka Komiksów :* zakup komiksów na kwotę 16.000,00 zł. Do chwili obecnej zakupiono 409 wol. na kwotę 12.953,61 zł.
- *Gry Planszowe w Twojej Bibliotece :* zakup gier planszowych na kwotę 8.100,00 zł Do chwili obecnej zakupiono 113 egz. na kwotę 8.088,11 zł.

Od 1 września Biblioteka nawiązała współpracę z platformą Legimi dzięki której czytelnicy uzyskali dostęp do kilkudziesięciu tysięcy ebooków. Warunkiem skorzystania z w/w oferty jest pobranie w bibliotece bezpłatnego kodu i jego

rejestracja.
Otrzymaliśmy grant ze środków finansowych Ministerstwa Kultury i Dziedzictwa Narodowego jako dofinansowanie zadania w ramach Programu Wieloletniego „Narodowy Program Rozwoju Czytelnictwa" - Priorytet 1 : *Zakup nowości wydawniczych dla bibliotek publicznych* w kwocie 13.456,00 zł.
Baza bibliotecznego systemu komputerowego SOWA na dzień 08.09.2020 r. zawierała 128.072 opisów inwentarzowych.

Muzeum Saturn.
Informacje o organizowanych imprezach kulturalnych (z uwzględnieniem najważniejszych wydarzeń do dnia sesji)

A. Wystawy
Pałac pod Filarami:
- 19.05.2020 – 14.06.2020 – „"I odnowił oblicze tej ziemi - w 100. rocznicę urodzin Jana Pawła II" – okolicznościowa wystawa pod patronatem czasopisma „Niedziela. Tygodnik katolicki". Ekspozycja powstała we współpracy z parafią pw. Matki Bożej Bolesnej w Czeladzi-Piaskach
- od 01.06.2020 - „Czeladź. Obraz miasta dawniej i dziś" – wystawa plenerowa fotografii Romana Koweni na Placu im. Victora Viannaya w Czeladzi-Piaskach
- od 05.06.2020 - „Z Czeladzi pod Monte Cassino" – wystawa plenerowa na Rynku w Czeladzi prezentująca czeladzkich uczestników słynnej bitwy
- 23.06.2020 – 31.08.2020 – „Zachodźże czerwone słoneczko" – wystawa wypożyczona z Instytutu Pamięci Narodowej Oddział w Katowicach poświęcona 30. rocznicy samorządności
- 04.09.2020 – 30.10.2020 – „Kreis Bendsburg 1939-1944. Powiat będziński w obiektywie okupanta" – wystawa powstała w oparciu o fotografie ze zbiorów Archiwum Państwowego w Katowicach. Wernisaż wystawy 09.09.2020.

- przygotowanie wystawy historycznej prezentowanej w Kamienicy Konarzewskich

GSW „Elektrownia":
- 18.06.2020 – 15.08.2020 – wystawa prac Zbigniewa Burego „Rozpoznawalni/ Zamaskowani"
- 26.06.2020 – 26.08.2020 – zbiorowa wystawa malarstwa „Percepcja koła"
- 01.09.2020 – 03.10.2020 – wystawa rzeźby Tomasza Wenklara
- 07.09.2020 – 30.09.2020 – wystawa fotografii historycznej „Postaci z „Saturna""

B. Wykłady i prelekcje
Pałac pod Filarami:
W ramach działań KLIK-SATURN w danym okresie sprawozdawczym opublikowano ponad 30 postów na platformie Facebook. Teksty o charakterze historycznym i edukacyjnym, widoki archiwalnej Czeladzi, świadectwa materialnego i niematerialnego dziedzictwa, fragmenty publikacji.

C. Inne wydarzenia organizowane w Muzeum Saturn
Pałac pod Filarami:
- 25.09.2020 - promocja najnowszej publikacji Muzeum Saturn „W poszukiwaniu Lebensraumu. Zagłębie Dąbrowskie w nazistowskich planach przestrzennych 1939-1944" autorstwa Stefanii Lazar

D. Publikacje przygotowane i wydane przez Muzeum Saturn
- przygotowanie informatora muzealnego „Oficyna Saturnowska” 3/2020
- wydanie publikacji „W poszukiwaniu Lebensraumu. Zagłębie Dąbrowskie w nazistowskich planach przestrzennych 1939-1944” autorstwa Stefanii Lazar, poświęconej tematyce planów okupacyjnych wobec rejencji katowickiej w zakresie polityki przestrzennej.
- prace związane z przygotowaniem Kalendarza Historycznego na 2021 rok
- prace nad folderem i wystawą zewnętrzną towarzyszącą odsłonięciu pomnika upamiętniającego bitwę na Saturnie w 1919 roku zaplanowanego na listopad

E. Projekty badawcze:
- współpraca i spotkania z podmiotami współrealizującymi z Muzeum projekt przybliżający historię, specyfikę oraz zabytki architektoniczne różnych miejscowości naszego regionu,
- aktualizacja zamieszczonych na stronie internetowej informacji dotyczących czeladzian – ofiar II wojny światowej,

F. Projekty społeczne:
- udział Muzeum w projekcie „Śląskie. Dla seniora” - prowadzenie Muzealnej Akademii Seniora

G. Współpraca:
- udział w projekcie „Wiki Zagłębie” wzorowanym na „Wikipedii” gromadzącym informacje o regionie (we współpracy z Forum dla Zagłębia Dąbrowskiego),
- współpraca ze Szlakiem Zabytków Techniki Województwa Śląskiego działającym przy Urzędzie Marszałkowskim w Katowicach,
- współpraca z Wydziałem Promocji, Kultury i Współpracy z Zagranicą UM Czeladź,

- współpraca z Urzędem Marszałkowskim w Katowicach,
- współpraca z Instytutem Zagłębia oraz Muzeum w Sosnowcu i Dąbrowie Górniczej w temacie udziału Zagłębiaków w wojnie polsko-bolszewickiej

H. Promocja instytucji i miasta:
- przygotowanie aktualnych informacji o wydarzeniach muzealnych zamieszczanych następnie na łamach „Echa Czeladzi”, „Ziemi Będzińskiej”, „Twojego Zagłębia”, PIK-u, FdZD, PMDK, strony internetowej miasta i czeladz.org.pl,
- aktualizacja strony internetowej Muzeum i GSW „Elektrownia”,
- promocja wydarzeń Muzeum i GSW „Elektrowni” na Facebook’u,
- promowanie GSW „Elektrownia” za pomocą portalu Szlaku Zabytków Techniki, bobrowniki.tv i tygodnika „Twoje Zagłębie”

I. Inne:
- pozyskiwanie zbiorów do placówki, poszukiwanie archiwalnych zdjęć i pamiątek
- realizacja na bieżąco - przekazywanie informacji i stosownych dokumentów o działalności i planach Muzeum
- konserwacja zbiorów muzealnych

J. W okresie sprawozdawczym łączna liczba odwiedzin w Muzeum – 179 osób.

„GSW „Elektrownia” – 368 zwiedzających ogółem osób, z czego zwiedzających indywidualnie 368.
Liczba odwiedzin na Facobook’u Muzeum Saturn – 11 697 odbiorców.

4.8. Ład przestrzenny i gospodarka

- Sprzedano 10 lokali komunalnych wraz z udziałem we własności gruntu przy ulicach: 17 Lipca (1), Armii Krajowej (3), Szkolnej (1), Szpitalnej (2), Tuwima (1) i Waryńskiego (2) na rzecz najemców za kwotę ogółem **606 790,20 zł**

Zorganizowano przetargi:

- II przetarg ustny nieograniczony na sprzedaż działki 94/24 arkusz mapy 19 o powierzchni 0,3697 ha wraz ze służebnością przechodu i przejazdu. Cena wywoławcza nieruchomości wynosi 450.000,00 zł (121,72 zł za m^2). Cena sprzedaży: 454.500,00 zł.
- III przetarg ustny nieograniczony na sprzedaż działki 85/2 arkusz mapy 2 o powierzchni 0,0794 ha wraz z udziałem w wysokości 1/10 w prawie własności działki gruntu 85/6 arkusz mapy 2 o powierzchni 0,1617 ha stanowiącej wewnętrzną, nie urządzoną drogę dojazdową. Cena wywoławcza nieruchomości wynosi 100.000,00 zł (125,94 zł za m^2). Cena sprzedaży: 101.000,00 zł.
- III przetarg ustny nieograniczony na sprzedaż działki 85/3 arkusz mapy 2 o powierzchni 0,0806 ha wraz z udziałem w wysokości 1/10 w prawie własności działki gruntu 85/6 arkusz mapy 2 o powierzchni 0,1617 ha stanowiącej wewnętrzną, nie urządzoną drogę dojazdową. Cena wywoławcza nieruchomości wynosi 100.000,00 zł (124,06 zł za m^2). Brak sprzedaży.
- III przetarg ustny nieograniczony na sprzedaż działki 85/4 arkusz mapy 2 o powierzchni 0,0810 ha wraz z udziałem w wysokości 1/10 w prawie własności działki gruntu 85/6 arkusz mapy 2 o powierzchni 0,1617 ha stanowiącej wewnętrzną, nie urządzoną drogę dojazdową. Cena wywoławcza nieruchomości wynosi 100.000,00 zł (123,45 zł za m^2). Brak sprzedaży.
- III przetarg ustny nieograniczony na sprzedaż działki 85/7 arkusz mapy 2 o powierzchni 0,0894 ha wraz z udziałem w wysokości 1/10 w prawie własności działki gruntu 85/6 arkusz mapy 2 o powierzchni 0,1617 ha stanowiącej wewnętrzną, nie urządzoną drogę dojazdową. Cena wywoławcza nieruchomości wynosi 110.000,00 zł (123,04 zł za m^2).Brak sprzedaży.
- III przetarg ustny nieograniczony na sprzedaż działki 85/8 arkusz mapy 2 o powierzchni 0,0901 ha wraz z udziałem w wysokości 1/10 w prawie własności działki gruntu 85/6 arkusz mapy 2 o powierzchni 0,1617 ha stanowiącej wewnętrzną, nie urządzoną drogę dojazdową. Cena wywoławcza nieruchomości wynosi 110.000,00 zł (122,08 zł za m^2).Brak sprzedaży.
- III przetarg ustny nieograniczony na sprzedaż działki 85/9 arkusz mapy 2 o powierzchni 0,0896 ha wraz z udziałem w wysokości 1/10 w prawie własności działki gruntu 85/6 arkusz mapy 2 o powierzchni 0,1617 ha stanowiącej wewnętrzną, nie urządzoną drogę dojazdową. Cena wywoławcza nieruchomości wynosi 110.000,00 zł (122,76 zł za m^2).Brak sprzedaży.
- III ustny nieograniczony na sprzedaż działki 85/11 arkusz mapy 2 o powierzchni 0,1062 ha wraz z udziałem w wysokości 1/10 w prawie własności działki gruntu 85/6 arkusz mapy 2 o powierzchni 0,1617 ha stanowiącej wewnętrzną, nie urządzoną drogę dojazdową. Cena wywoławcza nieruchomości wynosi 130.000,00 zł (122,41 zł za m^2). Brak sprzedaży
- III przetarg ustny nieograniczony na sprzedaż działki 85/12 arkusz mapy

2 o powierzchni 0,1060 ha wraz z udziałem w wysokości 1/10 w prawie własności działki gruntu 85/6 arkusz mapy 2 o powierzchni 0,1617 ha stanowiącej wewnętrzną, nie urządzoną drogę dojazdową. Cena wywoławcza nieruchomości wynosi 130.000,00 zł (122,64zł za m^2). Brak sprzedaży.

- I przetarg ustny nieograniczony na sprzedaż działki stanowiącej własność Gminy Czeladź, położonej w Czeladzi przy ul. B. Prusa oznaczonej numerem 8/11 arkusz mapy 58 o powierzchni 0,0509 ha . Cena wywoławcza działki 90.000,00 zł (176,81 zł m^2). Termin przetargu 14.07.2020 r. Cena sprzedaży 105.000,00 zł
- I przetarg ustny nieograniczony na sprzedaż działki stanowiącej własność Gminy Czeladź, położonej w Czeladzi przy ul. B. Prusa oznaczonej numerem 8/15 arkusz mapy 58 o powierzchni 0,0507 ha . Cena wywoławcza działki 90.000,00 zł (177,51 zł m^2). Brak sprzedaży.
- I przetarg ustny nieograniczony na sprzedaż działki stanowiącej własność Gminy Czeladź, położonej w Czeladzi przy ul. Mysłowickiej udziału 6/12 części prawa własności zabudowanej budynkiem kamienicy nieruchomości, położonej na działce 21/1 arkusz mapy 22 o powierzchni 0,0840 ha przy ul. Mysłowickiej 14 w Czeladzi. Cena wywoławcza 49.000,00 zł. Cena sprzedaży 64.500,00 zł
- **Przekształcenie prawa użytkowania wieczystego w prawo własności:** wydano 512 zaświadczeń potwierdzających przekształcenie prawa użytkowana wieczystego gruntu zabudowanego na cele mieszkaniowe w prawo własności - na podstawie art. 4 ust. 1 w związku z art 1. ustawy z dnia 20 lipca 2018 r. o przekształceniu prawa użytkowania wieczystego gruntów zabudowanych na cele mieszkaniowe w prawo własności tych gruntów (Dz. U.z 2018 r. Poz. 1726 z późn. zm.).
- **Wygaśnięcie trwałego zarządu**: wydano Decyzje Burmistrza Miasta Czeladź o wygaśnięciu z dniem 31 sierpnia 2020 roku trwałego zarządu nieruchomości zabudowanej, położonej w Czeladzi przy ul. Zwycięstwa 6.

  Decyzja numer 2/2020 z dnia 24 sierpnia 2020 roku.
- **Opłata jednorazowa:** naliczono 164 opłat jednorazowych za przekształcenie użytkowania wieczystego w prawo własności.
- **Zaświadczenie o uiszczeniu opłaty jednorazowej:** wydano 162 zaświadczeń o wniesieniu opłaty jednorazowej za przekształcenie prawa użytkowania wieczystego gruntów zabudowanych na cele mieszkaniowe w prawo własności tych gruntów.
- **Sporządzono:** 5 umów, z czego 3 dotyczące użyczenia na cele statutowe oraz 2 dotyczące najmu nieruchomości a także Aneks do Umowy o Zarządzanie Nieruchomościami.
- **Nabycie:** na podstawie decyzji komunalizacyjnych nabyto działki o nr 108/1, 108/2 k.m. 4, dz. 286/1 k.m. 21, dz. 94/16 k.m. 19 o łącznej powierzchni 1,0714 ha.
- **Sporządzono:** 4 porozumienia w sprawie cesji umowy dzierżawy, 40 umów dzierżaw oraz rozwiązano 4 umowy dzierżawy.
- W okresie sprawozdawczym tyczyło się 35 postępowań podziałowych i 6 rozgraniczeniowych.
- Wydano 16 decyzji kończących postępowania o podziale i 1 decyzję w sprawie rozgraniczenia nieruchomości.

4.9. Ład i porządek – zieleń miejska.

Miejski Zarząd Gospodarki Komunalnej.

- naprawa ubytków dróg gminnych,
- wyrównanie i utwardzanie dróg gruntowych,

- bieżące naprawy zapadlisk w chodnikach.
- bieżące naprawy uszkodzonych stopni schodów,
- sprzątanie śmieci przy drogach, chodnikach, zieleńca,
- uzupełnienie na bieżąco brakujących znaków drogowych, kratek kanalizacyjnych pokryw studni w drogach,
- bieżące utrzymanie transportu,
- bieżący nadzór nad cmentarzem komunalnym.

CTBS – ZBK Sp. z o.o.

Wspólnoty Mieszkaniowe

- Dozorcy zatrudnieni przez wspólnoty mieszkaniowe dbają o bieżące utrzymanie budynków i terenów zielonych. Praca firm jest na bieżąco nadzorowana przez służby zarządcy.

Tereny Gminne oddane w użytkowanie CTBS – ZBK Sp. z o.o.

- Bieżące porządkowanie i opróżnianie boksów śmietnikowych
- Bieżące porządkowanie terenów przyległych i przynależnych do budynków socjalnych na terenie miasta.

5. Inne informacje.

1. Rozpoczęto prace planistyczne nad opracowaniem miejscowego planu zagospodarowania przestrzennego miasta Czeladź - „Nowe Piaski”.

2. Od dnia 1 do 15 października br. odbędzie się w mieście jesienna akcja deratyzacji.

3. Udzielono 54 dofinansowań do modernizacji źródła ciepła i do zastosowania odnawialnych źródeł energii.

4. W dniu 3 września br. na Rynku w Czeladzi zorganizowano spotkanie mieszkańców z przedstawicielami Wojewódzkiego Funduszu Ochrony Środowiska i Gospodarki Wodnej w sprawie udzielania dofinansowania w ramach programu „Czyste Powietrze”.

5. Postanowieniem z dnia 17 lipca 2020r. zaopiniowano pozytywnie Plan Ruchu Spółki Restrukturyzacji Kopalń S. A. w Bytomiu Oddział w Czeladzi Centralny Zakład Odwadniania Kopalń prowadzącego działalność określoną w art. 2 ust. 1 ustawy z dnia 9 czerwca 2011r. Prawo geologiczne i górnicze na lata 20121-2026 w części dotyczącej pompowni głębinowej "Saturn" zlokalizowanej przy ul. Kościuszki w Czeladzi.

6. Zaopiniowano pozytywnie wniosek złożony przez Hamburger Recykling Polska Sp. z o. o. o zmianę decyzji Starosty Będzińskiego zezwalającej na zbieranie odpadów innych niż niebezpieczne na terenie zakładu w Czeladzi przy ul. Wiosennej 35 w Czeladzi.

7. Zaopiniowano pozytywnie wniosek złożony przez F.H.U. Stalmar Stanisław Kowalski o wydanie zezwolenia na zbieranie odpadów innych niż niebezpieczne w Czeladzi przy ul. Chmielnej 8.

8. Złożono wniosek o sfinansowanie z dotacji Wojewody Śląskiego remontu grobu wojennego – płyty nagrobnej zawierającej urnę z prochami zamordowanych w obozie KL Auschwitz-Birkenau zlokalizowanego przy ul. Katowickiej.

9. Złożono wniosek o sfinansowanie z dotacji Wojewody Śląskiego remontu kwater wojennych Żydów spalonych w synagodze i zamordowanych podczas likwidacji getta zlokalizowanych na cmentarzu żydowskim przy ul. Będzińskiej.

10. Podpisano umowę z Wojewodą Śląskim w sprawie udzielenia dotacji gminie Czeladź (w wysokości 1 000,00 zł) na realizację w 2020r. zadań dotyczących opieki nad grobami wojennymi.

11. Złożono ponownie (nabór 2020) wniosek na dofinansowanie budowy obwodnicy Osiedla Piłsudskiego wraz z remontem ul. Siemianowickiej do III edycji Funduszu Dróg Samorządowych. Przewidywany całkowity koszt zdania 10.965.046 zł.

12. Złożono wniosek o uzyskanie środków z Funduszu Przeciwdziałania COVID-19 na kwotę 8 748 451,00 zł.

13. Podpisano Aneks nr 3 zwiększający dofinansowanie o kwotę 228 681,00 zł dla „Centrum Usług Społecznościowych i Aktywności Lokalnej SATURN w Czeladzi" w dniu 25.06.2020

14. W dniu 20.07.2020r. została podpisana umowa na dofinansowanie projektu „Poprawa efektywności energetycznej Hali Widowiskowo-Sportowej MOSiR oraz budynku obsługi stadionu w Czeladzi wraz z montażem OZE" na kwotę 4 016 694,37 zł.

15. W dniu 25.08.2020r. została podpisana umowa na dofinansowanie projektu „Aktywizacja gospodarcza terenu byłej KWK Saturn w Czeladzi wraz z uzbrojeniem terenu (brownfield)" na kwotę 3 816 355,45 zł

16. W dniu 16.06.2020r. został zgłoszony wniosek o zwiększenie dofinansowania dla projektu „Centrum Usług Społecznościowych i Aktywności Lokalnej Rynek 22 w Czeladzi z zagospodarowaniem terenu" o kwotę 1.911.146 zł.

17. W dniu 16.07.2020r. został złożony wniosek końcowy na rozliczenie „Centrum Usług Społecznościowych i Aktywności Lokalnej SATURN w Czeladzi" na kwotę 1 046 452,94 zł.

18. W dniu 13.07.2020r. został złożony wniosek rozliczający zaliczkę nr 2 dla projektu „Zintegrowane punkty przesiadkowe A-T-R/A-R w mieście Czeladź wraz z przedsięwzięciami towarzyszącymi" na kwotę 8 984 236.31 zł wraz z refundacją na kwotę 421 934,89 zł

19. W dniu 31.07.2020r. został złożony wniosek na zaliczkę nr 3 dla projektu „Zintegrowane punkty przesiadkowe A-T-R/A-R w mieście Czeladź wraz z przedsięwzięciami towarzyszącymi" na kwotę 3 267 800,91 zł.

20. Złożono korektę wniosku na dofinansowanie projektu „Odnawialne źródła energii

szansą dla mieszkańców Czeladzi". Wniosek przeszedł pozytywną ocenę formalną.

21. Przeprowadzono postępowanie przetargowe na wybór wykonawcy zadania. „Termomodernizacja budynków mieszkalnych wraz ze zmianą sposobu ogrzewania lokali przy ul. Sportowej 12,13,20,24" współfinansowanego z funduszy Górnośląsko - Zagłębiowskiej Metropolii.

22. Złożono wniosek o płatność w ramach projektu „Likwidacja niskiej emisji w budynkach mieszkalnych w Czeladzi" realizowanego z Programu Operacyjnego Infrastruktura i Środowisko na refundację części kosztów wykonania dokumentacji aplikacyjnej.

Ilość wody wprowadzonej do obiegu z poszczególnych źródeł w okresie czerwiec - sierpień 2020 r.

	Źródła własne: Studnie – Przełajka, Grodziecka, Szpitalna		Woda zakupiona GPW	
	ilość	% udział	Ilość	% udział
CZERWIEC 2020	87 201,00	82	19 740,00	18
LIPIEC 2020	85 506,00	83	16 830,00	17
SIERPIEŃ 2020	89 146,00	84	16 550,00	16

1. Ilość wody sprzedanej w m-cu:
- Czerwiec 2020 r. – 104.580,00 m^3
- Lipiec 2020 r. – 102.335,00 m^3
- Sierpień 2020 r. – 105.265,00 m^3
2. Wydanie warunków technicznych podłączenia do sieci wod.-kan. – 32 szt.
3. Uzgodnienia lokalizacyjne i aktualizacja map – 19 szt.
4. Uzgodnienia projektów – 14 szt.
5. Warunki techniczne dla wodomierzy głównych – 11 szt.
6. Warunki techniczne dla sublicników – 34 szt.
7. Warunki techniczne na rozdział sieci/przeniesienie wodomierza – 4 szt.
8. Odbiory przyłączy wod-kan. – 46 szt.
9. Określenie granic eksploatacji – 105 szt.
10. Awarie wodociągowe – 24 szt.
11. Awarie kanalizacyjne – 0 szt.
12. Udrożnienia kanalizacji sanitarnej – 48 szt.
13. Czyszczenie studni – 2 szt.
14. Wypompowano 98 szamb.
15. Wymiana wodomierzy głównych – 221 szt.
16. Wymiana sublicników – 15 szt.
17. Montaż nakładek radiowych – 10 szt.
18. Montaż wodomierzy głównych – 18 szt.
19. Przebudowa węzłów wodomierzowych – 7 szt.
20. Plombowanie sublicników – 14 szt.
21. Likwidacja wodomierzy głównych – 4 szt.

22. Likwidacja sublicznikow – 1 szt.
23. Usunięcie awarii na sieci wodociągowej w ul. Kilińskiego.
24. Modernizacja sieci wodociągowej ⌀90 w ul. M. Auby 4 na dł. 70m.
25. Modernizacja sieci wodociągowej PE ⌀110 w ul. Legionów na dł. 120m oraz PE ⌀40 na dł. 70m.
26. Wymiana sieci wodociągowej w ul. Zielonej PE ⌀120 na dł. 210 m.
27. Wymiana skrzynki hydrantowej w ul. Ślepej.
28. Wykonanie wcinek do sieci wodociągowej w ul.: Przełajskiej oraz Gdańskiej.
29. Wymiana przedłużenia do zasuwy w ul.: Wiosennej oraz Węglowej.
30. Prace porządkowe po awariach w ul.: Katowickiej, Powstańców Śląskich oraz M. Auby 4.
31. Pomoc w zabezpieczeniu przed zalewaniem mienia podczas nawalnego deszczu w ul.: Katowickiej, Legionów, Przełajskiej, Astrów, Sosnowej oraz Czeczotta. Uzupełnianie worków piaskiem oraz działania na rzecz Sztabu Antykryzysowego.
32. Regulacja studni kanalizacyjnych w ul.: Stawowej, Astrów 17, Zwycięstwa oraz wymiana studni w ul.: Pieńkowskiego i Mieczyków.
33. Regulacja skrzynek od zasuw ul.: Bytomskej, Przełajskiej, Narutowicza, Mysłowickiej, Powstańców Śląskich, Bytomskiej.
34. Renowacje terenu w ul.: Astrów 17, Łączkowej, Szarych Szeregów 1, Ciołkowskiego, Alei Róż 15, Dehnelów 25.
35. Powstańców Śląskich, Spółdzielcza, Krakowska
36. Płukanie końcówek na bieżąco.
37. Korelowanie sieci na bieżąco.
38. Montaż zbiornika retencyjnego przy ul. Nowopogońskiej. W dalszym etapie prace nad sterowaniem oraz wizualizacją.
39. Rozpoczęcie testowania pompy wirnikowej firmy Hidrostal na przepompowni ścieków w ul. Nowopogońskiej.
40. Przegląd studni głębinowych – Grodziecka oraz Przełajska.
41. Zakup agregatów prądotwórczych mniejszej mocy – szacowanie wartości zamówienia oraz wybór oferenta leasingowego na zakup agregatów.
42. Przygotowanie dokumentacji przetargowej na zakup koparko-ładowarki oraz samochodu typu wywrotka.
43. Zakończenie montażu oraz włączenie do eksploatacji lamp UV na pompowni wody przy ul. Saturnowkiej. Jednocześnie została uruchomiona wizualizacja w systemie monitoringu.
44. Opracowanie analizy ryzyka w celu ustanowienia stref ochronnych ujęć wody – ogłoszenie zapytania ofertowego w celu ustanowienia przedmiotowych stref.
45. DataCenter – przygotowanie dokumentacji przetargowej na usługi informatyczne DC IT.

Stan przedsiębiorców na dzień 1 września 2020 r. wg CEIDG wynosiła 2031 podmiotów.
W okresie od 01.06.2020 r. do 31.08.2020 r. dokonano 7 wykreśleń wpisów z CEIDG. Zarejestrowano 19 nowych przedsiębiorców oraz dokonano 132 zmian.

z up. BURMISTRZA
Zastępca Burmistrza ds. Komunalnych
mgr Elżbieta Dmitruk

Informacja międzysesyjna Rady Miejskiej w Czeladzi za okres od 1 czerwca do 31 sierpnia 2020 r.

DU-RM.0002.9.2020

Posiedzenia Komisji Rady Miejskiej w okresie sprawozdawczym

W miesiącu czerwcu zgodnie z ramowymi planami Pracy Komisji odbyło się 6 posiedzeń komisji:

- Komisja Rewizyjna – 04.06.2020 r.
- Komisja Edukacji, Kultury i Sportu – 15.06.2020 r.
- Komisja Polityki Społecznej, Zdrowia i Bezpieczeństwa – 16.06.2020 r.
- Komisja Rozwoju i Polityki Przestrzennej - 16.06.2020 r.
- Komisja Finansowo – Budżetowa - 23.06.2020 r.
- Komisja Skarg, Wniosków i Petycji – 30.06.2020 r.

W miesiącu lipcu odbyły się 2 posiedzenia komisji na potrzeby zaopiniowania projektów uchwał

- Komisja Finansowo – Budżetowa – 29.07.2020 r.
- Komisja Edukacji, Kultury i Sportu – 30.07.2020 r.

W miesiącu sierpniu odbyło się 1 posiedzenia komisji na potrzeby zaopiniowania projektów uchwał

- Komisja Finansowo – Budżetowa – 25 sierpnia 2020 r.

Posiedzenia Sesji Rady Miejskiej w okresie sprawozdawczym:

Dnia 24 czerwca 2020 r. zgodnie z ramowym planem pracy Rady Miejskiej odbyła się XXIV Sesja Rady Miejskiej, sesja absolutoryjna, na której Rada podjęła 19 uchwał, w tym 4 uchwały podlegały publikacji w Dzienniku Urzędowym Województwa Śląskiego.

Dnia 30 lipca 2020 r. na wniosek Burmistrza Miasta odbyła XXV Sesja Rady Miejskiej, na której Rada podjęła 4 uchwały, w tym jedna uchwała podlegała publikacji w Dzienniku Urzędowym Województwa Śląskiego.

Dnia 25 sierpnia 2020 r. na wniosek Burmistrza Miasta odbyła się XXVI Sesja Rady Miejskiej, na której Rada podjęła 5 uchwał.

W sprawozdawczym okresie do Rady Miejskiej wpłynęły

1. Śląski Urząd Wojewódzki w Katowicach (DU-RM.0711.18.2020) - Zawiadomienie o wszczęciu postępowania w sprawie stwierdzenia nieważności Uchwały Nr XXII/269/2020 Rady Miejskiej w Czeladzi w sprawie przyjęcia Regulaminu utrzymania czystości i porządku na terenie Gminy Czeladź
2. Śląski Urząd Wojewódzki w Katowicach (DU-RM.0711.18.2020) – Rozstrzygniecie nadzorcze stwierdzające nieważność Uchwały Nr XXII/269/2020 Rady Miejskiej w Czeladzi
3. Śląski Urząd Wojewódzki w Katowicach (DU-RM.0711.19.2020) - Zawiadomienie o wszczęciu postępowania w sprawie stwierdzenia nieważności Uchwały Nr XXII/271/2020 w

sprawie szczegółowego sposobu i zakresu świadczenia usług w zakresie odbierania odpadów komunalnych od właścicieli nieruchomości na terenie gminy Czeladź i zagospodarowania tych odpadów

4. Śląski Urząd Wojewódzki w Katowicach (DU-RM.0711.19.2020) – Rozstrzygniecie nadzorcze stwierdzające nieważność Uchwały Nr XXII/271/2020 Rady Miejskiej w Czeladzi
5. Śląski Urząd Wojewódzki w Katowicach – w sprawie udzielanie informacji, czy w skład Komisji Skarg, Wniosków i Petycji wchodzą przedstawiciele wszystkich klubów radnych.
6. Śląski Urząd Wojewódzki w Katowicach (DU-RM.0711.24.2020) - Zawiadomienie o wszczęciu postępowania w sprawie stwierdzenia nieważności Uchwały Nr XXIII/286/2020 Rady Miejskiej w Czeladzi w sprawie likwidacji Filii nr 4 Miejskiej Biblioteki Publicznej im. Marii Nogajowej w Czeladzi
7. Śląski Urząd Wojewódzki w Katowicach (DU-RM.0711.24.2020) – Rozstrzygniecie nadzorcze stwierdzające nieważność Uchwały Nr XXIII/286/2020 Rady Miejskiej w Czeladzi w części określonej w §1 i §2 uchwały.
8. Śląski Urząd Wojewódzki w Katowicach (DU-RM.0711.25.2020) – Zawiadomienie o wszczęciu postępowania w sprawie stwierdzenia nieważności uchwały Nr XXIV/319/2020 Rady Miejskiej w Czeladzi w sprawie przyjęcia Regulaminu określającego wysokość oraz szczegółowe warunki przyznawania nauczycielom zatrudnionym w przedszkolach i szkołach prowadzonych przez Gminę Czeladź dodatków: za wysługę lat, motywacyjnego, funkcyjnego, w tym z tytułu sprawowania funkcji wychowawcy klasy i za warunki pracy oraz szczegółowe warunki obliczania i wypłacania wynagrodzenia za godziny ponadwymiarowe i godziny doraźnych zastępstw, a także nagród za osiągnięcia w zakresie pracy dydaktycznej, wychowawczej i opiekuńczej, w tym realizacji zadań związanych z zapewnieniem bezpieczeństwa uczniom w czasie zajęć organizowanych przez szkołę oraz realizacji innych zadań statutowych szkoły.
9. Śląski Urząd Wojewódzki w Katowicach (DU-RM.0711.25.2020) - Rozstrzygniecie nadzorcze stwierdzające nieważność Uchwały Nr XXIV/319/2020 Rady Miejskiej w Czeladzi w sprawie przyjęcia Regulaminu określającego wysokość oraz szczegółowe warunki przyznawania nauczycielom zatrudnionym w przedszkolach i szkołach prowadzonych przez Gminę Czeladź dodatków: za wysługę lat, motywacyjnego, funkcyjnego, w tym z tytułu sprawowania funkcji wychowawcy klasy i za warunki pracy oraz szczegółowe warunki obliczania i wypłacania wynagrodzenia za godziny ponadwymiarowe i godziny doraźnych zastępstw, a także nagród za osiągnięcia w zakresie pracy dydaktycznej, wychowawczej i opiekuńczej, w tym realizacji zadań związanych z zapewnieniem bezpieczeństwa uczniom w czasie zajęć organizowanych przez szkołę oraz realizacji innych zadań statutowych szkoły.
10. Śląski Urząd Wojewódzki w Katowicach (DU-RM.0711.26.2020) – pismo w sprawie przesłania protokołu z przebiegu głosowania nad Uchwałą Nr XXIV/301/2020 Rady Miejskiej w Czeladzi w sprawie udzielenia Burmistrzowi Miasta Czeladź wotum zaufania.

Interpelacje i zapytania radnych w okresie sprawozdawczym

Za okres od 1 do 30 czerwca 2020 r. wpłynęło 5 zapytań/interpelacji Radnych Rady Miejskiej.

Za okres od 1 do 31 lipca 2020 r. wpłynęła 1 interpelacja Radnego Rady Miejskiej.

Za okres od 1 do 31 sierpnia 2020 r. wpłynęły 4 interpelacje Radnych Rady Miejskiej.

Przewodnicząca Rady Miejskiej

/-/ Jolanta Moćko

Przygotowała
Joanna Kwarciana

ZARZĄDZENIE NR 235/2020
BURMISTRZA MIASTA CZELADŹ

z dnia 31 sierpnia 2020 r.

w sprawie informacji o przebiegu wykonania budżetu Miasta Czeladź za I półrocze 2020 roku, informacji o kształtowaniu się Wieloletniej Prognozy Finansowej, informacji o przebiegu wykonania planu finansowego samorządowych instytucji kultury za I półrocze 2020 roku.

Na podstawie art. 30 ust. 1 i ust. 2 pkt. 4 ustawy z dnia 8 marca 1990 roku o samorządzie gminnym (tekst jednolity Dz. U. z 2020 roku, poz. 713) oraz art. 266 ust. 1 ustawy z dnia 27 sierpnia 2009 roku

o finansach publicznych (tekst jednolity Dz. U. z 2019 roku, poz. 869)

zarządzam co następuje:

§ 1. Przedstawić Radzie Miejskiej w Czeladzi:

- informację o przebiegu wykonania budżetu Miasta Czeladź za I półrocze 2020 roku
- informację o kształtowaniu się Wieloletniej Prognozy Finansowej
- informację o przebiegu wykonania planu finansowego samorządowych instytucji kultury za I półrocze 2020 roku.

§ 2. Informację, o której mowa w § 1 przedstawić Regionalnej Izbie Obrachunkowej w Katowicach.

§ 3. Wykonanie zarządzenia powierzam Skarbnikowi Miasta.

§ 4. Zarządzenie wchodzi w życie z dniem podpisania.

Burmistrz Miasta

mgr Zbigniew Szaleniec

Załącznik Nr 1 do zarządzenia Nr 235/2020
Burmistrza Miasta Czeladź
z dnia 31 sierpnia 2020 r.

I. INFORMACJA O PRZEBIEGU WYKONANIA BUDŻETU MIASTA CZELADŹ ZA I PÓŁROCZE 2020 ROKU

1. PLAN I ZMIANY PLANU BUDŻETU MIASTA W I PÓŁROCZU 2020 ROKU

Plan budżetu Miasta Czeladź na 2020 rok uchwalony został przez Radę Miejską w Czeladzi uchwałą nr XVIII/213/2019 z dnia 16 grudnia 2019 roku. Rada Miejska ustaliła wówczas:

PLAN DOCHODÓW BUDŻETOWYCH w wysokości **192 759 929,28 zł**

- dochody własne 135 655 877,28 zł
  dochody bieżące *84 168 247,27 zł*
  dochody majątkowe *51 487 630,01 zł*
- subwencje z budżetu państwa (*dochody bieżące*) 17 819 128,00 zł
- środki od pozostałych jednostek sektora finansów publicznych (*dochody bieżące*) 30 660,00 zł
- dotacje celowe z budżetu państwa (*dochody bieżące*) 39 254 264,00 zł

PLAN WYDATKÓW BUDŻETOWYCH w wysokości **199 753 887,27 zł**

- wydatki własne 163 582 761,27 zł

wydatki bieżące *105 101 173,27 zł*

- wynagrodzenia i składki od nich naliczane *49 164 376,13 zł*
- wydatki związane z realizacją statutowych zadań *35 694 663,08 zł*
- dotacje na zadania bieżące *13 401 324,00 zł*
- obsługa długu jednostki samorządu terytorialnego *988 000,00 zł*
- wypłaty z tytułu poręczeń i gwarancji udzielonych przez jednostkę samorządu terytorialnego, przypadające do spłaty w danym roku budżetowym *0,00 zł*
- wydatki na programy finansowane z udziałem środków, o których mowa w art. 5 ust. 1 pkt 2 i 3, w części związanej z realizacją zadań jednostki samorządu terytorialnego *1 158 940,10 zł,*
- świadczenia na rzecz osób fizycznych *4 693 869,96 zł*

wydatki majątkowe *58 481 588,00 zł*

- wydatki majątkowe, do których zalicza się inwestycje i zakupy inwestycyjne, w tym na programy finansowane z udziałem środków, o których mowa w art. 5 ust. 1 pkt 2 i 3, w części związanej z realizacją zadań jednostki samorządu terytorialnego *47 125 704,00 zł,*
- inwestycje i zakupy inwestycyjne *8 855 884,00 zł,*
- wniesienie wkładów do spółek prawa handlowego *2 500 000,00 zł,*

- wydatki bieżące na realizację zadań z zakresu administracji rządowej.

36 170 125,00 zł

- wynagrodzenia i składki od nich naliczane *1 082 507,00 zł*
- wydatki związane z realizacją statutowych zadań *91 810,00 zł*
- świadczenia na rzecz osób fizycznych *34 995 809,00 zł*

- wydatki bieżące na zadania realizowane przez gminę na podstawie porozumień z organami administracji rządowej 1 000,00 zł

- wydatki związane z realizacją statutowych zadań *1 000,00 zł*

PLAN ROZCHODÓW BUDŻETU w wysokości **3 006 042,01 zł**

- z tytułu spłaty rat pożyczek 485 992,00 zł
- z tytułu spłaty rat kredytów 1 220 050,01 zł
- z tytułu wykupu papierów wartościowych (obligacji) 1 300 000,00 zł

PLAN PRZYCHODÓW BUDŻETU

Na dzień 01.01.2020 roku zaplanowano przychody w wysokości **10 000 000,00 zł**, z tytułu emisji obligacji. Niedobór budżetu wynosił **6 993 957,99 zł**, i planowano jego pokrycie przychodami z emisji obligacji.

W ciągu I półrocza wprowadzane uchwałami Rady Miejskiej i zarządzeniami Burmistrza Miasta zmiany i korekty budżetu ustaliły plan na dzień **30 czerwca 2020 roku** w następujących kwotach :

PLAN DOCHODÓW BUDŻETOWYCH w wysokości **196 742 905,43 zł**

- dochody własne 137 577 110,58 zł
  dochody bieżące *85 529 620,42 zł*
  dochody majątkowe *52 047 490,16 zł*
- subwencje z budżetu państwa (*dochody bieżące*) 17 555 415,00 zł
- środki od pozostałych jednostek sektora finansów publicznych *(dochody bieżące)* 36 100,00 zł, dotacje celowe z budżetu państwa *(dochody bieżące)* 39 537 518,85 zł, *(dochody majątkowe)* 2 035 311,00 zł,
- dotacje celowe z powiatu *(dochody bieżące)* 1 450,00 zł

PLAN WYDATKÓW BUDŻETOWYCH w wysokości **212 634 416,67 zł**

- wydatki własne 176 239 128,82 zł

wydatki bieżące *106 751 705,93 zł*

- wynagrodzenia i składki od nich naliczane *49 311 345,15 zł*
- wydatki związane z realizacją statutowych zadań *36 331 329,38 zł*
- dotacje na zadania bieżące *13 502 324,00 zł*
- obsługa długu jednostki samorządu terytorialnego *988 000,00 zł*
- wydatki na programy finansowane z udziałem środków o których mowa w art. 5 ust.1 pkt 2 i 3 w części związanej z realizacją zadań jst. *1 923 238,44 zł,*
- wypłaty z tytułu poręczeń i gwarancji udzielonych przez jednostkę samorządu terytorialnego, przypadające do spłaty w danym roku budżetowym *0,00 zł*
- świadczenia na rzecz osób fizycznych *4 695 468,96 zł*

wydatki majątkowe *69 487 422,89 zł*

- wydatki majątkowe, do których zalicza się inwestycje i zakupy inwestycyjne, w tym na programy finansowane z udziałem środków, o których mowa w art. 5 ust. 1 pkt 2 i 3, w części związanej z realizacją zadań jednostki samorządu terytorialnego *56 373 084,15 zł*
- inwestycje i zakupy inwestycyjne *10 814 338,74 zł*
- wniesienie wkładów do spółek prawa handlowego *2 300 000,00 zł*

- wydatki bieżące na realizację zadań z zakresu administracji rządowej 36 392 837,85 zł
  - *wynagrodzenia i składki od nich naliczane 1 183 147,20 zł*
  - *wydatki związane z realizacją statutowych zadań 119 220,52 zł*
  - *świadczenia na rzecz osób fizycznych 35 090 470,13 zł*

- wydatki bieżące na zadania realizowane przez gminę na podstawie porozumień z organami administracji rządowej 1 000,00 zł
  - *wydatki związane z realizacją statutowych zadań 1 000,00 zł*

- wydatki bieżące na zadania realizowane przez gminę na podstawie porozumień między jednostkami samorządu terytorialnego 1 450,00 zł

  - *wydatki związane z realizacją statutowych zadań 1 450,00 zł*

Na dzień 30.06.2020 roku planowany deficyt budżetu wyniósł 15 891 511,24 zł, a jego pokrycie zaplanowano przychodami z wolnych środków w kwocie 7 607 259,35 zł, oraz przychodami z obligacji 6 993 957,99 zł.

PLAN PRZYCHODÓW BUDŻETU w wysokości **18 897 553,25 zł**

- papiery wartościowe – obligacje 10 000 000,00 zł,
- przychody jst z wynikających z rozliczenia środków określonych w art. 5 ust. 1 pkt 2 ustawy i dotacji na realizację programu, projektu lub zadania finansowanego z udziałem tych środków 1 290 293,90 zł,
- wolne środki jako nadwyżka środków na rachunku bieżącym budżetu gminy, wynikające z rozliczeń kredytów i pożyczek z lat ubiegłych 7 607 259,35 zł,

PLAN ROZCHODÓW BUDŻETU w wysokości **3 006 042,01 zł**

- z tytułu spłaty rat pożyczek 136 000,00 zł
- z tytułu spłaty rat kredytów 2 870 042,01 zł

2. REALIZACJA PLANU DOCHODÓW I PRZYCHODÓW ZA I PÓŁROCZE 2020 ROKU

REALIZACJA DOCHODÓW BUDŻETOWYCH OGÓŁEM

Plan budżetu miasta na I półrocze 2020 roku wynosił 196 742 905,43 zł. Do budżetu miasta w I półroczu wpłynęła kwota **93 612 354,53 zł,** co dało 47,58 % wykonania planu, z tego:

- **dochody bieżące** wykonano w wysokości 68 133 087,34 zł, co stanowi 47,76 % wykonania planu,
- **dochody majątkowe** wykonano w wysokości 25 479 267,19 zł, co stanowi 47,11 % wykonania planu.

Realizacja **dochodów** w podziale na dochody własne, subwencje z budżetu państwa, środki od pozostałych jednostek sektora finansów publicznych oraz dotacje celowe z budżetu państwa i powiatu przedstawia się następująco :

Tabela nr 1: Wykonanie dochodów ogółem budżetu Miasta Czeladź za I półrocze 2020 roku.

		PLAN DOCHODÓW BIEŻĄCYCH	WYKONANIE DOCHODÓW BIEŻĄCYCH ZA I	% WYKONANIA	PLAN DOCHODÓW MAJĄTKOWYCH	WYKONANIE DOCHODÓW MAJATKOWYCH	% WYKONANIA

		2020	PÓŁROCZE 2020		2020	ZA I PÓŁROCZE 2020	
1.	DOCHODY WŁASNE	85 529 620,42	37 684 165,23	44,06	52 047 490,16	24 010 283,19	46,13
2.	SUBWENCJE	17 555 415,00	10 697 224,00	60,93	0,00	0,00	0,00
3.	ŚRODKI OD POZOSTAŁYCH JEDNOSTEK SEKTORA FINANSÓW PUBLICZNYCH	36 100,00	4 550,00	12,60	0,00	0,00	0,00
4.	DOTACJE CELOWE Z BUDŻETU PAŃSTWA I JST	39 537 518,85	19 745 698,11	49,94	2 035 311,00	1 468 984,00	72,17
	NA ZADANIA Z ZAKRESU ADMINISTRACJI RZĄDOWEJ ORAZ INNE ZLECONE USTAWAMI	36 392 837,85	18 203 328,11	50,01	0,00	0,00	0,00
	NA FINANSOWANIE LUB DOFINANSOWANIE ZADAŃ WŁASNYCH	3 143 681,00	1 542 370,00	49,06	2 035 311,00	1 468 984,00	72,17
	NA ZADANIA REALIZOWANE NA PODSTAWIE POROZUMIEŃ Z ORGANAMI ADMINISTRACJI RZĄDOWEJ	1 000,00	0,00	0,00	0,00	0,00	0,00
5.	DOTACJE CELOWE Z POWIATU NA ZADANIA REALIZOWANE NA PODSTAWIE POROZUMIEŃ MIĘDZY JEDNOSTKAMI SAMORZĄDU TERYTORIALNEGO	1 450,00	1 450,00	0,00	0,00	0,00	0,00
	DOCHODY OGOŁEM	**142 660 104,27**	**68 133 087,34**	**47,76**	**54 082 801,16**	**25 479 267,19**	**47,11**

REALIZACJA DOCHODÓW WŁASNYCH

Plan dochodów własnych został zrealizowany na kwotę **61 694 448,42 zł,** co stanowi 44,84 % planu, w tym:

- **dochody bieżące własne –** 37 684 165,23 zł, co stanowi 44,06 % planu
- **dochody majątkowe własne –** 24 010 283,19 zł, co stanowi 46,13 % planu.

Do dochodów własnych bieżących zasilających budżet gminy należą podatki i opłaty wymierzane i pobierane bezpośrednio przez urząd gminy oraz podatki wymierzane i pobierane przez Urzędy Skarbowe, takie jak podatek od czynności cywilno-prawnych, podatek od działalności gospodarczej osób fizycznych opłacany w formie karty podatkowej, podatek od spadków i darowizn. W I półroczu 2020 roku z tytułu podatków i opłat wpłynęło do budżetu **16 343 929,11 zł**, co stanowiło 45,96 % wykonania planu.
Dochodami podatkowymi zakwalifikowanymi do dochodów własnych bieżących są również udziały we wpływach z podatku dochodowego od osób fizycznych i prawnych. Za okres sześciu miesięcy uzyskano z tego tytułu wpływy w wysokości **16 557 228,59 zł,** co stanowiło 43,12 % planu.

Dochody własne z **majątku gminy**, czyli ze sprzedaży, dzierżawy, najmu, opłat za wieczyste użytkowanie wykonano w 95,04 % uzyskując z tego tytułu wpływy w wysokości **15 927 829,05 zł, w tym:**

- dochody bieżące zrealizowano na kwotę 937 517,34 zł,
- dochody majątkowe zrealizowano na kwotę 14 990 311,71 zł.

Dochody bieżące jednostek budżetowych miasta wyniosły **2 135 158,14 zł,** co stanowiło 32,53 % planu.
Pozostałe dochody, do których zaliczamy między innymi odsetki od nieterminowo regulowanych należności, mandaty, rozliczenia z lat ubiegłych, zrealizowano na kwotę **1 535 332,05 zł.**

W I półroczu 2020 roku zrealizowano dochody bieżące i majątkowe związane z realizacją programów z udziałem środków unijnych w wysokości **9 194 971,48 zł**, co stanowi 23,95 % planu.

REALIZACJA SUBWENCJI

Z budżetu państwa w I półroczu 2020 roku wpłynęła tytułem subwencji kwota **10 697 224,00 zł,** co stanowi 60,93 % planu. Na tę kwotę składały się:

- część oświatowa subwencji ogólnej dla jednostek samorządu terytorialnego – 10 237 432,00 zł,
- część równoważąca subwencji ogólnej dla gmin – 459 792,00 zł.

REALIZACJA DOTACJI CELOWYCH Z BUDŻETU PAŃSTWAI JST

Z budżetu państwa Gmina otrzymała dotacje na zadania bieżące i majątkowe w wysokości **21 214 682,11** zł. Były to:

- dotacje na **zadania bieżące** z zakresu administracji rządowej zlecone ustawami:
  - 12 890,52 zł – na zwrot części podatku akcyzowego zawartego w cenie oleju napędowego dla rolników,
  - 176 036,00 zł – na zadania administracji rządowej z zakresu ewidencji ludności i dowodów osobistych, urzędu stanu cywilnego oraz ewidencji działalności gospodarczej,
  - 3 450,00 zł – na prowadzenie i aktualizację stałego rejestru wyborców,
  - 123 972,00 zł – na wybory Prezydenta Rzeczypospolitej Polskiej
  - 17 838 411,26 zł – na zadania z zakresu ochrony zdrowia i pomocy społecznej,

- dotacje na dofinansowanie **bieżących i majątkowych zadań** własnych
  - 1 468 984,00 zł – dotacja z GZM na zadania inwestycyjne
  - 515 732,00 zł – na zadania z zakresu oświaty
  - 1 010 039,00 zł – na zadania z zakresu pomocy społecznej
  - 16 599,00 zł – na pomoc rzeczową dla uczniów.

REALIZACJA DOTACJI CELOWYCH REALIZOWANYCH NA PODSTAWIE POROZUMIEŃ MIĘDZY JEDNOSTKAMI SAMORZĄDU TERYTORIALNEGO

Z budżetu Powiatu w I półroczu 2020 roku do Gminy wpłynęła dotacja w wysokości **1 450,00 zł**, na dofinansowanie zadań z zakresu Obrony Cywilnej.

Wielkość dochodów według działów klasyfikacji budżetowej przedstawiono w tabeli nr 1

Tabela nr 2 : Dochody według działów – wykonanie w I półroczu 2020 roku.

	NAZWA DZIAŁU	**PLAN 2020**	**WYKONANIE ZA I PÓŁROCZE 2020**	**% WYKONANIA**
010	ROLNICTWO I ŁOWIECTWO	12 890,52	12 890,52	100,00
600	TRANSPORT I ŁĄCZNOŚĆ	25 098 244,00	10 453 220,31	41,65
700	GOSPODARKA MIESZKANIOWA	27 667 298,16	16 576 316,17	59,91
710	DZIAŁALNOŚĆ USŁUGOWA	201 000,00	112 415,37	55,93
750	ADMINISTRACJA PUBLICZNA	1 063 573,00	839 271,41	78,91
751	URZĘDY NACZELNYCH ORGANÓW WŁADZY PAŃSTWOWEJ, KONTROLI I OCHRONY PRAWA ORAZ SĄDOWNICTWA	131 572,00	127 422,00	96,84
752	OBRONA NARODOWA	300,00	0,00	0,00
754	BEZPIECZEŃSTWO PUBLICZNE I OCHRONA P/POŻ	11 450,00	6 491,67	56,70
756	DOCHODY OD OSÓB PRAWNYCH, FIZYCZNYCH	66 337 830,34	29 646 933,59	44,69
758	RÓŻNE ROZLICZENIA	17 680 415,00	10 784 843,72	61,00
801	OŚWIATA I WYCHOWANIE	4 891 111,16	1 277 581,30	26,12
851	OCHRONA ZDROWIA	4 450,00	3 689,84	82,92
852	POMOC SPOŁECZNA	5 368 203,25	2 223 511,77	41,42

854	EDUKACYJNA OPIEKA WYCHOWAWCZA	404 299,00	22 749,00	5,63
855	RODZINA	36 461 499,00	17 982 350,86	49,32
900	GOSPODARKA KOMUNALNA I OCHRONA ŚRODOWISKA	10 631 770,00	3 479 352,62	32,73
921	KULTURA I OCHRONA DZIEDZICTWA NARODOWEGO	322 200,00	12 899,55	4,00
926	KULTURA FIZYCZNA I SPORT	454 800,00	50 414,83	11,08
	RAZEM DOCHODY	**196 742 905,43**	**93 612 354,53**	**47,58**

Wykonanie dochodów ogółem za I półrocze 2020 roku w podziale na źródła przedstawia się następująco:

Tabela nr 3 : Wykonanie dochodów ogółem w I półroczu 2020 roku w podziale na źródła

Lp.	ŹRÓDŁA DOCHODÓW	Plan 2020	Wykonanie 2020	% Wykonania
1.	Wpływy z tytułu udziału gmin w podatkach dochodowych od osób fizycznych i prawnych	38 395 760,00	16 557 228,59	43,12
2.	Podatki i opłaty od osób fizycznych i prawnych	35 563 840,34	16 343 929,11	45,96
3.	Wpływy z gospodarowania mieniem komunalnym	16 758 297,01	15 927 829,05	95,04
4.	Dochody realizowane przez gminne jednostki budżetowe (bez dochodów z mienia: najem i dzierżawa)	6 562 932,50	2 135 158,14	32,53
5.	Odsetki od nieterminowych wpłat, odsetki od lokat, mandaty, rozliczenia z lat ubiegłych i pozostałe dochody	1 918 762,01	1 535 332,05	80,01
6.	Subwencje ogólne z budżetu państwa	17 555 415,00	10 697 224,00	60,93
7.	Środki od pozostałych jednostek sektora finansów publicznych	36 100,00	4 550,00	12,60
8.	Dotacje celowe z budżetu państwa	41 572 829,85	21 214 682,11	51,03
9.	Dotacje celowe z Powiatu	1 450,00	1 450,00	100,00
10.	Środki unijne i inne na zadania bieżące	1 383 384,58	175 000,00	12,65
11.	Środki unijne i inne zagraniczne na zadania inwestycyjne	36 994 134,15	9 019 971,48	24,38
	RAZEM DOCHODY	**196 742 905,43**	**93 612 354,53**	**47,58**

Struktura przedstawionych dochodów wykazuje, że ponad 74,82 % zrealizowanych dochodów budżetu miasta w I półroczu pochodziło z czterech głównych źródeł. Były to:

- udziały w podatkach stanowiących dochód budżetu państwa,
- podatki i opłaty od osób fizycznych i prawnych,
- dotacje celowe z budżetu państwa
- wpływy z gospodarowania mieniem komunalnym

Analizując wykonanie budżetu za I półrocze 2020 roku należy zauważyć, że:

- Realizacja dochodów przekazywanych z budżetu państwa takich jak dotacje celowe i subwencje przebiega zgodnie z planem, nie budzi niepokoju.
- Wykonanie podatków i opłat lokalnych wynosi 45,69 %. W analogicznym okresie roku ubiegłego plan wykonany był 51,66%. Na stosunkowo niskie wykonanie wpływ na głównie podatek od nieruchomości. Wpływy z tego tytułu wyniosły 11 167 808,76 zł, (46,28 %), tj. kwotowo mniej o 835 311,31 zł w stosunku do roku poprzedniego. Jednakże zakładamy iż powstałe z powodu pandemii zaległości w podatku zostaną wyrównane w drugiej połowie roku.
- O kwotę 1 402 781,00 zł, niższe niż w I półroczu ubiegłego roku jest wykonanie dochodów

z podatku dochodowego od osób fizycznych. W stosunku do planu (oszacowanego przez Ministerstwo Finansów) dochody te wykonane są w wysokości 42,77 %.

- O kwotę 4 245,90 w stosunku do dochodów I półrocza 2019 niższe jest wykonanie dochodów stanowiących udział gminy w podatku dochodowym od osób prawnych. Realizacja w wysokości 50,74 %. Wpływy z tego źródła zależne są od kondycji firm mających siedzibę na obszarze gminy.
- W I półroczu 2020 roku dochody ze sprzedaży i składników majątkowych wykonano na kwotę 14 788 217,12 zł, co stanowi 99,34 % planu.

Wykonanie planu dochodów według źródeł i działów klasyfikacji budżetowej zawiera **załącznik nr 1** do informacji o przebiegu wykonania budżetu miasta Czeladź za I półrocze 2020 roku.

REALIZACJA PRZYCHODÓW BUDŻETOWYCH

W I półroczu 2020 roku wykonanie przychodów wyniosło 19 091 484,75 zł:

- przychody jst z wynikających z rozliczenia środków określonych w art. 5 ust. 1 pkt 2 ustawy i dotacji na realizację programu, projektu lub zadania finansowanego z udziałem tych środków – 1 647 727,58 zł,

- wolne środki wynikające z rozliczenia roku ubiegłego w wysokości 17 443 757,17 zł.

NADWYŻKA/DEFICYT BUDŻETU

Różnica między zrealizowanymi dochodami a wydatkami na dzień 30 czerwca 2020 roku wynosi 6 046 631,88 zł i stanowi nadwyżkę budżetu.
Różnica między wykonanymi dochodami bieżącymi a wydatkami bieżącymi na dzień 30 czerwca 2020 roku wynosi 517 282,91 zł - nadwyżka operacyjna.

3. REALIZACJA PLANU WYDATKÓW I ROZCHODÓW ZA I PÓŁROCZE 2020 ROKU

REALIZACJA WYDATKÓW BUDŻETOWYCH OGÓŁEM

Plan wydatków na I półrocze 2020 roku wynosił **212 634 416,67 zł.** Wydatki za I półrocze 2020 roku zrealizowano w wysokości **87 565 722,65 zł** , co stanowi 41,18 **%** planu.

Wydatki bieżące wykonano w wysokości **67 615 804,43 zł,** co stanowi 47,24 % planu, w tym:

- wynagrodzenia i składki od nich naliczone – **27 182 454,12 zł**
- wydatki związane z realizacją statutowych zadań **– 13 826 878,35 zł**
- dotacje na zadania bieżące – **6 573 943,67 zł**
- obsługa długu jednostki samorządu terytorialnego – **433 557,56 zł,**
- wypłaty z tytułu poręczeń i gwarancji udzielonych przez jednostkę samorządu terytorialnego, przypadające do spłaty w danym roku budżetowym **– 0,00 zł**
- świadczenia na rzecz osób fizycznych – **19 237 657,31 zł**
- wydatki na programy finansowane z udziałem środków o których mowa w art. 5 ust.1 pkt 2 i 3 w części związanej z realizacją zadań jst. **– 361 313,42 zł**

Wydatki majątkowe zrealizowano na kwotę **19 949 918,22 zł,** co stanowi 28,72 % planu, z tego:

- inwestycje i zakupy inwestycyjne – **990 041,11 zł,**

- wniesienie wkładów do spółek prawa handlowego – **2 300 000,00 zł,**
- wydatki majątkowe, do których zalicza się inwestycje i zakupy inwestycyjne, w tym na programy finansowane z udziałem środków, o których mowa w art. 5 ust. 1 pkt 2 i 3, w części związanej z realizacją zadań jednostki samorządu terytorialnego – **16 659 877,11 zł.**

Realizacja wydatków w podziale na wydatki własne oraz wydatki na zadania zlecone i realizowane na podstawie porozumień przedstawia się następująco :

Tabela nr 4 : Realizacja wydatków budżetowych w I półroczu 2020 roku

	PLAN WYDATKÓW BIEŻĄCYCH 2020	**WYKONANIE WYDATKÓW BIEŻĄCYCH ZA I PÓŁROCZE 2020**	**%**	**PLAN WYDATKÓW MAJĄTKOWYCH ZA I PÓŁROCZE 2020**	**WYKONANIE WYDATKÓW MAJATKOWYCH ZA I PÓŁROCZE 2020**	**%**
WYDATKI WŁASNE	106 751 705,93	49 779 837,30	46,63	69 487 422,89	19 949 918,22	28,71
WYDATKI NA ZADANIA ZLECONE Z ZAKRESU ADMINISTRACJI RZĄDOWEJ	36 392 837,85	17 835 967,13	49,01	0,00	0,00	0,00
WYDATKI NA ZADANIA REALIZOWANE NA PODSTAWIE POROZUMIEŃ MIĘDZY JEDNOSTKAMI SAMORZĄDU TERYTORIALNEGO	1 000,00	0,00	0,00	0,00	0,00	0,00
WYDATKI REALIZOWANE NA PODSTAWIE POROZUMIEŃ Z ORGANAMI ADMINISTRACJI RZĄDOWEJ	1 450,00	0,00	0,00	0,00	0,00	0,00
OGÓŁEM WYDATKI	**143 146 993,78**	**67 615 804,43**	**47,23**	**69 487 422,89**	**19 949 918,22**	**28,71**

Wykonanie planu dotacji udzielonych z budżetu miasta Czeladź za I półrocze 2020 roku dla jednostek sektora finansów publicznych i jednostek spoza sektora finansów publicznych przedstawia poniższa tabela

Tabela nr 5: Realizacja planu dotacji

Lp.	**Dział**	**Rozdział**	**Nazwa zadania**	**Kwota dotacji**					
				podmiotowa			**celowa**		
I.	**Jednostki sektora finansów publicznych**			**PLAN**	**WYKONANIE**	**%**	**PLAN**	**WYKONANIE**	**%**

1.	600	60004	Wpłaty gmin i powiatów na rzecz innych jednostek samorządu terytorialnego oraz związków gmin lub związków powiatów na dofinansowanie zadań bieżących i inwestycyjnych	0,00	0,00	0,00	7 131 613,00	3 536 309,00	49,58
2.	600	60014	Dotacja otrzymane z powiatu na inwestycje i zakupy inwestycyjne realizowane na podstawie porozumień (umów) miedzy jednostkami samorządu terytorialnego	0,00	0,00	0,00	100 000,00	0,00	0,00
3.	600	60095	Dotacja celowa na zadania realizowane na podstawie porozumień między jednostkami samorządu terytorialnego - Rozwój społeczeństwa informacyjnego	0,00	0,00	0,00	600,00	320,00	53,33
4.	750	75095	Wpłaty gmin i powiatów na rzecz innych jednostek samorządu terytorialnego oraz związków gmin lub związków powiatów na dofinansowanie zadań bieżących	0,00	0,00	0,00	500 000,00	240 415,00	48,08
5.	801	80104	Dotacja celowa przekazana gminie na zadania bieżące realizowane na podstawie porozumień (umów) między jednostkami samorządu terytorialnego - dotacje dla przedszkoli	0,00	0,00	0,00	250 000,00	146 160,77	58,46
6.	801	80101	Dotacja celowa na zadania realizowane na podstawie porozumień między jednostkami samorządu terytorialnego - dotacje na dofinansowanie nauczania religii	0,00	0,00	0,00	3 400,00	1 486,64	43,72
7.	851	85154	Dotacja celowa z budżetu dla pozostałych jednostek zaliczanych do sektora finansów publicznych – PZZOZ Będzin	0,00	0,00	0,00	80 000,00	40 000,00	50,00
8.	851	85158	Dotacja celowa na pomoc finansową udzielaną między jednostkami samorządu terytorialnego na dofinansowanie własnych zadań bieżących	0,00	0,00	0,00	50 000,00	26 000,00	52,00
9.	851	85195	Dotacje celowe z budżetu na finansowanie lub dofinansowanie kosztów realizacji inwestycji i zakupów inwestycyjnych innych jednostek sektora finansów publicznych	0,00	0,00	0,00	315 000,00	0,00	0,00
9.	900	90095	Dotacja celowa na pomoc finansową udzielana między jednostkami samorządu terytorialnego na dofinansowanie własnych zadań bieżących	0,00	0,00	0,00	100 000,00	48 000,00	48,00
10.	921	92116	Dotacja podmiotowa z budżetu dla samorządowej instytucji kultury - Miejska Biblioteka Publiczna	2 460 000,00	1 215 000,00	49,39	0,00	0,00	0,00
11.	921	92116	Dotacja celowa z budżetu dla pozostałych jednostek zaliczanych do sektora finansów publicznych - MBP	0,00	0,00	0,00	42 000,00	42 000,00	100,00
12.	921	92116	Dotacje celowe z budżetu na finansowanie lub dofinansowanie kosztów realizacji inwestycji i zakupów inwestycyjnych innych jednostek sektora finansów publicznych	0,00	0,00	0,00	200 000,00	0,00	0,00
13.	921	92118	Dotacja podmiotowa z budżetu dla samorządowej instytucji kultury - Muzeum Saturn	1 395 000,00	755 000,00	54,12	0,00	0,00	0,00
Razem				3 855 000,00	1 970 000,00	51,10	8 772 613,00	4 080 691,41	46,51
II.	**Jednostki spoza sektora finansów publicznych**								
1.	754	75412	Dotacje celowe z budżetu jst udzielone w trybie art.. 221 uofp. Na finansowanie lub dofinansowanie zadań zleconych do realizacji organizacjom prowadzącym działalność pożytku publicznego - OSP	0,00	0,00	0,00	75 000,00	37 500,00	50,00

2	754	75412	Dotacje celowe z budżetu jst udzielone w trybie art.. 221 uofp. Na finansowanie lub dofinansowanie zadań zleconych do realizacji organizacjom prowadzącym działalność pożytku publicznego - OSP	0,00	0,00	0,00	65 280,00	64 196,76	98,34
3.	801	80104	Dotacja podmiotowa z budżetu dla niepublicznej jednostki systemu oświaty	600 000,00	297 763,90	49,63	0,00	0,00	0,00
4.	851	85154	Dotacje celowe z budżetu jst udzielone w trybie art.. 221 uofp. Na finansowanie lub dofinansowanie zadań zleconych do realizacji organizacjom prowadzącym działalność pożytku publicznego - Przeciwdziałanie patologiom społecznym	0,00	0,00	0,00	150 000,00	86 380,00	57,59
5.	852	85205	Dotacje celowe z budżetu jst udzielone w trybie art.. 221 uofp. Na finansowanie lub dofinansowanie zadań zleconych do realizacji organizacjom prowadzącym działalność pożytku publicznego - Przeciwdziałanie przemocy w rodzinie	0,00	0,00	0,00	10 000,00	0,00	0,00
6.	852	85295	Dotacje celowe z budżetu jst udzielone w trybie art.. 221 uofp. Na finansowanie lub dofinansowanie zadań zleconych do realizacji organizacjom prowadzącym działalność pożytku publicznego -	0,00	0,00	0,00	20 000,00	0,00	0,00
7.	854	85495	Dotacje celowe z budżetu jst udzielone w trybie art.. 221 uofp. Na finansowanie lub dofinansowanie zadań zleconych do realizacji organizacjom prowadzącym działalność pożytku publicznego -	0,00	0,00	0,00	15 000,00	0,00	0,00
8.	855	85505	Dotacja celowa z budżetu na finansowanie lub dofinansowanie zadań zleconych do realizacji pozostałym jednostkom niezaliczanych do sektora finansów publicznych	0,00	0,00	0,00	72 000,00	10 200,00	14,16
8.	900	90005	Dotacje celowe z na finansowanie lub dofinansowanie kosztów realizacji inwestycji i zakupów inwestycyjnych jednostek niezaliczanych do sektora finansów publicznych – dofinansowanie zmiany sposobu ogrzewania	0,00	0,00	0,00	330 000,00	150 205,00	45,52
9.	921	92105	Dotacje celowe z budżetu jst udzielone w trybie art.. 221 uofp. Na finansowanie lub dofinansowanie zadań zleconych do realizacji organizacjom prowadzącym działalność pożytku publicznego - Ochrona dóbr i tradycji lokalnej	0,00	0,0	0,00	55 000,00	0,00	0,00
10.	921	92120	Dotacje celowe z budżetu na finansowanie lub dofinansowanie prac remontowych i konserwatorskich obiektów zabytkowych przekazane jednostkom niezaliczanym do sektora finansów publicznych	0,00	0,00	0,00	100 000,00	0,00	0,00
11.	926	92695	Dotacje celowe z budżetu jst udzielone w trybie art.. 221 uofp. Na finansowanie lub dofinansowanie zadań zleconych do realizacji organizacjom prowadzącym działalność pożytku publicznego - Upowszechnianie kultury fizycznej i sporu	0,00	0,00	0,00	400 000,00	215 055,36	53,76
			Razem	600 000,00	297 763,90	49,63	1 292 280,00	563 537,12	43,60
			DOTACJE OGÓŁEM	4 455 000,00	2 267 763,90	50,90	**10 064 893,00**	**4 644 228,53**	46,14

PLAN 14 519 893,00 zł

WYKONANIE 6 931 992,43 zł

% Wykonania planu 47,74

REALIZACJA WYDATKÓW BUDŻETOWYCH WŁASNYCH

Wydatki własne przyjęte do realizacji na kwotę **176 239 128,82** zł. zostały wykonane na kwotę **69 729 755,52 zł,** co stanowi 39,57 % wykonania planu. Wykonanie wydatków własnych w poszczególnych działach przedstawia się następująco:

Tabela nr 6 : Wydatki własne według działów.

		PLAN 2020	WYKONANIE ZA I PÓŁROCZE 2020	% WYKONANIA
010	ROLNICTWO I ŁOWIECTWO	6 200,00	564,46	9,10
600	TRANSPORT I ŁĄCZNOŚĆ	43 951 538,50	17 102 505,54	38,91
700	GOSPODARKA MIESZKANIOWA	23 103 893,15	5 081 480,75	21,99
710	DZIAŁALNOŚĆ USŁUGOWA	411 000,00	77 443,60	18,84
750	ADMINISTRACJA PUBLICZNA	12 736 067,39	5 768 595,50	45,29
754	BEZPIECZEŃSTWO PUBLICZNE I OCHRONA P/POŻ.	2 192 186,00	1 020 133,19	46,53
757	OBSŁUGA DŁUGU PUBLICZNEGO	988 000,00	433 557,56	43,88
758	RÓŻNE ROZLICZENIA	347 000,00	0,00	0,00
801	OŚWIATA I WYCHOWANIE	34 529 928,81	18 486 453,66	53,54
851	OCHRONA ZDROWIA	1 182 200,00	268 759,47	22,73
852	POMOC SPOŁECZNA	16 706 755,99	7 450 372,76	44,59
854	EDUKACYJNA OPIEKA WYCHOWAWCZA	1 815 556,98	627 213,34	34,55
855	RODZINA	3 425 264,00	1 312 655,20	38,32
900	GOSPODARKA KOMUNALNA I OCHRONA ŚRODOWISKA	22 757 818,00	6 922 076,48	30,42
921	KULTURA I OCHRONA DZIEDZICTWA NARODOWEGO	5 746 000,00	2 093 127,09	36,43
926	KULTURA FIZYCZNA I SPORT	6 342 720,00	3 084 816,92	48,64
	RAZEM WYDATKI	**176 239 128,82**	**69 729 755,52**	**39,57**

REALIZACJA WYDATKÓW NA PROJEKTY FINANSOWANE ŚRODKAMI UE

Projekty bieżące i majątkowe z udziałem środków unijnych realizowane są jako przedsięwzięcia wieloletnie i opisane zostały w części sprawozdania dotyczącej informacji o kształtowaniu się wieloletniej prognozy finansowej.

REALIZACJA WYDATKÓW ZADAŃ ZLECONYCH I POWIERZONYCH

Ogólny plan wydatków bieżących zadań zleconych z zakresu administracji rządowej i realizowanych na podstawie porozumień z organami administracji rządowej i samorządowej wynosił **36 395 287,85 zł** i został zrealizowany w 49,01 % na kwotę **17 835 967,13 zł**.

Wykonanie planu wydatków według działów i rozdziałów klasyfikacji budżetowej z wyodrębnieniem grup wydatków zawiera **załącznik nr 2** do informacji o przebiegu wykonania budżetu miasta Czeladź za I półrocze 2020 roku

REALIZACJA ROZCHODÓW

Z założonego planu rozchodów w wysokości 3 006 042,01 zł, dokonano spłat pożyczek i kredytów na łączną kwotę 857 939,72 zł, co stanowi 28,54 % planu.

Zestawienie ogólne z wykonania budżetu gminy Czeladź przedstawiono w **załączniku nr 3** do informacji o przebiegu wykonania budżetu miasta Czeladź za I półrocze 2020 roku

ZADŁUŻENIE MIASTA

Zadłużenie miasta z tytułu zaciągniętych pożyczek i kredytów na dzień 30 czerwca 2020 roku wyniosło 33 929 483,29 zł.

4. NALEŻNOŚCI I ZOBOWIĄZANIA WYMAGALNE

NALEŻNOŚCI WYMAGALNE

Należności wymagalne Gminy w I półroczu 2020 roku wyniosły **19 103 386,72 zł.** Dotyczyły następujących tytułów:

- podatków i opłat lokalnych – **7 007 244,88 zł,**
- podatków pobieranych przez Urzędy Skarbowe – **46 564,27 zł,**
- opłat za użytkowanie wieczyste, dzierżawy, najem, zarząd, przekształcenia – **466 463,08 zł,**
- mandatów karnych – **122 950,34 zł,**
- opłat za gospodarowanie odpadami komunalnymi – **125 400,52 zł,**
- opłat za zajęcie pasa drogowego – **21 772,35 zł,**
- opłat czynszowych za lokale mieszkalne i użytkowe – **1 835 352,40 zł,**
- opłat za reklamę – **88 424,13 zł,**
- należności jednostki budżetowej Urzędu Miasta (w tym należności za wodę po zlikwidowanym zakładzie budżetowym ZIK) – **1 712 349,96 zł,**
- opłaty za żywienie w Przedszkolach – **12 770,28 zł,**
- opłaty za żywienie i wynajem pomieszczeń w Szkołach – **10 142,57 zł,**
- należności MOPS (należności od dłużników alimentacyjnych, należności z tytułu nienależnie pobranych świadczeń w ZUS przekazanych do ściągnięcia gminie) – **7 615 063,35 zł,**
- należności MOSiR (należności z tytułu wynajmu pomieszczeń) – **37 141,54 zł.**
- należności Żłobka Miejskiego – **1 747 ,05 zł**

Wobec osób zalegających z wpłatami podatków, wszczynane jest postępowanie egzekucyjne. W pierwszej kolejności wysyłane są upomnienia a następnie, jeżeli zaległość nie jest uregulowana wystawiane są tytuły wykonawcze, które kieruje się do realizacji do Urzędu Skarbowego. Niezależnie od wszczęcia postępowania egzekucyjnego, w celu zabezpieczenia wierzytelności Gminy, dokonuje się wpisów hipoteki przymusowej na nieruchomościach dłużnika.
Do zalegających z wpłatami należności wynikającymi z umów cywilno - prawnych również wysyłane są upomnienia a w przypadku dalszej zwłoki w zapłacie - sporządzane są wnioski do sądu.

ZOBOWIĄZANIA WYMAGALNE

Na dzień 30 czerwca 2020 roku Miasto nie posiadało zobowiązań wymagalnych.

II. INFORMACJA O KSZTAŁTOWANIU SIĘ WIELOLETNIEJ PROGNOZY FINANSOWEJ

Wieloletnia Prognoza Finansowa na lata 2020 - 2035 zatwierdzona została przez Radę Miejską uchwałą nr XVIII/212/2019 na sesji w dniu 16 grudnia 2019 roku.
Dokonane w ciągu I półrocza 2020 roku zmiany planu budżetu na 2020 rok obejmowały:

- zwiększenia planu dochodów o 3 982 976,15 zł,
- zwiększenia planu wydatków o kwotę 12 880 529,40 zł,
- zwiększenia planu przychodów o kwotę 8 897 553,25 zł

Zmiany wieloletniej prognozy finansowej uwarunkowane były zmianami kwot dochodów i wydatków budżetu roku 2020 a także koniecznością wprowadzenia do wykazu nowych przedsięwzięć zarówno w zakresie wydatków bieżących jak i wydatków majątkowych. Ponadto zmiany uwarunkowane były urealnieniem zarówno kwot wydatków i limitów zobowiązań jak i terminów realizacji poszczególnych zadań, co skutkowało koniecznością zmian planowanych w poszczególnych latach wartości budżetowych.

Wprowadzone w trakcie I półrocza 2020 roku zmiany Wieloletniej Prognozy Finansowej nie spowodowały zachwiania spełniania wskaźnika spłaty zadłużenia o którym mowa w art. 243 ustawy o finansach publicznych.

Po analizie bieżącego wykonania budżetu oraz założeń na drugie półrocze 2020 r. nie przewiduje się problemów ze spełnieniem wskaźnika zadłużenia w kolejnych latach.

Wykaz przedsięwzięć do Wieloletniej Prognozy Finansowej według stanu na dzień 30 czerwca 2020 roku, stanowi **załącznik nr 4** do informacji.

W okresie I półrocza 2020 roku kontynuowano bądź rozpoczęto realizację i poniesiono nakłady inwestycyjne na następujące przedsięwzięcia:

Lp	Nazwa zadania inwestycyjnego	Plan na 2020	Wykonanie za okres 1.01.2020 – 30.06.2020 r.	%	Wykonanie rzeczowe
	Zadania związane z programami realizowanymi z udziałem środków UE				
1.	Adaptacja i rozbudowa zabytkowej kamienicy Rynek 22 w Czeladzi na Centrum Aktywności Lokalnej	4 920 000,00	3 621 667,89	73,61	Wykonano roboty wykończeniowe wewnątrz i na zewnątrz wraz z instalacjami.
2.	Aktywizacja gospodarcza terenu byłej KWK Saturn - budowa ulicy Scheiblera i Biedermana wraz z uzbrojeniem terenu	3 000 000,00	30,00	0,00	Opłaty bankowe. Rozpoczęcie realizacji w II półroczu.
3.	Postindustrialne Centrum Dziedzictwa Górnictwa Węglowego w Zagłębiu wraz z zagospodarowaniem terenu	11 563 341,00	6 363,70	0,05	Wykonanie aktualizacji dokumentacji kosztorysowej. Rozpoczęcie realizacji w II półroczu.
4.	Zintegrowane punkty przesiadkowe ATR w centrum miasta wraz z przedsięwzięciami towarzyszącymi.	31 536 363,00	12 982 192,67	41,17	Wykonano nowe ścieżki rowerowe, ciągi pieszo-rowerowe, wymieniono infrastrukturę oświetleniową, wybudowano budynek obsługi punktu przesiadkowego „A”, wybudowano parking przy ulicy Francuskiej.

5.	Alternatywne źródła energii dla Kopalni Kultury	480 000,00	3 903,70	0,81	Wykonano ekspertyzę dachu budynku Kopalni Kultury..
6.	Poprawa efektywności energetycznej hali widowiskowo-sportowej MOSiR oraz budynku obsługi stadionu w Czeladzi wraz z montażem OZE.	500 000,00	2 214,00	0,44	Dokonano aktualizacji kosztorysu szacunkowego do przetargu. Realizacja od II półrocza..
7.	Budowa ulicy Scheiblera	1 630 000,00	125,00	0,00	Opłaty bankowe. Realizacja od II półrocza 2020.
8.	Likwidacja niskiej emisji w budynkach mieszkalnych	2 700 000,00	0,00	0,00	W trakcie przygotowywania dokumentacji projektowej.
	Pozostałe zadania				
1.	Place zabaw oraz mała architektura	340 000,00	0,00	0,00	Wydatki zostaną poniesione w II półroczu.
2.	Budowa otwartego basenu wraz z zagospodarowaniem terenu i budową zaplecza sanitarno-szatniowego w Czeladzi	1 532 000,00	1 500 000,00	0,00	Wniesiono wkłady do Spółki Czeladzki Wodociągi (na wkład własny do inwestycji).
3.	Budowa parkingów	110 000,00	0,00	0,00	Wydatki w II półroczu.
4.	Doposażenie szkół i przedszkoli	100 000,00	0,00	0,00	Określenie przeznaczenia wydatków w II półroczu.
5.	Monitoring miasta	50 000,00	3 690,00	7,38	Opłacenie wydatków za montaż z dostawą kamery w Punkcie Kamery Parking UM dolny. Kolejny etap monitoringu w II półroczu.
6.	Budowa i remonty chodników	140 000,00	738,00	0,53	Przygotowanie dokumentów niezbędnych do rozpoczęcia inwestycji.
7.	Remonty i budowa dróg	1 310 000,00	1 044,16	0,08	Przygotowanie dokumentów niezbędnych do rozpoczęcia inwestycji.
8.	Zakup nieruchomości	1 000 000,00	0,00	0,00	W I półroczu nie dokonywano zakupów.
9.	Remont stadionu CKS	1 000 000,00	18 819,00	1,88	Poniesiono koszty uzgodnienia projektu przebudowy stadionu, opinii technicznej dotyczącej montażu instalacji fotowoltaicznej w budynku przy trybunach oraz koszty aktualizacji projektu przebudowy boiska sportowego..
10.	Prochownia Park Zabaw	860 000,00	0,00	0,00	Nie poniesiono żadnych wydatków.
11.	Dofinansowanie służby zdrowia	300 000,00	0,00	0,00	Podpisano umowę dotacji na zakupy inwestycyjne szpitala. Wydatek w II półroczu.
12.	Uzbrojenie terenów pod budownictwo	450 000,00	204 572,29	45,46	Wykonano nową kanalizację deszczową od ul. Mysłowickiej do ul. Słowiańskiej.

W powyższy zestawieniu nie ujęto zadań, które przewidziane są do realizacji w latach kolejnych tzn. nie posiadają planu wydatków na rok bieżący. Dotyczy to zadań z wykazu

przedsięwzięć
z wierszy 1.1.2.14, 1.1.2.15, 1.1.2.16, 1.3.2.14, 1.3.2.17, 1.3.2.21, 1.3.2.27 - załącznik Nr 4 do informacji.

W II półroczu br. przedsięwzięcia majątkowe ujęte w powyższej tabeli będą kontynuowane oraz poniesione zostaną wydatki na pozostałe zaplanowane do realizacji w 2020 roku zadania.

Przedsięwzięcia wieloletnie – wydatki bieżące

I. Projekty związane z programami realizowanymi z udziałem środków o których mowa w art. 5 ust. 1 pkt 2 i 3 ustawy o finansach publicznych:

1. ERASMUS + „Języki obce kluczem do otwartego świata”
Realizator – Szkoła Podstawowa Nr 5
Plan: 74 959,14 zł, Wykonanie: 556,80 zł
Kontynuacja projektu.
W ramach projektu wydatki poniesiono m.in. na:
- kurs języka angielskiego.
Celem projektu jest podniesienie jakości i efektywności nauczania języków obcych oraz promowanie świadomości międzykulturowej w Szkole Podstawowej nr 5 im. Polskiej Macierzy Szkolnej w Czeladzi.
Realizacja projektu umożliwia podwyższenie umiejętności językowych nauczycieli uczestniczących w szkoleniach zagranicznych, zdobycie dodatkowych umiejętności w zakresie metodyki nauczania, nawiązanie kontaktów z innymi nauczycielami szkół europejskich.

2. Saturn – Czeladzka Planeta Rozwoju
Realizator: MOPS
Plan: 1 001 350,08 zł, Wykonanie: 161 903,29 zł.
Zespół ds. Pozyskiwania Funduszy Zewnętrznych Miejskiego Ośrodka Pomocy Społecznej w Czeladzi od maja 2019 roku realizuje projekt pn. „SATURN – Czeladzka Planeta Rozwoju” w ramach Regionalnego Programu Operacyjnego Województwa Śląskiego na lata 2014-2020 (Europejski Fundusz Społeczny) dla osi priorytetowej: IX. Włączenie społeczne dla działania: 9.2. Dostępne i efektywne usługi społeczne i zdrowotne dla poddziałania: 9.2.1. Rozwój usług społecznych i zdrowotnych – ZIT. Planowany okres realizacji projektu: 01.05.2019 r. - 30.04.2021 r.
Celem projektu jest poprawa funkcjonowania społecznego osób dorosłych, dzieci oraz ich otoczenia poprzez zapewnienie im kompleksowego wsparcia (zindywidualizowanego i efektywnego) z terenu rewitalizowanego – Kolonia Saturn w Czeladzi.
Główne obszary działań obejmują:
- w zakresie oferty dla osób dorosłych - poszerzenie kompetencji wychowawczych, wspieranie zasobów rodziny oraz ochrona dziecka przez zaniedbaniem itp.
- w zakresie oferty dla dzieci i młodzieży – wspieranie rozwoju dzieci i młodzieży, wyrównywanie zdiagnozowanych deficytów, podnoszenie kluczowych kompetencji itp.
Grupę docelową w projekcie stanowią osoby wykluczone lub zagrożone ubóstwem lub wykluczeniem społecznym, w tym dzieci z rodzin przeżywających trudności w wypełnianiu funkcji opiekuńczo-wychowawczych. W okresie styczeń - czerwiec 2020 r. zostały objęte 40 osób.

W roku 2020 zrealizowano następujące działania:
1. W ramach Zadania 1 "Program wsparcia rodzicielstwa" przeprowadzono:
   1. - Trening kompetencji rodzicielskich, łącznie 7 godzin;
   2. - Spotkania psycho - edukacyjne, łącznie 40 godzin;
   3. - Indywidualne poradnictwo psychologiczne, łącznie 50 godzin;
   4. - Indywidualne poradnictwo logopedyczne, łącznie 10 godzin;

5. - Indywidualne poradnictwo prawne, łącznie 25 godzin;
6. - Osoby biorące udział w projekcie otrzymały zwrot kosztów dojazdu w formie jednorazowych biletów komunikacji miejskiej.

Ponadto podczas spotkań grupowych uczestnicy projektu mieli zapewniony poczęstunek kawowy oraz opiekę nad osobami zależnymi (dziećmi).

2. W ramach Zadania 2 „Placówka Wsparcia Dziennego dla Dzieci i Młodzieży przeprowadzono:
- Zajęcia arteterapeutyczne, łącznie 30 godzin,
- Zajęcia z języka angielskiego, łącznie 18 godzin,
- Zajęcia z języka polskiego, łącznie 18 godzin,
- Zajęcia z języka niemieckiego, łącznie 21 godzin
- Zajęcia sportowe, łącznie 34 godziny
- Zajęcia z robotyki, łącznie 36 godzin
- Indywidualne i grupowe poradnictwo logopedyczne, łącznie 30 godzin.

Ponadto w Placówce zatrudniony jest wychowawca na umowę o pracę 1 etat oraz młodszy wychowawcę na umowę o pracę 1 etat, a także psycholog na ½ etatu.
Dodatkowo w czasie ferii zimowych zorganizowano cztery wyjścia integracyjno-edukacyjne.
Placówka prowadzona jest w formie opiekuńczej zapewnia dzieciom i młodzieży wychowanie, pomoc w nauce, organizacje czasu wolnego, zabawę i zajęcia sportowe oraz rozwój zainteresowań oraz kompetencji kluczowych. Dzieci mają zapewniony podwieczorek.
Zajęcia odbywały się od poniedziałku do piątku w godzinach popołudniowych przez 4 godziny dziennie od 13.00 do 17.00, z wyjątkiem okresu ferii zimowy od 10:00 do 14:00.

3. Nazwa projektu **” Droga do sukcesu”**

Realizator: **Szkoła Podstawowa Nr 1 w Czeladzi**

Plan: 113 555,61 zł, Wykonanie: 44 819,57 zł. (na dzień 30.06.2020 r.)
Kontynuacja projektu czy nowy projekt - kontynuacja projektu.
W ramach projektu wydatki poniesiono m.in. na:
- zakup pomocy dydaktycznych,
- zakup sprzętu TIK
- wynagrodzenia dla nauczycieli za prowadzenia zajęć

Celem projektu jest

Realizacja projektu i zakupionego sprzętu umożliwiła Na wszystkich zajęciach prowadzonych w ramach projektu (matematycznych, językowych, gazetki szkolnej, zajęciach kształtujących kompetencje społeczne i samodzielnego uczenia się) wykorzystywane są technologie informatyczno-komunikacyjne oraz zakupione pomoce dydaktyczne.

Każde zajęcia odbywają się w sali wyposażonej w tablicę multimedialną lub monitor interaktywny. Uczniowie i nauczyciele korzystają z drukarek, laptopów i wizualizera. Korzysta się programów interaktywnych, zestawów demonstracyjnych, zestawów do doświadczeń, wag, mikroskopów, preparatów, modeli, plansz, kompasów, globusów, przyrządów pomiarowych i przyrządów do obserwacji i innych. Z zestawem do ćwiczeń z magnetyzmu przeprowadzone zostały doświadczenia na oddziaływania magnetyczne oraz magnetyzm ziemski, przy użyciu maszyny elektrostatycznej wyjaśniono zjawiska wyładowań atmosferycznych, za pomocą zestawu do doświadczeń z elektrostatyki i kompletu do nauki o prądzie przeprowadzono doświadczenia z izolatorami i przewodnikami prądu w przyrodzie. Mapy posłużyły do obliczania odległości rzeczywistej, termometry do wyjaśniania pojęć liczb dodatnich i ujemnych, stopery do zadań na prędkość, lupy do zrozumienia pojęcia skali, wagi do utrwalenia jednostek masy, zestaw ciężarków do obliczania masy ciała stałego cieczy, przenośna stacja pogodowa do badania składu i właściwości powietrza, przewodniki do rozpoznawania gatunków roślin, zegary, termometry do nauki odczytywania wskazań, logiczne układanki do rozwijania wyobraźni przestrzennej. Uczniowie tworzą chmury tagów wspierających uczenie się zagadnień, do których

można przypisać wiele pojęć.
Zakupiony sprzęt:
Wspomaga proces uczenia się i zapamiętywania.
Uatrakcyjnia zajęcia.
Umożliwił dostęp do najnowocześniejszych technologii.
Natychmiastowo pozwala wyjaśnić wątpliwości i rozwiązać problem.
Rozwinął twórcze myślenie u uczniów.
Usprawnił percepcję wzrokową.
Wyćwiczył pamięć i koncentrację.
Uczy pracy zespołowej.
Uczniowie poznali zagrożenia związane z tzw. życiem w sieci.
Pomógł pokonać trudności związane z dysfunkcjami uczniów.
Stymuluje twórcze myślenie.
Nauczył czerpać przyjemność z nauki.
Pozwala promować szkołę na platformie „junior media".

Wszystkie zakupione pomoce dydaktyczne i sprzęt TIK są niezbędne do prowadzenia zajęć w ramach projektu i zajęć lekcyjnych. Wzbogaciły bazę dydaktyczną szkoły.

Meble szkolne i szafy pozwoliły stworzyć atrakcyjną pod względem wizualnym pracownię przyrodniczą, w której odbywają się zajęcia z fizyki, chemii, biologii, przyrody. Naklejki na schody ożywiły wygląd szkolnego korytarza, utrwalają tabliczkę mnożenia w zakresie 100.

4. Nazwa projektu " ERAZMUS + Eat healthy. Act responsible "
Realizator: Szkoła Podstawowa Nr 5
Plan:80 401,56 Wykonanie: 2 962,97 zł
Kontynuacja projektu.
W ramach projektu wydatki poniesiono m.in. na:
- zakup biletów na wyjazd do Turcji.

Projekt zakłada współpracę między szkołami w celu wprowadzenia zdrowych nawyków żywieniowych
i aktywnego stylu życia wśród uczniów. Celem nadrzędnym jest działanie w grupie międzynarodowej
i nauka języka angielskiego poprzez posługiwanie się nim w sytuacjach życia codziennego.
Realizacja projektu umożliwia rozwijanie kompetencji językowych oraz społecznych, motywowanie uczniów do pogłębiania wiedzy dzieci na temat krajów partnerskich, rozwijanie umiejętności komunikacji i posługiwania się językiem angielskim, uświadomienie oraz przybliżenie uczniom
i nauczycielom różnorodności kultur, języków i wartości europejskich, zaangażowanie uczniów w działanie projektowe w celu kształtowania tolerancyjnych postaw wśród młodych ludzi, rozwój współpracy międzynarodowej, uświadomienie uczniom konieczności rozwijania swoich umiejętności komunikacyjnych i interpersonalnych.

5. Nazwa projektu: „ ERAZMUS + Inside out"
Realizator: Szkoła Podstawowa Nr 2 w Czeladzi
Plan: 61.000,00 zł, Wykonanie: 24.063,53 zł. (na dzień 30.06.2020 r.)
Kontynuacja projektu 01.09.2019 r. – 31.08.2021 r.
W ramach projektu wydatki poniesiono m.in. na:
- zakup flag, prezentów 164,31 zł
- zakup ubezpieczenia 151,00 zł
- koszty przesyłki 8,99 zł
- podróż Słowacja 11.427,23 zł
- bilety Portugalia 12.312,00 zł

Celem projektu jest międzynarodowa współpraca placówek edukacyjnych.

Realizacja projektu umożliwia pogłębianie wiedzy w zakresie funkcjonowania placówek edukacyjnych w państwach Unii Europejskiej, uczniowie mają okazję poznać swoich rówieśników ze szkół partnerskich oraz wzbogacić swoje umiejętności językowe.

6. Nazwa projektu: „Rynek" – nowe możliwości.
Realizator: MOPS
Plan:226 489,59 zł, Wykonanie: 0 zł.
Nowy projekt. Rozpoczęcie realizacji nastąpi po oddaniu do użytku budynku przy ul. Rynek 22.

7. Nazwa projektu: Toy Stories: portraits of children and their toys around Europe w ramach programu Erasmus+
Realizator: Szkoła Podstawowa Nr 7
Plan: 88.771,90 zł, Wykonanie: 25.000 zł.
Kontynuacja projektu
W ramach projektu wydatki poniesiono m.in. na:
- odbyła się druga zaplanowana mobilność.
Do Portugalii na wymianę w dniach 15-22 luty polecieli uczniowie klasy 7 i 8 -cztery osoby oraz dwóch nauczycieli. Zakupiono bilety lotnicze, autobusowe oraz zapłacono za transport za cały dzień w miejscowości Lizbona. Zapłacono za wyżywienie uczniów i nauczycieli, za nocleg w hotelu w Lizbonie, zakwaterowanie nauczycieli w miejscowości Seia, za wstępy do muzeów, wycieczki do Porto i po Lizbonie.
Celem projektu jest poznanie się uczniów z różnych krajów europejskich oraz poznanie dawnych metod zabaw i zabawek. Realizacja projektu i zakupionego sprzętu umożliwiła uczniom z różnych krajów europejskich zapoznanie się oraz wprowadzenie partnerstwa szkół.

II. Programy, projekty pozostałe:

1. Program: Dosprzętowienie Miejskiego Zarządu Gospodarki Komunalnej
Realizator: MZGK
Plan: 180 000,00 zł, Wykonanie: 88 620,14 zł.
Wydatki dotyczące kosztów funkcjonowania zakupionych przez jednostkę pojazdów.

III. INFORMACJA O PRZEBIEGU WYKONANIA PLANU FINANSOWEGO SAMORZĄDOWYCH INSTYTUCJI KULTURY ZA I PÓŁROCZE 2020 ROKU

1. INFORMACJA O PRZEBIEGU WYKONANIA ZA I PÓŁROCZE 2020 PLANU FINANSOWEGO INSTYTUCJI KULTURY - MIEJSKIEJ BIBLIOTEKI PUBLICZNEJ

Dział. 921 Kultura i ochrona dziedzictwa narodowego
Rozdział 92116 Biblioteki

Lp.	Wyszczególnienie	plan na 2020 r. po aktualizacji	wykonanie na 30.06.2020	% wykonania
	w tym:			
I	**PRZYCHODY OGÓŁEM**: w tym:	**2 799 540,00**	**1 193 892,33**	**42,65**
1.	dotacje z budżetu w tym:	**2 522 000,00**	**1 117 767,26**	**44,32**
1.1.	dotacje z budżetu na wydatki bieżące	2 460 000,00	1 095 000,00	44,51
1.2.	dotacje z budżetu na inwestycje	200 000,00	80 936,19	40,47
1.3.	dotacje na zakup książek z Min. Kultury	20 000,00	0,00	0,00
1.4.	dotacje pozostałe	42 000,00	22 767,26	54,21
1.5	dotacja inwestycyjna inna	0,00	0,00	0,00
2.	przychody ze sprzedaży usług własnych w tym:	**166 500,00**	**70 142,86**	**42,13**
2.1.	przychody z tytułu wynajmu	33 000,00	8 960,89	27,15
2.2.	przychody z tytułu usług ksero	1 500,00	477,05	31,80
2.3.	przychody z tytułu wydruku z baz danych	1 500,00	635,44	42,36
2.4.	pozostałe inne	30 500,00	9 332,43	30,60
2.5.	ze sprzedaży biletów itp..	100 000,00	50 737,05	50,74
3.	pozostałe przychody w tym:	**47 000,00**	**5 963,61**	**12,69**
3.1.	opłaty za przetrzymanie materiałów bibliotecznych	10 000,00	1 038,05	10,38
3.2.	opłaty za zagubienie materiałów bibliotecznych	1 000,00	0,00	0,00
3.3.	opłaty za zwrot kosztów przesyłek itp.	500,00	0,00	0,00
3.4.	opłaty za wypożyczenie prasy	0,00	0,00	0,00
3.5.	opłaty - postępowanie sądowe	2 000,00	0,00	0,00
3.6.	przedawnione kaucje	0,00	0,00	0,00
3.7.	refaktury	0,00	0,00	0,00
3.8.	pozostałe przychody inne	1 000,00	1,18	0,12
3.9.	darowizny pieniężne	2 500,00	1 539,38	61,58
3.10.	darowizny rzeczowe	30 000,00	3 385,00	11,28
3.11.	refundacje np.PUP	0,00	0,00	0,00
4.	przychody finansowe w tym:	**40,00**	**18,60**	**46,50**
4.1.	odsetki	30,00	18,60	62,00
4.2.	inne	10,00	0,00	0,00
5	inne przychody rozl m/o dotacji inwestycyjnych i innych	**64 000,00**	**0,00**	**0,00**
II	**KOSZTY OGÓŁEM**: w tym:	**2 798 656,78**	**1 206 595,44**	**43,11**
1.	amortyzacja w tym:	**134 600,00**	**54 650,72**	**40,60**
1.1.	amortyzacja liniowa	17 000,00	0,00	0,00
1.1.1.	amortyzacja ŚT	17 000,00	0,00	0,00
1.1.2.	amortyzacja WNiP	0,00	0,00	0,00

1.2.	amortyzacja jednorazowa	117 600,00	54 650,72	46,47
1.2.1.	materiały biblioteczne zakupione z dotacji UM	35 000,00	29 717,02	84,91
1.2.2.	materiały biblioteczne zakupione z darowizn pieniężnych	4 000,00	1 485,98	37,15
1.2.3.	materiały biblioteczne zakupione z opłat za zagubienia	2 000,00	0,00	0,00
1.2.4.	materiały biblioteczne przyjęte za zagubienia	2 500,00	0,00	0,00
1.2.5.	materiały biblioteczne zakupione ze środków z przet. kaucji/sprzed.książ.	1 000,00	420,30	42,03
1.2.6.	materiały biblioteczne zakupione z dotacji MKiDN	20 000,00	0,00	0,00
1.2.7.	materiały biblioteczne będące darowiznami rzeczowymi	30 000,00	3 360,00	11,20
1.2.8.	pozostała amortyzacja jednorazowa	23 100,00	19 667,42	85,14
2.	zużycie materiałów i energii w tym:	**305 960,78**	**115 346,79**	**37,70**
2.1.	zużycie materiałów	117 600,00	47 497,06	40,39
2.1.1.	materiały biurowe	5 000,00	1 095,41	21,91
2.1.2.	materiały ksero i do drukarek	7 000,00	3 495,98	49,94
2.1.3.	środki czystości	10 000,00	7 599,17	75,99
2.1.4.	materiały do remontów, napraw	5 600,00	0,00	0,00
2.1.5.	opał	32 000,00	16 771,05	52,41
2.1.6.	druki biblioteczne, folia	5 000,00	543,66	10,87
2.1.7.	akcesoria komputerowe	1 500,00	490,59	32,71
2.1.8.	materiały do imprez biliotecznych	7 000,00	143,95	2,06
2.1.9.	prasa	18 000,00	4 038,51	22,44
	w tym ze środków własnych	0,00	0,00	0,00
2.1.10.	zakup wyposażenia	16 000,00	9 627,25	60,17
2.1.11.	zakup WNiP	0,00	0,00	0,00
2.1.12.	materiały dotyczące UTW	2 000,00	750,81	37,54
2.1.13.	pozostałe materiały	3 000,00	1 654,13	55,14
2.1.14.	materiały reklamowe (gadżety itp.)	0,00	0,00	0,00
2.1.15.	materiały związane z działalnością Kopalni Kultury	5 000,00	1 286,55	25,73
2.1.16	materiały dotyczące imprez bibliotecznych zewnętrznych	500,00	0,00	0,00
2.2.	zużycie enerii	188 360,78	67 849,73	36,02
2.2.1.	energia elektryczna	111 810,78	26 039,36	23,29
2.2.2.	energia cieplna	67 250,00	39 346,80	58,51
2.2.3.	woda	9 300,00	2 463,57	26,49
3.	usługi obce w tym:	**339 550,00**	**111 804,43**	**32,93**
3.1.	usługi obce dotyczące remontów	5 000,00	833,34	16,67
3.1.1.	dotyczące remontów obiektów	0,00	0,00	0,00
3.1.2.	pozostałe usługi remontowe	5 000,00	833,34	16,67
3.2.	pozostałe usługi obce	334 550,00	110 971,09	33,17
3.2.1.	usługi introligatorskie	200,00	0,00	0,00
3.2.2.	usługi transportowe	350,00	0,00	0,00
3.2.3.	opłaty telefoniczne, internetowe	14 000,00	5 898,13	42,13
3.2.4.	wywóz nieczystości stałych	5 700,00	3 097,79	54,35
3.2.5.	usługi pocztowe	5 000,00	1 694,80	33,90

3.2.6.	czynsze lokalowe	52 000,00	24 396,33	46,92
3.2.7.	usługi dotyczące UTW	8 000,00	2 000,00	25,00
3.2.8.	usługi związane z imprezami bibliotecznymi	6 000,00	0,00	0,00
3.2.9.	usługi bankowe	500,00	0,00	0,00
3.2.10.	obsługa BHP	4 800,00	2 400,00	50,00
3.2.11.	usługi informatyczne, internetowe	3 500,00	1 215,37	34,72
3.2.12.	usługi monitoringu	21 000,00	9 009,18	42,90
3.2.13.	usługi - dostęp do baz danych SOWA2/MARC	10 000,00	2 862,00	28,62
3.2.14.	usługi - dostęp do do portalu w.bibliotece.pl	0,00	0,00	0,00
3.2.15.	usługi prawne	3 000,00	29,52	0,98
3.2.16.	pozostałe usługi	48 000,00	6 706,43	13,97
3.2.17.	usługi związane z działaniem Kopalni Kultury	90 000,00	40 799,50	45,33
3.2.18.	usługi ochrony fizycznej	0,00	0,00	0,00
3.2.19.	usługi związane z reklamą (bilbordy, znak graficzy, facebook itp.)	6 000,00	1 864,38	31,07
3.2.20.	usługi UDT, przeglądy klimatyzacji itp.	50 000,00	8 997,66	18,00
3.2.21.	usługi graficzne, reklamy	1 500,00	0,00	0,00
3.2.22.	usługi dotyczące organizacji imprez bibliotecznych zewnętrznych	5 000,00	0,00	0,00
4.	podatki i opłaty w tym:	**19 800,00**	**9 422,78**	**47,59**
4.1.	podatek od nieruchomości i użytkowanie wieczyste	8 000,00	7 013,00	87,66
4.2.	opłaty sądowe	1 000,00	195,00	19,50
4.3.	opłaty skarbowe	300,00	181,00	60,33
4.4.	PFRON	0,00	0,00	0,00
4.5.	pozostałe podatki i opłaty	2 000,00	100,87	5,04
4.6.	ZAIKS, dystrybucja itp.	8 500,00	1 932,91	22,74
5.	wynagrodzenia w tym:	**1 630 734,00**	**749 340,75**	**45,95**
5.1.	wynagrodzenia osobowe	1 582 634,00	726 723,90	45,92
5.1.1.	zasadnicze, dodatki, premie itp..	1 489 634,00	692 178,30	46,47
5.1.2.	jubileusze i odprawy	63 000,00	34 545,60	54,83
5.1.3.	nagrody	30 000,00	0,00	0,00
5.2.	wynagrodzenia bezosobowe	48 100,00	22 616,85	47,02
5.2.1.	umowy zlecenia i umowy o dzieło	38 100,00	19 498,85	51,18
5.2.2.	umowy zlecenia UTW	10 000,00	3 118,00	31,18
6.	świadczenia na rzecz pracowników w tym:	**279 901,00**	**104 815,48**	**37,45**
6.1.	ubezpieczenia społeczne	271 601,00	101 018,20	37,19
6.1.1.	społeczne	246 223,00	91 546,43	37,18
6.1.2.	FP	25 378,00	9 471,77	37,32
6.2.	pozostałe świadczenia	8 300,00	3 797,28	45,75
6.2.1.	badania pracowników	1 700,00	1 200,00	70,59
6.2.2.	szkolenia pracowników	2 600,00	2 177,28	83,74
6.2.3.	koszty niezaliczane do wynagrodzeń	3 000,00	420,00	14,00
6.2.4.	pozostałe świadczenia na rzecz pracowników	1 000,00	0,00	0,00

7.	pozostałe koszty w tym:	**82 611,00**	**61 201,52**	**74,08**
7.1.	delegacje krajowe	500,00	45,13	9,03
7.2.	delegacje zagraniczne	0,00	0,00	0,00
7.3.	bilety komunikacji miejskiej	1 000,00	148,00	14,80
7.4.	odpis na ZFŚS	65 111,00	47 938,39	73,63
7.5.	polisy ubezpieczeniowe	16 000,00	13 070,00	81,69
7.6.	inne pozostałe koszty	0,00	0,00	0,00
8.	koszty finansowe w tym:	**500,00**	**1,54**	**0,31**
8.1.	odsetki	0,00	0,00	0,00
8.2.	inne	500,00	1,54	0,31
9.	inne koszty	**5 000,00**	**11,43**	**0,23**
	środki inwestycyjne	**200 000,00**	**80 936,19**	**40,47**

Zakładaną wysokość przychodów w planie finansowym jednostka wykonała na ogólnym poziomie zbliżonym do 43 %.

W omawianym okresie zaplanowane przychody nie zostały w pełni wykonane z uwagi na sytuację epidemiczną. Zaistniałe zagrożenie spowodowało, że jednostka pracowała w pewnym okresie głównie w formie zdalnej i nie prowadziła działań skierowanych do czytelników, mieszkańców. Z uwagi na zamknięcie instytucji kultury i brak możliwości prowadzenia działalności przez podmiot wynajmujący pomieszczenia w Kopalni Kultury jednostka obniżyła poziom opłat za wynajem i korzystanie z pomieszczeń. Trudno na chwilę obecna ocenić jak sytuacja przedstawiać się będzie w II półroczu 2020 r. Jednakże MBP w Czeladzi jest przygotowana do prowadzenia działalności w reżimie sanitarnym. Uzyskała zgody na uruchomienia działalności po konsultacji ze Stacją Sanitarno – Epidemiologiczną.

Zakładaną wysokość kosztów w planie finansowym jednostka wykonała na ogólnym poziomie zbliżonym do 43 %.

W omawianym okresie zaplanowane koszty nie zostały w pełni wykonane z uwagi na sytuację epidemiczną i konieczność przesunięcia wykonania niektórych działań. Cześć działań merytorycznych w MBP, Kopalni Kultury oraz działań na rzecz UTW zostały czasowo wstrzymane.
Jednostka skorzystała ze wsparcia w ramach Tarczy Antykryzysowej i uzyskała 50 % zwolnienie z opłacania składek ZUS za okres marzec – maj 2020 na łączną kwotę 75.364,40 zł.
Ponadto MBP poniosło dodatkowe nakłady związane z zakupem m.in. środków dezynfekujących oraz stworzeniem bezpiecznych warunków pracy na około 10.000,00 zł.

Jednostka jest w trakcie realizacji zadania realizowanego w oparciu o dotację celową ze środków budżetu Miasta Czeladź pn. „Przeprowadzenie prac modernizacyjnych w zakresie dachu i budynku głównego Miejskiej Biblioteki Publicznej im. Marii Nogajowej w Czeladzi przy ul. 1 Maja 27”. Zgodnie z umową prace zakończyć mają się 05.09.2020 r. Wg stanu na 30.06.2020 r. wydatkowano w ramach dotacji kwotę 80 936,19 zł co stanowi 40,47% wartości dotacji.

Należności wymagalne na dzień 30 czerwca 2020 roku od czytelników wyniosły 253 515,09

zł.

Instytucja kultury nie posiadała zobowiązań wymagalnych.

2. INFORMACJA O PRZEBIEGU WYKONANIA ZA I PÓŁROCZE 2020 PLANU FINANSOWEGO INSTYTUCJI KULTURY - MUZEUM SATURN

Dział: 921 Kultura i ochrona dziedzictwa narodowego

Lp.	Wyszczególnienie	Plan na rok 2020	Wykonanie na 30-06-2020	% wykonania
1	2	3	4	5
A	**Wpływy netto (I+II)**	**1 495 336,02**	**778 911,72**	**52,09**
I	Dochody własne:	43 500,00	13 371,40	**30,74**
1)	dochód z wynajmu lokali	35 000,00	9 891,64	**28,26**
2)	sprzedaż wydawnictw i innych	8 500,00	3 479,76	**40,94**
I	Dotacje na działalność bieżącą	1 395 000,00	755 000,00	**54,12**
II	Pozostałe przychody	52 836,02	10 540,32	**19,95**
III	Odpisy dotacji do wys. Amortyzacji	4 000,00	0,00	**0,00**
B	**Koszty netto (I+II+III+IV+V+VI+VII+VIII+IX+X)**	**1 495 336,02**	**619 869,49**	**41,45**
	Koszty działalności bieżącej			
I	Amortyzacja	4 000,00	0,00	**0,00**
	amortyzacja środków trwałych i WN IP	4 000,00	0,00	**0,00**
II	Zużycie materiałów	37 000,00	24 033,24	**64,95**
	materiały biurowe i druki	7 000,00	2 888,11	**41,26**
	materiały do remontów	8 000,00	5 866,65	**73,33**
	prasa, wydawnictwa	2 500,00	1 720,38	**68,82**
	środki czystości	6 700,00	5 017,09	**74,88**
	akcesoria komputerowe	300,00	0,00	**0,00**
	zakup wyposażenia - amort.jednorazowa	12 000,00	8 200,71	**68,34**
	zakup WNIP - amort.jednarazowa	0,00	0,00	
	pozostałe zakupy	500,00	340,30	**68,06**
III	Zużycie energii, media	118 000,00	64 855,82	**54,96**
	energia elektryczna	20 000,00	9 648,19	**48,24**
	gaz/co	95 000,00	54 167,52	**57,02**
	woda	3 000,00	1 040,11	**34,67**
IV	Usługi obce	146 750,00	73 021,85	**49,76**
	usługi introligatorskie	100,00	0,00	**0,00**
	usługi transportowe	100,00	0,00	**0,00**
	opłaty pocztowe	7 000,00	3 369,51	**48,14**
	opłaty telefoniczne, internetowe	6 800,00	2 296,30	**33,77**
	prowizje bankowe	3 500,00	1 634,00	**46,69**
	badania lekarskie	550,00	139,00	**25,27**
	obsługa BHP	3 600,00	2 000,00	**55,56**
	monitoring/ochrona	80 500,00	42 256,20	**52,49**
	wywóz nieczystości	5 500,00	2 663,94	**48,44**
	usługi remontowe, przeglądy (czyszczenie rynien,naprawa dachu, przeglądy techniczne budynku)	35 000,00	16 742,70	**47,84**
	usługi różne	100,00	0,00	**0,00**

	usługi informatyczne	4 000,00	1 920,20	**48,01**
V	Wynagrodzenia osobowe i bezosobowe	797 000,00	328 470,56	**41,21**
	osobowe (w tym jubileusz)	785 000,00	322 062,56	**41,03**
	umowy zlecenia i o dzieło	12 000,00	6 408,00	**53,40**
VI	Ubezpieczenia społeczne i inne świadczenia	182 683,00	63 877,45	**34,97**
	ub.społeczne	140 750,50	54 716,22	**38,87**
	fundusz pracy	19 232,50	4 435,38	**23,06**
	ZFŚS	19 200,00	3 209,03	**16,71**
	pozostałe świadczenia (m.in.szkolenia)	3 500,00	1 516,82	**43,34**
VII	Podatki i Opłaty	12 000,00	10 697,81	**89,15**
	opłaty skarbowe, VAT nie podlagający odliczeniu, polisy, pod. od nieruchomości	12 000,00	10 697,81	**89,15**
VIII	Pozostałe koszty	9 603,02	4 903,85	**51,07**
	podróże służbowe	3 103,02	1 072,58	**34,57**
	pozostałe koszty	6 500,00	3 831,27	**58,94**
	Działalność merytoryczna statutowa	**113 200,00**	**31 029,54**	**27,41**
	zakup eksponatów, dzieł sztuki, koszty zakupu	25 000,00	5 850,00	**23,40**
	Działalność wydawnicza	30 000,00	3 360,00	**11,20**
	wystawy,wykłady,poz. imprezy edukacyjne	35 000,00	14 772,10	**42,21**
	koncerty	20 000,00	7 047,44	**35,24**
	konkurs wiedzy o Czeladzi	3 200,00	0,00	**0,00**
	Działalność merytoryczna niestatutowa	17 000,00	3 545,94	**20,86**
	opieka - cmentarz żydowski	12 000,00	2 705,94	**22,55**
	umowy cywilno-prawne związane z opieką nad grobami	5 000,00	840,00	**16,80**
	GSW	58 000,00	15 415,68	**26,58**
	wyposażenie	0,00	0,00	
	wydawnictwa	0,00	0,00	
	wystawy,wykłady,poz. imprezy edukacyjne	53 200,00	15 415,68	**28,98**
	pozostałe koszty	4 800,00		**0,00**
X	Koszty fiansowe	100,00	17,75	**17,75**
C	**Wynik brutto (A-B)**	**0,00**	**159 042,23**	
D	**Źródło sfinansowania straty - fundusz instytucji**			

Informacja dodatkowa o zakupie wyposażenia
W 2019 roku Muzeum zakupiło wyposażenie (postery, niszczarka) na potrzeby oddziałów o wartości 8.200,71 zł,

Informacja dodatkowa o zakupie WNiP
W bieżącym okresie Muzeum nie zakupiło WNiP.

Informacja dodatkowa o realizacji wydatków związanych z zakupem materiałów do remontów
W okresie sprawozdawczym bieżące konserwacje i remonty Muzeum realizowało we własnym zakresie w związku z czym zakupiło:
– materiały do malowania pomieszczeń i drobnych napraw na kwotę 5.866,65 zł

Informacja o przeprowadzonych remontach
W pierwszej połowie roku 2020 Muzeum nie przeprowadzało większych remontów, na konserwacje, przeglądy techniczne oraz naprawy bieżące wydatkowano kwotę 16.742,70

Informacja dodatkowa o realizacji wydatków związanych z działalnością muzeum :

- działalność merytoryczna Muzeum 31.029,54 zł
- opieka nad Cmentarzem Żydowskim 2.705,94 zł
- opieka nad miejscami pamięci 840,00 zł
- działalność Galerii Sztuki Współczesnej 15.415,68 zł.

Łącznie na działalność merytoryczną 49.991,16 zł

Należności wymagalne na dzień 30 czerwca 2020 roku wyniosły 10 795,86 zł.

Instytucja kultury nie posiadała zobowiązań wymagalnych.

Załącznik Nr 2 do zarządzenia Nr 235/2020
Burmistrza Miasta Czeladź
z dnia 31 sierpnia 2020 r.

SPRAWOZDANIE Z WYKONANIA PLANU DOCHODÓW BUDŻETU MIASTA ZA I PÓŁROCZE 2020 ROKU

DZIAŁ	W Y S Z C Z E G Ó L N I E N I E	PLAN 2020	WYKONANIE 2020	%	PLAN DOCHODÓW BIEŻĄCYCH	WYKONANIE DOCHODÓW BIEŻĄCYCH	%	PLAN DOCHODÓW MAJĄTKOWYCH	WYKONANIE DOCHODÓW MAJĄTKOWYCH	%
1	2	3	4	5	6	7	8	9	10	11
	WYKONANIE DOCHODÓW BUDŻETU MIASTA CZELADŹ ZA OKRES OD 01.01.2020 R. DO 30.06.2020 R. OGÓŁEM	**196 742 905,43**	**93 612 354,53**	**47,58**	**159 295 936,27**	**78 370 519,34**	**49,20**	**54 082 801,16**	**25 479 267,19**	**47,11**
	DOCHODY WŁASNE OGÓŁEM	**137 577 110,58**	**61 694 448,42**	**44,84**	**85 529 620,42**	**37 684 165,23**	**44,06**	**52 047 490,16**	**24 010 283,19**	**46,13**
	SUBWENCJE Z BUDŻETU PAŃSTWA	**17 555 415,00**	**10 697 224,00**	**60,93**	**34 191 247,00**	**20 934 656,00**	**61,23**	**0,00**	**0,00**	**0,00**
	ŚRODKI OD POZOSTAŁYCH JEDNOSTEK SEKTORA FINANSÓW PUBLICZNYCH	**36 100,00**	**4 550,00**	**12,60**	**36 100,00**	**4 550,00**	**12,60**	**0,00**	**0,00**	**0,00**
	DOTACJE CELOWE Z BUDŻETU PAŃSTWA I JST	**41 572 829,85**	**21 214 682,11**	**51,03**	**39 537 518,85**	**19 745 698,11**	**49,94**	**2 035 311,00**	**1 468 984,00**	**72,17**
	DOTACJE CELOWE Z POWIATU	**1 450,00**	**1 450,00**	**100,00**	**1 450,00**	**1 450,00**	**100,00**	**0,00**	**0,00**	**0,00**
	DOCHODY WŁASNE OGÓŁEM	**137 577 110,58**	**61 694 448,42**	**44,84**	**85 529 620,42**	**37 684 165,23**	**44,06**	**52 047 490,16**	**24 010 283,19**	**46,13**
600	**TRANSPORT I ŁĄCZNOŚĆ**	**23 742 933,00**	**8 984 236,31**	**37,84**	**0,00**	**0,00**	**0,00**	**23 742 933,00**	**8 984 236,31**	**37,84**
	Dotacje celowe w ramach programów finansowanych z udziałem środków europejskich, o których mowa w art.. 5 ust. 3 pkt 5 lit. a i b ustawy lub płatności w ramach budżetu środków europejskich, realizowanych przez jednostki samorządu terytorialnego	23 742 933,00	8 984 236,31	37,84	0,00	0,00	0,00	23 742 933,00	8 984 236,31	37,84
700	**GOSPODARKA MIESZKANIOWA**	**27 667 298,16**	**16 576 316,17**	**59,91**	**2 109 941,00**	**1 553 654,79**	**73,63**	**25 557 357,16**	**15 022 661,38**	**58,78**
	Wpływy z opłat za trwały zarząd, użytkowanie i służebności	81 941,00	113 346,81	138,33	81 941,00	113 346,81	138,33	0,00	0,00	0,00
	Wpływy z innych lokalnych opłat pobieranych przez jedn. Samorządu Terytorialnego na podstawie odrębnych ustaw	0,00	3 652,07	0,00	0,00	3 652,07	0,00	0,00	0,00	0,00
	Wpływy z opłat z tytułu użytkowania wieczystego nieruchomości	423 000,00	228 006,53	53,90	423 000,00	228 006,53	53,90	0,00	0,00	0,00
	Wpływy z najmu i dzierżawy składników majątkowych Skarbu Państwa, jednostek samorządu terytorialnego lub innych jednostek zaliczanych do sektora finansów publicznych oraz innych umów o podobnym charakterze	1 200 000,00	599 549,50	49,96	1 200 000,00	599 549,50	49,96	0,00	0,00	0,00
	Wpływy z tytułu przekształcenia prawa użytkowania wieczystego przysługującego osobom fizycznym w prawo własności	167 000,00	202 094,59	121,01	0,00	0,00	0,00	167 000,00	202 094,59	121,01
	Wpłaty z tytułu odpłatnego nabycia prawa własności nieruchomości	14 886 356,01	14 784 831,62	99,32	0,00	0,00	0,00	14 886 356,01	14 784 831,62	99,32

	Wpływy z usług	180 000,00	44 497,59	24,72	180 000,00	44 497,59	24,72	0,00	0,00	0,00
	Wpływy z pozostałych odsetek	88 000,00	39 755,27	45,18	88 000,00	39 755,27	45,18	0,00	0,00	0,00
	Wpływy z rozliczeń/zwrotów z lat ubiegłych	17 000,00	0,00	0,00	17 000,00	0,00	0,00	0,00	0,00	0,00
	Wpływy z różnych dochodów	120 000,00	524 847,02	437,37	120 000,00	524 847,02	437,37	0,00	0,00	0,00
	Dotacje celowe w ramach programów finansowanych z udziałem środków europejskich, o których mowa w art.. 5 ust. 3 pkt 5 lit. a i b ustawy lub płatności w ramach budżetu środków europejskich, realizowanych przez jednostki samorządu terytorialnego	10 504 001,15	35 735,17	0,34	0,00	0,00	0,00	10 499 434,81	31 973,57	0,30
710	**DZIAŁALNOŚĆ USŁUGOWA**	**200 000,00**	**112 415,37**	**56,21**	**200 000,00**	**112 415,37**	**56,21**	**0,00**	**0,00**	**0,00**
	Wpływy z różnych opłat	200 000,00	112 415,37	56,21	200 000,00	112 415,37	56,21	0,00	0,00	0,00
750	**ADMINISTRACJA PUBLICZNA**	**716 962,00**	**663 235,41**	**92,51**	**716 962,00**	**659 849,91**	**92,03**	**0,00**	**3 385,50**	**0,00**
	Dochody jednostek samorządu terytorialnego związane z realizacją zadań z zakresu administracji rządowej oraz innych zadań zleconych ustawami	0,00	58,90	0,00	0,00	58,90	0,00	0,00	0,00	0,00
	Wpływy z najmu i dzierżawy składników majątkowych Skarbu Państwa, jednostek samorządu terytorialnego lub innych jedostek zaliczanych do sektora finansów publicznych oraz innych umów o podobnym charakterze	30 000,00	11 994,00	39,98	30 000,00	11 994,00	39,98	0,00	0,00	0,00
	Wpływy z usług	50 000,00	37 039,05	74,08	50 000,00	37 039,05	74,08	0,00	0,00	0,00
	Wpływy ze sprzedaży składników majątkowych	0,00	3 385,50	0,00	0,00	0,00	0,00	0,00	3 385,50	0,00
	Wpływy z rozliczeń/zwrotów z lat ubiegłych	0,00	57,40	0,00	0,00	57,40	0,00	0,00	0,00	0,00
	Wpływy z różnych dochodów	636 962,00	610 700,56	95,88	636 962,00	610 700,56	95,88	0,00	0,00	0,00
754	**BEZPIECZEŃSTWO PUBLICZNE I OCHRONA P/POŻ**	**10 000,00**	**5 041,67**	**50,42**	**10 000,00**	**5 041,67**	**50,42**	**0,00**	**0,00**	**0,00**
	Grzywny, mandaty i inne kary pieniężne od osób fizycznych	10 000,00	4 763,27	47,63	10 000,00	4 763,27	47,63	0,00	0,00	0,00
	Wpływy z tytułu kosztów egzekucyjnych, opłaty komorniczej i kosztów upomnień	0,00	278,40	0,00	0,00	278,40	0,00	0,00	0,00	0,00
756	**DOCHODY OD OSÓB PRAWNYCH , OD OSÓB FIZYCZNYCH I OD INNYCH JEDNOSTEK NIE POSIADAJĄCYCH OSOBOWOŚCI PRAWNEJ ORAZ WYDATKI ZWIĄZANE Z ICH**	**66 337 830,34**	**29 646 933,59**	**44,69**	**66 337 830,34**	**29 646 933,59**	**44,69**	**0,00**	**0,00**	**0,00**
	Podatek od działalności gospodarczej osób fizycznych, opłacany w formie karty podatkowej	46 000,00	9 521,33	20,70	46 000,00	9 521,33	20,70	0,00	0,00	0,00
	Wpływy z podatku od nieruchomości	24 129 075,00	11 167 808,76	46,28	24 129 075,00	11 167 808,76	46,28	0,00	0,00	0,00
	Wpływy z podatku rolnego	62 047,34	35 009,62	56,42	62 047,34	35 009,62	56,42	0,00	0,00	0,00
	Wpływy z podatku od środków transportowych	443 448,00	238 624,70	53,81	443 448,00	238 624,70	53,81	0,00	0,00	0,00
	Wpływy z podatku od spadków i darowizn	260 000,00	54 970,81	21,14	260 000,00	54 970,81	21,14	0,00	0,00	0,00
	Wpływy z podatku od czynności cywilnoprawnych	1 650 000,00	725 110,63	43,95	1 650 000,00	725 110,63	43,95	0,00	0,00	0,00
	Wpływy z opłat za koncesje i licencje	1 000,00	471,50	47,15	1 000,00	471,50	47,15	0,00	0,00	0,00
	Wpływy z różnych opłat	140 000,00	47 010,70	33,58	140 000,00	47 010,70	33,58	0,00	0,00	0,00
	Wpływy z odsetek od nieterminowych wpłat z tytułu podatków i opłat	140 000,00	42 263,30	30,19	140 000,00	42 263,30	30,19	0,00	0,00	0,00
	Wpływy z opłaty skarbowej	150 000,00	57 328,03	38,22	150 000,00	57 328,03	38,22	0,00	0,00	0,00
	Wpływy z opłat za zezwolenia na sprzedaż napojów alkoholowych	800 000,00	630 417,72	78,80	800 000,00	630 417,72	78,80	0,00	0,00	0,00

	Wpływy z innych lokalnych opłat pobieranych przez jedn. Samorządu Terytorialnego na podstawie odrębnych ustaw	120 000,00	80 387,80	66,99	120 000,00	80 387,80	66,99	0,00	0,00	0,00
	Wpływy z pozostałych odsetek	500,00	780,10	156,02	500,00	780,10	156,02	0,00	0,00	0,00
	Wpływy z podatku dochodowego od osób fizycznych	36 695 760,00	15 694 712,00	42,77	36 695 760,00	15 694 712,00	42,77	0,00	0,00	0,00
	Wpływy z podatku dochodowego od osób prawnych	1 700 000,00	862 516,59	50,74	1 700 000,00	862 516,59	50,74	0,00	0,00	0,00
758	**RÓŻNE ROZLICZENIA**	**125 000,00**	**87 619,72**	**70,10**	**125 000,00**	**87 619,72**	**70,10**	**0,00**	**0,00**	**0,00**
	Wpływy z pozostałych odsetek	80 000,00	59 411,44	74,26	80 000,00	59 411,44	74,26	0,00	0,00	0,00
	Wpływy z różnych dochodów	45 000,00	28 208,28	62,69	45 000,00	28 208,28	62,69	0,00	0,00	0,00
801	**OŚWIATA I WYCHOWANIE**	**3 859 648,16**	**761 849,30**	**19,74**	**3 859 648,16**	**761 849,30**	**19,74**	**0,00**	**0,00**	**0,00**
	Wpływy z opłat egzaminacyjnych oraz opłat za wydawanie świadectw, dyplomów, zaświadczeń, certfikatów i ich duplikatów	78,00	0,00	0,00	78,00	0,00	0,00	0,00	0,00	0,00
	Wpływy z różnych opłat	1 534,00	178,00	11,60	1 534,00	178,00	11,60	0,00	0,00	0,00
	Wpływy z najmu i dzierżawy składników majątkowych Skarbu Państwa, jednostek samorządu terytorialnego lub innych jednostek zaliczanych do sektora finansów publicznych oraz innych umów o podobnym charakterze	160 500,00	63 424,13	39,52	160 500,00	63 424,13	39,52	0,00	0,00	0,00
	Wpływy z usług	1 427 434,50	288 817,32	20,23	1 427 434,50	288 817,32	20,23	0,00	0,00	0,00
	Wpływy z pozostałych odsetek	0,00	343,25	0,00	0,00	343,25	0,00	0,00	0,00	0,00
	Wpływy z różnych dochodów	7 750,00	6 808,62	87,85	7 750,00	6 808,62	87,85	0,00	0,00	0,00
	Dotacje celowe w ramach programów finansowanych z udziałem środków europejskich oraz środków lub płatności w ramach budżetu środków europejskich, realizowanych przez jednostki samorządu terytorialnego	404 245,66	80 000,00	19,79	404 245,66	80 000,00	19,79	0,00	0,00	0,00
	Wpływy z opłat za korzystanie z wychowania przedszkolnego	358 095,00	68 467,38	19,12	358 095,00	68 467,38	19,12	0,00	0,00	0,00
	Wpływy z opłat za korzystanie z wyżywienia w jednostkach realizujących zadania z zakresu wychowania przedszkolnego	1 369 711,00	251 090,41	18,33	1 369 711,00	251 090,41	18,33	0,00	0,00	0,00
	Wpływy z rozliczeń/zwrotów z lat ubiegłych	0,00	2 373,79	0,00	0,00	2 373,79	0,00	0,00	0,00	0,00
	Otrzymane spadki, zapisy i darowizny w postaci pieniężnej	300,00	300,00	0,00	300,00	300,00	0,00	0,00	0,00	0,00
	Dotacje celowe otrzymane z gminy na zadania bieżące realizowane na podstawie porozumień między jednostkami samorządu terytorialnego	130 000,00	0,00	0,00	130 000,00	0,00	0,00	0,00	0,00	0,00
	Wpływy z tytułu kosztów egzekucyjnych, opłaty komorniczej i kosztów upomnień	0,00	46,40	0,00	0,00	46,40	0,00	0,00	0,00	0,00
852	**POMOC SPOŁECZNA**	**3 328 594,92**	**1 164 904,44**	**35,00**	**3 328 594,92**	**1 164 904,44**	**35,00**	**0,00**	**0,00**	**0,00**
	Wpływy z usług	2 213 040,00	934 218,46	42,21	2 213 040,00	934 218,46	42,21	0,00	0,00	0,00
	Wpływy z różnych dochodów	134 500,00	131 607,96	0,00	134 500,00	131 607,96	0,00	0,00	0,00	0,00
	Dotacje celowe w ramach programów finansowanych z udziałem środków europejskich oraz środków lub płatności w ramach budżetu środków europejskich, realizowanych przez jednostki samorządu terytorialnego	979 138,92	95 000,00	9,70	979 138,92	95 000,00	9,70	0,00	0,00	0,00
	Wpływy z tytułu kosztów egzekucyjnych, opłaty komorniczej i kosztów upomnień	116,00	92,80	80,00	116,00	92,80	80,00	0,00	0,00	0,00

	Wpływy z najmu i dzierżawy składników majątkowych Skarbu Państwa, jednostek samorządu terytorialnego lub innych jednostek zaliczanych do sektora finansów publicznych oraz innych umów o podobnym charakterze	1 800,00	3 834,71	213,04	1 800,00	3 834,71	213,04	0,00	0,00	0,00
	Dochody jednostek samorządu terytorialnego związane z realizacją zadań z zakresu administracji rządowej oraz innych zadań zleconych ustawami	0,00	150,51	0,00	0,00	150,51	0,00	0,00	0,00	0,00
854	**EDUKACYJNA OPIEKA WYCHOWAWCZA**	**351 600,00**	**1 600,00**	**0,46**	**351 600,00**	**1 600,00**	**0,46**	**0,00**	**0,00**	**0,00**
	Wpływy z usług w	351 600,00	1 600,00	0,46	351 600,00	1 600,00	0,46	0,00	0,00	0,00
855	**RODZINA**	**508 474,00**	**147 629,44**	**29,03**	**508 474,00**	**147 629,44**	**29,03**	**0,00**	**0,00**	**0,00**
	Wpływy z rozliczeń/zwrotów z lat ubiegłych	12 000,00	0,00	0,00	12 000,00	0,00	0,00	0,00	0,00	0,00
	Dochody jednostek samorządu terytorialnego związane z realizacją zadań z zakresu administracji rządowej oraz innych zadań zleconych ustawami	72 000,00	52 917,04	73,50	72 000,00	52 917,04	73,50	0,00	0,00	0,00
	Wpływy z usług	424 174,00	94 606,39	22,30	424 174,00	94 606,39	22,30	0,00	0,00	0,00
	Wpływy z pozostałych odsetek	0,00	38,54	0,00	0,00	38,54	0,00	0,00	0,00	0,00
	Wpływy z różnych dochodów	300,00	67,47	22,49	300,00	67,47	22,49	0,00	0,00	0,00
900	**GOSPODARKA KOMUNALNA I OCHRONA ŚRODOWISKA**	**9 951 770,00**	**3 479 352,62**	**34,96**	**7 851 770,00**	**3 479 352,62**	**44,31**	**2 100 000,00**	**0,00**	**0,00**
	Wpływy z innych lokalnych opłat pobieranych przez jedn. Samorządu Terytorialnego na podstawie odrębnych ustaw	7 762 270,00	3 297 267,51	42,48	7 762 270,00	3 297 267,51	42,48	0,00	0,00	0,00
	Wpływy z tytułu kosztów egzekucyjnych, opłaty komorniczej i kosztów upomnień	0,00	862,07	0,00	0,00	862,07	0,00	0,00	0,00	0,00
	Wpływy z odsetek od nieterminowych wpłat z tytułu podatków i opłat	0,00	668,54	0,00	0,00	668,54	0,00	0,00	0,00	0,00
	Wpływy z różnych dochodów	12 000,00	164 306,06	0,00	12 000,00	164 306,06	0,00	0,00	0,00	0,00
	Wpływy z różnych dochodów	0,00		0,00	0,00	0,00	0,00	0,00	0,00	0,00
	Wpływy z różnych dochodów			--	0,00	0,00	--	0,00	0,00	0,00
	Wpływy z różnych opłat	77 500,00	16 248,44	20,97	77 500,00	16 248,44	**20,97**	0,00	0,00	0,00
	Dotacje celowe w ramach programów finansowanych z udziałem środków europejskich, o których mowa w art.. 5 ust. 3 pkt 5 lit. a i b ustawy lub płatności w ramach budżetu środków europejskich, realizowanych przez jednostki samorządu terytorialnego	2 100 000,00	0,00	0,00	0,00	0,00	0,00	2 100 000,00	0,00	0,00
921	**KULTURA I OCHRONA DZIEDZICTWA NARODOWEGO**	**322 200,00**	**12 899,55**	**4,00**	**0,00**	**12 899,55**	**0,00**	**322 200,00**	**0,00**	**0,00**
	Wpływy z rozliczeń/zwrotów z lat ubiegłych	0,00	877,45	0,00	0,00	877,45	0,00	0,00	0,00	0,00
	Wpływy ze zwrotów niewykorzystanych dotacji oraz płatności	0,00	12 022,10	0,00	0,00	12 022,10	0,00	0,00	0,00	0,00
	Dotacje celowe w ramach programów finansowanych z udziałem środków europejskich, o których mowa w art.. 5 ust. 3 pkt 5 lit. a i b ustawy lub płatności w ramach budżetu środków europejskich, realizowanych przez jednostki samorządu terytorialnego	322 200,00	0,00	0,00	0,00	0,00	0,00	322 200,00	0,00	0,00
926	**KULTURA FIZYCZNA I SPORT**	**454 800,00**	**50 414,83**	**11,09**	**129 800,00**	**50 414,83**	**38,84**	**325 000,00**	**0,00**	**0,00**
	Wpływy z najmu i dzierżawy składników majątkowych Skarbu Państwa, jednostek samorządu terytorialnego lub innych jedostek zaliczanych do sektora finansów publicznych oraz innych umów o podobnym charakterze	114 000,00	35 731,10	31,34	114 000,00	35 731,10	31,34	0,00	0,00	0,00

	Wpływy z usług	12 000,00	11 601,43	96,68	12 000,00	11 601,43	96,68	0,00	0,00	0,00
	Wpływy z pozostałych odsetek	100,00	46,66	46,66	100,00	46,66	46,66	0,00	0,00	0,00
	Wpływy z rozliczeń/zwrotów z lat ubiegłych	3 500,00	2 912,64	83,22	3 500,00	2 912,64	83,22	0,00	0,00	0,00
	Wpływy z różnych dochodów	200,00	123,00	61,50	200,00	123,00	61,50	0,00	0,00	0,00
	Dotacje celowe w ramach programów finansowanych z udziałem środków europejskich, o których mowa w art.. 5 ust. 3 pkt 5 lit. a i b ustawy lub płatności w ramach budżetu środków europejskich, realizowanych przez jednostki samorządu terytorialnego	325 000,00	0,00	0,00	0,00	0,00	0,00	325 000,00	0,00	0,00
	SUBWENCJE Z BUDŻETU PAŃSTWA	**17 555 415,00**	**10 697 224,00**	**60,93**	**34 191 247,00**	**20 934 656,00**	**61,23**	**0,00**	**0,00**	**0,00**
758	**RÓŻNE ROZLICZENIA**	**17 555 415,00**	**10 697 224,00**	**60,93**	**34 191 247,00**	**20 934 656,00**	**61,23**	**0,00**	**0,00**	**0,00**
	Subwencje ogólne z budżetu państwa	17 555 415,00	10 697 224,00	60,93	17 555 415,00	10 697 224,00	60,93	0,00	0,00	0,00
	ŚRODKI OD POZOSTAŁYCH JEDNOSTEK SEKTORA FINANSÓW PUBLICZNYCH	**36 100,00**	**4 550,00**	**12,60**	**36 100,00**	**4 550,00**	**12,60**	**0,00**	**0,00**	**--**
854	**EDUKACYJNA OPIEKA WYCHOWAWCZA**	**36 100,00**	**4 550,00**	**12,60**	**36 100,00**	**4 550,00**	**12,60**	**0,00**	**0,00**	**0,00**
	Środki otrzymane od pozostałych jednostek zaliczanych do sektora finansów publicznych na realizację zadań bieżących jednostek zaliczanych do sektora finansów publicznych	36 100,00	4 550,00	12,60	36 100,00	4 550,00	12,60	0,00	0,00	0,00
	DOTACJE CELOWE Z BUDŻETU PAŃSTWA OGÓŁEM	**41 572 829,85**	**21 214 682,11**	**51,03**	**39 537 518,85**	**19 745 698,11**	**49,94**	**2 035 311,00**	**1 468 984,00**	**72,17**
	DOTACJE NA ZADANIA Z ZAKRESU ADMINISTRACJI RZĄDOWEJ ORAZ INNE ZLECONE USTAWAMI	**36 392 837,85**	**18 203 328,11**	**50,02**	**36 392 837,85**	**18 203 328,11**	**50,02**	**0,00**	**0,00**	**0,00**
010	**ROLNICTWO I ŁOWIECTWO**	**12 890,52**	**12 890,52**	**100,00**	**12 890,52**	**12 890,52**	**100,00**	**0,00**	**0,00**	**0,00**
	Dotacje celowe otrzymane z budżetu państwa na realizację zadań bieżących z zakresu administracji rządowej oraz innych zadań zleconych gminie (związkom gmin, związkom powiatowo-gminnym ustawami - Dopłaty do paliwa rolniczego	12 890,52	12 890,52	100,00	12 890,52	12 890,52	100,00	0,00	0,00	0,00
750	**ADMINISTRACJA PUBLICZNA**	**346 611,00**	**176 036,00**	**50,79**	**346 611,00**	**176 036,00**	**50,79**	**0,00**	**0,00**	**0,00**
	Dotacje celowe otrzymane z budżetu państwa na realizację zadań bieżących z zakresu administracji rządowej oraz innych zadań zleconych gminie (związkom gmin, związkom powiatowo-gminnym ustawami	346 611,00	176 036,00	50,79	346 611,00	176 036,00	50,79	0,00	0,00	0,00
751	**URZĘDY NACZELNYCH ORGANÓW WŁADZY PAŃSTWOWEJ, KONTROLI I OCHRONY PRAWA ORAZ SĄDOWNICTWA**	**131 572,00**	**127 422,00**	**96,85**	**131 572,00**	**127 422,00**	**96,85**	**0,00**	**0,00**	**0,00**
	Dotacje celowe otrzymane z budżetu państwa na realizację zadań bieżących z zakresu administracji rządowej oraz innych zadań zleconych gminie (związkom gmin, związkom powiatowo-gminnym ustawami	131 572,00	127 422,00	96,85	131 572,00	127 422,00	96,85	0,00	0,00	0,00
752	**Obrona Narodowa**	**300,00**	**0,00**	**0,00**	**300,00**	**0,00**	**0,00**	**0,00**	**0,00**	**0,00**

	Dotacje celowe otrzymane z budżetu państwa na realizację zadań bieżących z zakresu administracji rządowej oraz innych zadań zleconych gminie (związkom gmin, związkom powiatowo-gminnym ustawami	300,00	0,00	0,00	300,00	0,00	0,00	0,00	0,00	0,00
851	**OCHRONA ZDROWIA**	**4 450,00**	**3 689,84**	**82,92**	**4 450,00**	**3 689,84**	**82,92**	**0,00**	**0,00**	**0,00**
	Dotacje celowe otrzymane z budżetu państwa na realizację zadań bieżących z zakresu administracji rządowej oraz innych zadań zleconych gminie (związkom gmin, związkom powiatowo-gminnym ustawami - Świadczenia zdrowotne dla osób nieobjętych obowiązkiem ubeszpieczenia zdrowotnego	4 450,00	3 689,84	82,92	4 450,00	3 689,84	82,92	0,00	0,00	0,00
852	**POMOC SPOŁECZNA**	**54 149,33**	**48 568,33**	**89,69**	**54 149,33**	**48 568,33**	**89,69**	**0,00**	**0,00**	**0,00**
	Dotacje celowe otrzymane z budżetu państwa na realizację zadań bieżących z zakresu administracji rządowej oraz innych zadań zleconych gminie (związkom gmin, związkom powiatowo-gminnym ustawami	54 149,33	48 568,33	89,69	54 149,33	48 568,33	89,69	0,00	0,00	0,00
855	**RODZINA**	**35 842 865,00**	**17 834 721,42**	**49,76**	**35 842 865,00**	**17 834 721,42**	**49,76**	**0,00**	**0,00**	**0,00**
	Dotacje celowe otrzymane z budżetu państwa na zadania bieżące z zakresu administracji rządowej zlecone gminom (związkom gmin związkom powiatowo-gminnym), związane z realizacją świadczenia wychowawczego stanowiącego pomoc państwa w wychowywaniu dzieci	26 600 000,00	13 650 000,00	51,32	26 600 000,00	13 650 000,00	51,32	0,00	0,00	0,00
	Dotacje celowe otrzymane z budżetu państwa na realizację zadań bieżących z zakresu administracji rządowej oraz innych zadań zleconych gminie ustawami - Wspieranie osób uprawnionych do świadczenia pielęgnacyjnego	9 242 865,00	4 184 721,42	45,28	9 242 865,00	4 184 721,42	45,28	0,00	0,00	0,00
	DOTACJE CELOWE OTRZYMANE NA FINANSOWANIE LUB DOFINANSOWANIE ZADAŃ WŁASNYCH	**5 178 992,00**	**3 011 354,00**	**58,15**	**3 143 681,00**	**1 542 370,00**	**49,06**	**2 035 311,00**	**1 468 984,00**	**72,17**
600	**TRANSPORT I ŁĄCZNOŚĆ**	**1 355 311,00**	**1 468 984,00**	**108,39**	**0,00**	**0,00**	**0,00**	**1 355 311,00**	**1 468 984,00**	**108,39**
	Dotacja celowa otrzymana z tytułu pomocy finansowej udzielanej między jst na dofinansowanie wł.zadań inw. i zakupów inw.	1 355 311,00	1 468 984,00	108,39	0,00	0,00	0,00	1 355 311,00	1 468 984,00	108,39
801	**OŚWIATA I WYCHOWANIE**	**1 031 463,00**	**515 732,00**	**50,00**	**1 031 463,00**	**515 732,00**	**50,00**	**0,00**	**0,00**	**0,00**
	Dotacje celowe otrzymane z budżetu państwa na realizację własnych zadań bieżących gmin (związków gmin, związków powiatowo-gminnych)	1 031 463,00	515 732,00	50,00	1 031 463,00	515 732,00	50,00	0,00	0,00	0,00
852	**POMOC SPOŁECZNA**	**1 985 459,00**	**1 010 039,00**	**50,87**	**1 985 459,00**	**1 010 039,00**	**50,87**	**0,00**	**0,00**	**0,00**
	Dotacje celowe otrzymane z budżetu państwa na realizację własnych zadań bieżących gmin (związków gmin, związków powiatowo-gminnych)	1 985 459,00	1 010 039,00	50,87	1 985 459,00	1 010 039,00	50,87	0,00	0,00	0,00
854	**EDUKACYJNA OPIEKA WYCHOWAWCZA**	**16 599,00**	**16 599,00**	**100,00**	**16 599,00**	**16 599,00**	**100,00**	**0,00**	**0,00**	**0,00**
	Dotacje celowe otrzymane z budżetu państwa na realizację własnych zadań bieżących gmin (związków gmin)	16 599,00	16 599,00	100,00	16 599,00	16 599,00	100,00	0,00	0,00	0,00
855	**RODZINA**	**110 160,00**	**0,00**	**0,00**	**110 160,00**	**0,00**	**0,00**	**0,00**	**0,00**	**0,00**

	Dotacje celowe otrzymane z budżetu państwa na realizację własnych zadań bieżących gmin (związków gmin)	110 160,00	0,00	0,00	110 160,00	0,00	0,00	0,00	0,00	0,00
900	**GOSPODARKA KOMUNALNA I OCHRONA ŚRODOWISKA**	**680 000,00**	**0,00**	**0,00**	**0,00**	**0,00**	0,00	**680 000,00**	**0,00**	0,00
	Dotacja celowa otrzymana z tytułu pomocy finansowej udzielanej między jst na dofinansowanie wł.zadań inw. i zakupów inwestycyjnych	680 000,00	0,00	0,00	0,00	0,00	0,00	680 000,00	0,00	0,00
	DOTACJE CELOWE NA ZADANIA REALIZOWANE NA PODSTAWIE POROZUMIEŃ Z ORGANAMI ADMINISTRACJI RZĄDOWEJ	**1 000,00**	**0,00**	**0,00**	**1 000,00**	**0,00**	**0,00**	**0,00**	**0,00**	**0,00**
710	**DZIAŁALNOŚĆ USŁUGOWA**	**1 000,00**	**0,00**	**0,00**	**1 000,00**	**0,00**	**0,00**	**0,00**	**0,00**	**0,00**
	Dotacje celowe otrzymane z budżetu państwa na zadania bieżące realizowane przez gminę na podstawie porozumień z organami administracji rządowej	1 000,00	0,00	0,00	1 000,00	0,00	0,00	0,00	0,00	0,00
	DOTACJE CELOWE Z POWIATU	**1 450,00**	**1 450,00**	**100,00**	**1 450,00**	**1 450,00**	**100,00**	**0,00**	**0,00**	**0,00**
754	**BEZPIECZEŃSTWO PUBLICZNE I OCHRONA P/POŻ**	**1 450,00**	**1 450,00**	**100,00**	**1 450,00**	**1 450,00**	**100,00**	**0,00**	**0,00**	**0,00**
	Dotacje celowe otrzymane z powiatu na zadania bieżące realizowane na podstawie porozumień /umów/ między jednostkam samorządu terytorialnego	1 450,00	1 450,00	100,00	1 450,00	1 450,00	100,00	0,00	0,00	0,00
	PRZYCHODY BUDŻETU MIASTA CZELADŹ	**18 897 553,25**	**19 091 484,75**	**101,03**	**18 897 553,25**	**19 091 484,75**	**101,03**	**0,00**	**0,00**	**0,00**
	Przychody jst z wynikającyhc z rozliczenia środków określonych w art.. 5 ust. 1 pkt 2 ustawy i dotacji na realizację programu, projektu lub zadania finansowanego z udziałem tych środków	1 290 293,90	1 647 727,58	127,70	1 290 293,90	1 647 727,58	127,70	0,00	0,00	0,00
	Papiery wartościowe (obligacje)	10 000 000,00	0,00	0,00	10 000 000,00	0,00	0,00	0,00	0,00	0,00
	Przychody z tytułu innych rozliczeń krajowych (wolne środki)	7 607 259,35	17 443 757,17	229,30	7 607 259,35	17 443 757,17	229,30	0,00	0,00	0,00
	DOCHODY I PRZYCHODY OGÓŁEM	**215 640 458,68**	**112 703 839,28**	**52,26**	**178 193 489,52**	**97 462 004,09**	**54,69**	**54 082 801,16**	**25 479 267,19**	**47,11**

Załącznik Nr 3 do zarządzenia Nr 235/2020
Burmistrza Miasta Czeladź
z dnia 31 sierpnia 2020 r.

SPRAWOZDANIE Z WYKONANIA PLANU WYDATKÓW ZA I PÓŁROCZE 2019 ROKU

DZIAŁ	ROZDZIAŁ	ŹRÓDŁO	PLAN 2020	WYKONANIE 2020	% WYKONANIA	PLAN WYDATKÓW BIEŻĄCYCH 2020	WYKONANIE WYDATKÓW BIEŻĄCYCH 2020	% WYKONANIA	PLAN WYDATKÓW MAJĄTKOWYCH 2020	WYKONANIE WYDATKÓW MAJĄTKOWYCH 2020	% WYKONANIA
1	2	3	4	5	6	7	8	9	10	11	12
		WYDATKI WŁASNE OGÓŁEM	**176 239 128,82**	**69 729 755,52**	**39,57**	**106 751 705,93**	**49 782 051,30**	**46,63**	**69 487 422,89**	**19 947 704,22**	**28,71**
010		**ROLNICTWO I ŁOWIECTWO**	**6 200,00**	**564,46**	**9,10**	**6 200,00**	**564,46**	**9,10**	**0,00**	**0,00**	**0,00**
	01030	**IZBY ROLNICZE**	**1 200,00**	**564,46**	**47,04**	**1 200,00**	**564,46**	**47,04**	**0,00**	**0,00**	**0,00**
		Wydatki bieżące	**1 200,00**	**564,46**	**47,04**	**1 200,00**	**564,46**	**47,04**	**0,00**	**0,00**	**0,00**
		Wydatki jednostek budżetowych, w tym:	1 200,00	564,46	**47,04**	1 200,00	564,46	**47,04**	0,00	0,00	**0,00**
		wydatki związane z realizacją ich statutowych zadań	*1 200,00*	*564,46*	***47,04***	*1 200,00*	*564,46*	**47,04**			**0,00**
	01095	**POZOSTAŁA DZIAŁANOŚĆ**	**5 000,00**	**0,00**		**5 000,00**	**0,00**	**0,00**	**0,00**	**0,00**	**0,00**
		Wydatki bieżące	**5 000,00**	**0,00**	**0,00**	**5 000,00**	**0,00**	**0,00**	**0,00**	**0,00**	**0,00**
		Wydatki jednostek budżetowych, w tym:	5 000,00	0,00	**0,00**	5 000,00	0,00	**0,00**	0,00	0,00	0,00
		wydatki związane z realizacją ich statutowych zadań	*5 000,00*		***0,00***	*5 000,00*	*0,00*	**0,00**			
600		**TRANSPORT I ŁĄCZNOŚĆ**	**43 951 538,50**	**17 102 505,54**	***38,91***	**7 662 886,50**	**3 628 121,61**	***47,35***	**36 288 652,00**	**13 474 383,93**	***37,13***
	60004	**LOKALNY TRANSPORT ZBIOROWY**	**7 134 575,50**	**3 539 271,50**	***49,61***	**7 127 286,50**	**3 535 624,50**	***49,61***	**7 289,00**	**3 647,00**	***0,00***
		Wydatki bieżące	**7 134 575,50**	**3 539 271,50**	***49,61***	**7 127 286,50**	**3 535 624,50**	***49,61***	**7 289,00**	**3 647,00**	***0,00***
		dotacje na zadania bieżące	*7 124 324,00*	*3 532 662,00*	***49,59***	*7 124 324,00*	*3 532 662,00*				
		Wydatki jednostek budżetowych, w tym:	2 962,50	2 962,50	***100,00***	2 962,50	2 962,50	***100,00***	0,00	0,00	***0,00***
		wydatki związane z realizacją ich statutowych zadań	*2 962,50*	*2 962,50*	***100,00***	*2 962,50*	*2 962,50*	***100,00***	*0,00*	*0,00*	***0,00***
		Wydatki majątkowe, w tym:	**7 289,00**	**3 647,00**	***50,03***	**0,00**	**0,00**	***0,00***	**7 289,00**	**3 647,00**	***0,00***

		inwestycje i zakupy inwestycyjne	*7 289,00*	*3 647,00*	***50,03***	*0,00*	*0,00*	***0,00***	*7 289,00*	*3 647,00*	***0,00***
	60014	**DROGI PUBLICZNE POWIATOWE**	**100 000,00**	**0,00**	***0,00***	**0,00**	**0,00**	***0,00***	**100 000,00**	**0,00**	***0,00***
		Wydatki majątkowe, w tym:	**100 000,00**	**0,00**	***0,00***	**0,00**	**0,00**	***0,00***	**100 000,00**	**0,00**	***0,00***
		inwestycje i zakupy inwestycyjne	100 000,00	0,00	***0,00***	0,00	0,00	***0,00***	100 000,00	0,00	***0,00***
	60016	**DROGI PUBLICZNE GMINNE**	**5 180 000,00**	**580 721,37**	***11,21***	**535 000,00**	**92 177,11**	***17,23***	**4 645 000,00**	**488 544,26**	***10,52***
		Wydatki bieżące	**535 000,00**	**92 177,11**	***17,23***	**535 000,00**	**92 177,11**	***17,23***	**0,00**	**0,00**	***0,00***
		Wydatki jednostek budżetowych, w tym:	535 000,00	92 177,11	***17,23***	535 000,00	92 177,11	***17,23***	0,00	0,00	***0,00***
		wydatki związane z realizacją ich statutowych zadań	*535 000,00*	*92 177,11*	***17,23***	*535 000,00*	*92 177,11*	***17,23***			
		Wydatki majątkowe, w tym:	**4 645 000,00**	**488 544,26**	***10,52***	**0,00**	**0,00**	***0,00***	**4 645 000,00**	**488 544,26**	***10,52***
		na programy finansowane z udziałem środków, o których mowa w art.. 5 ust. 1 i pkt 2 i 3	**1 630 000,00**	**125,00**	***0,01***				**1 630 000,00**	**125,00**	***0,01***
		inwestycje i zakupy inwestycyjne	3 015 000,00	488 419,26	***16,20***	0,00	0,00	***0,00***	3 015 000,00	488 419,26	***16,20***
	60095	**POZOSTAŁA DZIAŁALNOŚĆ**	**31 536 963,00**	**12 982 512,67**	***41,17***	**600,00**	**320,00**	***53,33***	**31 536 363,00**	**12 982 192,67**	***0,00***
		Wydatki bieżące	**600,00**	**320,00**	***53,33***	**600,00**	**320,00**	***53,33***	**0,00**	**0,00**	***0,00***
		dotacje na zadania bieżące	*600,00*	*320,00*	***53,33***	*600,00*	*320,00*	***53,33***	*0,00*	*0,00*	*0,00*
		Wydatki majątkowe, w tym:	**31 536 363,00**	**12 982 192,67**	***41,17***	**0,00**	**0,00**	***0,00***	**31 536 363,00**	**12 982 192,67**	***41,17***
		na programy finansowane z udziałem środków, o których mowa w art.. 5 ust. 1 i pkt 2 i 3	31 536 363,00	12 982 192,67	***41,17***	0,00	0,00	***0,00***	31 536 363,00	12 982 192,67	0,00
700		**GOSPODARKA MIESZKANIOWA**	**23 103 893,15**	**5 081 480,75**	***21,99***	**1 777 172,00**	**610 039,01**	***34,33***	**21 326 721,15**	**4 471 441,74**	***20,97***
	70001	**ZAKŁADY GOSPODARKI MIESZKANIOWEJ**	**800 000,00**	**800 000,00**	***100,00***	**0,00**	**0,00**	**0,00**	**800 000,00**	**800 000,00**	***100,00***
		Wydatki majątkowe, w tym:	**800 000,00**	**800 000,00**	***100,00***	**0,00**	**0,00**	***0,00***	**800 000,00**	**800 000,00**	***100,00***
		wniesienie wkładów do spółek prawa handlowego	800 000,00	800 000,00	***100,00***	0,00	0,00	***0,00***	800 000,00	800 000,00	***100,00***
	70005	**GOSPODARKA GRUNTAMI I NIERUCHOMOŚCIAMI**	**1 588 902,00**	**243 727,85**	***15,34***	**588 902,00**	**243 727,85**	***41,39***	**1 000 000,00**	**0,00**	***0,00***
		Wydatki bieżące	**588 902,00**	**243 727,85**	***41,39***	**588 902,00**	**243 727,85**	***41,39***	**0,00**	**0,00**	**0,00**
		Wydatki jednostek budżetowych, w tym:	588 902,00	243 727,85	*41,39*	588 902,00	243 727,85	*41,39*	0,00	0,00	*0,00*
		wynagrodzenia i składki od nich naliczane	*1 000,00*		***0,00***	*1 000,00*	*0,00*	***0,00***	*0,00*	*0,00*	*0,00*
		wydatki związane z realizacją ich statutowych zadań	*587 902,00*	*243 727,85*	***41,46***	*587 902,00*	*243 727,85*	***41,46***	*0,00*	*0,00*	*0,00*
		Wydatki majątkowe, w tym:	**1 000 000,00**	**0,00**	***0,00***	**0,00**	**0,00**	***0,00***	**1 000 000,00**	**0,00**	***0,00***
		inwestycje i zakupy inwestycyjne	1 000 000,00		***0,00***			***0,00***	1 000 000,00	0,00	***0,00***

	70095	**POZOSTAŁA DZIAŁANOŚĆ**	**20 714 991,15**	**4 037 752,90**	***19,49***	**1 188 270,00**	**366 311,16**	***30,83***	**19 526 721,15**	**3 671 441,74**	***18,80***
		Wydatki bieżące	**1 188 270,00**	**366 311,16**	***30,83***	**1 188 270,00**	**366 311,16**	***30,83***	**0,00**	**0,00**	**0,00**
		Wydatki jednostek budżetowych, w tym:	1 188 270,00	366 311,16	*30,83*	1 188 270,00	366 311,16	*30,83*	0,00	0,00	*0,00*
		wydatki związane z realizacją ich statutowych zadań	*1 188 270,00*	*366 311,16*	***30,83***	*1 188 270,00*	*366 311,16*	***30,83***	*0,00*	*0,00*	*0,00*
		Wydatki majątkowe, w tym:	**19 526 721,15**	**3 671 441,74**	***18,80***	**0,00**	**0,00**	***0,00***	**19 526 721,15**	**3 671 441,74**	***18,80***
		na programy finansowane z udziałem środków, o których mowa w art.. 5 ust. 1 i pkt 2 i 3	19 526 721,15	3 671 441,74	*18,80*	0,00	0,00	*0,00*	19 526 721,15	3 671 441,74	*18,80*
710		**DZIAŁANOŚĆ USŁUGOWA**	**411 000,00**	**77 443,60**	***18,84***	**351 000,00**	**66 615,60**	***18,98***	**60 000,00**	**10 828,00**	***0,00***
	71004	**PLANY ZAGOSPODAROWANIA PRZESTRZENNEGO**	**156 000,00**	**23 200,00**	***14,87***	**156 000,00**	**23 200,00**	***14,87***	**0,00**	**0,00**	***0,00***
		Wydatki bieżące	**156 000,00**	**23 200,00**	***14,87***	**156 000,00**	**23 200,00**		**0,00**	**0,00**	**0,00**
		Wydatki jednostek budżetowych, w tym:	156 000,00	23 200,00	*14,87*	156 000,00	23 200,00	*14,87*	0,00	0,00	*0,00*
		wynagrodzenia i składki od nich naliczane	*2 000,00*		***0,00***	*2 000,00*	*0,00*	***0,00***	*0,00*	*0,00*	*0,00*
		wydatki związane z realizacją ich statutowych zadań	*154 000,00*	*23 200,00*	***15,06***	*154 000,00*	*23 200,00*	***15,06***	*0,00*	*0,00*	*0,00*
	71012	**ZADANIA Z ZAKRESU GEODEZJI I KARTOGRAFII**	**80 000,00**	**9 125,60**	***11,41***	**80 000,00**	**9 125,60**	***11,41***	**0,00**	**0,00**	***0,00***
		Wydatki bieżące	**80 000,00**	**9 125,60**	***11,41***	**80 000,00**	**9 125,60**	***11,41***	**0,00**	**0,00**	**0,00**
		Wydatki jednostek budżetowych, w tym:	80 000,00	9 125,60	*11,41*	80 000,00	9 125,60	*11,41*	0,00	0,00	*0,00*
		wydatki związane z realizacją ich statutowych zadań	*80 000,00*	*9 125,60*	***11,41***	*80 000,00*	*9 125,60*	***11,41***			
	71035	**CMENTARZE**	**155 000,00**	**45 118,00**	***29,11***	**95 000,00**	**34 290,00**	***36,09***	**60 000,00**	**10 828,00**	***0,00***
		Wydatki bieżące	**95 000,00**	**34 290,00**	***36,09***	**95 000,00**	**34 290,00**		**0,00**	**0,00**	**0,00**
		Wydatki jednostek budżetowych, w tym:	95 000,00	34 290,00	*36,09*	95 000,00	34 290,00	*36,09*	0,00	0,00	*0,00*
		wydatki związane z realizacją ich statutowych zadań	*95 000,00*	*34 290,00*	***36,09***	*95 000,00*	*34 290,00*	***36,09***	*0,00*	*0,00*	*0,00*
		Wydatki majątkowe, w tym:	**60 000,00**	**10 828,00**	***18,05***	**0,00**	**0,00**	***0,00***	**60 000,00**	**10 828,00**	*0,00*
		inwestycje i zakupy inwestycyjne	60 000,00	10 828,00	***18,05***	0,00	0,00	***0,00***	60 000,00	10 828,00	*0,00*
	71095	**POZOSTAŁA DZIAŁANOŚĆ**	**20 000,00**	**0,00**	***0,00***	**20 000,00**	**0,00**	***0,00***	**0,00**	**0,00**	***0,00***
		Wydatki bieżące	**20 000,00**	**0,00**	***0,00***	**20 000,00**	**0,00**		**0,00**	**0,00**	**0,00**
		Wydatki jednostek budżetowych, w tym:	20 000,00	0,00	*0,00*	20 000,00	0,00	*0,00*	0,00	0,00	*0,00*
		wydatki związane z realizacją ich statutowych zadań	*20 000,00*	*0,00*	***0,00***	*20 000,00*	*0,00*	***0,00***	*0,00*	*0,00*	*0,00*
750		**ADMINISTRACJA PUBLICZNA**	**12 736 067,39**	**5 768 595,50**	***45,29***	**12 551 067,39**	**5 768 595,50**	***45,96***	**185 000,00**	**0,00**	***0,00***

75022	**RADY GMIN /MIAST I MIAST NA PRAWACH POWIATU/**	**548 690,00**	**238 840,46**	***43,53***	**548 690,00**	**238 840,46**	***43,53***	**0,00**	**0,00**	***0,00***
	Wydatki bieżące	**548 690,00**	**238 840,46**	***43,53***	**548 690,00**	**238 840,46**	***43,53***	**0,00**	**0,00**	**0,00**
	świadczenia na rzecz osób fizycznych	507 500,00	234 489,50	***46,20***	507 500,00	234 489,50	***46,20***	0,00	0,00	0,00
	Wydatki jednostek budżetowych, w tym:	**41 190,00**	**4 350,96**	***10,56***	**41 190,00**	**4 350,96**	***10,56***	**0,00**	**0,00**	***0,00***
	wydatki związane z realizacją ich statutowych zadań	*41 190,00*	*4 350,96*	***10,56***	*41 190,00*	*4 350,96*	***10,56***	*0,00*	*0,00*	*0,00*
75023	**URZĘDY GMIN /MIAST I MIAST NA PRAWACH POWIATU/**	**11 211 477,39**	**5 136 602,09**	***45,82***	**11 026 477,39**	**5 136 602,09**	***46,58***	**185 000,00**	**0,00**	***0,00***
	Wydatki bieżące	**11 026 477,39**	**5 136 602,09**	***46,58***	**11 026 477,39**	**5 136 602,09**	***46,58***	**0,00**	**0,00**	**0,00**
	świadczenia na rzecz osób fizycznych	47 000,00	17 161,78	***36,51***	47 000,00	17 161,78	***36,51***	0,00	0,00	0,00
	Wydatki jednostek budżetowych, w tym:	**10 979 477,39**	**5 119 440,31**	***46,63***	**10 979 477,39**	**5 119 440,31**	***46,63***	**0,00**	**0,00**	***0,00***
	wynagrodzenia i składki od nich naliczane	*8 437 594,00*	*4 044 637,54*	***47,94***	*8 437 594,00*	*4 044 637,54*	***47,94***	*0,00*	*0,00*	*0,00*
	wydatki związane z realizacją ich statutowych zadań	*2 541 883,39*	*1 074 802,77*	***42,28***	*2 541 883,39*	*1 074 802,77*	***42,28***	*0,00*	*0,00*	*0,00*
	Wydatki majątkowe, w tym:	**185 000,00**	**0,00**	***0,00***	**0,00**	**0,00**	***0,00***	**185 000,00**	**0,00**	***0,00***
	inwestycje i zakupy inwestycyjne	185 000,00	0,00	***0,00***	0,00	0,00	***0,00***	185 000,00	0,00	***0,00***
75075	**PROMOCJA JEDNOSTEK SAMORZĄDU TERYTORIALNEGO**	**116 300,00**	**42 092,72**	***36,19***	**116 300,00**	**42 092,72**	***36,19***	**0,00**	**0,00**	***0,00***
	Wydatki bieżące	**116 300,00**	**42 092,72**	***36,19***	**116 300,00**	**42 092,72**	***36,19***	**0,00**	**0,00**	**0,00**
	Wydatki jednostek budżetowych, w tym:	**116 300,00**	**42 092,72**	***36,19***	**116 300,00**	**42 092,72**	***36,19***	**0,00**	**0,00**	***0,00***
	wydatki związane z realizacją ich statutowych zadań	*116 300,00*	*42 092,72*	***36,19***	*116 300,00*	*42 092,72*	***36,19***	*0,00*	*0,00*	*0,00*
75095	**POZOSTAŁA DZIAŁANOŚĆ**	**859 600,00**	**351 060,23**	***40,84***	**859 600,00**	**351 060,23**	***40,84***	**0,00**	**0,00**	***0,00***
	Wydatki bieżące	**859 600,00**	**351 060,23**	***40,84***	**859 600,00**	**351 060,23**	***40,84***	**0,00**	**0,00**	**0,00**
	dotacje na zadania bieżące	*500 000,00*	*240 415,00*		*500 000,00*	*240 415,00*				
	świadczenia na rzecz osób fizycznych	61 800,00	964,70	***1,56***	61 800,00	964,70	***1,56***	0,00	0,00	0,00
	Wydatki jednostek budżetowych, w tym:	**297 800,00**	**109 680,53**	***36,83***	**297 800,00**	**109 680,53**	***36,83***	**0,00**	**0,00**	***0,00***
	wynagrodzenia i składki od nich naliczane	*57 800,00*	*15 336,00*	***26,53***	*57 800,00*	*15 336,00*	***26,53***	*0,00*	*0,00*	*0,00*

		wydatki związane z realizacją ich statutowych zadań	*240 000,00*	*94 344,53*	***39,31***	*240 000,00*	*94 344,53*	***39,31***	*0,00*	*0,00*	*0,00*
754		**BEZPIECZEŃSTWO PUBLICZNE I OCHRONA P/POŻ**	**2 192 186,00**	**1 020 133,19**	***46,53***	**2 076 906,00**	**952 246,43**	***45,85***	**115 280,00**	**67 886,76**	***58,89***
	75412	**OCHOTNICZE STRAŻE POŻARNE**	**145 280,00**	**101 696,76**	***70,00***	**80 000,00**	**37 500,00**	***0,00***	**65 280,00**	**64 196,76**	***0,00***
		Wydatki bieżące	**145 280,00**	**101 696,76**	***70,00***	**80 000,00**	**37 500,00**	***46,88***	**0,00**	**0,00**	***0,00***
		dotacje na zadania bieżące	*75 000,00*	*37 500,00*	***50,00***	*75 000,00*	*37 500,00*	***50,00***	*0,00*	*0,00*	*0,00*
		świadczenia na rzecz osób fizycznych	*5 000,00*			*5 000,00*	*0,00*	***0,00***	*0,00*	*0,00*	*0,00*
		Wydatki majątkowe, w tym:	**65 280,00**	**64 196,76**	***98,34***	**0,00**	**0,00**	***0,00***	**65 280,00**	**64 196,76**	***0,00***
		inwestycje i zakupy inwestycyjne	65 280,00	64 196,76	***98,34***	0,00	0,00	***0,00***	65 280,00	64 196,76	***0,00***
	75414	**OBRONA CYWILNA**	**44 000,00**	**10 349,99**	***23,52***	**44 000,00**	**10 349,99**	***0,00***	**0,00**	**0,00**	***0,00***
		Wydatki bieżące	**44 000,00**	**10 349,99**	***23,52***	**44 000,00**	**10 349,99**	***23,52***	**0,00**	**0,00**	***0,00***
		Wydatki jednostek budżetowych, w tym:	**44 000,00**	**10 349,99**	***23,52***	**44 000,00**	**10 349,99**	***23,52***	**0,00**	**0,00**	***0,00***
		wynagrodzenia i składki od nich naliczane	*4 000,00*		***0,00***	*4 000,00*	*0,00*	***0,00***	*0,00*	*0,00*	*0,00*
		wydatki związane z realizacją ich statutowych zadań	*40 000,00*	*10 349,99*	***25,87***	*40 000,00*	*10 349,99*	***25,87***	*0,00*	*0,00*	*0,00*
	75416	**STRAŻ GMINNA /MIEJSKA/**	**1 736 976,00**	**784 849,68**	***45,18***	**1 736 976,00**	**784 849,68**	***0,00***	**0,00**	**0,00**	**0,00**
		Wydatki bieżące	**1 736 976,00**	**784 849,68**	***45,18***	**1 736 976,00**	**784 849,68**	***45,18***	**0,00**	**0,00**	***0,00***
		świadczenia na rzecz osób fizycznych	*87 000,00*	*21 855,16*	***25,12***	*87 000,00*	*21 855,16*	***25,12***	*0,00*	*0,00*	*0,00*
		Wydatki jednostek budżetowych, w tym:	**1 649 976,00**	**762 994,52**	***46,24***	**1 649 976,00**	**762 994,52**	***46,24***	**0,00**	**0,00**	***0,00***
		wynagrodzenia i składki od nich naliczane	*1 452 176,00*	*693 362,84*	***47,75***	*1 452 176,00*	*693 362,84*	***47,75***	*0,00*	*0,00*	*0,00*
		wydatki związane z realizacją ich statutowych zadań	*197 800,00*	*69 631,68*	***35,20***	*197 800,00*	*69 631,68*	***35,20***	*0,00*	*0,00*	*0,00*
	75421	**ZARZĄDZANIE KRYZYSOWE**	**160 000,00**	**114 140,03**	***71,34***	**160 000,00**	**114 140,03**	***71,34***	**50 000,00**	**3 690,00**	***7,38***
		Wydatki bieżące	**160 000,00**	**114 140,03**	***71,34***	**160 000,00**	**114 140,03**	***71,34***	**0,00**	**0,00**	***0,00***
		Wydatki jednostek budżetowych, w tym:	**160 000,00**	**114 140,03**	***71,34***	**160 000,00**	**114 140,03**	***71,34***	**0,00**	**0,00**	***0,00***
		wydatki związane z realizacją ich statutowych zadań	*160 000,00*	*114 140,03*	***71,34***	*160 000,00*	*114 140,03*	***71,34***	*0,00*	*0,00*	*0,00*
	75495	**POZOSTAŁA DZIAŁALNOŚĆ**	**105 930,00**	**9 096,73**	***8,59***	**55 930,00**	**5 406,73**	***9,67***	**50 000,00**	**3 690,00**	***7,38***
		Wydatki bieżące	**55 930,00**	**5 406,73**	***9,67***	**55 930,00**	**5 406,73**	***9,67***	**0,00**	**0,00**	***0,00***
		Wydatki jednostek budżetowych, w tym:	**55 930,00**	**5 406,73**	***9,67***	**55 930,00**	**5 406,73**	***9,67***	**0,00**	**0,00**	***0,00***

		wydatki związane z realizacją ich statutowych zadań	*55 930,00*	*5 406,73*	***9,67***	*55 930,00*	*5 406,73*	***9,67***	*0,00*	*0,00*	*0,00*
		Wydatki majątkowe, w tym:	**50 000,00**	**3 690,00**	***7,38***	**0,00**	**0,00**	***0,00***	**50 000,00**	**3 690,00**	***7,38***
		inwestycje i zakupy inwestycyjne	50 000,00	3 690,00	***7,38***	0,00	0,00	***0,00***	50 000,00	3 690,00	***7,38***
757		**OBSŁUGA DŁUGU PUBLICZNEGO**	**988 000,00**	**433 557,56**	***43,88***	**988 000,00**	**433 557,56**	***43,88***	**0,00**	**0,00**	**0,00**
	75702	**OBSŁUGA PAPIERÓW WARTOŚCIOWYCH , KREDYTÓW I POŻYCZEK JEDNOSTEK SAMORZĄDU TERYTORIALNEGO**	**988 000,00**	**433 557,56**	***43,88***	**988 000,00**	**433 557,56**	***43,88***	**0,00**	**0,00**	**0,00**
		Wydatki bieżące	**988 000,00**	**433 557,56**	***43,88***	**988 000,00**	**433 557,56**	***43,88***	**0,00**	**0,00**	***0,00***
		obsługa długu	*988 000,00*	*433 557,56*	***43,88***	*988 000,00*	*433 557,56*	***43,88***	*0,00*	*0,00*	*0,00*
758		**RÓŻNE ROZLICZENIA**	**347 000,00**	**0,00**	***0,00***	**347 000,00**	**0,00**	***0,00***	**0,00**	**0,00**	**0,00**
	75818	**REZERWY OGÓLNE I CELOWE**	**347 000,00**	**0,00**	***0,00***	**347 000,00**	**0,00**	***0,00***	**0,00**	**0,00**	**0,00**
		Wydatki bieżące	**347 000,00**	**0,00**	***0,00***	**347 000,00**	**0,00**	***0,00***	**0,00**	**0,00**	***0,00***
		Wydatki jednostek budżetowych, w tym:	**347 000,00**	**0,00**	***0,00***	**347 000,00**	**0,00**	***0,00***	**0,00**	**0,00**	***0,00***
		wydatki związane z realizacją ich statutowych zadań	*347 000,00*		***0,00***	*347 000,00*	*0,00*	***0,00***	*0,00*	*0,00*	***0,00***
801		**OŚWIATA I WYCHOWANIE**	**34 526 928,81**	**18 486 453,66**	***53,54***	**33 552 159,07**	**18 457 468,66**	***55,01***	**974 769,74**	**28 985,00**	***2,97***
	80101	**SZKOŁY PODSTAWOWE**	**17 901 975,22**	**11 000 527,76**	***61,45***	**17 027 205,48**	**10 971 542,76**	***64,44***	**874 769,74**	**28 985,00**	***3,31***
		Wydatki bieżące	**17 027 205,48**	**10 971 542,76**	***64,44***	**17 027 205,48**	**10 971 542,76**	***64,44***	**0,00**	**0,00**	***0,00***
		świadczenia na rzecz osób fizycznych	*87 701,54*	*27 497,05*	***31,35***	*87 701,54*	*27 497,05*	***31,35***	*0,00*	*0,00*	*0,00*
		dotacje na zadania bieżące	*3 400,00*	*1 486,64*		*3 400,00*	*1 486,64*				
		wydatki na programy finansowane z udziałem środków, o których mowa w art.. 5 ust. 1 i pkt 2 i 3	*404 883,45*	*131 730,50*	***32,54***	*404 883,45*	*131 730,50*	***32,54***	*0,00*	*0,00*	*0,00*
		Wydatki jednostek budżetowych, w tym:	**16 531 220,49**	**10 810 828,57**	***65,40***	**16 531 220,49**	**10 810 828,57**	***65,40***	**0,00**	**0,00**	***0,00***
		wynagrodzenia i składki od nich naliczane	*13 330 838,81*	*9 073 129,08*	***68,06***	*13 330 838,81*	*9 073 129,08*	***68,06***	*0,00*	*0,00*	*0,00*
		wydatki związane z realizacją ich statutowych zadań	*3 200 381,68*	*1 737 699,49*	***54,30***	*3 200 381,68*	*1 737 699,49*	***54,30***	*0,00*	*0,00*	*0,00*
		Wydatki majątkowe, w tym:	**874 769,74**	**28 985,00**	***3,31***	**0,00**	**0,00**	***0,00***	**874 769,74**	**28 985,00**	***3,31***
		inwestycje i zakupy inwestycyjne	874 769,74	28 985,00	***3,31***	0,00	0,00	***0,00***	874 769,74	28 985,00	***3,31***
	80104	**PRZEDSZKOLA**	**10 682 064,95**	**5 492 811,40**	***51,42***	**10 682 064,95**	**5 492 811,40**	***51,42***	**0,00**	**0,00**	***0,00***
		Wydatki bieżące	**10 682 064,95**	**5 492 811,40**	***51,42***	**10 682 064,95**	**5 492 811,40**	***51,42***	**0,00**	**0,00**	***0,00***
		świadczenia na rzecz osób fizycznych	*36 031,42*	*3 579,54*	***9,93***	*36 031,42*	*3 579,54*	***9,93***	*0,00*	*0,00*	*0,00*

	dotacje na zadania bieżące	*850 000,00*	*443 924,67*	***52,23***	*850 000,00*	*443 924,67*	***52,23***			
	Wydatki jednostek budżetowych, w tym:	**9 796 033,53**	**5 045 307,19**	***51,50***	**9 796 033,53**	**5 045 307,19**	***51,50***	**0,00**	**0,00**	***0,00***
	wynagrodzenia i składki od nich naliczane	*6 898 266,89*	*4 111 844,52*	***59,61***	*6 898 266,89*	*4 111 844,52*	***59,61***	*0,00*	*0,00*	*0,00*
	wydatki związane z realizacją ich statutowych zadań	*2 897 766,64*	*933 462,67*	***32,21***	*2 897 766,64*	*933 462,67*	***32,21***	*0,00*	*0,00*	*0,00*
80113	**DOWOŻENIE UCZNIÓW DO SZKÓŁ**	**369 200,00**	**66 859,09**	***18,11***	**369 200,00**	**66 859,09**	***0,00***	**0,00**	**0,00**	**0,00**
	Wydatki bieżące	**369 200,00**	**66 859,09**	***18,11***	**369 200,00**	**66 859,09**	***18,11***	**0,00**	**0,00**	***0,00***
	Wydatki jednostek budżetowych, w tym:	**369 200,00**	**66 859,09**	***18,11***	**369 200,00**	**66 859,09**	***18,11***	**0,00**	**0,00**	***0,00***
	wynagrodzenia i składki od nich naliczane	*26 000,00*	*6 098,25*	***23,45***	*26 000,00*	*6 098,25*	***23,45***	*0,00*	*0,00*	*0,00*
	wydatki związane z realizacją ich statutowych zadań	*343 200,00*	*60 760,84*	***17,70***	*343 200,00*	*60 760,84*	***17,70***	*0,00*	*0,00*	*0,00*
80146	**DOKSZTAŁCANIE I DOSKONALENIE NAUCZYCIELI**	**102 905,00**	**22 946,02**	***22,30***	**102 905,00**	**22 946,02**	***0,00***	**0,00**	**0,00**	**0,00**
	Wydatki bieżące	**102 905,00**	**22 946,02**	***22,30***	**102 905,00**	**22 946,02**	***22,30***	**0,00**	**0,00**	***0,00***
	Wydatki jednostek budżetowych, w tym:	**102 905,00**	**22 946,02**	***22,30***	**102 905,00**	**22 946,02**	***22,30***	**0,00**	**0,00**	***0,00***
	wydatki związane z realizacją ich statutowych zadań	*102 905,00*	*22 946,02*	***22,30***	*102 905,00*	*22 946,02*	***22,30***	*0,00*	*0,00*	*0,00*
80148	**STOŁÓWKI SZKOLNE I PRZEDSZKOLNE**	**2 730 929,31**	**894 205,59**	***32,74***	**2 730 929,31**	**894 205,59**	***32,74***	**0,00**	**0,00**	***0,00***
	Wydatki bieżące	**2 730 929,31**	**894 205,59**	***32,74***	**2 730 929,31**	**894 205,59**	***32,74***	**0,00**	**0,00**	***0,00***
	świadczenia na rzecz osób fizycznych	*6 660,00*	*450,99*		*6 660,00*	*450,99*	***6,77***			
	Wydatki jednostek budżetowych, w tym:	**2 724 269,31**	**893 754,60**	***32,81***	**2 724 269,31**	**893 754,60**	***32,81***	**0,00**	**0,00**	***0,00***
	wynagrodzenia i składki od nich naliczane	*1 220 148,51*	*615 503,36*	***50,44***	*1 220 148,51*	*615 503,36*	***50,44***	*0,00*	*0,00*	*0,00*
	wydatki związane z realizacją ich statutowych zadań	*1 504 120,80*	*278 251,24*	***18,50***	*1 504 120,80*	*278 251,24*	***18,50***	*0,00*	*0,00*	*0,00*

80149	**REALIZACJA ZADAŃ WYMAGAJACYCH STOSOWANIA SPECJALNEJ ORGANIZACJI NAUKI I METOD PRACY DLA DZIECI W PRZEDSZKOLACH, ODDZIAŁACH PRZEDSZKOLNYCH W SZKOŁACH PODSTAWOWYCH I INNYCH FORMACH WYCHOWANIA PRZDSZKOLNEGO**	**266 183,37**	**112 845,30**	***42,39***	**266 183,37**	**112 845,30**	***42,39***	**0,00**	**0,00**	**0,00**
	Wydatki bieżące	**266 183,37**	**112 845,30**	***42,39***	**266 183,37**	**112 845,30**	***42,39***	**0,00**	**0,00**	***0,00***
	Wydatki jednostek budżetowych, w tym:	**266 183,37**	**112 845,30**	***42,39***	**266 183,37**	**112 845,30**	***42,39***	**0,00**	**0,00**	***0,00***
	wynagrodzenia i składki od nich naliczane	*266 183,37*	*112 845,30*	***42,39***	*266 183,37*	*112 845,30*	***42,39***	*0,00*	*0,00*	*0,00*
80150	**REALIZACJA ZADAŃ WYMAGAJACYCH STOSOWANIA SPECJALNEJ ORGANIZACJI NAUKI I METOD PRACY DLA DZIECI W SZKOŁACH PODSTAWOWYCH, GIMNAZJACH, LICEACH OGÓLNOKSZTAŁCĄCYCH, LICEACH PROFILOWANYCH I SZKOŁACH ZAWODOWYCH ORAZ SZKOŁACH ARTYSTYCZNYCHI**	**1 873 570,64**	**843 647,89**	***45,03***	**1 873 570,64**	**843 647,89**	***45,03***	**0,00**	**0,00**	**0,00**
	Wydatki bieżące	**1 873 570,64**	**843 647,89**	***45,03***	**1 873 570,64**	**843 647,89**	***45,03***	**0,00**	**0,00**	***0,00***
	Wydatki jednostek budżetowych, w tym:	**1 873 570,64**	**843 647,89**	***45,03***	**1 873 570,64**	**843 647,89**	***45,03***	**0,00**	**0,00**	***0,00***
	wynagrodzenia i składki od nich naliczane	*1 856 570,64*	*843 647,89*	***45,44***	*1 856 570,64*	*843 647,89*	***45,44***			
	wydatki związane z realizacją ich statutowych zadań	*17 000,00*		***0,00***	*17 000,00*	*0,00*	***0,00***			
80195	**POZOSTAŁA DZIAŁALNOŚĆ**	**600 100,32**	**52 610,61**	***8,77***	**500 100,32**	**52 610,61**	***10,52***	**100 000,00**	**0,00**	**0,00**
	Wydatki bieżące	**500 100,32**	**52 610,61**	***10,52***	**500 100,32**	**52 610,61**	***10,52***	**0,00**	**0,00**	***0,00***
	świadczenia na rzecz osób fizycznych	*5 000,00*		***0,00***	*5 000,00*	*0,00*	***0,00***	*0,00*	*0,00*	*0,00*

		wydatki na programy finansowane z udziałem środków, o których mowa w art.. 5 ust. 1 i pkt 2 i 3	*195 515,32*	*45 376,37*	***23,21***	*195 515,32*	*45 376,37*	***23,21***	*0,00*	*0,00*	*0,00*
		Wydatki jednostek budżetowych, w tym:	**299 585,00**	**7 234,24**	***2,41***	**299 585,00**	**7 234,24**	***2,41***	**0,00**	**0,00**	***0,00***
		wynagrodzenia i składki od nich naliczane	*198 000,00*		***0,00***	*198 000,00*	*0,00*	***0,00***	*0,00*	*0,00*	*0,00*
		wydatki związane z realizacją ich statutowych zadań	*101 585,00*	*7 234,24*	***7,12***	*101 585,00*	*7 234,24*	***7,12***	*0,00*	*0,00*	*0,00*
		Wydatki majątkowe, w tym:	**100 000,00**	**0,00**	***0,00***	**0,00**	**0,00**	***0,00***	**100 000,00**	**0,00**	***0,00***
		inwestycje i zakupy inwestycyjne	100 000,00		***0,00***	0,00	0,00	***0,00***	100 000,00	0,00	***0,00***
851		**OCHRONA ZDROWIA**	**1 182 200,00**	**268 759,47**	***22,73***	**867 200,00**	**268 759,47**	***30,99***	**315 000,00**	**0,00**	**0,00**
	85153	**ZWALCZANIE NARKOMANII**	**17 000,00**	**586,80**	***3,45***	**17 000,00**	**586,80**	***3,45***	**0,00**	**0,00**	
		Wydatki bieżące	**17 000,00**	**586,80**	***3,45***	**17 000,00**	**586,80**	***3,45***	**0,00**	**0,00**	***0,00***
		Wydatki jednostek budżetowych, w tym:	**17 000,00**	**586,80**	***3,45***	**17 000,00**	**586,80**	***3,45***	**0,00**	**0,00**	***0,00***
		wynagrodzenia i składki od nich naliczane	*7 000,00*	*586,80*	***8,38***	*7 000,00*	*586,80*	***8,38***	*0,00*	*0,00*	*0,00*
		wydatki związane z realizacją ich statutowych zadań	*10 000,00*		***0,00***	*10 000,00*	*0,00*	***0,00***	*0,00*	*0,00*	*0,00*
	85154	**PRZECIWDZIAŁANIE ALKOHOLIZMOWI**	**783 000,00**	**241 452,67**	***30,84***	**783 000,00**	**241 452,67**	***30,84***	**0,00**	**0,00**	**0,00**
		Wydatki bieżące	**783 000,00**	**241 452,67**	***30,84***	**783 000,00**	**241 452,67**	***30,84***	**0,00**	**0,00**	***0,00***
		świadczenia na rzecz osób fizycznych	*2 500,00*	*754,20*	***30,17***	*2 500,00*	*754,20*				
		wydatki na programy finansowane z udziałem środków, o których mowa w art.. 5 ust. 1 i pkt 2 i 3	*59 227,68*	*22 303,26*	***37,66***	*59 227,68*	*22 303,26*	***37,66***	*0,00*	*0,00*	*0,00*
		dotacje na zadania bieżące	*230 000,00*	*126 380,00*	***54,95***	*230 000,00*	*126 380,00*	***54,95***	*0,00*	*0,00*	*0,00*
		Wydatki jednostek budżetowych, w tym:	**491 272,32**	**92 015,21**	***18,73***	**491 272,32**	**92 015,21**	***18,73***	**0,00**	**0,00**	***0,00***
		wynagrodzenia i składki od nich naliczane	*194 612,32*	*42 580,25*	***21,88***	*194 612,32*	*42 580,25*	***21,88***	*0,00*	*0,00*	*0,00*
		wydatki związane z realizacją ich statutowych zadań	*296 660,00*	*49 434,96*	***16,66***	*296 660,00*	*49 434,96*	***16,66***	*0,00*	*0,00*	*0,00*
	85158	**IZBY WYTRZEŹWIEN**	**50 000,00**	**26 000,00**	***52,00***	**50 000,00**	**26 000,00**	***52,00***	**0,00**	**0,00**	**0,00**
		Wydatki bieżące	**50 000,00**	**26 000,00**	***52,00***	**50 000,00**	**26 000,00**	***52,00***	**0,00**	**0,00**	***0,00***
		dotacje na zadania bieżące	*50 000,00*	*26 000,00*	***52,00***	*50 000,00*	*26 000,00*	***52,00***	*0,00*	*0,00*	*0,00*
	85195	**POZOSTAŁA DZIAŁANOŚĆ**	**332 200,00**	**720,00**	***0,22***	**17 200,00**	**720,00**	***4,19***	**315 000,00**	**0,00**	**0,00**
		Wydatki bieżące	**17 200,00**	**720,00**	***4,19***	**17 200,00**	**720,00**	***4,19***	**0,00**	**0,00**	***0,00***

		Wydatki jednostek budżetowych, w tym:	**17 200,00**	**720,00**	***4,19***	**17 200,00**	**720,00**	***4,19***	**0,00**	**0,00**	***0,00***
		wynagrodzenia i składki od nich naliczane	*1 500,00*	*720,00*	***48,00***	*1 500,00*	*720,00*	***48,00***	*0,00*	*0,00*	*0,00*
		wydatki związane z realizacją ich statutowych zadań	*15 700,00*		***0,00***	*15 700,00*	*0,00*	***0,00***	*0,00*	*0,00*	*0,00*
		Wydatki majątkowe, w tym:	**315 000,00**	**0,00**	***0,00***	**0,00**	**0,00**	***0,00***	**315 000,00**	**0,00**	***0,00***
		inwestycje i zakupy inwestycyjne	*315 000,00*		***0,00***	*0,00*	*0,00*	***0,00***	*315 000,00*	*0,00*	*100,00*
852		**POMOC SPOŁECZNA**	**16 706 755,99**	**7 450 372,76**	***44,59***	**16 706 755,99**	**7 450 372,76**	***44,59***	**0,00**	**0,00**	***0,00***
	85202	**DOMY POMOCY SPOŁECZNEJ**	**2 645 510,00**	**1 337 266,74**	***50,55***	**2 645 510,00**	**1 337 266,74**	***50,55***	**0,00**	**0,00**	**0,00**
		Wydatki bieżące	**2 645 510,00**	**1 337 266,74**	***50,55***	**2 645 510,00**	**1 337 266,74**	***50,55***	**0,00**	**0,00**	***0,00***
		świadczenia na rzecz osób fizycznych	*3 000,00*		***0,00***	*3 000,00*	*0,00*	***0,00***	*0,00*	*0,00*	*0,00*
		wydatki na programy finansowane z udziałem środków, o których mowa w art.. 5 ust. 1 i pkt 2 i 3	*95 000,00*		***0,00***	*95 000,00*	*0,00*	***0,00***	*0,00*	*0,00*	*0,00*
		Wydatki jednostek budżetowych, w tym:	**2 547 510,00**	**1 337 266,74**	***52,49***	**2 547 510,00**	**1 337 266,74**	***52,49***	**0,00**	**0,00**	***0,00***
		wynagrodzenia i składki od nich naliczane	*1 622 580,00*	*891 493,38*	***54,94***	*1 622 580,00*	*891 493,38*	***54,94***	*0,00*	*0,00*	*0,00*
		wydatki związane z realizacją ich statutowych zadań	*924 930,00*	*445 773,36*	***48,20***	*924 930,00*	*445 773,36*	***48,20***	*0,00*	*0,00*	*0,00*
	85205	**ZADANIA W ZAKRESIE PRZECIWDZIAŁANIA PRZEMOCY W RODZINIE**	**211 714,00**	**87 776,72**	***41,46***	**211 714,00**	**87 776,72**	***41,46***	**0,00**	**0,00**	**0,00**
		Wydatki bieżące	**211 714,00**	**87 776,72**	***41,46***	**211 714,00**	**87 776,72**	***41,46***	**0,00**	**0,00**	***0,00***
		świadczenia na rzecz osób fizycznych	*1 800,00*	*269,40*	***14,97***	*1 800,00*	*269,40*	***14,97***	*0,00*	*0,00*	*0,00*
		dotacje na zadania bieżące	*10 000,00*		***0,00***	*10 000,00*	*0,00*	***0,00***	*0,00*	*0,00*	*0,00*
		Wydatki jednostek budżetowych, w tym:	**199 914,00**	**87 507,32**	***43,77***	**199 914,00**	**87 507,32**	***43,77***	**0,00**	**0,00**	***0,00***
		wynagrodzenia i składki od nich naliczane	*188 263,00*	*83 834,57*	***44,53***	*188 263,00*	*83 834,57*	***44,53***	*0,00*	*0,00*	*0,00*
		wydatki związane z realizacją ich statutowych zadań	*11 651,00*	*3 672,75*	***31,52***	*11 651,00*	*3 672,75*	***31,52***	*0,00*	*0,00*	*0,00*

85213	**składki na ubezpieczenie zdrowotne opłacane za osoby pobierające niektóre świadczenia z pomocy społecznej, niektóre świadczenia rodzinne oraz za osoby uczestniczące w zajęciach w centrum intergacji społecznej**	**79 283,00**	**30 372,59**	***38,31***	**79 283,00**	**30 372,59**	***38,31***	**0,00**	**0,00**	**0,00**
	Wydatki bieżące	**79 283,00**	**30 372,59**	***38,31***	**79 283,00**	**30 372,59**	***38,31***	**0,00**	**0,00**	***0,00***
	Wydatki jednostek budżetowych, w tym:	**79 283,00**	**30 372,59**	***38,31***	**79 283,00**	**30 372,59**	***38,31***	**0,00**	**0,00**	***0,00***
	wydatki związane z realizacją ich statutowych zadań	*79 283,00*	*30 372,59*	***38,31***	*79 283,00*	*30 372,59*	***38,31***	*0,00*	*0,00*	*0,00*
85214	**zasiłki i pomoc w naturze oraz składki na ubezpieczenia emerytalne i rentowe**	**3 861 634,00**	**1 788 967,49**	***46,33***	**3 861 634,00**	**1 788 967,49**	***46,33***	**0,00**	**0,00**	**0,00**
	Wydatki bieżące	**3 861 634,00**	**1 788 967,49**	***46,33***	**3 861 634,00**	**1 788 967,49**	***46,33***	**0,00**	**0,00**	***0,00***
	świadczenia na rzecz osób fizycznych	*1 578 634,00*	*451 669,49*	***28,61***	*1 578 634,00*	*451 669,49*	***28,61***	*0,00*	*0,00*	*0,00*
	Wydatki jednostek budżetowych, w tym:	**2 283 000,00**	**1 337 298,00**	***58,58***	**2 283 000,00**	**1 337 298,00**	***58,58***	**0,00**	**0,00**	***0,00***
	wydatki związane z realizacją ich statutowych zadań	*2 283 000,00*	*1 337 298,00*	***58,58***	*2 283 000,00*	*1 337 298,00*	***58,58***	*0,00*	*0,00*	*0,00*
85215	**DODATKI MIESZKANIOWE**	**1 028 396,00**	**621 781,92**	***60,46***	**1 028 396,00**	**621 781,92**	***60,46***	**0,00**	**0,00**	**0,00**
	Wydatki bieżące	**1 028 396,00**	**621 781,92**	***60,46***	**1 028 396,00**	**621 781,92**	***60,46***	**0,00**	**0,00**	***0,00***
	świadczenia na rzecz osób fizycznych	*1 028 396,00*	*621 781,92*	***60,46***	*1 028 396,00*	*621 781,92*	***60,46***	*0,00*	*0,00*	*0,00*
85216	**ZASIŁKI STAŁE**	**640 544,00**	**411 892,75**	***64,30***	**640 544,00**	**411 892,75**	***64,30***	**0,00**	**0,00**	**0,00**
	Wydatki bieżące	**640 544,00**	**411 892,75**	***64,30***	**640 544,00**	**411 892,75**	***64,30***	**0,00**	**0,00**	***0,00***
	świadczenia na rzecz osób fizycznych	*640 544,00*	*411 892,75*		*640 544,00*	*411 892,75*	***64,30***	*0,00*	*0,00*	*0,00*
85219	**OŚRODKI POMOCY SPOŁECZNEJ**	**5 731 453,00**	**2 515 641,64**	***43,89***	**5 731 453,00**	**2 515 641,64**	***43,89***	**0,00**	**0,00**	***0,00***
	Wydatki bieżące	**5 731 453,00**	**2 515 641,64**	***43,89***	**5 731 453,00**	**2 515 641,64**	***43,89***	**0,00**	**0,00**	***0,00***
	świadczenia na rzecz osób fizycznych	*27 500,00*	*9 711,85*		*27 500,00*	*9 711,85*	***35,32***	*0,00*	*0,00*	*0,00*
	Wydatki jednostek budżetowych, w tym:	**5 703 953,00**	**2 505 929,79**	***43,93***	**5 703 953,00**	**2 505 929,79**	***43,93***	**0,00**	**0,00**	***0,00***
	wynagrodzenia i składki od nich naliczane	*4 715 502,00*	*2 131 524,39*	***45,20***	*4 715 502,00*	*2 131 524,39*	***45,20***	*0,00*	*0,00*	*0,00*
	wydatki związane z realizacją ich statutowych zadań	*988 451,00*	*374 405,40*	***37,88***	*988 451,00*	*374 405,40*	***37,88***	*0,00*	*0,00*	*0,00*

	85228	**USŁUGI OPIEKUŃCZE I SPECJALISTYCZNE USŁUGI OPIEKUŃCZE**	**803 757,00**	**295 357,60**	***36,75***	**803 757,00**	**295 357,60**	***36,75***	**0,00**	**0,00**	**0,00**
		Wydatki bieżące	**803 757,00**	**295 357,60**	***36,75***	**803 757,00**	**295 357,60**	***36,75***	**0,00**	**0,00**	***0,00***
		Wydatki jednostek budżetowych, w tym:	**803 757,00**	**295 357,60**	***36,75***	**803 757,00**	**295 357,60**	***36,75***	**0,00**	**0,00**	***0,00***
		wynagrodzenia i składki od nich naliczane	*136 411,00*	*62 979,45*	***46,17***	*136 411,00*	*62 979,45*	***46,17***	*0,00*	*0,00*	*0,00*
		wydatki związane z realizacją ich statutowych zadań	*667 346,00*	*232 378,15*	***34,82***	*667 346,00*	*232 378,15*	***34,82***	*0,00*	*0,00*	*0,00*
	85230	**POMOC W ZAKRESIE DOZYWIANIA**	**390 653,00**	**181 567,28**	***46,48***	**390 653,00**	**181 567,28**	***46,48***	**0,00**	**0,00**	**0,00**
		Wydatki bieżące	**390 653,00**	**181 567,28**	***46,48***	**390 653,00**	**181 567,28**	***46,48***	**0,00**	**0,00**	***0,00***
		świadczenia na rzecz osób fizycznych	*390 653,00*	*181 567,28*	***46,48***	*390 653,00*	*181 567,28*	***46,48***	*0,00*	*0,00*	*0,00*
	85295	**POZOSTAŁA DZIAŁANOŚĆ**	**1 313 811,99**	**179 748,03**	***13,68***	**1 313 811,99**	**179 748,03**	***13,68***	**0,00**	**0,00**	**0,00**
		Wydatki bieżące	**1 313 811,99**	**179 748,03**	***13,68***	**1 313 811,99**	**179 748,03**	***13,68***	**0,00**	**0,00**	***0,00***
		dotacje na zadania bieżące	*20 000,00*			*20 000,00*	*0,00*				
		wydatki na programy finansowane z udziałem środków, o których mowa w art.. 5 ust. 1 i pkt 2 i 3	*1 168 611,99*	*161 903,29*	***13,85***	*1 168 611,99*	*161 903,29*	***13,85***	*0,00*	*0,00*	*0,00*
		Wydatki jednostek budżetowych, w tym:	**125 200,00**	**17 844,74**	***14,25***	**125 200,00**	**17 844,74**	***14,25***	**0,00**	**0,00**	***0,00***
		wynagrodzenia i składki od nich naliczane	*7 000,00*	*272,00*	***3,89***	*7 000,00*	*272,00*	***3,89***			
		wydatki związane z realizacją ich statutowych zadań	*118 200,00*	*17 572,74*	***14,87***	*118 200,00*	*17 572,74*	***14,87***	*0,00*	*0,00*	*0,00*
854		**EDUKACYJNA OPIEKA WYCHOWAWCZA**	**1 815 556,98**	**627 213,34**	***34,55***	**1 815 556,98**	**627 213,34**	***34,55***	**0,00**	**0,00**	**0,00**
	85401	**ŚWIETLICE SZKOLNE**	**1 235 357,98**	**627 213,34**	***50,77***	**1 235 357,98**	**627 213,34**	***50,77***	**0,00**	**0,00**	**0,00**
		Wydatki bieżące	**1 235 357,98**	**627 213,34**	***50,77***	**1 235 357,98**	**627 213,34**	***50,77***	**0,00**	**0,00**	***0,00***
		świadczenia na rzecz osób fizycznych	*550,00*		***0,00***	*550,00*	*0,00*	***0,00***	*0,00*	*0,00*	*0,00*
		Wydatki jednostek budżetowych, w tym:	**1 234 807,98**	**627 213,34**	***50,79***	**1 234 807,98**	**627 213,34**	***50,79***	**0,00**	**0,00**	***0,00***
		wynagrodzenia i składki od nich naliczane	*1 162 105,61*	*584 006,50*	***50,25***	*1 162 105,61*	*584 006,50*	***50,25***	*0,00*	*0,00*	*0,00*
		wydatki związane z realizacją ich statutowych zadań	*72 702,37*	*43 206,84*	***59,43***	*72 702,37*	*43 206,84*	***59,43***	*0,00*	*0,00*	*0,00*

85412	KOLONIE I OBOZY ORAZ INNE FORMY WYPOCZYNKU DZIECI I MŁODZIEŻY SZKOLNEJ, A TAKŻE SZKOLENIA MŁODZIEŻY	533 600,00	0,00	0,00	533 600,00	0,00	0,00	0,00	0,00	0,00
	Wydatki bieżące	533 600,00	0,00	0,00	533 600,00	0,00	0,00	0,00	0,00	0,00
	Wydatki jednostek budżetowych, w tym:	533 600,00	0,00	0,00	533 600,00	0,00	0,00	0,00	0,00	0,00
	wynagrodzenia i składki od nich naliczane	*14 600,00*		*0,00*	*14 600,00*	*0,00*	*0,00*	*0,00*	*0,00*	*0,00*
	wydatki związane z realizacją ich statutowych zadań	*519 000,00*		*0,00*	*519 000,00*	*0,00*	*0,00*	*0,00*	*0,00*	*0,00*
85415	POMOC MATERIALNA DLA UCZNIÓW	31 599,00	0,00	0,00	31 599,00	0,00	0,00	0,00	0,00	0,00
	Wydatki bieżące	31 599,00	0,00	0,00	31 599,00	0,00	0,00	0,00	0,00	0,00
	świadczenia na rzecz osób fizycznych	*31 599,00*		*0,00*	*31 599,00*	*0,00*	*0,00*	*0,00*	*0,00*	*0,00*
85495	POZOSTAŁA DZIAŁALNOŚĆ	15 000,00	0,00	0,00	15 000,00	0,00	0,00	0,00	0,00	0,00
	Wydatki bieżące	15 000,00	0,00	0,00	15 000,00	0,00	0,00	0,00	0,00	0,00
	dotacje na zadania bieżące	*15 000,00*		*0,00*	*15 000,00*	*0,00*	*0,00*	*0,00*	*0,00*	*0,00*
855	RODZINA	3 425 264,00	1 312 655,20	38,32	3 425 264,00	1 312 655,20	38,32	0,00	0,00	0,00
85504	WSPIERANIE RODZINY	66 078,00	12 050,23	18,24	66 078,00	12 050,23	18,24	0,00	0,00	0,00
	Wydatki bieżące	66 078,00	12 050,23	18,24	66 078,00	12 050,23	18,24	0,00	0,00	0,00
	świadczenia na rzecz osób fizycznych	*1 800,00*	*193,36*	*10,74*	*1 800,00*	*193,36*	*10,74*	*0,00*	*0,00*	*0,00*
	Wydatki jednostek budżetowych, w tym:	64 278,00	11 856,87	18,45	64 278,00	11 856,87	18,45	0,00	0,00	0,00
	wynagrodzenia i składki od nich naliczane	*56 800,00*	*9 086,87*	*16,00*	*56 800,00*	*9 086,87*	*16,00*	*0,00*	*0,00*	*0,00*
	wydatki związane z realizacją ich statutowych zadań	*7 478,00*	*2 770,00*	*37,04*	*7 478,00*	*2 770,00*	*37,04*	*0,00*	*0,00*	*0,00*
85505	TWORZENIE I FUNKCJONOWANIE ŻŁOBKÓW	1 765 890,00	628 188,20	35,57	1 765 890,00	628 188,20	35,57	0,00	0,00	0,00
	Wydatki bieżące	1 765 890,00	628 188,20	35,57	1 765 890,00	628 188,20	35,57	0,00	0,00	0,00
	świadczenia na rzecz osób fizycznych	*7 000,00*	*1 847,93*	*26,40*	*7 000,00*	*1 847,93*	*26,40*	*0,00*	*0,00*	*0,00*
	dotacje na zadania bieżące	*72 000,00*	*10 200,00*	*14,17*	*72 000,00*	*10 200,00*	*14,17*	*0,00*	*0,00*	*0,00*
	Wydatki jednostek budżetowych, w tym:	1 686 890,00	616 140,27	36,53	1 686 890,00	616 140,27	36,53	0,00	0,00	0,00
	wynagrodzenia i składki od nich naliczane	*1 257 423,00*	*480 415,81*	*38,21*	*1 257 423,00*	*480 415,81*	*38,21*			
	wydatki związane z realizacją ich statutowych zadań	*429 467,00*	*135 724,46*	*31,60*	*429 467,00*	*135 724,46*	*31,60*	*0,00*	*0,00*	*0,00*

	85508	**RODZINY ZASTĘPCZE**	**300 000,00**	**141 458,39**	***47,15***	**300 000,00**	**141 458,39**	***47,15***	**0,00**	**0,00**	**0,00**
		Wydatki bieżące	**300 000,00**	**141 458,39**	***47,15***	**300 000,00**	**141 458,39**	***47,15***	**0,00**	**0,00**	***0,00***
		Wydatki jednostek budżetowych, w tym:	**300 000,00**	**141 458,39**	***47,15***	**300 000,00**	**141 458,39**	***47,15***	**0,00**	**0,00**	***0,00***
		wydatki związane z realizacją ich statutowych zadań	*300 000,00*	*141 458,39*	***47,15***	*300 000,00*	*141 458,39*	***47,15***	*0,00*	*0,00*	*0,00*
	85510	**DZIAŁALNOŚĆ PLACÓWEK OPIEKUŃCZO-WYCHOWAWCZYCH**	**1 293 296,00**	**530 958,38**	***41,05***	**1 293 296,00**	**530 958,38**	***41,05***	**0,00**	**0,00**	**0,00**
		Wydatki bieżące	**1 293 296,00**	**530 958,38**	***41,05***	**1 293 296,00**	**530 958,38**	***41,05***	**0,00**	**0,00**	***0,00***
		świadczenia na rzecz osób fizycznych	*3 500,00*	*384,83*	***11,00***	*3 500,00*	*384,83*	***11,00***	*0,00*	*0,00*	*0,00*
		Wydatki jednostek budżetowych, w tym:	**1 289 796,00**	**530 573,55**	***41,14***	**1 289 796,00**	**530 573,55**	***41,14***	**0,00**	**0,00**	***0,00***
		wynagrodzenia i składki od nich naliczane	*181 350,00*	*91 718,93*	***50,58***	*181 350,00*	*91 718,93*	***50,58***	*0,00*	*0,00*	*0,00*
		wydatki związane z realizacją ich statutowych zadań	*1 108 446,00*	*438 854,62*	***39,59***	*1 108 446,00*	*438 854,62*	***39,59***	*0,00*	*0,00*	*0,00*
900		**GOSPODARKA KOMUNALNA I OCHRONA ŚRODOWISKA**	**22 757 818,00**	**6 922 076,48**	***30,42***	**16 377 818,00**	**6 550 620,39**	***40,00***	**6 380 000,00**	**371 456,09**	**0,00**
	90002	**GOSPODARKA ODPADAMI**	**7 839 270,00**	**2 896 383,16**	***36,95***	**7 839 270,00**	**2 896 383,16**	***36,95***	**0,00**	**0,00**	**0,00**
		Wydatki bieżące	**7 839 270,00**	**2 896 383,16**	***36,95***	**7 839 270,00**	**2 896 383,16**	***36,95***	**0,00**	**0,00**	***0,00***
		Wydatki jednostek budżetowych, w tym:	**7 839 270,00**	**2 896 383,16**	***36,95***	**7 839 270,00**	**2 896 383,16**	***36,95***	**0,00**	**0,00**	***0,00***
		wynagrodzenia i składki od nich naliczane	*333 270,00*	*152 972,52*	***45,90***	*333 270,00*	*152 972,52*	***45,90***	*0,00*	*0,00*	*0,00*
		wydatki związane z realizacją ich statutowych zadań	*7 506 000,00*	*2 743 410,64*	***36,55***	*7 506 000,00*	*2 743 410,64*	***36,55***	*0,00*	*0,00*	*0,00*
	90003	**OCZYSZCZANIE MIAST I WSI**	**126 000,00**	**24 035,10**	***19,08***	**126 000,00**	**24 035,10**	***19,08***	**0,00**	**0,00**	**0,00**
		Wydatki bieżące	**126 000,00**	**24 035,10**	***19,08***	**126 000,00**	**24 035,10**	***19,08***	**0,00**	**0,00**	***0,00***
		Wydatki jednostek budżetowych, w tym:	**126 000,00**	**24 035,10**	***19,08***	**126 000,00**	**24 035,10**	***19,08***	**0,00**	**0,00**	***0,00***
		wydatki związane z realizacją ich statutowych zadań	*126 000,00*	*24 035,10*	***19,08***	*126 000,00*	*24 035,10*	***19,08***	*0,00*	*0,00*	*0,00*
	90004	**UTRZYMANIE ZIELENI W MIASTACH I GMINACH**	**2 220 000,00**	**234 565,30**	***10,57***	**950 000,00**	**234 565,30**	***24,69***	**1 270 000,00**	**0,00**	
		Wydatki bieżące	**950 000,00**	**234 565,30**	***24,69***	**950 000,00**	**234 565,30**	***24,69***	**0,00**	**0,00**	***0,00***
		Wydatki jednostek budżetowych, w tym:	**950 000,00**	**234 565,30**	***24,69***	**950 000,00**	**234 565,30**	***24,69***	**0,00**	**0,00**	***0,00***
		wydatki związane z realizacją ich statutowych zadań	*950 000,00*	*234 565,30*	***24,69***	*950 000,00*	*234 565,30*	***24,69***	*0,00*	*0,00*	*0,00*
		Wydatki majątkowe, w tym:	**1 270 000,00**	**0,00**	***0,00***	**0,00**	**0,00**	***0,00***	**1 270 000,00**	**0,00**	***0,00***
		inwestycje i zakupy inwestycyjne	1 270 000,00		***0,00***	0,00	0,00	***0,00***	1 270 000,00	0,00	***0,00***

90005	**OCHRONA POWIETRZA ATMOSFERYCZNEGO I KLIMATU**	**1 510 000,00**	**150 205,00**	***9,95***	**0,00**	**0,00**	***0,00***	**1 510 000,00**	**150 205,00**	***9,95***
	Wydatki majątkowe, w tym:	**1 510 000,00**	**150 205,00**	***9,95***	**0,00**	**0,00**	***0,00***	**1 510 000,00**	**150 205,00**	***9,95***
	inwestycje i zakupy inwestycyjne	1 510 000,00	150 205,00	***9,95***	0,00	0,00	***0,00***	1 510 000,00	150 205,00	***9,95***
90015	**OŚWIETLENIE ULIC, PLACÓW I DRÓG**	**1 447 000,00**	**660 552,83**	***45,65***	**1 397 000,00**	**660 552,83**	***47,28***	**50 000,00**	**0,00**	**0,00**
	Wydatki bieżące	**1 397 000,00**	**660 552,83**	***47,28***	**1 397 000,00**	**660 552,83**	***47,28***	**0,00**	**0,00**	***0,00***
	Wydatki jednostek budżetowych, w tym:	**1 397 000,00**	**660 552,83**	***47,28***	**1 397 000,00**	**660 552,83**	***47,28***	**0,00**	**0,00**	***0,00***
	wydatki związane z realizacją ich statutowych zadań	*1 397 000,00*	*660 552,83*	***47,28***	*1 397 000,00*	*660 552,83*	***47,28***	*0,00*	*0,00*	*0,00*
	Wydatki majątkowe, w tym:	**50 000,00**	**0,00**	***0,00***	**0,00**	**0,00**	***0,00***	**50 000,00**	**0,00**	***0,00***
	inwestycje i zakupy inwestycyjne	50 000,00		***0,00***	0,00	0,00	***0,00***	50 000,00	0,00	***0,00***
90017	**ZAKŁADY GOSPODARKI KOMUNALNEJ**	**6 217 448,00**	**2 670 458,53**	***42,95***	**5 817 448,00**	**2 653 779,73**	***45,62***	**400 000,00**	**16 678,80**	***4,17***
	Wydatki bieżące	**5 817 448,00**	**2 653 779,73**	***45,62***	**5 817 448,00**	**2 653 779,73**	***45,62***	**0,00**	**0,00**	***0,00***
	świadczenia na rzecz osób fizycznych	*119 000,00*	*34 594,21*	***29,07***	*119 000,00*	*34 594,21*	***29,07***	*0,00*	*0,00*	*0,00*
	Wydatki jednostek budżetowych, w tym:	**5 698 448,00**	**2 619 185,52**	***45,96***	**5 698 448,00**	**2 619 185,52**	***45,96***	**0,00**	**0,00**	***0,00***
	wynagrodzenia i składki od nich naliczane	*4 142 000,00*	*1 880 840,98*	***45,41***	*4 142 000,00*	*1 880 840,98*	***45,41***	*0,00*	*0,00*	*0,00*
	wydatki związane z realizacją ich statutowych zadań	*1 556 448,00*	*738 344,54*	***47,44***	*1 556 448,00*	*738 344,54*	***47,44***	*0,00*	*0,00*	*0,00*
	Wydatki majątkowe, w tym:	**400 000,00**	**16 678,80**	***4,17***	**0,00**	**0,00**	***0,00***	**400 000,00**	**16 678,80**	***4,17***
	inwestycje i zakupy inwestycyjne	400 000,00	16 678,80	***4,17***	0,00	0,00	***0,00***	400 000,00	16 678,80	***4,17***
90095	**POZOSTAŁA DZIAŁALNOŚĆ**	**3 398 100,00**	**285 876,56**	***8,41***	**248 100,00**	**81 304,27**	***32,77***	**3 150 000,00**	**204 572,29**	***6,49***
	Wydatki bieżące	**248 100,00**	**81 304,27**	***32,77***	**248 100,00**	**81 304,27**	***32,77***	**0,00**	**0,00**	***0,00***
	dotacje na zadania bieżące	*100 000,00*	*48 000,00*	***48,00***	*100 000,00*	*48 000,00*	***48,00***	*0,00*	*0,00*	*0,00*
	Wydatki jednostek budżetowych, w tym:	**148 100,00**	**33 304,27**	***22,49***	**148 100,00**	**33 304,27**	***22,49***	**0,00**	**0,00**	***0,00***
	wydatki związane z realizacją ich statutowych zadań	*148 100,00*	*33 304,27*	***22,49***	*148 100,00*	*33 304,27*	***22,49***	*0,00*	*0,00*	*0,00*
	Wydatki majątkowe, w tym:	**3 150 000,00**	**204 572,29**	***6,49***	**0,00**	**0,00**	***0,00***	**3 150 000,00**	**204 572,29**	***6,49***
	inwestycje i zakupy inwestycyjne	3 150 000,00	204 572,29	***6,49***	0,00	0,00	***0,00***	3 150 000,00	204 572,29	***6,49***
921	**KULTURA I OCHRONA DZIEDZICTWA NARODOWEGO**	**5 746 000,00**	**2 093 127,09**	***36,43***	**4 936 000,00**	**2 089 223,39**	***42,33***	**810 000,00**	**3 903,70**	***0,48***
92105	**POZOSTAŁE ZADANIA W ZAKRESIE KULTURY**	**949 000,00**	**197 223,39**	***20,78***	**919 000,00**	**197 223,39**	***21,46***	**30 000,00**	**0,00**	**0,00**

		Wydatki bieżące	**919 000,00**	**197 223,39**	***21,46***	**919 000,00**	**197 223,39**	***21,46***	**0,00**	**0,00**	***0,00***
		dotacje na zadania bieżące	*55 000,00*		***0,00***	*55 000,00*	*0,00*	***0,00***	*0,00*	*0,00*	*0,00*
		Wydatki jednostek budżetowych, w tym:	**864 000,00**	**197 223,39**	***22,83***	**864 000,00**	**197 223,39**	***22,83***	**0,00**	**0,00**	***0,00***
		wynagrodzenia i składki od nich naliczane	*102 800,00*		***0,00***	*102 800,00*	*0,00*	***0,00***	*0,00*	*0,00*	*0,00*
		wydatki związane z realizacją ich statutowych zadań	*761 200,00*	*197 223,39*	***25,91***	*761 200,00*	*197 223,39*	***25,91***	*0,00*	*0,00*	*0,00*
		Wydatki majątkowe, w tym:	**30 000,00**	**0,00**	***0,00***	**0,00**	**0,00**	***0,00***	**30 000,00**	**0,00**	***0,00***
		inwestycje i zakupy inwestycyjne	*30 000,00*		***0,00***	*0,00*	*0,00*	***0,00***	*30 000,00*	*0,00*	*0,00*
	92116	**BIBLIOTEKI**	**2 702 000,00**	**1 137 000,00**	***42,08***	**2 502 000,00**	**1 137 000,00**	***45,44***	**200 000,00**	**0,00**	**0,00**
		Wydatki bieżące	**2 502 000,00**	**1 137 000,00**	***45,44***	**2 502 000,00**	**1 137 000,00**	***45,44***	**0,00**	**0,00**	***0,00***
		dotacje na zadania bieżące	*2 502 000,00*	*1 137 000,00*	***45,44***	*2 502 000,00*	*1 137 000,00*	***45,44***	*0,00*	*0,00*	*0,00*
		Wydatki majątkowe, w tym:	**200 000,00**	**0,00**	***0,00***	**0,00**	**0,00**	***0,00***	**200 000,00**	**0,00**	***0,00***
		inwestycje i zakupy inwestycyjne	*200 000,00*		***0,00***	*0,00*	*0,00*	***0,00***	*200 000,00*	*0,00*	*0,00*
	92118	**MUZEA**	**1 395 000,00**	**755 000,00**	***54,12***	**1 395 000,00**	**755 000,00**	***54,12***	**0,00**	**0,00**	**0,00**
		Wydatki bieżące	**1 395 000,00**	**755 000,00**	***54,12***	**1 395 000,00**	**755 000,00**	***54,12***	**0,00**	**0,00**	***0,00***
		dotacje na zadania bieżące	*1 395 000,00*	*755 000,00*	***54,12***	*1 395 000,00*	*755 000,00*	***54,12***	*0,00*	*0,00*	*0,00*
	92120	**OCHRONA ZABYTKÓW I OPIEKA NAD ZABYTKAMI**	**120 000,00**	**0,00**	***0,00***	**120 000,00**	**0,00**	***0,00***	**0,00**	**0,00**	**0,00**
		Wydatki bieżące	**120 000,00**	**0,00**	***0,00***	**120 000,00**	**0,00**	***0,00***	**0,00**	**0,00**	***0,00***
		dotacje na zadania bieżące	*100 000,00*		***0,00***	*100 000,00*	*0,00*	***0,00***	*0,00*	*0,00*	*0,00*
		Wydatki jednostek budżetowych, w tym:	**20 000,00**	**0,00**	***0,00***	**20 000,00**	**0,00**	***0,00***	**0,00**	**0,00**	***0,00***
		wydatki związane z realizacją ich statutowych zadań	*20 000,00*		***0,00***	*20 000,00*	*0,00*	***0,00***	*0,00*	*0,00*	*0,00*
	92195	**POZOSTAŁA DZIAŁALNOŚĆ**	**580 000,00**	**3 903,70**	***0,67***	**0,00**	**0,00**	***0,00***	**580 000,00**	**3 903,70**	***0,67***
		Wydatki majątkowe, w tym:	**580 000,00**	**3 903,70**	***0,67***	**0,00**	**0,00**	***0,00***	**580 000,00**	**0,00**	***0,00***
		na programy finansowane z udziałem środków, o których mowa w art.. 5 ust. 1 i pkt 2 i 3	*480 000,00*	*3 903,70*	***0,81***	*0,00*	*0,00*	***0,00***	*480 000,00*	*3 903,70*	***0,81***
		inwestycje i zakupy inwestycyjne	100 000,00		***0,00***	0,00	0,00	***0,00***	100 000,00	0,00	***0,00***
926		**KULTURA FIZYCZNA**	**6 342 720,00**	**3 084 816,92**	***48,64***	**3 310 720,00**	**1 565 997,92**	***47,30***	**3 032 000,00**	**1 518 819,00**	***50,09***
	92601	**OBIEKTY SPORTOWE**	**2 532 000,00**	**1 518 819,00**	***59,98***	**0,00**	**0,00**	***0,00***	**2 532 000,00**	**1 518 819,00**	***59,98***
		Wydatki majątkowe, w tym:	**2 532 000,00**	**1 518 819,00**	***59,98***	**0,00**	**0,00**	***0,00***	**2 532 000,00**	**1 518 819,00**	***59,98***
		inwestycje i zakupy inwestycyjne	1 032 000,00	18 819,00	***1,82***	0,00	0,00	***0,00***	1 032 000,00	18 819,00	***1,82***
		wniesienie wkładów do spółek prawa handlowego	*1 500 000,00*	*1 500 000,00*	***100,00***	*0,00*	*0,00*	***0,00***	*1 500 000,00*	*1 500 000,00*	***100,00***
	92604	**INSTYTUCJE KULTURY FIZYCZNEJ**	**3 400 720,00**	**1 350 942,56**	***39,73***	**2 900 720,00**	**1 350 942,56**	***46,57***	**500 000,00**	**0,00**	***0,00***

	Wydatki bieżące	**2 900 720,00**	**1 350 942,56**	***46,57***	**2 900 720,00**	**1 350 942,56**	***46,57***	**0,00**	**0,00**	***0,00***
	świadczenia na rzecz osób fizycznych	*5 300,00*	*194,76*	***3,67***	*5 300,00*	*194,76*	***3,67***	*0,00*	*0,00*	*0,00*
	Wydatki jednostek budżetowych, w tym:	**2 895 420,00**	**1 350 747,80**	***46,65***	**2 895 420,00**	**1 350 747,80**	***46,65***	**0,00**	**0,00**	***0,00***
	wynagrodzenia i składki od nich naliczane	*1 434 450,00*	*666 824,69*	***46,49***	*1 434 450,00*	*666 824,69*	***46,49***	*0,00*	*0,00*	*0,00*
	wydatki związane z realizacją ich statutowych zadań	*1 460 970,00*	*683 923,11*	***46,81***	*1 460 970,00*	*683 923,11*	***46,81***	*0,00*	*0,00*	*0,00*
	Wydatki majątkowe, w tym:	**500 000,00**	**0,00**	***0,00***	**0,00**	**0,00**	***0,00***	**500 000,00**	**0,00**	***0,00***
	na programy finansowane z udziałem środków, o których mowa w art.. 5 ust. 1 i pkt 2 i 3	*500 000,00*						*500 000,00*	*0,00*	
92695	**POZOSTAŁA DZIAŁANOŚĆ**	**410 000,00**	**215 055,36**	***52,45***	**410 000,00**	**215 055,36**	***52,45***	**0,00**	**0,00**	**0,00**
	Wydatki bieżące	**410 000,00**	**215 055,36**	***52,45***	**410 000,00**	**215 055,36**	***52,45***	**0,00**	**0,00**	***0,00***
	dotacje na zadania bieżące	*400 000,00*	*215 055,36*	***53,76***	*400 000,00*	*215 055,36*				
	świadczenia na rzecz osób fizycznych	*10 000,00*		***0,00***	*10 000,00*	*0,00*	***0,00***	*0,00*	*0,00*	*0,00*

DZIAŁ	ROZDZIAŁ	ŹRÓDŁO	PLAN 2020	WYKONANIE 2020	% WYKONANIA	PLAN WYDATKÓW BIEŻĄCYCH 2020	WYKONANIE WYDATKÓW BIEŻĄCYCH 2020	% WYKONANIA	PLAN WYDATKÓW MAJĄTKOWYCH 2020	WYKONANIE WYDATKÓW MAJĄTKOWYCH 2020	% WYKONANIA
1	**2**	**3**	**4**	**5**	**6**	**7**	**8**	**9**	**10**	**11**	**12**
WYDATKI ZWIĄZANE Z REALIZACJĄ PRZEZ GMINĘ ZADAŃ Z ZAKRESU ADMINISTRACJI RZĄDOWEJ			**36 392 837,85**	**17 835 967,13**	**49,01**	**36 392 837,85**	**17 835 967,13**	**49,01**	**0,00**	**0,00**	**0,00**
010		**ROLNICTWO I ŁOWIECTWO**	**12 890,52**	**12 890,52**	**100,00**	**12 890,52**	**12 890,52**	**100,00**	**0,00**	**0,00**	**0,00**
	01095	**POZOSTAŁA DZIAŁANOŚĆ**	**12 890,52**	**12 890,52**		**12 890,52**	**12 890,52**	**100,00**	**0,00**	**0,00**	**0,00**
		Wydatki bieżące	**12 890,52**	**12 890,52**	**100,00**	**12 890,52**	**12 890,52**	**100,00**	**0,00**	**0,00**	**0,00**
		Wydatki jednostek budżetowych, w tym:	**12 890,52**	**12 890,52**	**100,00**	**12 890,52**	**12 890,52**	**100,00**	**0,00**	**0,00**	**0,00**
		wydatki związane z realizacją ich statutowych zadań	*12 890,52*	*12 890,52*	***100,00***	*12 890,52*	*12 890,52*	**100,00**	*0,00*	*0,00*	*0,00*
750		**ADMINISTRACJA PUBLICZNA**	**346 611,00**	**176 036,00**	**50,79**	**346 611,00**	**176 036,00**	**50,79**	**0,00**	**0,00**	**0,00**
	75011	**URZĘDY WOJEWÓDZKIE**	**346 611,00**	**176 036,00**	***50,79***	**346 611,00**	**176 036,00**	***50,79***	**0,00**	**0,00**	***0,00***
		Wydatki bieżące	**346 611,00**	**176 036,00**	***50,79***	**346 611,00**	**176 036,00**	***50,79***	**0,00**	**0,00**	***0,00***
		Wydatki jednostek budżetowych, w tym:	**346 611,00**	**176 036,00**	***50,79***	**346 611,00**	**176 036,00**	***50,79***	**0,00**	**0,00**	***0,00***

		wynagrodzenia i składki od nich naliczane	*346 256,00*	*176 036,00*	***50,84***	*346 256,00*	*176 036,00*	***50,84***	*0,00*	*0,00*	*0,00*
		wydatki związane z realizacją ich statutowych zadań	*355,00*		***0,00***	*355,00*	*0,00*	***0,00***	*0,00*	*0,00*	*0,00*
751		**URZĘDY NACZELNYCH ORGANÓW WŁADZY PAŃSTWOWEJ, KONTROLI I OCHRONY PRAWA ORAZ SĄDOWNICTWA**	**131 572,00**	**16 831,96**	**12,79**	**131 572,00**	**16 831,96**	**12,79**	**0,00**	**0,00**	**0,00**
	75101	**URZĘDY NACZELNYCH ORGANÓW WŁADZY PAŃSTWOWEJ, KONTROLI I OCHRONY PRAWA**	**6 900,00**	**1 500,00**	***21,74***	**6 900,00**	**1 500,00**	***21,74***	**0,00**	**0,00**	***0,00***
		Wydatki bieżące	**6 900,00**	**1 500,00**	***21,74***	**6 900,00**	**1 500,00**	***21,74***	**0,00**	**0,00**	***0,00***
		Wydatki jednostek budżetowych, w tym:	**6 900,00**	**1 500,00**	***21,74***	**6 900,00**	**1 500,00**	***21,74***	**0,00**	**0,00**	***0,00***
		wydatki związane z realizacją ich statutowych zadań	*6 900,00*	*1 500,00*	***21,74***	*6 900,00*	*1 500,00*	***21,74***	*0,00*	*0,00*	*0,00*
	75107	**WYBORY PREZYDENTA RZECZYPOSPOLITEJ POLSKIEJ**	**124 672,00**	**15 331,96**	***12,30***	**124 672,00**	**15 331,96**	***12,30***	**0,00**	**0,00**	***0,00***
		Wydatki bieżące	**124 672,00**	**15 331,96**	***12,30***	**124 672,00**	**15 331,96**	***12,30***	**0,00**	**0,00**	***0,00***
		świadczenia na rzecz osób fizycznych	*69 300,00*		***0,00***	*69 300,00*	*0,00*	***0,00***	*0,00*	*0,00*	*0,00*
		Wydatki jednostek budżetowych, w tym:	**55 372,00**	**15 331,96**	***27,69***	**55 372,00**	**15 331,96**	***27,69***	**0,00**	**0,00**	***0,00***
		wynagrodzenia i składki od nich naliczane	*41 207,00*	*9 522,20*	***23,11***	*41 207,00*	*9 522,20*	***23,11***	*0,00*	*0,00*	*0,00*
		wydatki związane z realizacją ich statutowych zadań	*14 165,00*	*5 809,76*	***41,01***	*14 165,00*	*5 809,76*	***41,01***	*0,00*	*0,00*	*0,00*
752		**OBRONA NARODOWA**	**300,00**	**0,00**	**0,00**	**300,00**	**0,00**	**0,00**	**0,00**	**0,00**	**0,00**
	75212	**POZOSTAŁE WYDATKI OBRONNE**	**300,00**	**0,00**	***0,00***	**300,00**	**0,00**	***0,00***	**0,00**	**0,00**	***0,00***
		Wydatki bieżące	**300,00**	**0,00**	***0,00***	**300,00**	**0,00**	***0,00***	**0,00**	**0,00**	***0,00***
		Wydatki jednostek budżetowych, w tym:	**300,00**	**0,00**	***0,00***	**300,00**	**0,00**	***0,00***	**0,00**	**0,00**	***0,00***
		wydatki związane z realizacją ich statutowych zadań	*300,00*		***0,00***	*300,00*	*0,00*	***0,00***	*0,00*	*0,00*	*0,00*
851		**OCHRONA ZDROWIA**	**4 450,00**	**3 689,84**	**82,92**	**4 450,00**	**3 689,84**	**82,92**	**0,00**	**0,00**	**0,00**
	85195	**POZOSTAŁA DZIAŁANOŚĆ**	**4 450,00**	**3 689,84**	***82,92***	**4 450,00**	**3 689,84**	***82,92***	**0,00**	**0,00**	***0,00***
		Wydatki bieżące	**4 450,00**	**3 689,84**	***82,92***	**4 450,00**	**3 689,84**	***82,92***	**0,00**	**0,00**	***0,00***
		Wydatki jednostek budżetowych, w tym:	**4 450,00**	**3 689,84**	***82,92***	**4 450,00**	**3 689,84**	***82,92***	**0,00**	**0,00**	***0,00***

		wynagrodzenia i składki od nich naliczane	*3 146,00*	*2 440,34*	***77,57***	*3 146,00*	*2 440,34*	***77,57***	*0,00*	*0,00*	*0,00*
		wydatki związane z realizacją ich statutowych zadań	*1 304,00*	*1 249,50*	***95,82***	*1 304,00*	*1 249,50*	***95,82***	*0,00*	*0,00*	*0,00*
852		**POMOC SPOŁECZNA**	**54 149,33**	**45 513,08**	**84,05**	**54 149,33**	**45 513,08**	**84,05**	**0,00**	**0,00**	**0,00**
	85215	**DODATKI MIESZKANIOWE**	**5 416,33**	**3 571,79**	***65,94***	**5 416,33**	**3 571,79**	***65,94***	**0,00**	**0,00**	***0,00***
		Wydatki bieżące	**5 310,13**	**3 501,76**	***65,94***	**5 310,13**	**3 501,76**	***65,94***	**0,00**	**0,00**	***0,00***
		świadczenia na rzecz osób fizycznych	*5 310,13*	*3 501,76*	***65,94***	*5 310,13*	*3 501,76*	***65,94***	*0,00*	*0,00*	*0,00*
		Wydatki jednostek budżetowych, w tym:	**106,20**	**70,03**	***65,94***	**106,20**	**70,03**	***65,94***	**0,00**	**0,00**	***0,00***
		wynagrodzenia i składki od nich naliczane	*106,20*	*70,03*	***65,94***	*106,20*	*70,03*	***65,94***	*0,00*	*0,00*	*0,00*
	85219	**OŚRODKI POMOCY SPOŁECZNEJ**	**33 052,00**	**33 051,29**	***100,00***	**33 052,00**	**33 051,29**	***100,00***	**0,00**	**0,00**	***0,00***
		Wydatki bieżące	**33 052,00**	**33 051,29**	***100,00***	**33 052,00**	**33 051,29**	***100,00***	**0,00**	**0,00**	***0,00***
		świadczenia na rzecz osób fizycznych	*32 563,00*	*32 562,85*		*32 563,00*	*32 562,85*	***100,00***	*0,00*	*0,00*	*0,00*
		Wydatki jednostek budżetowych, w tym:	**489,00**	**488,44**	***99,89***	**489,00**	**488,44**	***99,89***	**0,00**	**0,00**	***0,00***
		wynagrodzenia i składki od nich naliczane	*489,00*	*488,44*	***99,89***	*489,00*	*488,44*	***99,89***	*0,00*	*0,00*	*0,00*
	85228	**USŁUGI OPIEKUŃCZE I SPECJALISTYCZNE USŁUGI OPIEKUŃCZE**	**15 681,00**	**8 890,00**	***56,69***	**15 681,00**	**8 890,00**	***56,69***	**0,00**	**0,00**	***0,00***
		Wydatki bieżące	**15 681,00**	**8 890,00**	***56,69***	**15 681,00**	**8 890,00**	***56,69***	**0,00**	**0,00**	***0,00***
		Wydatki jednostek budżetowych, w tym:	**15 681,00**	**8 890,00**	***56,69***	**15 681,00**	**8 890,00**	***56,69***	**0,00**	**0,00**	***0,00***
		wydatki związane z realizacją ich statutowych zadań	*15 681,00*	*8 890,00*	***56,69***	*15 681,00*	*8 890,00*	***56,69***	*0,00*	*0,00*	*0,00*
855		**RODZINA**	**35 842 865,00**	**17 581 005,73**	**49,05**	**35 842 865,00**	**17 581 005,73**	**49,05**	**0,00**	**0,00**	**0,00**
	85501	**ŚWIADCZENIE WYCHOWAWCZE**	**26 600 000,00**	**13 487 349,10**	***50,70***	**26 600 000,00**	**13 487 349,10**	***50,70***	**0,00**	**0,00**	***0,00***
		Wydatki bieżące	**26 600 000,00**	**13 487 349,10**	***50,70***	**26 600 000,00**	**13 487 349,10**	***50,70***	**0,00**	**0,00**	***0,00***
		świadczenia na rzecz osób fizycznych	*26 375 806,00*	*13 371 324,10*	***50,70***	*26 375 806,00*	*13 371 324,10*	***50,70***	*0,00*	*0,00*	*0,00*
		Wydatki jednostek budżetowych, w tym:	**224 194,00**	**116 025,00**	***51,75***	**224 194,00**	**116 025,00**	***51,75***	**0,00**	**0,00**	***0,00***
		wynagrodzenia i składki od nich naliczane	*198 910,00*	*105 031,73*	***52,80***	*198 910,00*	*105 031,73*	***52,80***	*0,00*	*0,00*	*0,00*
		wydatki związane z realizacją ich statutowych zadań	*25 284,00*	*10 993,27*	***43,48***	*25 284,00*	*10 993,27*	***43,48***	*0,00*	*0,00*	*0,00*

85502	**ŚWIADCZENIA RODZINNE, ŚWIADCZENIE Z FUNDUSZU ALIMENTACYJNEGO ORAZ SKŁADKI NA UBEZPIECZENIA EMERYTALNE I RENTOWE Z UBEZPIECZENIA SPOŁECZNEGO**	**8 319 163,00**	**4 068 166,55**	***48,90***	**8 319 163,00**	**4 068 166,55**	***48,90***	**0,00**	**0,00**	***0,00***
	Wydatki bieżące	**8 319 163,00**	**4 068 166,55**	***48,90***	**8 319 163,00**	**4 068 166,55**	***48,90***	**0,00**	**0,00**	***0,00***
	świadczenia na rzecz osób fizycznych	*7 751 891,00*	*3 809 107,90*	***49,14***	*7 751 891,00*	*3 809 107,90*	***49,14***	*0,00*	*0,00*	*0,00*
	Wydatki jednostek budżetowych, w tym:	**567 272,00**	**259 058,65**	***45,67***	**567 272,00**	**259 058,65**	***45,67***	**0,00**	**0,00**	***0,00***
	wynagrodzenia i składki od nich naliczane	*567 272,00*	*259 058,65*	***45,67***	*567 272,00*	*259 058,65*	***45,67***	*0,00*	*0,00*	*0,00*
85513	**SKŁADKI NA UBEZPIECZENIA ZDROWOTNE OPŁACANE ZA OSOBY POBIERAJACE NIEKTÓRE ŚWIADCZENIA Z POMOCY SPOŁECZNEJ, NIEKTÓRE ŚWIADCZENIA RODZINNE ZGODNIE Z PRZEPISAMI USTAWY O ŚWIADCZENIACH RODZINNYCH ORAZ ZA OSOBY POBIERAJĄCE ZASIŁKI DLA OPIEKUNÓW,ZGODNIE Z PRZEPISAMI USTAWY Z DNIA 4 KWIETNIA 2014 O USTALENIU I WYPŁACIE ZASIŁKÓW DLA OPIEKUNÓW**	**39 383,00**	**25 008,66**	***63,50***	**39 383,00**	**25 008,66**	***63,50***	**0,00**	**0,00**	***0,00***
	Wydatki bieżące	**39 383,00**	**25 008,66**	***63,50***	**39 383,00**	**25 008,66**	***63,50***	**0,00**	**0,00**	***0,00***
	Wydatki jednostek budżetowych, w tym:	**39 383,00**	**25 008,66**	***63,50***	**39 383,00**	**25 008,66**	***63,50***	**0,00**	**0,00**	***0,00***
	wydatki związane z realizacją ich statutowych zadań	*39 383,00*	*25 008,66*	***63,50***	*39 383,00*	*25 008,66*	***63,50***	*0,00*	*0,00*	*0,00*
85503	**KARTA DUŻEJ RODZINY**	**319,00**	**181,42**	***56,87***	**319,00**	**181,42**	***56,87***	**0,00**	**0,00**	***0,00***
	Wydatki bieżące	**319,00**	**181,42**	***56,87***	**319,00**	**181,42**	***56,87***	**0,00**	**0,00**	***0,00***
	Wydatki jednostek budżetowych, w tym:	**319,00**	**181,42**	***56,87***	**319,00**	**181,42**	***56,87***	**0,00**	**0,00**	***0,00***
	wynagrodzenia i składki od nich naliczane	*319,00*	*181,42*	***56,87***	*319,00*	*181,42*	***56,87***	*0,00*	*0,00*	*0,00*
85504	**WSPIERANIE RODZINY**	**884 000,00**	**300,00**	***0,03***	**884 000,00**	**300,00**	***0,03***	**0,00**	**0,00**	***0,00***
	Wydatki bieżące	**884 000,00**	**300,00**	***0,03***	**884 000,00**	**300,00**	***0,03***	**0,00**	**0,00**	***0,00***

		świadczenia na rzecz osób fizycznych	*855 600,00*	*300,00*	***0,04***	*855 600,00*	*300,00*	***0,04***	*0,00*	*0,00*	*0,00*
		Wydatki jednostek budżetowych, w tym:	**28 400,00**	**0,00**	***0,00***	**28 400,00**	**0,00**	***0,00***	**0,00**	**0,00**	***0,00***
		wynagrodzenia i składki od nich naliczane	*25 800,00*		***0,00***	*25 800,00*	*0,00*	***0,00***	*0,00*	*0,00*	*0,00*
		wydatki związane z realizacją ich statutowych zadań	*2 600,00*		***0,00***	*2 600,00*	*0,00*	***0,00***	*0,00*	*0,00*	*0,00*

DZIAŁ	ROZDZIAŁ	ŹRÓDŁO	PLAN 2020	WYKONANIE 2020	% WYKONANIA	PLAN WYDATKÓW BIEŻĄCYCH 2020	WYKONANIE WYDATKÓW BIEŻĄCYCH 2020	% WYKONANIA	PLAN WYDATKÓW MAJĄTKOWYCH 2020	WYKONANIE WYDATKÓW MAJĄTKOWYCH 2020	% WYKONANIA
1	**2**	**3**	**4**	**5**	**6**	**7**	**8**	**9**	**10**	**11**	**12**
WYDATKI BIEŻĄCE REALIZOWANE NA PODSTAWIE POROZUMIEŃ MIĘDZY JEDNOSTKAMI SAMORZĄDU TERYTORIALNEGO			**1 450,00**	**0,00**	**0,00**	**1 450,00**	**0,00**	**0,00**	**0,00**	**0,00**	**0,00**
754		**BEZPIECZEŃSTWO PUBLICZNE I OCHRONA P/POŻ**	**1 450,00**	**0,00**	**0,00**	**1 450,00**	**0,00**	**0,00**	**0,00**	**0,00**	**0,00**
	75414	**POZOSTAŁA DZIAŁANOŚĆ**	**1 450,00**	**0,00**		**1 450,00**	**0,00**	**0,00**	**0,00**	**0,00**	**0,00**
		Wydatki bieżące	**1 450,00**	**0,00**	**0,00**	**1 450,00**	**0,00**	**0,00**	**0,00**	**0,00**	**0,00**
		Wydatki jednostek budżetowych, w tym:	**1 450,00**	**0,00**	**0,00**	**1 450,00**	**0,00**	**0,00**	**0,00**	**0,00**	**0,00**
		wydatki związane z realizacją ich statutowych zadań	*1 450,00*		***0,00***	*1 450,00*	*0,00*	**0,00**	*0,00*	*0,00*	*0,00*

DZIAŁ	ROZDZIAŁ	ŹRÓDŁO	PLAN 2020	WYKONANIE 2020	% WYKONANIA	PLAN WYDATKÓW BIEŻĄCYCH 2020	WYKONANIE WYDATKÓW BIEŻĄCYCH 2020	% WYKONANIA	PLAN WYDATKÓW MAJĄTKOWYCH 2020	WYKONANIE WYDATKÓW MAJĄTKOWYCH 2020	% WYKONANIA
1	**2**	**3**	**4**	**5**	**6**	**7**	**8**	**9**	**10**	**11**	**12**
WYDATKI BIEŻĄCE REALIZOWANE NA PODSTAWIE POROZUMIEŃ MIĘDZY ORGANAMI ADMINISTRACJI RZĄDOWEJ			**1 000,00**	**0,00**	**0,00**	**1 000,00**	**0,00**	**0,00**	**0,00**	**0,00**	**0,00**
710		**DZIAŁALNOŚĆ USŁUGOWA**	**1 000,00**	**0,00**	**0,00**	**1 000,00**	**0,00**	**0,00**	**0,00**	**0,00**	**0,00**
	71035	**CMENTARZE**	**1 000,00**	**0,00**		**1 000,00**	**0,00**	**0,00**	**0,00**	**0,00**	**0,00**
		Wydatki bieżące	**1 000,00**	**0,00**	**0,00**	**1 000,00**	**0,00**	**0,00**	**0,00**	**0,00**	**0,00**
		Wydatki jednostek budżetowych, w tym:	**1 000,00**	**0,00**	**0,00**	**1 000,00**	**0,00**	**0,00**	**0,00**	**0,00**	**0,00**

	wydatki związane z realizacją ich statutowych zadań	*1 000,00*		***0,00***	*1 000,00*	*0,00*	**0,00**	*0,00*	*0,00*	*0,00*

WYKONANIE WYDATKÓW OGÓŁEM WEDŁUG ŹRÓDEŁ PRZEDSTAWIA SIĘ NASTĘPUJĄCO:	**212 634 416,67**	**87 565 722,65**	**41,18**	**143 146 993,78**	**67 615 804,43**	**47,24**	**69 487 422,89**	**19 949 918,22**	**28,71**
WYDATKI BIEŻĄCE	**143 146 993,78**	**67 615 804,43**	**47,24**	**143 146 993,78**	**67 615 804,43**	**47,24**	**0,00**	**0,00**	**0,00**
WYNAGRODZENIA I SKŁADKI OD NICH NALICZANE	50 494 492,35	27 182 454,12	**53,83**	50 494 492,35	27 182 454,12	**53,83**	0,00	0,00	**0,00**
WYDATKI ZWIĄZANE Z REALIZACJĄ STATUTOWYCH ZADAŃ	36 452 999,90	13 826 878,35	**37,93**	36 452 999,90	13 826 878,35	**37,93**	0,00	0,00	**0,00**
DOTACJE NA ZADANIA BIEŻĄCE	13 502 324,00	6 573 943,67	**48,69**	13 502 324,00	6 573 943,67	**48,69**	0,00	0,00	**0,00**
ŚWIADCZENIA NA RZECZ OSÓB FIZYCZNYCH	39 785 939,09	19 237 657,31	**48,35**	39 785 939,09	19 237 657,31	**48,35**	0,00	0,00	**0,00**
WYDATKI NA PROGRAMY FINANSOWANE Z UDZIAŁEM ŚRODKÓW, O KTÓRYCH MOWA W ART.. 5 UST. 1 PKT. 2 I 3, W CZĘŚCI ZWIĄZANEJ Z REALIZACJĄ ZADAŃ JEDNOSTKI SAMORZĄDU TERYTORIALNEGO	1 923 238,44	361 313,42	**18,79**	1 923 238,44	361 313,42	**18,79**	0,00	0,00	**0,00**

WYPŁATY Z TYTUŁU PORĘCZEŃ I GWARANCJI UDZIELONYCH PRZEZ JEDNOSTKĘ SAMORZĄDU TERYTORIALNEGO, PRZYPADAJĄCE DO SPŁATY W DANYM ROKU BUDŻETOWYM	0,00	0,00	**0,00**	0,00	0,00	**0,00**	0,00	0,00	**0,00**
OBSŁUGA DŁUGU JEDNOSTKI SAMORZĄDU TERYTORIALNEGO	988 000,00	433 557,56	**43,88**	988 000,00	433 557,56	**43,88**	0,00	0,00	**0,00**
WYDATKI MAJĄTKOWE	**69 487 422,89**	**19 949 918,22**	**28,71**	**0,00**	**0,00**	**0,00**	**69 487 422,89**	**19 949 918,22**	**28,71**
INWESTYCJE I ZAKUPY INWESTYCYJNE	10 814 338,74	990 041,11	**9,15**	0,00	0,00	**0,00**	10 814 338,74	990 041,11	**9,15**
WYDATKI NA PROGRAMY FINANSOWANE Z UDZIAŁEM ŚRODKÓW, O KTÓRYCH MOWA W ART.. 5 UST. 1 PKT. 2 I 3, W CZĘŚCI ZWIĄZANEJ Z REALIZACJĄ ZADAŃ JEDNOSTKI SAMORZĄDU TERYTORIALNEGO	56 373 084,15	16 659 877,11	**29,55**	0,00	0,00	**0,00**	56 373 084,15	16 659 877,11	**29,55**
WNIESIENIE WKŁADÓW DO SPÓŁEK PRAWA HANDLOWEGO	2 300 000,00	2 300 000,00	**100,00**	0,00	0,00	**0,00**	2 300 000,00	2 300 000,00	**100,00**

Załącznik Nr 4 do zarządzenia Nr 235/2020
Burmistrza Miasta Czeladź
z dnia 31 sierpnia 2020 r.

PRZYCHODY I ROZCHODY BUDŻETU MIASTA CZELADŹ NA 2020 ROK

Lp.	Treść	Plan 2020 r.	Wykonanie 2020 r.
1	2	4	4
1.	**DOCHODY**	**196 742 905,43**	**93 612 354,53**
	DOCHODY BIEŻĄCE	142 660 104,27	68 133 087,34
	DOCHODY MAJĄTKOWE	54 082 801,16	25 479 267,19
2.	**WYDATKI**	**212 634 416,67**	**87 565 722,65**
	WYDATKI BIEŻĄCE	143 146 993,78	67 615 804,43
	WYDATKI MAJĄTKOWE	69 487 422,89	19 949 918,22
3.	WYNIK BUDŻETU	-15 891 511,24	6 046 631,88
PRZYCHODY OGÓŁEM		**18 897 553,25**	**19 091 484,75**
1.	Kredyty		
2.	Pożyczki		
3.	Pożyczki na finansowanie zadań realizowanych z udziałem środków pochodzących z budżetu UE	0,00	0,00
4.	Przychody jednostek samorządu terytorialnego z wynikających z rozliczenia środków określonych w art. 5 ust. 1 pkt 2 ustawy i dotacji na realizację programu, projektu lub zadania finansowanego z udziałem tych środków	1 290 293,90	1 647 727,58
5.	Spłaty pożyczek udzielonych	0,00	0,00
6.	Prywatyzacja majątku jst	0,00	0,00
7.	Nadwyżka budżetu z lat ubiegłych	0,00	0,00
8.	Papiery wartościowe (obligacje)	10 000 000,00	
9.	Inne źródła (wolne środki)	7 607 259,35	17 443 757,17
ROZCHODY OGÓŁEM		**3 006 042,01**	**858 029,72**
1.	Spłaty kredytów	2 870 042,01	760 863,72
2.	Spłaty pożyczek	136 000,00	97 166,00
3.	Spłaty pożyczek otrzymanych na finansowanie zadań realizowanych z udziałem środków pochodzących z budżetu UE		
4.	Udzielone pożyczki	0,00	0,00
5.	Lokaty	0,00	0,00
6.	Wykup papierów wartościowych (obligacji)	0,00	0,00
7.	Rozchody z tytułu innych rozliczeń	0,00	0,00

Załącznik Nr 5 do zarządzenia Nr 235/2020

Burmistrza Miasta Czeladź

z dnia 31 sierpnia 2020 r.

kwoty w zł

L.p.	Nazwa i cel	Jednostka odpowiedzialna lub koordynująca	Okres realizacji		Łączne nakłady finansowe	Limit 2020	Limit 2021	Limit 2022	Limit 2023	Limit 2024
			Od	Do						
1	Wydatki na przedsięwzięcia-ogółem (1.1+1.2+1.3)				197 368 489,59	65 348 231,88	29 575 184,86	14 550 391,00	15 110 400,00	11 336 000,00
1.a	- wydatki bieżące				3 338 149,56	1 826 527,88	640 907,86	36 000,00	0,00	0,00
1.b	- wydatki majątkowe				194 030 340,03	63 521 704,00	28 934 277,00	14 514 391,00	15 110 400,00	11 336 000,00
1.1	Wydatki na programy, projekty lub zadania związane z programami realizowanymi z udziałem środków, o których mowa w art.5 ust.1 pkt 2 i 3 ustawy z dnia 27 sierpnia 2009.r. o finansach publicznych (Dz.U.Nr 157, poz.1240,z późn.zm.), z tego:				134 909 725,19	57 976 231,88	26 065 184,86	9 105 000,00	10 543 237,00	10 268 893,00
1.1.1	- wydatki bieżące				2 654 149,56	1 646 527,88	470 907,86	0,00	0,00	0,00
1.1.1.10	ERAZMUS+ Języki obce kluczem do otwartego świata - Edukacja publiczna	Szkoła Podstawowa nr 5	2018	2020	236 637,60	74 959,14	0,00	0,00	0,00	0,00
1.1.1.11	Saturn - Celadzka Planeta Rozwoju - Pomoc społeczna	MOPS	2019	2021	1 374 066,00	1 001 350,08	218 280,00	0,00	0,00	0,00
1.1.1.12	Droga do sukcesu - Podniesienie poziomu edukacji	Szkoła 1	2019	2020	289 123,64	113 555,61	0,00	0,00	0,00	0,00
1.1.1.13	ERAZMUS +"Eat healty. Act responsible" - Podniesienie poziomu wychowawczego	Szkoła Podstawowa nr 5	2019	2020	96 086,75	80 401,56	0,00	0,00	0,00	0,00
1.1.1.14	ERAZMUS+ "Inside out" - Podniesienie poziomu edukacji w gminie	Szkoła 2	2019	2021	108 887,27	61 000,00	36 170,52	0,00	0,00	0,00
1.1.1.15	"Rynek" - nowe możliwości - Aktywizacja zawodowa	MOPS	2020	2021	414 733,34	226 489,59	188 243,75	0,00	0,00	0,00
1.1.1.16	Toy Stories ERAZMUS + - Poprawa poziomu edukacji	Szkoła 7	2019	2021	134 614,96	88 771,90	28 213,59	0,00	0,00	0,00
1.1.2	- wydatki majątkowe				132 255 575,63	56 329 704,00	25 594 277,00	9 105 000,00	10 543 237,00	10 268 893,00
1.1.2.1	Adaptacja i rozbudowa zabytkowej kamienicy Rynek 22 w Czeladzi na Centrum Aktywności Lokalnej - Ochrona zabytków	MZGK	2016	2020	8 403 347,63	4 920 000,00	0,00	0,00	0,00	0,00
1.1.2.2	Aktywizacja gospodarcza terenu byłej KWK Saturn wraz z uzbrojeniem terenu (brownfield) - Promocja gospodarcza miasta	MZGK	2016	2021	5 332 225,00	3 000 000,00	2 200 000,00	0,00	0,00	0,00
1.1.2.7	Postindustrialne Centrum Dziedzictwa Górnictwa Węglowego w Zagłębiu wraz z zagospodarowaniem terenu - Ochrona zabytków	MZGK	2016	2022	31 757 263,00	11 563 341,00	16 725 227,00	3 000 000,00	0,00	0,00
1.1.2.11	Zintegrowane punkty przesiadkowe ATR w centrum miasta wraz z przedsięwzięciami towarzyszącymi - Poprawa organizacji ruchu	MZGK	2016	2020	42 645 255,00	31 536 363,00	0,00	0,00	0,00	0,00

1.1.2.12	Alternatywne źródła energii dla Kopalni Kultury - Ochrona środowiska	MZGK	2018	2020	584 405,00	480 000,00	0,00	0,00	0,00	0,00
1.1.2.13	Poprawa efektywności energetycznej hali widowiskowo-sportowej MOSiR oraz budynku obsługi stadionu w Czeladzi wraz z montażem OZE - Ochrona środowiska	MOSiR	2018	2021	6 405 950,00	500 000,00	5 869 050,00	0,00	0,00	0,00
1.1.2.14	Modernizacja Domu Ludowego - Poprawa życia kulturalnego	Urząd Miasta Czeladź	2023	2025	12 947 730,00	0,00	0,00	0,00	4 078 837,00	3 868 893,00
1.1.2.15	Przebudowa i rozbudowa budynków Warsztatów Mechanicznych na funkcje kulturalno-sportowe - Kultura fizyczna i sport	MZGK	2022	2024	13 769 400,00	0,00	0,00	5 105 000,00	5 264 400,00	3 400 000,00
1.1.2.16	Rewitalizacja budynku nadszybia Szybu II po byłej KWK Satrurn z zagospodarowaniem terenu - Ochrona zabytków	MZGK	2022	2024	5 200 000,00	0,00	0,00	1 000 000,00	1 200 000,00	3 000 000,00
1.1.2.17	Budowa ulicy Scheiblera - Promocja gospodarcza miasta	MZGK	2020	2021	2 430 000,00	1 630 000,00	800 000,00	0,00	0,00	0,00

L.p.	Limit 2025	Limit 2026	Limit 2027	Limit 2028	Limit 2029	Limit 2030	Limit 2031	Limit zobowiązań
1	6 057 032,00	1 216 271,00	1 041 762,00	1 031 656,	1 026 717,0	1 021 877,00	646 347,00	147 961 869,74
1.a	0,00	0,00	0,00	0,00	0,00	0,00	0,00	2 503 435,74
1.b	6 057 032,00	1 216 271,00	1 041 762,00	1 031 656,	1 026 717,0	1 021 877,00	646 347,00	145 458 434,00
1.1	5 000 000,00	0,00	0,00	0,00	0,00	0,00	0,00	118 958 546,74
1.1.1	0,00	0,00	0,00	0,00	0,00	0,00	0,00	2 117 435,74
1.1.1.10	0,00	0,00	0,00	0,00	0,00	0,00	0,00	74 959,14
1.1.1.11	0,00	0,00	0,00	0,00	0,00	0,00	0,00	1 219 630,08
1.1.1.12	0,00	0,00	0,00	0,00	0,00	0,00	0,00	113 555,61
1.1.1.13	0,00	0,00	0,00	0,00	0,00	0,00	0,00	80 401,56
1.1.1.14	0,00	0,00	0,00	0,00	0,00	0,00	0,00	97 170,52
1.1.1.15	0,00	0,00	0,00	0,00	0,00	0,00	0,00	414 733,34
1.1.1.16	0,00	0,00	0,00	0,00	0,00	0,00	0,00	116 985,49
1.1.2	5 000 000,00	0,00	0,00	0,00	0,00	0,00	0,00	116 841 111,00
1.1.2.1	0,00	0,00	0,00	0,00	0,00	0,00	0,00	4 920 000,00
1.1.2.2	0,00	0,00	0,00	0,00	0,00	0,00	0,00	5 200 000,00
1.1.2.7	0,00	0,00	0,00	0,00	0,00	0,00	0,00	31 288 568,00
1.1.2.11	0,00	0,00	0,00	0,00	0,00	0,00	0,00	31 536 363,00
1.1.2.12	0,00	0,00	0,00	0,00	0,00	0,00	0,00	480 000,00
1.1.2.13	0,00	0,00	0,00	0,00	0,00	0,00	0,00	6 369 050,00
1.1.2.14	5 000 000,00	0,00	0,00	0,00	0,00	0,00	0,00	12 947 730,00
1.1.2.15	0,00	0,00	0,00	0,00	0,00	0,00	0,00	13 769 400,00
1.1.2.16	0,00	0,00	0,00	0,00	0,00	0,00	0,00	5 200 000,00
1.1.2.17	0,00	0,00	0,00	0,00	0,00	0,00	0,00	2 430 000,00

L.p.	Nazwa i cel	Jednostka odpowiedzialna lub koordynująca	Okres realizacji		Łączne nakłady finansowe	Limit 2020	Limit 2021	Limit 2022	Limit 2023	Limit 2024
			Od	Do						
1.1.2.18	Likwidacja niskiej emisji w budynkach mieszkalnych w Czeladzi - Ochrona środowiska	Urząd Miasta Czeladź	2019	2020	2 780 000,00	2 700 000,00	0,00	0,00	0,00	0,00
1.2	Wydatki na programy, projekty lub zadania związane z umowami partnerstwa publiczno-prywatnego, z tego:				0,00	0,00	0,00	0,00	0,00	0,00
1.2.1	- wydatki bieżące				0,00	0,00	0,00	0,00	0,00	0,00
1.2.2	- wydatki majątkowe				0,00	0,00	0,00	0,00	0,00	0,00
1.3	Wydatki na programy, projekty lub zadania pozostałe (inne niż wymienione w pkt 1.1 i 1.2),z tego				62 458 764,40	7 372 000,00	3 510 000,00	5 445 391,00	4 567 163,00	1 067 107,00
1.3.1	- wydatki bieżące				684 000,00	180 000,00	170 000,00	36 000,00	0,00	0,00
1.3.1.1	Dosprzętowienie Miejskiego Zarządu Gospodarki Komunalnej - Utrzymanie czystości i porządku	MZGK	2017	2022	684 000,00	180 000,00	170 000,00	36 000,00	0,00	0,00
1.3.2	- wydatki majątkowe				61 774 764,40	7 192 000,00	3 340 000,00	5 409 391,00	4 567 163,00	1 067 107,00
1.3.2.1	Place zabaw oraz mała architektura - Kultura i rekreacja	MZGK	2015	2020	1 403 981,34	340 000,00	0,00	0,00	0,00	0,00
1.3.2.2	Przebudowa otwartego basenu wraz z zagospodarowaniem terenu i budową zaplecza sanitarno-szatniowego w Czeladzi - wniesienie wkładu pieniężnego do spółki - Kultura fizyczna i rekreacja	Urząd Miasta Czeladź	2016	2031	10 587 000,00	1 532 000,00	610 000,00	880 000,00	870 000,00	870 000,00
1.3.2.3	Budowa parkingów - Poprawa stanu parkingów	MZGK	2015	2022	1 375 680,78	110 000,00	100 000,00	100 000,00	0,00	0,00
1.3.2.5	Doposażenie szkół i przedszkoli - Edukacja publiczna	Urząd Miasta Czeladź	2016	2021	395 558,67	100 000,00	100 000,00	0,00	0,00	0,00
1.3.2.10	Monitoring miasta - Bezpieczeństwo publiczne	Urząd Miasta Czeladź	2016	2020	548 643,78	50 000,00	0,00	0,00	0,00	0,00
1.3.2.14	Przetok - Gospodarka wodna	Urząd Miasta Czeladź	2022	2023	2 000 000,00	0,00	0,00	1 000 000,00	1 000 000,00	0,00
1.3.2.16	Remonty i budowa chodników - Poprawa jakości chodników	MZGK	2015	2021	3 401 109,16	140 000,00	100 000,00	0,00	0,00	0,00
1.3.2.17	Remont stadionu Górnika - Kultura fizyczna i sport	MOSiR	2015	2022	1 886 462,00	0,00	800 000,00	900 000,00	0,00	0,00
1.3.2.18	Remonty i budowa dróg - Poprawa jakości dróg	MZGK	2013	2023	17 363 326,35	1 310 000,00	500 000,00	500 000,00	500 000,00	0,00
1.3.2.20	Zakup nieruchomości - Gospodarka nieruchomościami	Urząd Miasta Czeladź	2015	2022	9 553 420,43	1 000 000,00	200 000,00	200 000,00	0,00	0,00
1.3.2.21	Zakupy dla Policji - Bezpieczeństwo publiczne	Urząd Miasta Czeladź	2015	2021	150 000,00	0,00	30 000,00	0,00	0,00	0,00
1.3.2.22	Remont stadionu CKS - Kultura fizyczna i sport	MOSiR	2015	2023	5 978 142,00	1 000 000,00	900 000,00	1 650 000,00	2 000 000,00	0,00
1.3.2.27	Dokapitalizowanie spółki związane z funkcjonowaniem basenu odkrytego wraz z zapleczem - Kultura fizyczna i sport	Urząd Miasta Czeladź	2022	2031	2 290 323,00	0,00	0,00	179 391,00	197 163,00	197 107,00
1.3.2.28	"Prochownia" - park zabaw -	MZGK	2016	2020	3 101 912,76	860 000,00	0,00	0,00	0,00	0,00
1.3.2.29	Dofinansowanie służby zdrowia	Urząd Miasta Czeladź	2016	2020	660 000,00	300 000,00	0,00	0,00	0,00	0,00
1.3.2.30	Uzbrojenie terenów pod budownictwo - Godspodarka nieruchomościami	MZGK	2015	2022	1 079 204,13	450 000,00	0,00	0,00	0,00	0,00

L.p.	Limit 2025	Limit 2026	Limit 2027	Limit 2028	Limit 2029	Limit 2030	Limit 2031	Limit zobowiązań
1.1.2.18	0,00	0,00	0,00	0,00	0,00	0,00	0,00	2 700 000,00
1.2	0,00	0,00	0,00	0,00	0,00	0,00	0,00	0,00
1.2.1	0,00	0,00	0,00	0,00	0,00	0,00	0,00	0,00
1.2.2	0,00	0,00	0,00	0,00	0,00	0,00	0,00	0,00
1.3	1 057 032,00	1 216 271,00	1 041 762,00	1 031 656,	1 026 717,0	1 021 877,00	646 347,00	29 003 323,00
1.3.1	0,00	0,00	0,00	0,00	0,00	0,00	0,00	386 000,00
1.3.1.1	0,00	0,00	0,00	0,00	0,00	0,00	0,00	386 000,00
1.3.2	1 057 032,00	1 216 271,00	1 041 762,00	1 031 656,	1 026 717,0	1 021 877,00	646 347,00	28 617 323,00
1.3.2.1	0,00	0,00	0,00	0,00	0,00	0,00	0,00	340 000,00
1.3.2.2	860 000,00	850 000,00	845 000,00	835 000,00	830 000,00	825 000,00	280 000,00	10 087 000,00
1.3.2.3	0,00	0,00	0,00	0,00	0,00	0,00	0,00	310 000,00
1.3.2.5	0,00	0,00	0,00	0,00	0,00	0,00	0,00	200 000,00
1.3.2.10	0,00	0,00	0,00	0,00	0,00	0,00	0,00	50 000,00
1.3.2.14	0,00	0,00	0,00	0,00	0,00	0,00	0,00	2 000 000,00
1.3.2.16	0,00	0,00	0,00	0,00	0,00	0,00	0,00	240 000,00
1.3.2.17	0,00	0,00	0,00	0,00	0,00	0,00	0,00	1 700 000,00
1.3.2.18	0,00	0,00	0,00	0,00	0,00	0,00	0,00	2 810 000,00
1.3.2.20	0,00	0,00	0,00	0,00	0,00	0,00	0,00	1 400 000,00
1.3.2.21	0,00	0,00	0,00	0,00	0,00	0,00	0,00	30 000,00
1.3.2.22	0,00	0,00	0,00	0,00	0,00	0,00	0,00	5 550 000,00
1.3.2.27	197 032,00	366 271,00	196 762,00	196 656,00	196 717,00	196 877,00	366 347,00	2 290 323,00
1.3.2.28	0,00	0,00	0,00	0,00	0,00	0,00	0,00	860 000,00
1.3.2.29	0,00	0,00	0,00	0,00	0,00	0,00	0,00	300 000,00
1.3.2.30	0,00	0,00	0,00	0,00	0,00	0,00	0,00	450 000,00

Przewodnicząca Rady Miejskiej w Czeladzi

ul. Katowicka 45; 41-250 Czeladź
tel. (032) 76- 37-933; Fax:032/76-33-694,
e-mail: przewodniczacyrm@um.czeladz.pl

DU-RM.0043.24.2020

Czeladź, dnia 01 września 2020 r.

Rada Miejska w Czeladzi

Na podstawie art. 24h ust. 12[1] ustawy z dnia 8 marca 1990 r. o samorządzie gminnym przedstawiam informację w zakresie otrzymanych i analizowanych oświadczeń majątkowych radnych, które złożono w terminie do dnia 31 maja 2020 r. zgodnie z art. 31zaa ustawy z dnia 31 marca 2020 r. poz. 568 w sprawie o zmianie ustawy o szczególnych rozwiązaniach związanych z zapobieganiem, przeciwdziałaniem i zwalczaniem COVID – 19, i innych chorób zakaźnych oraz wywołanych nimi sytuacji kryzysowych oraz niektórych innych ustaw.

Ustawowy skład Rady wynosi 21 radnych. 20 radnych było zobowiązanych do złożenia oświadczenia majątkowego do Przewodniczącego Rady.

Wszyscy radni złożyli oświadczenia w wymaganym terminie.

Przewodnicząca Rady złożyła swoje oświadczenie majątkowe do Wojewody w wymaganym terminie.

W związku z drobnymi uwagami do oświadczeń majątkowych poinformowano pisemnie Radnych o stwierdzonych brakach i uwagach oraz o możliwości złożenia wyjaśnień.

Zgodnie z art. 24 i ust. 2 ustawy o samorządzie gminnym - 10 lipca 2020 r. przekazano kserokopie oświadczeń majątkowych do Burmistrza celem ich umieszczenia w BIP

Zgodnie z art. 24 h ust. 6 ustawy o samorządzie gminnym, przesłano oświadczenia majątkowe Radnych do Naczelnika Urzędu Skarbowego w Będzinie.

---

[1] Podmiot dokonujący analizy oświadczeń majątkowych w terminie do dnia 30 października każdego roku przedstawia radzie gminy informację o:
1) osobach, które nie złożyły oświadczenia majątkowego lub złożyły je po terminie,
2) nieprawidłowościach stwierdzonych w analizowanych oświadczeniach majątkowych wraz z ich opisem i wskazaniem osób, które złożyły nieprawidłowe oświadczenia,
3) działaniach podjętych w związku z nieprawidłowościami stwierdzonymi w analizowanych oświadczeniach majątkowych.

Nieprawidłowości stwierdzone w oświadczeniach :

1. Małgorzata Chojnacka
2. Ewa Fronczek
3. Irena Owczarz
4. Łukasz Wesołowski
5. Beata Marcinkowska
6. Janina Wcisło
7. Zbigniew Panek
8. Andrzej Mentel
9. Barbara Wszołek
10. Jolanta Ptaś
11. Jarosław Deleska
12. Dominik Penar

Przewodnicząca Rady Miejskiej

/-/ Jolanta Moćko

Projekt

z dnia 10 września 2020 r.
Zatwierdzony przez .....

UCHWAŁA NR .....
RADY MIEJSKIEJ W CZELADZI

z dnia ..... 2020 r.

w sprawie miejscowego planu zagospodarowania przestrzennego miasta Czeladź dla terenu pomiędzy ulicą Będzińską, drogą krajową DK 86, nasypem kolejowym

Na podstawie art. 18 ust. 2 pkt 5 ustawy z dnia 8 marca 1990 r. o samorządzie gminnym (t.j. Dz. U. 2020 poz. 713) i art. 20 ust. 1 ustawy z dnia 27 marca 2003 r. o planowaniu i zagospodarowaniu przestrzennym (t.j. Dz. U. 2020, poz. 293 z późn. zm.), w związku z uchwałą XXXVI/465/2017 Rady Miejskiej w Czeladzi z dnia 29 marca 2017 r. w sprawie przystąpienia do sporządzenia miejscowego planu zagospodarowania przestrzennego miasta Czeladź dla terenu pomiędzy ulicą Będzińską, drogą krajową DK 86, nasypem kolejowym**,**

Rada Miejska w Czeladzi
stwierdza, że projekt miejscowego planu zagospodarowania przestrzennego miasta Czeladź dla terenu pomiędzy ulicą Będzińską, drogą krajową DK 86, nasypem kolejowym nie narusza ustaleń studium uwarunkowań i kierunków zagospodarowania przestrzennego miasta Czeladź uchwalonego Uchwałą nr XXV/336/2016 Rady Miejskiej w Czeladzi z dnia 19 maja 2016 r., i uchwala, co następuje:

§ 1. 1. Uchwala się miejscowy plan zagospodarowania przestrzennego miasta Czeladź dla terenu pomiędzy ulicą Będzińską, drogą krajową DK 86, nasypem kolejowym.

2. Granice obszaru objętego ustaleniami planu określa rysunek planu w skali 1:1000, stanowiący Załącznik Nr 1 do niniejszej uchwały, będący integralną częścią planu.

3. Załącznikami do niniejszej uchwały są ponadto:

1) Załącznik Nr 2 – Rozstrzygnięcie Rady Miejskiej w Czeladzi o sposobie rozpatrzenia uwag do projektu miejscowego planu zagospodarowania przestrzennego;

2) Załącznik Nr 3 – Rozstrzygnięcie Rady Miejskiej w Czeladzi o sposobie realizacji zapisanych w planie inwestycji z zakresu infrastruktury technicznej, które należą do zadań własnych gminy oraz zasadach ich finansowania.

Rozdział 1.
Ustalenia wprowadzające

§ 2. 1. Ilekroć w przepisach niniejszej uchwały jest mowa o:

1) planie – należy przez to rozumieć ustalenia miejscowego planu zagospodarowania przestrzennego, o którym mowa w §1 niniejszej uchwały;

2) rysunku planu – należy przez to rozumieć rysunek planu wykonany na kopii mapy zgodnej z wymogami art. 16 ust. 1 ustawy z dnia 27 marca 2003 r. o planowaniu i zagospodarowaniu przestrzennym w skali 1:1000, stanowiący Załącznik Nr 1 do uchwały;

3) przepisach odrębnych – należy przez to rozumieć przepisy ustaw wraz z aktami wykonawczymi poza ustawą z dnia 27 marca 2003 r. o planowaniu i zagospodarowaniu przestrzennym;

4) terenie – należy przez to rozumieć teren o określonym przeznaczeniu i zasadach zagospodarowania, wydzielony na rysunku planu liniami rozgraniczającymi i oznaczony indywidualnym symbolem cyfrowo-literowym;

5) przeznaczeniu podstawowym – należy przez to rozumieć przeznaczenie, które w wyniku realizacji ustaleń planu dominuje w terenie oraz któremu powinno być podporządkowane przeznaczenie dopuszczalne;

6) przeznaczeniu dopuszczalnym – należy przez to rozumieć przeznaczenie, które w wyniku realizacji ustaleń planu uzupełnia lub wzbogaca przeznaczenie podstawowe;

7) nieprzekraczalnej linii zabudowy – należy przez to rozumieć linię określającą najmniejszą dopuszczalną odległość zewnętrznej ściany budynku od linii rozgraniczającej terenu drogi, za wyjątkiem elementów takich jak: wykusze, ryzality, ganki, schody zewnętrzne, pochylnie i wiatrołapy pod warunkiem, że ich sumaryczna powierzchnia nie przekracza 30% całkowitej powierzchni elewacji i jednocześnie nie są one wysunięte przed zewnętrzną krawędź budynku dalej niż na 2 m, a także rur spustowych, okapów dachów, anten, parapetów i gzymsów;

8) dachu płaskim – należy przez to rozumieć dach o kącie nachylenia połaci nieprzekraczającym 12°;

9) zieleni izolacyjnej – należy przez to rozumieć zwartą zieleń zimozieloną, wielopiętrową, w tym średnią i wysoką, złożoną z gatunków odpornych na zanieczyszczenia oraz dostosowanych do warunków środowiska danego miejsca, realizowaną w celu odizolowania terenów o konfliktowym sposobie zagospodarowania i/lub użytkowania; poprzez zieleń średnią należy rozumieć rośliny, których wysokość nie przekracza 15 m wysokości; poprzez zieleń wysoką należy rozumieć te gatunki roślin, których wysokość w wieku dojrzałości przekracza 15 m wysokości; zieleń izolacyjna musi składać się z pasów zieleni średniej i wysokiej, z których każdy zajmować powinien od 40% do 60% szerokości pasa zieleni izolacyjnej; zieleń izolacyjna musi docelowo, do wysokości 2m od ziemi, tworzyć całkowity cień optyczny, tj. zasłaniać w 100% obiekty znajdujące się po drugiej stronie pasa zieleni izolacyjnej; w pasach zieleni izolacyjnej realizowanych na terenach innych niż ZI zakazuje się utwardzania gruntu;

10) małym zespole mieszkaniowym – należy przez to rozumieć budynki mieszkalne wielorodzinne lub ich zespoły nieprzekraczające 3 kondygnacji nadziemnych i długości 30m;

11) istniejącym budynku - należy przez to rozumieć istniejący w dniu wejścia w życie planu budynek lub budynek dla którego wydana została ostateczna decyzja o pozwoleniu na budowę lub zgłoszenie obowiązujące na dzień wejścia w życie planu;

12) wysokości obiektów budowlanych niebędących budynkami - należy przez to rozumieć całkowitą wysokość budowli lub obiektu małej architektury mierzoną od najniżej położonego punktu styku tego obiektu z poziomem terenu istniejącego do najwyżej położonego punktu tego obiektu.

2. Definicje pozostałych pojęć niewymienionych powyżej a użytych w niniejszej uchwale znajdują się w przepisach odrębnych.

§ 3. 1. Dla obszaru objętego granicami określonymi w §1 niniejszej uchwały ustala się:

1) przeznaczenie terenów oraz linie rozgraniczające tereny o różnym przeznaczeniu lub różnych zasadach zagospodarowania;

2) zasady ochrony i kształtowania ładu przestrzennego;

3) zasady ochrony środowiska, przyrody i krajobrazu kulturowego;

4) zasady kształtowania krajobrazu;

5) zasady ochrony dziedzictwa kulturowego i zabytków, w tym krajobrazów kulturowych oraz dóbr kultury współczesnej;

6) wymagania wynikające z potrzeb kształtowania przestrzeni publicznych;

7) zasady kształtowania zabudowy oraz wskaźniki zagospodarowania terenu, maksymalną i minimalną intensywność zabudowy jako wskaźnik powierzchni całkowitej zabudowy w odniesieniu do powierzchni działki budowlanej, minimalny udział procentowy powierzchni biologicznie czynnej w odniesieniu do powierzchni działki budowlanej, maksymalną wysokość zabudowy, minimalną liczbę miejsc do parkowania w tym miejsca przeznaczone na parkowanie pojazdów zaopatrzonych w kartę parkingową i sposób ich realizacji oraz linie zabudowy i gabaryty obiektów;

8) granice i sposoby zagospodarowania terenów lub obiektów podlegających ochronie, na podstawie odrębnych przepisów;

9) szczegółowe zasady i warunki scalania i podziału nieruchomości objętych planem miejscowym;

10) szczególne warunki zagospodarowania terenów oraz ograniczenia w ich użytkowaniu, w tym zakaz zabudowy;

11) zasady modernizacji, rozbudowy i budowy systemów komunikacji i infrastruktury technicznej;

12) stawki procentowe, na podstawie których określa się jednorazową opłatę wynikającą ze wzrostu wartości nieruchomości w związku z uchwaleniem planu.

2. Na obszarze objętym planem nie zachodzą przesłanki do ustalenia:

1) granic i sposobów zagospodarowania terenów górniczych, a także obszarów szczególnego zagrożenia powodzią oraz obszarów osuwania się mas ziemnych, krajobrazów priorytetowych określonych w audycie krajobrazowym oraz w planach zagospodarowania przestrzennego województwa;

2) sposobów i terminów tymczasowego zagospodarowania, urządzania i użytkowania terenów.

§ 4. Rysunek planu zawiera następujące oznaczenia:

1) nagłówek oraz określenie skali rysunku;

2) wyrys ze studium uwarunkowań i kierunków zagospodarowania przestrzennego gminy Czeladź z oznaczeniem granic terenu objętego ustaleniami planu;

3) oznaczenia obowiązujące będące ustaleniami planu:

a) granice obszaru objętego planem miejscowym,

b) linie rozgraniczające tereny o różnym przeznaczeniu lub różnych zasadach zagospodarowania,

c) nieprzekraczalne linie zabudowy,

d) krzyż przydrożny objęty ochroną na mocy planu miejscowego,

e) przeznaczenie terenów;

4) oznaczenia obowiązujące wynikające z przepisów odrębnych:

a) obiekty ujęte w zbiorze kart adresowych gminnej ewidencji zabytków,

b) obszar w zasięgu granic udokumentowanego złoża węgla kamiennego „Saturn” w pokładach grupy 800,

c) obszar w zasięgu granic udokumentowanego złoża węgla kamiennego „Grodziec” w pokładach grupy 800,

d) stanowiska archeologiczne,

e) triasowy główny zbiornik wód podziemnych GZWP 329 „Bytom”,

f) teren zamkniętego cmentarza znajdującego się w zbiorze kart adresowych gminnej ewidencji zabytków, objętego strefą ochrony konserwatorskiej „B13”,

g) strefa ochrony bezpośredniej ujęcia wody,

h) strefa kontrolowana gazociągu wysokiego ciśnienia Dn 100 2,5 MPa;

5) oznaczenia informacyjne niebędące ustaleniami planu:

a) gazociąg wysokiego ciśnienia Dn 100 2,5 MPa,

b) napowietrzne linie elektroenergetyczne wysokiego napięcia 110 kV,

c) napowietrzne linie elektroenergetyczne średniego napięcia,

d) stacje transformatorowe,

e) sieć ciepłownicza,

f) przybliżona lokalizacja zlikwidowanego szybu górniczego „Korneliusz”;

g) informacja o treści: cały obszar objęty planem znajduje się w zasięgu granic udokumentowanego złoża węgla kamiennego „Saturn” w pokładach grupy 400, 500, 600.

§ 5. 1. Każdy teren o różnym przeznaczeniu lub różnych zasadach zagospodarowania oznacza się symbolem cyfrowo-literowym, gdzie:

1) cyfra oznacza numer porządkowy terenu wyróżniający go spośród pozostałych terenów o tym samym przeznaczeniu;

2) symbol literowy oznacza przeznaczenie terenu.

2. Ustala się następujące symbole dla określenia przeznaczenia terenów:

1) **MN** – tereny zabudowy mieszkaniowej jednorodzinnej;

2) **U/MN** – tereny zabudowy usługowo-mieszkaniowej;

3) **U/UC** – tereny zabudowy usługowo-produkcyjnej w tym obiektów handlowych o powierzchni sprzedaży powyżej 2000 m^2;

4) **PU** – teren obiektów produkcyjnych, składów, magazynów i zabudowy usługowej;

5) **U** – tereny zabudowy usługowej;

6) **ZD** – teren ogrodów działkowych;

7) **ZI** – teren zieleni izolacyjnej;

8) **ZP** – tereny zieleni urządzonej;

9) **ZC** – teren cmentarza;

10) **KDGP** – teren drogi publicznej klasy głównej ruchu przyspieszonego;

11) **KDG** – tereny dróg publicznych klasy głównej;

12) **KDZ** – tereny dróg publicznych klasy zbiorczej;

13) **KDL** – tereny dróg publicznych klasy lokalnej;

14) **KDD** – tereny dróg publicznych klasy dojazdowej;

15) **KDW** – teren drogi wewnętrznej;

16) **KDX** – teren publicznie dostępnego samorządowego ciągu pieszego;

17) **K** – tereny infrastruktury technicznej kanalizacyjnej.

3. Dla każdego z terenów, o których mowa w ust. 2, obowiązują łącznie ustalenia ogólne zawarte w Rozdziale II, ustalenia szczegółowe zawarte w Rozdziale III oraz ustalenia końcowe zawarte w Rozdziale IV niniejszej uchwały.

Rozdział 2.
Ustalenia ogólne

§ 6. W zakresie **zasad ochrony i kształtowania ładu przestrzennego** oraz w zakresie **zasad kształtowania zabudowy oraz wskaźników zagospodarowania** ustala się:

1) obowiązek lokalizowania budynków zgodnie z oznaczonymi na rysunku planu nieprzekraczalnymi liniami zabudowy;

2) pod warunkiem zachowania zgodności z przepisami odrębnymi i pozostałymi ustaleniami planu dla budynków istniejących:

   a) znajdujących się w całości lub częściowo między linią rozgraniczającą terenu a nieprzekraczalną linią zabudowy dopuszcza się ich: −rozbudowę wyłącznie w granicach obszaru wyznaczonego przez linie zabudowy, −remont, przebudowę i nadbudowę,

   b) dopuszcza się zachowanie istniejącej wysokości dla obiektów wyższych niż określono w ustaleniach planu,

   c) dopuszcza się zachowanie istniejącej geometrii dachu budynków w przypadku gdy jest ona inna, niż określono w ustaleniach szczegółowych, przy remoncie, przebudowie i rozbudowie;

3) maksymalną wysokość obiektów budowlanych niebędących budynkami: 18 m, przy czym ustalenie to nie dotyczy obiektów budowlanych łączności publicznej realizowanych w oparciu o przepisy odrębne z tego zakresu.

§ 7. W zakresie **zasad ochrony środowiska, przyrody i krajobrazu kulturowego, w tym zasady kształtowania krajobrazu** ustala się:

1) zakaz lokalizowania przedsięwzięć mogących zawsze i potencjalnie znacząco oddziaływać na środowisko na terenach oznaczonych symbolami **MN** za wyjątkiem inwestycji celu publicznego;

2) dla terenów oznaczonych symbolem **MN** obowiązują standardy akustyczne w zakresie ochrony przed hałasem jak dla terenów zabudowy mieszkaniowej jednorodzinnej, określone przepisami odrębnymi;

3) dla terenów oznaczonych symbolami **1U/MN, 2U/MN, 3U/MN, 4U/MN, 5U/MN, 8U/UC** oraz **1U** obowiązują standardy akustyczne w zakresie ochrony przed hałasem jak dla terenów zabudowy mieszkaniowo-usługowej, określone przepisami odrębnymi;

4) dla terenu oznaczonego symbolem **ZD** obowiązują standardy akustyczne w zakresie ochrony przed hałasem jak dla terenów rekreacyjno-wypoczynkowych;

5) zakaz realizacji funkcji usługowych mogących być źródłem ponadnormatywnego hałasu na terenach zabudowy mieszkaniowej;

6) w zakresie ochrony wód podziemnych oraz z uwagi na położenie części obszaru planu w zasięgu Głównego Zbiornika Wód Podziemnych nr 329 „Bytom”:

   a) zakaz zagospodarowania i użytkowania obszaru w sposób stwarzający zagrożenia dla użytkowego poziomu wodonośnego,

   b) zakaz wprowadzania nieoczyszczonych ścieków do wód lub ziemi, o parametrach niezgodnych z warunkami określonymi w przepisach odrębnych;

7) zakaz lokalizowania zakładów o zwiększonym lub dużym ryzyku wystąpienia poważnych awarii.

§ 8. W zakresie **zasad ochrony dziedzictwa kulturowego i zabytków, w tym krajobrazów kulturowych** ustala się obowiązek ochrony:

1) zamkniętego cmentarza żydowskiego z 1916 r. znajdującego się w zbiorze kart adresowych gminnej ewidencji zabytków, poprzez:

   a) zachowanie historycznego układu kompozycyjnego,

   b) zachowanie istniejącego starodrzewia,

   c) zachowanie istniejących nagrobków,

   d) dopuszczenie remontów i konserwacji istniejących obiektów (w tym macew, kwater wojennych, pozostałości ohelu, ogrodzeń i dojść);

2) Domu Przedpogrzebowego zlokalizowanego przy ul. Będzińskiej 66 i znajdującego się w zbiorze kart adresowych gminnej ewidencji zabytków, w miejscu wskazanym na rysunku planu, poprzez:

   a) możliwość adaptacji budynku do pełnienia innych funkcji, pod warunkiem ich zgodności z pozostałymi ustaleniami planu oraz zachowania ich zabytkowej wartości,

   b) zachowanie wartości zabytkowej w zakresie sposobu kształtowania bryły budynku, w tym: kompozycji i wystroju elewacji oraz jego kolorystyki, kształtu dachu, stolarki okiennej i drzwiowej i jej podziałów, rodzaju materiałów budowlanych,

   c) możliwość wymiany stolarki okiennej i drzwiowej w przypadku zniszczenia jej w stopniu uniemożliwiającym renowację albo gdy uległa ona wtórnym przekształceniom z obowiązkiem odtworzenia historycznych gabarytów, koloru, geometrii oraz podziałów;

3) stanowisk archeologicznych oznaczonych na rysunku planu jako AZP 97-48 karta dla stanowiska nr 10 oraz AZP 97-48 karta dla stanowiska nr 11, w obrębie których działania inwestycyjne wymagające prowadzenia robót zimnych należy wykonywać zgodnie z przepisami ustawy o ochronie zabytków i opiece nad zabytkami;

4) krzyża przydrożnego położonego przy ulicy Będzińskiej, wskazanego na rysunku planu, poprzez:

   a) nakaz zachowania obecnej formy i kolorystyki krzyża,

   b) dopuszczenie zmiany lokalizacji krzyża przy zachowaniu obecnej jego formy a także jego remontu i konserwacji.

§ 9. W zakresie **wymagań wynikających z potrzeb kształtowania przestrzeni publicznych,** do których na obszarze planu zalicza się tereny dróg publicznych oraz tereny publicznych samorządowych ciągów pieszych, ustala się nakaz:

1) ujednolicenia i zharmonizowania kolorystyki i materiałów używanych do budowy nawierzchni oraz urządzeń infrastruktury technicznej;
2) kształtowania nawierzchni dróg i chodników w sposób umożliwiający korzystanie z nich osobom niepełnosprawnym.

§ 10. W zakresie **granic i sposobów zagospodarowania terenów lub obiektów podlegających ochronie, na podstawie odrębnych przepisów** ustala się obowiązek przestrzegania przepisów odrębnych związanych z położeniem:

1) części obszaru objętego planem w zasięgu Głównego Zbiornika Wód Podziemnych nr 329 Bytom;
2) całego obszaru objętego planem w zasięgu granic udokumentowanego złoża węgla kamiennego „Saturn" w pokładach grupy 400, 500, 600;
3) części obszaru objętego planem w zasięgu granic udokumentowanego złoża węgla kamiennego „Saturn" w pokładach grupy 800;
4) części obszaru objętego planem w zasięgu granic udokumentowanego złoża węgla kamiennego „Grodziec" w pokładach grupy 800;
5) części obszaru objętego planem w zasięgu strefy ochrony bezpośredniej ujęć wody.

§ 11. 1. W zakresie **zasad i warunków scalania i podziału nieruchomości** ustala się:

1) dla terenów **MN**:
   a) minimalną powierzchnię działki: 500 m²,
   b) minimalną szerokość frontu działki: 18 m,
   c) kąt położenia granic działki w stosunku do pasa drogowego: 60÷90º;
2) dla terenów **U/UC**:
   a) minimalną powierzchnię działki: 2000 m²,
   b) minimalną szerokość frontu działki: 30 m,
   c) kąt położenia granic działki w stosunku do pasa drogowego: 60÷90º;
3) dla terenów **U/MN**:
   a) minimalną powierzchnię działki: 1000 m²,
   b) minimalną szerokość frontu działki: 20 m,
   c) kąt położenia granic działki w stosunku do pasa drogowego: 60÷90º;
4) dla terenów **U**:
   a) minimalną powierzchnię działki: 1000 m²,
   b) minimalną szerokość frontu działki: 20 m,
   c) kąt położenia granic działki w stosunku do pasa drogowego: 60÷90º;
5) dla terenów **PU**:
   a) minimalną powierzchnię działki: 1000 m²,
   b) minimalną szerokość frontu działki: 30 m,
   c) kąt położenia granic działki w stosunku do pasa drogowego: 60÷90º;
6) dla terenów **ZI:**
   a) minimalną powierzchnię działki: 100 m²,
   b) minimalną szerokość frontu działki: 8 m,

c) kąt położenia granic działki w stosunku do pasa drogowego: 60÷90º;

7) dla terenów **K**:

a) minimalną powierzchnię działki: 100 m²,

b) minimalną szerokość frontu działki: 10 m,

c) kąt położenia granic działki w stosunku do pasa drogowego: 60÷90º;

8) dla terenów **ZC**:

a) minimalną powierzchnię działki: 200 m²,

b) minimalną szerokość frontu działki: 15 m,

c) kąt położenia granic działki w stosunku do pasa drogowego: 60÷90º.

2. Na obszarze objętym planem nie wyznacza się granic obszarów wymagających przeprowadzenia scaleń i podziałów nieruchomości.

§ 12. W zakresie **zasad modernizacji, rozbudowy i budowy systemów komunikacji** ustala się:

1) obsługę komunikacyjną obszaru objętego ustaleniami planu poprzez drogi publiczne klasy głównej, klasy zbiorczej, lokalnej, dojazdowej**,** drogi wewnętrzne**,** ciągi piesze oraz pozostałe dojścia i dojazdy, nieujawnione na rysunku planu;

2) powiązanie układu komunikacyjnego obszaru objętego ustaleniami planu z układem zewnętrznym poprzez drogę publiczną klasy głównej ruchu przyspieszonego **(1KDGP**), drogi publiczne klasy głównej (**1KDG**, **2KDG**), drogę publiczną klasy zbiorczej (**2KDZ**), drogę publiczną klasy lokalnej (**1KDL**) oraz drogę wewnętrzną (**1KDW**);

3) obowiązek zapewnienia miejsc postojowych przy uwzględnieniu następujących minimalnych wskaźników:

a) budynki mieszkalne jednorodzinne – 1 miejsce na 1 lokal mieszkalny,

b) hotele i obiekty zakwaterowania zbiorowego – 4 miejsca na 10 miejsc noclegowych,

c) budynki biur i urzędów - 35 miejsc na 100 zatrudnionych,

d) obiekty gastronomiczne - 30 miejsc na 100 miejsc konsumpcyjnych,

e) obiekty handlowe - 30 miejsc na 1000 m² powierzchni sprzedaży,

f) obiekty zakładów produkcyjnych, składów i magazynów - 30 miejsc na 100 zatrudnionych,

g) pozostałych obiektów usługowych – 4 miejsca na 100m² powierzchni użytkowej,

h) dla obiektów, o których mowa w lit. b - g, w przypadku wyznaczenia miejsc postojowych w liczbie większej niż 15, co najmniej 4%, lecz nie mniej niż jedno z tych miejsc, przeznacza się dla pojazdów zaopatrzonych w kartę parkingową;

4) obowiązek zagospodarowania terenów w rejonie skrzyżowań dróg w sposób, który nie będzie powodować ograniczenia widoczności i pogarszać parametrów trójkątów widoczności wyznaczanych zgodnie z obowiązującymi przepisami szczególnymi.

§ 13. 1. W zakresie **zasad modernizacji, rozbudowy i budowy systemów infrastruktury technicznej** ustala się:

1) zaopatrzenie terenów przeznaczonych w planie na cele zabudowy w sieci infrastruktury technicznej poprzez istniejące, rozbudowywane oraz nowe zbiorowe systemy uzbrojenia:

a) sieć wodociągową z systemem przeciwpożarowym,

b) sieć kanalizacji sanitarnej,

c) sieć kanalizacji deszczowej,

d) sieć gazową,

e) sieć elektroenergetyczną,

f) sieć telekomunikacyjną,

g) sieć ciepłowniczą;

2) zachowanie i użytkowanie istniejących obiektów i urządzeń infrastruktury technicznej, a także ich remont, przebudowę i rozbudowę;

3) dopuszczenie lokalizowania sieci infrastruktury technicznej oraz urządzeń z nimi związanych w liniach rozgraniczających dróg, a także na pozostałych terenach, o ile lokalizacja ta zgodna jest z ustaleniami szczegółowymi planu oraz z przepisami odrębnymi.

2. W zakresie **zaopatrzenia w wodę** ustala się:

1) zaopatrzenie w wodę z gminnej sieci wodociągowej, przy czym dopuszcza się zaopatrzenie z indywidualnych źródeł, przy zachowaniu wymogów przepisów odrębnych;

2) budowę, rozbudowę, przebudowę sieci wodociągowej zgodnie z przepisami odrębnymi, z uwzględnieniem wymogów dotyczących przeciwpożarowego zaopatrzenia w wodę, w tym lokalizacji hydrantów przeciwpożarowych;

3) wyznaczono na rysunku planu strefę ochrony bezpośredniej ujęcia wody.

3. W zakresie **odprowadzania ścieków** ustala się:

1) odprowadzanie ścieków do sieci kanalizacji sanitarnej lub indywidualnych systemów oczyszczania ścieków zgodnie z przepisami odrębnymi;

2) dopuszczenie odprowadzania ścieków bytowych do bezodpływowego zbiornika do gromadzenia nieczystości lub przydomowej oczyszczalni ścieków z zastrzeżeniami wskazanymi przepisami prawa.

4. W zakresie **odprowadzania wód opadowych** ustala się:

1) odprowadzanie wód opadowych z terenu powierzchniowo z możliwością odprowadzania do sieci kanalizacji deszczowej;

2) wody opadowe odprowadzane z powierzchni potencjalnie zanieczyszczonych (ulic, placów postojowych, parkingów itd.) należy przed wprowadzeniem do odbiornika oczyszczać, zgodnie z warunkami określonymi w przepisach odrębnych;

3) zakaz odprowadzania wód opadowych do sieci kanalizacji sanitarnej;

4) dopuszczenie retencjonowania wód opadowych i roztopowych do zagospodarowania w odpowiednich urządzeniach lub do wykorzystania gospodarczego.

5. W zakresie **zaopatrzenia w gaz** dla celów gospodarczych i grzewczych ustala się:

1) zasilanie z istniejącej i projektowanej sieci gazowej;

2) do czasu realizacji sieci gazowej zaopatrzenie w oparciu o indywidualne rozwiązania;

3) budowę sieci zgodnie z warunkami technicznymi, jakim powinny odpowiadać sieci gazowe;

4) wyznaczono na rysunku planu strefę kontrolowaną gazociągu wysokiego ciśnienia DN 100 2,5MPa w ramach której obowiązują przepisy odrębne.

6. W zakresie **zasilania w energię elektryczną** ustala się:

1) zasilanie z istniejących i projektowanych sieci elektroenergetycznych napowietrznych i kablowych średniego napięcia oraz sieci napowietrznych i kablowych niskiego napięcia;

2) rozbudowę, przebudowę, modernizację, budowę nowych sieci oraz budowę urządzeń elektroenergetycznych zgodnie z przepisami odrębnymi;

3) dopuszcza się zasilanie z urządzeń wytwarzających energię z odnawialnych źródeł energii wykorzystujących promieniowanie słoneczne i energię geotermalną o mocy nieprzekraczającej 100 kW oraz wykorzystujących energię wiatru o mocy do 5 kW;

7. W zakresie **zaopatrzenia w ciepło** ustala się:

1) zaopatrzenie w ciepło do celów grzewczych i ciepłej wody użytkowej z sieci ciepłowniczej po jej rozbudowie lub ze źródeł indywidualnych z zachowaniem wymogów ochrony środowiska określonych w przepisach odrębnych, w tym dopuszcza się zasilanie z urządzeń wytwarzających energię z odnawialnych źródeł energii

wykorzystujących promieniowanie słoneczne i energię geotermalną o mocy nieprzekraczającej 100 kW oraz wykorzystujących energię wiatru o mocy do 5 kW;

2) możliwość budowy, rozbudowy i modernizacji sieci z zachowaniem warunków określonych w przepisach odrębnych.

8. W zakresie **telekomunikacji** ustala się:

1) obsługę w oparciu o istniejącą sieć telekomunikacyjną z możliwością jej rozbudowy i modernizacji z zachowaniem warunków określonych w przepisach odrębnych;

2) możliwość lokalizowania przedsięwzięć z zakresu łączności publicznej.

9. W zakresie **gospodarki odpadami** ustala się gromadzenie i selekcję odpadów na posesjach w urządzeniach przystosowanych do ich gromadzenia zgodnie z przepisami odrębnymi z zakresu utrzymania czystości i porządku w gminie.

Rozdział 3.
Ustalenia szczegółowe

§ 14. 1. Wyznacza się tereny zabudowy mieszkaniowej jednorodzinnej oznaczone na rysunku planu symbolami **1MN, 2MN, 3MN, 4MN, 5MN, 6MN, 7MN, 8MN, 9MN.**

2. Dla terenów oznaczonych symbolami ustala się:

1) przeznaczenie podstawowe:

a) **1MN, 2MN, 3MN, 4MN, 5MN, 7MN, 8MN**: zabudowa mieszkaniowa jednorodzinna,

b) **6MN, 9MN:** zabudowa mieszkaniowa jednorodzinna, małe zespoły mieszkaniowe;

2) przeznaczenie dopuszczalne:

a) zabudowa usługowa,

b) budynki gospodarcze i garażowe,

c) dojścia i dojazdy,

d) miejsca postojowe,

e) ciągi pieszo-jezdne i drogi dla rowerów,

f) obiekty i urządzenia infrastruktury technicznej,

g) zieleń urządzona,

h) ekrany akustyczne;

3. W zakresie **ochrony krajobrazu kulturowego**, **zasad kształtowania zabudowy oraz wskaźników zagospodarowania** terenu, a także **kształtowania krajobrazu** ustala się:

1) maksymalny wskaźnik powierzchni zabudowy w odniesieniu do powierzchni działki budowlanej: 60%;

2) minimalny wskaźnik intensywności zabudowy: 0,01;

3) maksymalny wskaźnik intensywności zabudowy: 0,6;

4) minimalny udział procentowy powierzchni biologicznie czynnej dla terenów oznaczonych symbolami:

a) **1MN, 2MN, 4MN, 6MN, 8MN:** 30%,

b) **3MN, 5MN, 7MN, 9MN**: 35%;

5) maksymalną wysokość budynków dla terenów oznaczonych symbolami:

a) **1MN, 2MN, 3MN, 4MN, 5MN, 7MN, 8MN:** dla budynków mieszkalnych jednorodzinnych i usługowych: 11 m, nie więcej niż 3 kondygnacje nadziemne, dla budynków gospodarczych i garażowych 6m, nie więcej niż 1 kondygnacja nadziemna,

b) **6MN, 9MN:** dla małych zespołów mieszkaniowych 14 m, 3 kondygnacje nadziemne, dla budynków mieszkalnych jednorodzinnych i usługowych 11m, nie więcej niż 3 kondygnacje nadziemne, dla budynków gospodarczych i garażowych 6m, nie więcej niż 1 kondygnacja nadziemna;

6) geometria dachów budynków:

a) mieszkalnych i usługowych: dwuspadowe lub wielospadowe o kącie nachylenia połaci dachowych wynoszącym od 30° do 45°, lub płaskie,

b) gospodarczych i garażowych: jednospadowe, dwuspadowe lub wielospadowe o nachyleniu połaci dachowych wynoszącym od 15° do 45°, lub płaskie.

4. Dla terenów, o których mowa w ust. 1 w zakresie **szczególnych warunków zagospodarowania terenów oraz ograniczeń w ich użytkowaniu** ustala się, iż łączna powierzchnia użytkowa zajęta pod funkcję usługową nie może przekraczać 30% powierzchni użytkowej wszystkich budynków zlokalizowanych na działce budowlanej.

5. Dla terenów, o których mowa w ust. 1, ustala się obowiązek spełnienia ustaleń ogólnych.

§ 15. 1. Wyznacza się tereny zabudowy usługowo-mieszkaniowej oznaczone na rysunku planu symbolami **1U/MN, 2U/MN, 3U/MN, 4U/MN, 5U/MN.**

2. Dla terenów oznaczonych symbolami ustala się:

1) przeznaczenie podstawowe:

a) zabudowa usługowa w tym rzemiosło,

b) zabudowa mieszkaniowa jednorodzinna;

2) przeznaczenie dopuszczalne:

a) budynki gospodarcze i garażowe,

b) dojścia i dojazdy,

c) miejsca postojowe,

d) ciągi pieszo-jezdne i drogi dla rowerów,

e) obiekty i urządzenia infrastruktury technicznej,

f) zieleń urządzona,

g) ekrany akustyczne.

3. W zakresie **ochrony krajobrazu kulturowego**, **zasad kształtowania zabudowy oraz wskaźników zagospodarowania** terenu, a także **kształtowania krajobrazu** ustala się:

1) maksymalny wskaźnik powierzchni zabudowy w odniesieniu do powierzchni działki budowlanej: 70%;

2) minimalny wskaźnik intensywności zabudowy: 0,01;

3) maksymalny wskaźnik intensywności zabudowy: 1,0;

4) minimalny udział procentowy powierzchni biologicznie czynnej: 25%,

5) maksymalną wysokość budynków:

a) dla budynków mieszkalnych jednorodzinnych i usługowych: 11 m, nie więcej niż 3 kondygnacje nadziemne,

b) dla budynków gospodarczych i garażowych: 6m, nie więcej niż 1 kondygnacja nadziemna;

6) geometria dachów budynków:

a) mieszkalnych i usługowych: dwuspadowe lub wielospadowe o kącie nachylenia połaci dachowych wynoszącym od 30° do 45°, lub płaskie,

b) gospodarczych i garażowych: jednospadowe, dwuspadowe lub wielospadowe o nachyleniu połaci dachowych wynoszącym od 15° do 45°, lub płaskie.

4. Dla terenów **1U/MN, 2U/MN, 3U/MN** w zakresie **szczególnych warunków zagospodarowania terenów oraz ograniczeń w ich użytkowaniu** ustala się:

1) zakaz lokalizacji nowych budynków mieszkalnych jednorodzinnych;

2) nowe lokale mieszkalne można realizować jedynie jako towarzyszące przeznaczeniu podstawowemu, maksymalnie do 50% powierzchni całkowitej zabudowy obiektów funkcji usługowej liczonej wraz z powierzchnią obiektów garażowych i gospodarczych.

5. Dla terenów, o których mowa w ust. 1, ustala się obowiązek spełnienia ustaleń ogólnych.

§ 16. 1. Wyznacza się tereny zabudowy usługowo-produkcyjnej w tym obiektów handlowych o powierzchni sprzedaży powyżej 2000 m^2 oznaczone na rysunku planu symbolami **1U/UC, 2U/UC, 3U/UC, 4U/UC, 5U/UC, 6U/UC, 7U/UC, 8U/UC, 9U/UC, 10U/UC, 11U/UC**.

2. Dla terenów, o których mowa w ust. 1, ustala się:

1) przeznaczenie podstawowe:

a) zabudowa usługowa,

b) obiekty handlowe, o powierzchni sprzedaży powyżej 2000 m^2,

c) zabudowa produkcyjna, składowa i magazynowa;

2) przeznaczenie dopuszczalne:

a) zieleń urządzona,

b) zieleń izolacyjna,

c) dojścia i dojazdy,

d) miejsca postojowe i garaże zbiorowe,

e) ciągi pieszo-jezdne i drogi dla rowerów,

f) obiekty i urządzenia infrastruktury technicznej, w tym zbiorniki retencyjne,

g) ekrany akustyczne;

3) dla terenu **8U/UC** dopuszcza się również nadbudowę, przebudowę i remont istniejącej zabudowy mieszkaniowej jednorodzinnej z zakazem rozbudowy oraz realizacji nowych budynków mieszkaniowych.

3. Dla terenów, o którym mowa w ust. 1, w zakresie **zasad kształtowania zabudowy oraz wskaźników zagospodarowania terenu** ustala się:

1) maksymalny wskaźnik powierzchni zabudowy w odniesieniu do powierzchni działki budowlanej dla terenów oznaczonych symbolami**:**

a) **1U/UC, 2U/UC, 3U/UC, 4U/UC, 5U/UC, 10U/UC, 11U/UC:** 90%,

b) **6U/UC, 7U/UC, 8U/UC, 9U/UC**: 70%;

2) minimalny wskaźnik intensywności zabudowy: 0,01;

3) maksymalny wskaźnik intensywności zabudowy dla terenów oznaczonych symbolami:

a) **1U/UC, 2U/UC, 3U/UC, 4U/UC, 5U/UC, 8U/UC, 9U/UC, 10U/UC, 11U/UC:** 1,3,

b) **6U/UC:** 1,7;

c) **7U/UC:** 3,0;

4) minimalny udział procentowy powierzchni biologicznie czynnej dla terenów oznaczonych symbolami:

a) **1U/UC, 2U/UC, 3U/UC, 4U/UC, 5U/UC, 10U/UC, 11U/UC:** 10%,

b) **7U/UC:** 15%;

c) **6U/UC, 9U/UC**: 20%;

d) **8U/UC:** 25%;

5) maksymalną wysokość budynków dla terenów oznaczonych symbolami:

a) **1U/UC, 3U/UC, 4U/UC, 5U/UC, 11U/UC:** 15m, nie więcej niż 3 kondygnacje nadziemne,

b) **2U/UC, 10U/UC**: 20m, nie więcej niż 5 kondygnacji nadziemnych,

c) **6U/UC**: 21m, nie więcej niż 6 kondygnacji nadziemnych,

d) **7U/UC:** 16m, nie więcej niż 5 kondygnacji nadziemnych,

e) **8U/UC, 9U/UC:** 15m, nie więcej niż 5 kondygnacji nadziemnych;

6) geometria dachów budynków: jednospadowe, dwuspadowe lub wielospadowe o kącie nachylenia połaci dachowych wynoszącym od 15° do 45°, lub płaskie.

4. Dla terenu **2U/UC** w zakresie **szczególnych warunków zagospodarowania terenów oraz ograniczeń w ich użytkowaniu** ustala się:

1) nakaz ograniczenia uciążliwości dla terenów sąsiednich poprzez wprowadzenie zieleni izolacyjnej w pasie terenu szerokości minimum 10 m lub alternatywnie ekranów akustycznych łącznie z pasem zieleni izolacyjnej o szerokości minimum 5 m, w sąsiedztwie z terenem **1ZI,** tj. wzdłuż południowych i wschodnich granic terenu o symbolu **2U/UC**; powyższy nakaz nie dotyczy fragmentu terenu **2U/UC** przylegającego bezpośrednio do dojazdu przeciwpożarowego zlokalizowanego na terenie **1ZI**, na odcinku równym szerokości tego dojazdu;

2) dopuszczenie realizacji wału ziemnego o wysokości minimum 2 m i dowolnej szerokości wzdłuż granicy terenu **2U/UC** z terenem **1ZI** celem ograniczenia uciążliwości dla sąsiednich terenów mieszkaniowych, z wykorzystaniem ziemi pozyskanej z tego terenu w trakcie realizacji inwestycji budowlanych; w przypadku realizacji wału ziemnego obowiązek jego obsadzenia zielenią izolacyjną;

3) nakaz lokalizowania ramp przeładunkowych wyłącznie od strony terenów oznaczonych w planie symbolem **11U/UC** i **10U/UC**;

4) nakaz, o którym mowa w pkt. 3, nie obowiązuje w sytuacji, gdy pomiędzy realizowanym budynkiem, a terenem **1ZI** znajduje się już inny budynek o wysokości co najmniej 10 m; w powyższej sytuacji dopuszcza się realizację ramp przeładunkowych od strony terenów **11U/UC** i **10U/UC** jak również od strony sąsiadującej z istniejącym budynkiem, o którym mowa powyżej, na odcinku, na którym ściany tych budynków znajdują się bezpośrednio naprzeciwko siebie; w sytuacji opisanej powyżej rampy przeładunkowe można również sytuować od strony terenu **4MN** na całej długości ściany, jeżeli równoległa do niej ściana sąsiadującego budynku będzie położona bezpośrednio naprzeciwko na odcinku minimum 60% szerokości ściany na której zlokalizowane będą rampy przeładunkowe;

5) nakaz realizacji osłon akustycznych, przysłaniających urządzenia wentylacyjne i klimatyzacyjne lokalizowane na dachach budynków, o wysokości minimum 50 cm wyższej niż wysokość przysłanianych urządzeń; osłony muszą przysłaniać obiekty od strony wszystkich terenów **MN** wyznaczonych w planie.

5. Dla terenu **3U/UC** w zakresie **szczególnych warunków zagospodarowania terenów oraz ograniczeń w ich użytkowaniu** ustala się nakaz ograniczenia uciążliwości dla terenów sąsiednich poprzez wprowadzenie zieleni izolacyjnej w pasie terenu szerokości minimum 7 m lub alternatywnie ekranów akustycznych łącznie z pasem zieleni izolacyjnej o szerokości minimum 3 m, w sąsiedztwie z terenami zabudowy mieszkaniowej oznaczonymi symbolem **MN,** a także drogą **3KDD**.

6. Dla terenu **10U/UC** w zakresie **szczególnych warunków zagospodarowania terenów oraz ograniczeń w ich użytkowaniu** ustala się:

1) nakaz ograniczenia uciążliwości dla terenów sąsiednich poprzez wprowadzenie zieleni izolacyjnej w pasie terenu szerokości minimum 10 m lub alternatywnie ekranów akustycznych łącznie z pasem zieleni szerokości minimum 5 m, wzdłuż granic terenu z terenami **1ZI** oraz **2KDD**;

2) nakaz realizacji osłon akustycznych, przysłaniających urządzenia wentylacyjne i klimatyzacyjne lokalizowane na dachach budynków, o wysokości minimum 50 cm wyższej niż wysokość przysłanianych urządzeń; osłony muszą przysłaniać obiekty od strony wszystkich terenów MN wyznaczonych w planie.

7. Dla terenu **11U/UC** w zakresie **szczególnych warunków zagospodarowania terenów oraz ograniczeń w ich użytkowaniu** ustala się nakaz ograniczenia uciążliwości dla terenów sąsiednich poprzez wprowadzenie zieleni izolacyjnej w pasie terenu szerokości minimum 10 m lub alternatywnie ekranów akustycznych łącznie z pasem zieleni izolacyjnej o szerokości minimum 3 m, w sąsiedztwie z terenem **2KDD**.

8. Dla terenów, o których mowa w ust. 1, ustala się obowiązek spełnienia ustaleń ogólnych.

§ 17. 1. Wyznacza się teren obiektów produkcyjnych, składów, magazynów i zabudowy usługowej oznaczone na rysunku planu symbolami **1PU:**

2. Dla terenu, o którym mowa w ust. 1, ustala się:

1) przeznaczenie podstawowe:

a) zabudowa produkcyjna, składowa i magazynowa,

b) zabudowa usługowa;

2) przeznaczenie dopuszczalne:

a) lokale mieszkalne związane z prowadzoną działalnością gospodarczą,

b) zieleń urządzona,

c) zieleń izolacyjna,

d) dojścia i dojazdy,

e) miejsca postojowe i garaże zbiorowe,

f) ciągi pieszo-jezdne i drogi dla rowerów,

g) obiekty i urządzenia infrastruktury technicznej, w tym zbiorniki retencyjne,

h) ekrany akustyczne.

3. Dla terenu, o którym mowa w ust. 1, w zakresie **zasad kształtowania zabudowy oraz wskaźników zagospodarowania terenu** ustala się:

1) maksymalny wskaźnik powierzchni zabudowy w odniesieniu do powierzchni działki budowlanej: 80%;

2) minimalny wskaźnik intensywności zabudowy: 0,01;

3) maksymalny wskaźnik intensywności zabudowy: 1,3;

4) minimalny udział procentowy powierzchni biologicznie czynnej: 20%;

5) maksymalną wysokość budynków: 15m, nie więcej niż 5 kondygnacji nadziemnych;

6) geometria dachów budynków: jednospadowe, dwuspadowe lub wielospadowe o kącie nachylenia połaci dachowych wynoszącym od 15° do 45°, lub płaskie.

4. Dla terenu **1PU** zakresie **szczególnych warunków zagospodarowania terenów oraz ograniczeń w ich użytkowaniu** ustala się:

1) nakaz ograniczenia uciążliwości dla terenów sąsiednich poprzez nasadzenie zieleni izolacyjnej o szerokości minimum 3m wzdłuż granicy z terenem **9MN**;

2) na działkach budowlanych sąsiadujących z terenem **9MN** realizacja inwestycji może nastąpić wyłącznie po nasadzeniu roślinności mającej pełnić funkcję zieleni izolacyjnej w pasie terenu o szerokości 3m wzdłuż całej granicy działki budowlanej z ww. terenem;

3) nakaz lokalizowania ramp przeładunkowych wyłącznie od strony północnej, wschodniej lub północno-wschodniej;

4) powierzchnia użytkowa lokali mieszkalnych nie może przekroczyć 50% powierzchni użytkowej wszystkich budynków znajdujących się na działce budowlanej;

5) uciążliwość wywołana prowadzoną działalnością gospodarczą nie może naruszać dopuszczalnych norm hałasu oraz innych norm dla funkcji mieszkaniowej.

5. Dla terenu, o którym mowa w ust. 1, ustala się obowiązek spełnienia ustaleń ogólnych.

§ 18. 1. Wyznacza się tereny zabudowy usługowej oznaczone na rysunku planu symbolami **1U, 2U, 3U, 4U, 5U, 6U, 7U, 8U, 9U.**

2. Dla terenów, o których mowa w ust. 1, ustala się:

1) przeznaczenie podstawowe: zabudowa usługowa w tym rzemiosło;

2) przeznaczenie dopuszczalne:

a) zieleń urządzona,

b) zieleń izolacyjna,

c) dojścia i dojazdy,

d) miejsca postojowe i garaże zbiorowe,

e) ciągi pieszo-jezdne i drogi dla rowerów,

f) obiekty i urządzenia infrastruktury technicznej, w tym zbiorniki retencyjne,

g) ekrany akustyczne,

h) na terenie **1U** dopuszcza się funkcję mieszkaniową towarzyszącą przeznaczeniu podstawowemu, maksymalnie do 50% powierzchni całkowitej zabudowy obiektów funkcji podstawowej, liczonej wraz z powierzchnią obiektów garażowych i gospodarczych.

3. Dla terenów, o których mowa w ust. 1, w zakresie **zasad kształtowania zabudowy oraz wskaźników zagospodarowania terenu** ustala się:

1) maksymalny wskaźnik powierzchni zabudowy w odniesieniu do powierzchni działki budowlanej**:**

a) **1U, 3U, 4U, 7U:** 70%,

b) **2U, 5U:** 60%,

c) **6U, 8U:** 90%,

d) **9U:** 20%;

2) minimalny wskaźnik intensywności zabudowy: 0,01;

3) maksymalny wskaźnik intensywności zabudowy**:**

a) **1U, 2U, 3U, 4U, 5U, 6U, 8U, 9U:** 1,0,

b) **7U:** 1,5;

4) minimalny udział procentowy powierzchni biologicznie czynnej:

a) **1U, 2U, 3U, 4U:** 20%,

b) **5U:** 30%,

c) **6U, 7U, 8U:** 10%,

d) **9U:** 70%;

5) maksymalną wysokość budynków:

a) **1U, 2U,** 12m, nie więcej niż 3 kondygnacje nadziemne,

b) **9U:** 12m, nie więcej niż 2 kondygnacje nadziemne,

c) **3U, 4U:** 18m, nie więcej niż 5 kondygnacji nadziemnych,

d) **5U:** 11m, nie więcej niż 3 kondygnacje nadziemne,

e) **7U**: 25 m, nie więcej niż 7 kondygnacji nadziemnych,

f) **6U, 8U:** 15m, nie więcej niż 3 kondygnacje nadziemne;

6) geometria dachów budynków: jednospadowe, dwuspadowe lub wielospadowe o kącie nachylenia połaci dachowych wynoszącym od 15° do 45°, lub płaskie.

4. Dla terenu **9U** w zakresie **szczególnych warunków zagospodarowania terenów oraz ograniczeń w ich użytkowaniu** ustala się zakaz lokalizacji nowych budynków handlowych.

5. Dla terenów, o których mowa w ust. 1, ustala się obowiązek spełnienia ustaleń ogólnych.

§ 19. 1. Wyznacza się tereny infrastruktury technicznej kanalizacyjnej oznaczone na rysunku planu symbolami **1K** i **2K.**

2. Dla terenów, o których mowa w ust. 1, ustala się:

1) przeznaczenie podstawowe: urządzenia i obiekty infrastruktury kanalizacyjnej;

2) przeznaczenie dopuszczalne:

a) dojścia i dojazdy,

b) miejsca postojowe,

c) zieleń urządzona,

d) pozostałe obiekty i urządzenia infrastruktury technicznej.

3. Dla terenów, o których mowa w ust. 1, w zakresie **zasad kształtowania zabudowy oraz wskaźników zagospodarowania terenu** ustala się:

1) maksymalny wskaźnik powierzchni zabudowy w odniesieniu do powierzchni działki budowlanej: 30%;

2) minimalny wskaźnik intensywności zabudowy: 0,01;

3) maksymalny wskaźnik intensywności zabudowy: 0,3;

4) minimalny udział procentowy powierzchni biologicznie czynnej: 50%;

5) maksymalną wysokość budynków: 5m, nie więcej niż 1 kondygnacja;

6) geometria dachów: jednospadowe, dwuspadowe lub wielospadowe o nachyleniu połaci dachowych od 15° do 45° lub płaskie.

4. Dla terenu **2K** w zakresie **szczególnych warunków zagospodarowania terenów oraz ograniczeń w ich użytkowaniu** ustala się zakaz lokalizacji budynków.

5. Dla terenów, o których mowa w ust. 1, ustala się obowiązek spełnienia ustaleń ogólnych.

§ 20. 1. Wyznacza się tereny zieleni urządzonej oznaczone na rysunku planu symbolami **1ZP**, **2ZP**, **3ZP**.

2. Dla terenu, o którym mowa w ust. 1, ustala się:

1) przeznaczenie podstawowe: zieleń urządzona;

2) przeznaczenie dopuszczalne:

a) dojścia i dojazdy,

b) miejsca postojowe,

c) urządzenia rekreacyjno-wypoczynkowe,

d) zbiorniki wodne,

e) obiekty i urządzenia infrastruktury technicznej.

3. Dla terenów, o których mowa w ust. 1, w zakresie **zasad kształtowania zabudowy oraz wskaźników zagospodarowania terenu** ustala się minimalny udział procentowy powierzchni biologicznie czynnej: 85%.

4. Dla terenów, o których mowa w ust. 1, ustala się obowiązek spełnienia ustaleń ogólnych.

§ 21. 1. Wyznacza się teren cmentarza, oznaczony na rysunku planu symbolem **1ZC.**

2. Dla terenu, o którym mowa w ust. 1, ustala się:

1) przeznaczenie podstawowe: cmentarz;

2) przeznaczenie dopuszczalne:

a) budynki kultu religijnego,

b) budynki obsługi cmentarza,

c) dojścia i dojazdy,

d) obiekty i urządzenia infrastruktury technicznej.

3. Dla terenu, o którym mowa w ust. 1, w **zakresie zasad kształtowania zabudowy oraz wskaźników zagospodarowania terenu** ustala się:

1) maksymalny wskaźnik powierzchni zabudowy w odniesieniu do powierzchni działki budowlanej: 1%;

2) minimalny wskaźnik intensywności zabudowy: 0,01;

3) maksymalny wskaźnik intensywności zabudowy: 0,05;

4) minimalny udział procentowy powierzchni biologicznie czynnej: 70%;

5) maksymalną wysokość:

a) budynków kultu religijnego: 7m, nie więcej niż 2 kondygnacje,

b) budynków obsługi cmentarza: 6m, nie więcej niż 1 kondygnacja;

6) geometria dachów: dachy dwuspadowe lub wielospadowe o kącie nachylenia połaci dachowych od 15° do 45°, lub płaskie.

4. Dla terenu, o którym mowa w ust. 1, ustala się obowiązek spełnienia ustaleń ogólnych.

§ 22. 1. Wyznacza się teren ogrodów działkowych, oznaczony na rysunku planu symbolem **1ZD.**

2. Dla terenu, o którym mowa w ust. 1, ustala się:

1) przeznaczenie podstawowe: ogrody działkowe;

2) przeznaczenie dopuszczalne:

a) altany działkowe,

b) budynki gospodarcze,

c) dojścia i dojazdy,

d) miejsca postojowe,

e) zbiorniki wodne,

f) obiekty i urządzenia infrastruktury technicznej.

3. Dla terenu, o którym mowa w ust. 1, w zakresie **zasad kształtowania zabudowy oraz wskaźników zagospodarowania terenu** ustala się:

1) maksymalny wskaźnik powierzchni zabudowy w odniesieniu do powierzchni działki budowlanej: 30%;

2) minimalny wskaźnik intensywności zabudowy: 0,01;

3) maksymalny wskaźnik intensywności zabudowy: 0,3;

4) minimalny udział procentowy powierzchni biologicznie czynnej: 60%;

5) maksymalną wysokość altan działkowych i budynków gospodarczych:

a) 5m – w przypadku dachów stromych,

b) 4m – w przypadku dachów płaskich;

6) geometria dachów: dachy jednospadowe, dwuspadowe lub wielospadowe o kącie nachylenia połaci dachowych od 15° do 45°, lub płaskie,

4. Dla terenu, o którym mowa w ust. 1, ustala się obowiązek spełnienia ustaleń ogólnych.

§ 23. 1. Wyznacza się teren zieleni izolacyjnej oznaczone na rysunku planu symbolem **1ZI**.

2. Dla terenu, o których mowa w ust. 1, ustala się:

1) przeznaczenie podstawowe: zieleń izolacyjna;

2) przeznaczenie dopuszczalne:

a) obiekty i urządzenia infrastruktury technicznej,

b) jeden dojazd przeciwpożarowy o maksymalnej szerokości 8m,

c) ekrany akustyczne.

3. Dla terenu, o którym mowa w ust. 1, w zakresie **zasad kształtowania zabudowy oraz wskaźników zagospodarowania terenu** ustala się minimalny udział procentowy powierzchni biologicznie czynnej: 95%.

4. Dla terenu, o którym mowa w ust. 1, ustala się obowiązek spełnienia ustaleń ogólnych.

§ 24. 1. Wyznacza się teren drogi publicznej klasy głównej ruchu przyspieszonego oznaczony na rysunku planu symbolem **1KDGP**.

2. Dla terenu, o którym mowa w ust. 1, ustala się:

1) przeznaczenie podstawowe: droga publiczna klasy głównej ruchu przyspieszonego;

2) przeznaczenie dopuszczalne:

a) zieleń urządzona,

b) urządzenia i sieci infrastruktury technicznej.

3. Ustala się następującą szerokość w liniach rozgraniczających terenu, o którym mowa w ust. 1, zgodnie z rysunkiem planu: w granicach planu znajduje się południowy fragment drogi o szerokości od 1,5m do 9,5m wraz z włączeniem drogi gminnej **1KDZ**.

4. Określona w ust. 3 szerokość w liniach rozgraniczających nie uwzględnia wskazanych na rysunku planu narożnych ścięć w ramach skrzyżowań.

5. Dla terenu, o którym mowa w ust. 1, ustala się obowiązek spełnienia ustaleń ogólnych.

§ 25. 1. Wyznacza się tereny dróg publicznych klasy głównej oznaczone na rysunku planu symbolami **1KDG**, **2KDG**.

2. Dla terenów, o których mowa w ust. 1, ustala się:

1) przeznaczenie podstawowe: droga publiczna klasy głównej;

2) przeznaczenie dopuszczalne:

a) zieleń urządzona,

b) urządzenia i sieci infrastruktury technicznej.

3. Ustala się następującą szerokość w liniach rozgraniczających terenów, o których mowa w ust. 1, zgodnie z rysunkiem planu:

1) **1KDG**: od 25m do 42m,

2) **2KDG**: od 18,5m do 65m.

4. Określona w ust. 3 szerokość w liniach rozgraniczających nie uwzględnia wskazanych na rysunku planu narożnych ścięć w ramach skrzyżowań.

5. Dla terenów, o którym mowa w ust. 1, ustala się obowiązek spełnienia ustaleń ogólnych.

§ 26. 1. Wyznacza się tereny dróg publicznych klasy zbiorczej oznaczone na rysunku planu symbolami **1KDZ**, **2KDZ.**

2. Dla terenów, o których mowa w ust. 1, ustala się:

1) przeznaczenie podstawowe: droga publiczna klasy zbiorczej;

2) przeznaczenie dopuszczalne:

a) zieleń urządzona,

b) urządzenia i sieci infrastruktury technicznej.

3. Ustala się następującą szerokość w liniach rozgraniczających terenów, o których mowa w ust. 1, zgodnie z rysunkiem planu:

1) **1KDZ**: od 24m do 28,5m;

2) **2KDZ**: od 17m do 28m.

4. Określona w ust. 3 szerokość w liniach rozgraniczających nie uwzględnia wskazanych na rysunku planu narożnych ścięć w ramach skrzyżowań.

5. Dla terenów, o których mowa w ust. 1, ustala się obowiązek spełnienia ustaleń ogólnych.

§ 27. 1. Wyznacza się tereny dróg publicznych klasy lokalnej oznaczone na rysunku planu symbolem **1KDL, 2KDL.**

2. Dla terenów, o których mowa w ust. 1, ustala się:

1) przeznaczenie podstawowe: droga publiczna klasy lokalnej;

2) przeznaczenie dopuszczalne:

a) zieleń urządzona,

b) urządzenia i sieci infrastruktury technicznej.

3. Ustala się następującą szerokość w liniach rozgraniczających terenów, o których mowa w ust. 1, zgodnie z rysunkiem planu:

1) **1KDL**: w granicach planu znajduje się północna część drogi o szerokości od 8m do 16m;

2) **2KDL**: od 18,5m do 23,5m.

4. Określona w ust. 3 szerokość w liniach rozgraniczających nie uwzględnia wskazanych na rysunku planu narożnych ścięć w ramach skrzyżowań.

5. Dla terenów, o których mowa w ust. 1, ustala się obowiązek spełnienia ustaleń ogólnych.

§ 28. 1. Wyznacza się tereny dróg publicznych klasy dojazdowej oznaczone na rysunku planu symbolami **1KDD, 2KDD, 3KDD, 4KDD, 5KDD, 6KDD, 7KDD.**

2. Dla terenów, o których mowa w ust. 1, ustala się:

1) przeznaczenie podstawowe: droga publiczna klasy dojazdowej;

2) przeznaczenie dopuszczalne:

a) zieleń urządzona,

b) urządzenia i sieci infrastruktury technicznej.

3. Ustala się następującą szerokość w liniach rozgraniczających terenów, o których mowa w ust. 1, zgodnie z rysunkiem planu:

1) **1KDD**: od 10m do 23,5m;

2) **2KDD**: od 7m do 12m;

3) **3KDD**: od 8m do 12,5m;

4) **4KDD**: od 11,5m do 18m;

5) **5KDD**: od 10m do 11,5m;

6) **6KDD**: od 10m do 12,5m;

7) **7KDD** od 11m do 12,5m.

4. Określona w ust. 3 szerokość w liniach rozgraniczających nie uwzględnia wskazanych na rysunku planu narożnych ścięć w ramach skrzyżowań.

5. Dla terenów, o których mowa w ust. 1, ustala się obowiązek spełnienia ustaleń ogólnych.

§ 29. 1. Wyznacza się teren drogi wewnętrznej oznaczone na rysunku planu symbolem **1KDW.**

2. Dla terenów, o których mowa w ust. 1, ustala się:

1) przeznaczenie podstawowe: droga wewnętrzna;

2) przeznaczenie dopuszczalne:

a) zieleń urządzona,

b) miejsca postojowe,

c) urządzenia i sieci infrastruktury technicznej.

3. Ustala się następującą szerokość w liniach rozgraniczających terenów, o których mowa w ust. 1, zgodnie z rysunkiem planu: **1KDW**: od 17m do 36,5m;

4. Dla terenu, o którym mowa w ust. 1, ustala się obowiązek spełnienia ustaleń ogólnych.

§ 30. 1. Wyznacza się teren publicznie dostępnego samorządowego ciągu pieszego oznaczonego na rysunku planu symbolem **1KDX.**

2. Dla terenów, o których mowa w ust. 1, ustala się:

1) przeznaczenie podstawowe: publicznie dostępny samorządowy ciąg pieszy;

2) przeznaczenie dopuszczalne:

a) zieleń urządzona,

b) urządzenia i sieci infrastruktury technicznej.

3. Ustala się następującą szerokość w liniach rozgraniczających terenów, o których mowa w ust. 1, zgodnie z rysunkiem planu: od 6 m do 10,5m.

4. Dla terenu, o którym mowa w ust. 1, ustala się obowiązek spełnienia ustaleń ogólnych.

Rozdział 4.
Przepisy końcowe

§ 31. Stawkę procentową służącą naliczeniu jednorazowej opłaty od wzrostu wartości nieruchomości w wyniku uchwalenia planu ustala się w wysokości 20%.

§ 32. Wykonanie niniejszej uchwały powierza się Burmistrzowi Miasta Czeladź.

§ 33. Uchwała podlega ogłoszeniu w Dzienniku Urzędowym Województwa Śląskiego.

§ 34. Uchwała wchodzi w życie po upływie 30 dni od dnia jej ogłoszenia w Dzienniku Urzędowym Województwa Śląskiego.

Załącznik Nr 1 do uchwały Nr .....
Rady Miejskiej w Czeladzi
z dnia ..... 2020 r.

MIEJSCOWY PLAN ZAGOSPODAROWANIA PRZESTRZENNEGO MIASTA CZELADŹ DLA TERENU POMIĘDZY ULICĄ BĘDZIŃSKĄ, DROGĄ KRAJOWĄ DK 86, NASYPEM KOLEJOWYM

Załącznik Nr 1 do Uchwały Nr ..... Rady Miejskiej w Czeladzi dnia .....

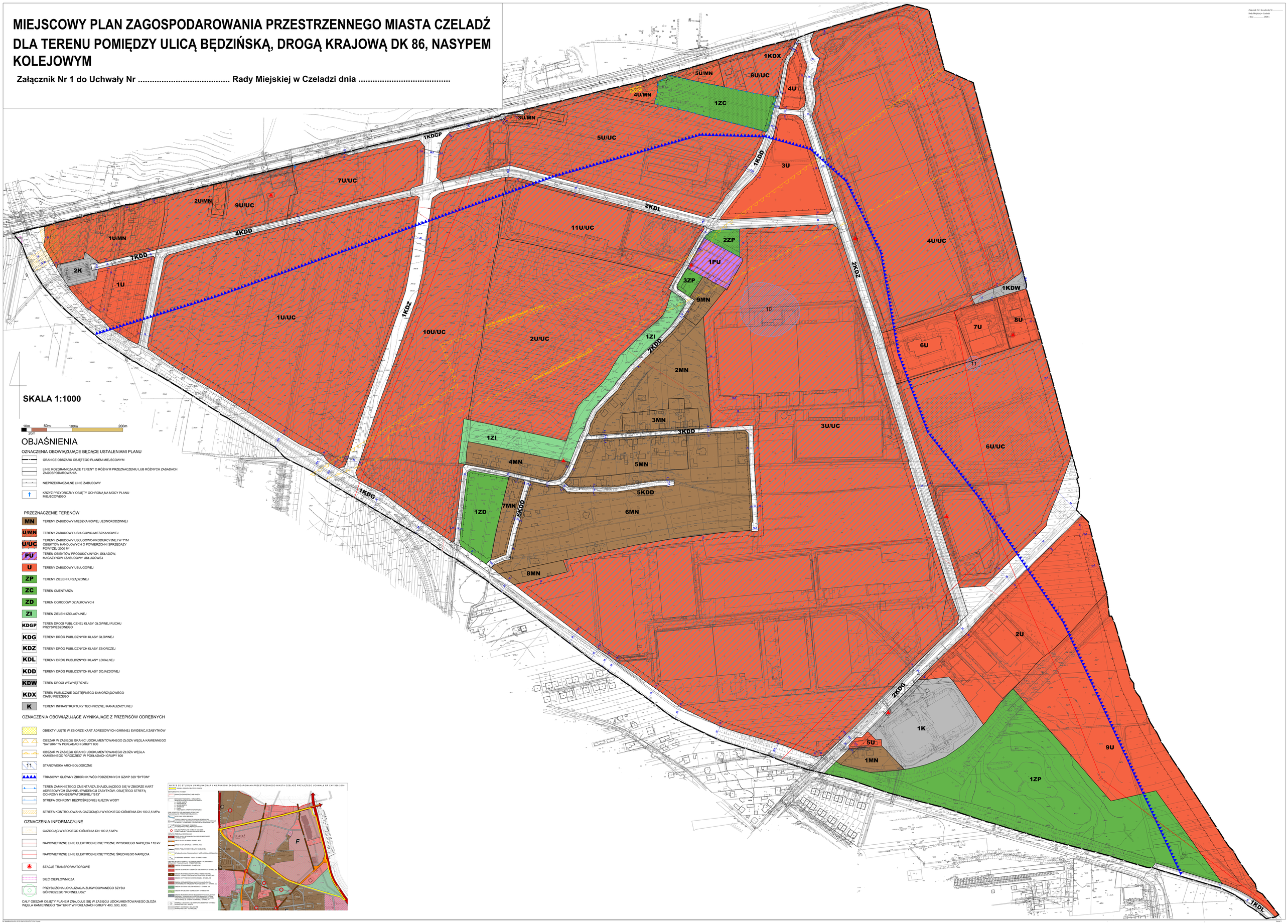

Załącznik Nr 2 do uchwały Nr .....

Rady Miejskiej w Czeladzi

z dnia ..... 2020 r.

Rozstrzygnięcie Rady Miejskiej w Czeladzi o sposobie rozpatrzenia uwag do projektu miejscowego planu zagospodarowania przestrzennego Miasta Czeladź dla terenu pomiędzy ulicą Będzińską, drogą krajową DK86, nasypem kolejowym

Lp.	Treść uwagi	Oznaczenie nieruchomości, której dotyczy uwaga oraz ustalenia projektu planu dla nieruchomości, której dotyczy uwaga	Rozstrzygnięcie Rady Miejskiej w Czeladzi		Uwagi
			uwzględnionauwaga	uwaga nieuwzględniona	
1	2	3	4	5	6
Uwaga z dnia 17.09.2018 r.					
1.	1. Wniosek o: Uprzejmie proszę o wpisanie do planu zagospodarowania przestrzennego w rozdziale 3, § 16 ust. 4, informacji, że na terenach oznaczonych symbolem 2U/UC wzdłuż działki oznaczonej numerem ewidencyjnym 14 (teren ZI – długiej wąskiej działki położonej wzdłuż ulicy 3 Szyb, której właścicielem jest Urząd Miasta Czeladź) powstanie dodatkowy pas zieleni izolacyjnej o szerokości 12m. Poszerzyli Państwo pas zieleni izolacyjnej znajdujący się za budynkami przy ul. Małobądzkiej o działkę nr 57 (Szerokość około 12m). To bardzo duży gest z Państwa strony, gdyż w tym miejscu znajduje się piękny stary sad, który powinien zostać zachowany. Takie jednak rozwiązanie powoduje, że jedni mieszkańcy będą mieli pas zieleni izolacyjnej o szerokości 40 metrów, a pozostali tylko pas zieleni o szerokości 28m. Taki zapis o dodatkowym pasie zieleni powinien obciążać inwestora. Pamiętajmy, że obecne hale usługowe emitują hałas o niskiej częstotliwości. Takie dźwięki są trudne do izolacji. Ekran akustyczny z pewnością pomoże w redukcji części	Teren 2U/UC – teren zabudowy usługowo-produkcyjnej w tym obiektów handlowych o powierzchni sprzedaży powyżej 2000m 2 , teren 1ZI – teren zieleni izolacyjnej		-	Uwaga nieuwzględniona. Obowiązujący na dzień dzisiejszy plan miejscowy dopuszcza realizację zabudowy usługowo-produkcyjnej w tym obiektów handlowych o powierzchni sprzedaży powyżej 2000 m² na terenie 2U/UC. Objęcie wnioskowanego fragmentu terenu 2U/UC terenem ZI (zieleni izolacyjnej) skutkowałoby uniemożliwieniem realizacji zabudowy na tym obszarze. Wobec tego uwzględnienie uwagi mogłoby spowodować roszczenia odszkodowawcze ze strony właścicieli prywatnych działek znajdujących się na powyższych terenach (art. 36 ust. 1 ustawy z dnia 27 marca 2003 r. o planowaniu i zagospodarowaniu przestrzennym (Dz. U. z 2017 r. poz. 1073, z późn. zm.). Nadto warto nadmienić, iż wprowadzenie pasa zieleni izolacyjnej oznaczonego symbolem ZI nastąpiło na wniosek składającego uwagę. Wprowadza się natomiast dla terenów 2U/UC nakaz ograniczenia uciążliwości dla terenów sąsiednich poprzez wprowadzenie zieleni izolacyjnej w formie zwartych nasadzeń drzew i krzewów, w pasie

	hałasu, ale na górnej krawędzi ekranu pozostanie efekt ugięcia fali akustycznej, która powinna być izolowana przez zieleń izolacyjną. Zieleń o szerokości 28 metrów nie będzie w stanie izolować hałasu o niskiej częstotliwości w stosunku do terenów mieszkaniowych, które są położone 34 metry od terenów usługowych. Wprowadzenie dodatkowego pasa zieleni izolacyjnej spowoduje ponadto, że budowa hali usługowej zostanie odsunięta o dodatkowe 12 metrów od terenów mieszkaniowych. Ponadto dodatkowa zieleń będzie w stanie łatwiej wychwytywać zanieczyszczenia spalin samochodowych oraz wyziewów z obiektów usługowych. Pamiętajmy, że teren 2U/UC jest położony znacznie wyżej w stosunku do domów zlokalizowanych przy ulicy 3 Szyb. Hala zbudowana na takiej wysokości będzie emitowała hałas na znaczną odległość. Dla terenu 1ZI zostało wskazane, że jest możliwe umieszczenie miejsc postojowych, zbiorników wodnych czy obiektów infrastruktury technicznej. Takie obiekty jeszcze bardziej zmniejszają skuteczność pasa zieleni izolacyjnej. Dlatego zwracam się z uprzejmą prośbą o poszerzenie pasa zieleni izolacyjnej od strony wschodniej terenu 2U/UC (wzdłuż ulicy 3 Szyb o dodatkowe 12 metrów, tak aby łączny pas zieleni izolacyjnej od strony ul. 3 Szyb miał szerokość minimum 40 metrów.				terenu szerokości minimum 10 m lub alternatywnie ekranów akustycznych łącznie z pasem zieleni szerokości minimum 5 m, w sąsiedztwie z terenem 1ZI.
	2. Uprzejmie proszę, aby w planie zagospodarowania dla terenu 2U/UC pojawił się zapis, że podczas projektowania posadowienia obiektów usługowych, produkcyjnych czy usługowo-produkcyjnych, rekomenduje się ulokowanie miejsc powodujących hałas tj. np. ramp przeładunkowych, wentylatorów klimatyzacji, wyrzutni zużytego powietrza itp. – od strony zachodniej lub północno – zachodniej obiektu/terenu. Jako mieszkańcy pobliskich terenów mieszkaniowych nie zostajemy uznawani przez urzędy jako strona w postępowaniu administracyjnym o wydanie warunków środowiskowych dla terenów usługowych nas otaczających (pomimo, że tereny oddziałują na nas akustycznie oraz ekologicznie). Dlatego nie mamy absolutnie wpływu na kierunek posadowienia hali usługowej czy też zlokalizowania obszarów powodujących hałas.	Teren 2U/UC - teren zabudowy usługowo-produkcyjnej w tym obiektów handlowych o powierzchni sprzedaży powyżej 2000m²		-	Uwaga nieuwzględniona. Zapisy o charakterze „rekomendacji" wprowadzone do planu, nie miałyby mocy wiążącej. Zgodnie z rozporządzeniem w sprawie wymaganego zakresu projektu miejscowego planu zagospodarowania przestrzennego z dnia 26 sierpnia 2003 r. plan powinien określać nakazy, zakazy, dopuszczenia i ograniczenia w zagospodarowaniu terenów. Wprowadzenie rekomendacji do planu miejscowego wprawdzie nie jest w żadnym przepisie prawa wyraźnie zakazane, jednak ich zastosowanie w praktyce zależeć będzie wyłącznie od woli inwestora. Należy jednak uznać, iż uwaga została częściowo uwzględniona poprzez wprowadzenie wyraźnego nakazu lokalizowania ramp przeładunkowych wyłącznie od strony zachodniej lub północno-zachodniej (z pewnymi wyjątkami). W zakresie wprowadzenia ograniczeń dla lokalizacji wentylatorów, klimatyzacji czy wyrzutni zużytego powietrza, uwaga została częściowo uwzględniona poprzez wprowadzenie zapisu o nakazie realizacji osłon akustycznych, przysłaniających urządzenia wentylacyjne i klimatyzacyjne lokalizowane na dachach budynków, o wysokości minimum 50 cm wyższej niż wysokość przysłanianych urządzeń (osłony muszą przysłaniać obiekty od strony wszystkich terenów MN wyznaczonych w planie).
	3. Zapis w rozdziale 3, §16 ust. 4, pkt. 1 jest nieprecyzyjny. Z tego co mi wiadomo Urząd Miasta nie podjął jeszcze decyzji czy działka oznaczona numerem ewidencyjnym 14 (teren ZI – długa wąskiej działki położona wzdłuż ulicy 3 Szyb) pozostanie własnością Urzędu miasta Czeladź czy	Działka nr ewid. 14 Teren 1ZI – teren zieleni		-	Uwaga nieuwzględniona. Uwaga nie jest zasadna bowiem zapis o lokalizacji zieleni izolacyjnej na terenie 2U/UC dotyczy styku właśnie z terenem ZI. Wnoszący uwagę zdaje się niewłaściwie odczytał treść

	zostanie sprzedana inwestorowi. Jeżeli działka miałaby pozostać własnością urzędu Miasta to wówczas zapis §16 ust. 4 , pkt. 1 jest nieprecyzyjny. Ponieważ inwestor nabywający teren 2U/UC nie będzie graniczył z terenami 2KDD więc automatycznie nie będzie na nim ciążył obowiązek posadowienia ekranów akustycznych. Osobiście uważam, że działka oznaczona numerem ewidencyjnym 14 powinna pozostać własnością Urzędu Miasta. Na działce tej zaczyna rosnąć piękna zieleń izolacyjna, która została częściowo nasadzona przez mieszkańców, a częściowo przez nasadzenia zastępcze zlecone przez Urząd Miasta. Żaden inwestor nie zadba lepiej o zieleń niż urząd czy mieszkańcy, gdyż dla inwestora liczy się niestety tylko zysk netto i nie będzie się on zaproblemiał zielenią czy pobliskimi terenami mieszkaniowymi.	izolacyjnej			projektu. Ponadto kwestia sprzedaży nieruchomości nie jest regulowana w planie miejscowym.
	4. Zapis w rozdziale 1, §2 ust. 1, pkt, 9 jest nieprecyzyjny. Określenie wysoka zieleń jest nieprecyzyjne. Dla jednych wysoka zieleń to będzie thuja osiągająca docelową wysokość 6m, a dla innych daglezja zielona osiągająca maksymalną wysokość ponad 35 metrów. Uważam, że w tym punkcie powinien się znaleźć doprecyzowujący zapis, że zieleń wysoka- to taka, której docelowa wysokość przekracza 25 metrów.	Teren 1ZI – teren zieleni izolacyjnej		-	Uwaga nieuwzględniona w zakresie wnioskowanego parametru wysokości zieleni wysokiej (przyjęto wartość o 10m niższą od wnioskowanej przez składającego uwagę). Poza tym uwaga została jednak częściowo uwzględniona, bowiem doprecyzowano w projekcie planu definicję zieleni izolacyjnej.
	6. Uprzejmie proszę, aby w planie zagospodarowania dla terenu 1PU pojawił się zapis, że podczas projektowania posadowienia obiektów usługowych produkcyjnych czy usługowo-produkcyjnych, rekomenduje się zlikwidowanie miejsc powodujących hałas tj. np. ramp przeładunkowych, wentylatorów klimatyzacji, wyrzutni zużytego powietrza itp. – od strony północnej lub wschodniej obiektu/terenu. Ponadto uprzejmie proszę o zaplanowanie jakiegokolwiek pasa zieleni od strony południowej terenu 1PU w ten sposób aby chronić tereny mieszkaniowe o symbolu 13MN.	Działki nr ewid. 14, 73/2, 13/1 oraz tereny o symbolach:, 1PU – teren obiektów produkcyjnych, składów, magazynów i zabudowy usługowej,		-	Uwaga nieuwzględniona. Zapisy o charakterze „rekomendacji" wprowadzone do planu, nie miałyby mocy wiążącej. Zgodnie z rozporządzeniem w sprawie wymaganego zakresu projektu miejscowego planu zagospodarowania przestrzennego z dnia 26 sierpnia 2003 r. plan powinien określać nakazy, zakazy, dopuszczenia i ograniczenia w zagospodarowaniu terenów. Wprowadzenie rekomendacji do planu miejscowego wprawdzie nie jest w żadnym przepisie prawa wyraźnie zakazane, jednak ich zastosowanie w praktyce zależeć będzie wyłącznie od woli inwestora. Uwaga została jednak częściowo uwzględniona poprzez wprowadzenie wyraźnego nakazu lokalizowania ramp przeładunkowych wyłącznie od strony północnej lub wschodniej (z pewnymi wyjątkami). Uwagę uwzględniono również w zakresie wprowadzenia 3m pasa zieleni izolacyjnej od strony terenów mieszkaniowych.
	7. Uprzejmie proszę, aby zapis w Rozdziale 3, §14 ust. 3, pkt. 6m, pp. a), w planie zagospodarowania dla terenu 5MN został zmieniony zapis odnośnie kąta nachylenia połaci dachowej. Mój dom posiada kąt nachylenia dachu 20°. Państwo wskazaliście w tym artykule, że minimalny kąt nachylenia połaci dachowej to 30° . Oznacza to, że przy większym remoncie dachu, dla którego będzie wymagane pozwolenia na budowę musiałbym zmienić kąt nachylenia dachu o około 10°. Bardzo proszę o zmianę tego zapisu, żeby kąt nachylenia dachu mieścił się w przedziale od 20° do 45°.	Teren 5MN – teren zabudowy mieszkaniowej jednorodzinnej		-	Uwaga nieuwzględniona. Projekt miejscowego planu zagospodarowania przestrzennego w ramach §6 pkt 2 lit. c dopuszcza zachowanie istniejącej geometrii dachu budynków w przypadku gdy jest ona inna niż określono w ustaleniach szczegółowych przy remoncie, przebudowie i rozbudowie. W związku z powyższym uwaga nie jest zasadna.

Uwaga z dnia 24.10.2018 r.					
2.	Wnoszę wprowadzenie zmiany w zapisach tekstu projektu planu w następujących paragrafach: - § 5 pkt.2, ppkt.5), z 1PU na 1P/U/MN - tereny obiektów produkcyjnych, składów, magazynów, zabudowy usługowej i mieszkaniowej.	Działka nr ewid. 1/1 1PU - teren obiektów produkcyjnych, składów, magazynów i zabudowy usługowej		-	Uwaga nieuwzględniona. Wniosek jest niezgodny ze studium. Teren 1UP wg Studium uwarunkowań i kierunków zagospodarowania przestrzennego miasta Czeladź (rysunek nr 3 – ustalenia studium w zakresie kierunków zagospodarowania przestrzennego załącznik nr 5 do uchwały nr XX/336/2016 Rady Miejskiej w Czeladzi z dnia 19 maja 2016 r.) położony jest na terenie obszaru aktywizacji gospodarczej (symbol AG). Ten rodzaj terenu nie dopuszcza lokalizowania zabudowy mieszkaniowej jednorodzinnej. Uwaga została jednak częściowo uwzględniona poprzez dopuszczenie lokalizacji lokali mieszkalnych związanych z prowadzoną działalnością gospodarczą z ograniczeniem pow. użytkowej funkcji mieszkalnej do 50% pow. użytkowej wszystkich budynków na działce budowlanej. Nie uległ jednocześnie zmianie symbol oznaczenia terenu.
	- § 11. pkt. l ppkt.5) tekst "dla terenów PU" zmienić na "dla terenów 1P/U/MN			-	Ze względu na niezgodność ze studium uwaga nie może zostać uwzględniona.
	- §17 pkt. l - symbol PU zastąpić 1P/U/MN			-	Ze względu na niezgodność ze studium uwaga nie może zostać uwzględniona.
	- §17 pkt.2 ppkt.1 dodać ppkt. c) zabudowa mieszkaniowa zespołowa i jednorodzinna oraz wniesienie odpowiednich zmian do rysunku planu. Nadany przeze mnie symbol terenu traktuje jako propozycje. Informuję, ze dla wymienionej działki obowiązuje wydana przez Burmistrza decyzja o warunkach zabudowy, której zapisy nie zostały przeniesione do projektu mpzp. Dlatego też wnoszę oparte na niej uwagi do projektu. Proponowane zmiany mają dla mnie istotne znaczenie ze względu na charakter przedsięwzięcia gospodarczego jakie zamierzam na mojej nieruchomości zrealizować.			-	Uwaga nieuwzględniona. Wydanie decyzji o warunkach zabudowy nie wiąże przy sporządzaniu projektu planu miejscowego. Wytycznymi dla planu miejscowego są natomiast przeznaczenia określone w studium. Ze względu na niezgodność ze studium uwaga może zostać uwzględniona jedynie poprzez dopuszczenie lokali mieszkalnych związanych z prowadzoną działalnością gospodarczą.
2 uwagi z dnia 24.10.2018 r.					
3.	1. Wniosek o dokonanie zmian: w § 18 ust. 3 pkt. l. lit. b) polegającą na zwiększeniu wskaźnika powierzchni zabudowy do 70%.	Działki o nr ewid. :72, 73, 75; 76, 77/l, 77/2, 78, 79, 80, 81, 82/2, obręb 50 Teren 2U – teren zabudowy usługowej Działka nr		-	Uwaga nieuwzględniona w zakresie wprowadzenia wskaźnika powierzchni zabudowy do 70%. Dalsze zwiększanie nie jest wskazane ze względu na niskie wartości wskaźnika powierzchni biologicznie czynnej a co za tym idzie większe ryzyko nadmiernego obniżenia retencji gruntu.
	2. w § 18 ust. 3 pkt. 4. lit. a) polegającą na zmniejszeniu minimalnego udziału procentowego powierzchni biologicznie czynnej 10%.			-	Uwaga niezgodna ze studium. Dla zabudowy usługowej studium dopuszcza minimalną powierzchnię biologicznie czynną na poziomie 25%. Studium w celu zapewnienia elastyczności w stosowaniu ustaleń, zakłada możliwość tolerancji wskaźników urbanistycznych w zakresie 30 % ich wartości. Powoduje to, że minimalny udział powierzchni biologicznie czynnej na terenie 2U

		ewid. 86 i 120/10, obręb ew. 50 Teren 2U – tereny zabudowy usługowej			minimalnie może wynieść 17,5%. Ze względu jednak na zachowanie możliwości retencji wody na gruncie nie jest wskazanie obniżenie tego wskaźnika poniżej poziomu ustalonego dotychczas w projekcie planu, tj. 20%. Wartym nadmienienia jest fakt, iż dotychczas wskaźnik powierzchni biologicznie czynnej ustalony był w obowiązującym planie na poziomie 50%. Mimo jego zmniejszenia w projekcie planu do 20% na wniosek składającego uwagę (wniosek z dnia 25.02.2012 r.), składający uwagę wnosi o dalsze zmniejszenie wskaźnika.
	3. w § 18 ust. 3 pkt. 3. lit. a) polegającą na zwiększeniu maksymalnego wskaźnika intensywności zabudowy - do 1,7.			-	Uwaga niezgodna ze studium. Dla zabudowy usługowej studium dopuszcza maksymalną intensywność zabudowy na poziomie 0,8. Studium w celu zapewnienia elastyczności w stosowaniu ustaleń, zakłada możliwość tolerancji wskaźników urbanistycznych w zakresie 30 % ich wartości. Sprawia to, że maksymalny wskaźnik intensywności zabudowy na terenie 2U może wynieść 1,04. W tej chwili wskaźnik w projekcie planu to 1,0. Nie uznaje się za zasadne jego dalsze zwiększanie – w otoczeniu dominuje bowiem zabudowa o zdecydowanie niższej intensywności.
	4. w § 18 ust. 3 pkt. 5. lit. a) polegającą na dopuszczeniu zabudowy do 5 kondygnacji nadziemnych i wysokości do 18 m.			-	Uwagi nie uwzględnia się ze względu na zasady ładu przestrzennego. Zabudowa w najbliższym otoczeniu działki składającego uwagę cechuje się niewielką wysokością. Dotychczas w planie dopuszczona była zabudowa o maksymalnej wysokości 12m oraz 2 kondygnacjach i na takich właśnie warunkach została posadowiona zabudowa na działkach znajdujących się w bezpośrednim sąsiedztwie składającego uwagę. Nie uznaje się więc za zasadne zwiększanie tych parametrów wartości wnioskowanych, choć liczbę kondygnacji podniesiono do 3.
	5. Jednocześnie proszę o dopuszczenie możliwości zabudowy w pasie technologicznym od napowietrznej linii elektroenergetycznej w odległościach zgodnych z warunkami technicznymi, tj. w odległości 5 m od rzutu pionowego skrajnego przewodu istniejących linii wysokiego i niskiego napięcia.			-	Projekt planu nie zakazuje możliwości zabudowy w pasie technologicznym od napowietrznej linii elektroenergetycznej.
	6. Proszę również o zmniejszenie odległości projektowanej linii zabudowy od trasy DK86 do 12 m zgodnie z § 28, ust. 3, punkt l projektu uchwały. Brak zmian uniemożliwi jakąkolwiek realizację zabudowy wymienionych działek.			-	Uwaga nieuwzględniona ze względu na konieczność zachowania odpowiedniej odległości zabudowy od drogi krajowej. Niemniej przebieg linii zabudowy w projekcie planu nie uniemożliwia realizacji zabudowy na działkach składającego uwagę.

Uwaga z dnia 24.10.2018 r.					
4.	W związku z zaprezentowanym projektem planu zagospodarowania przestrzennego miasta Czeladź dla obszaru jak wyżej w dniu 02.10.2018 r. w siedzibie Urzędu, zgodnie z Obwieszczeniem znak: BK-RM.6721.01.217 o wyłożeniu projektu planu do publicznego wglądu, wnoszę uwagi o następującej treści: 1. Dokonać jednoznacznej korelacji: definicji, nazewnictwa i przeznaczenia terenów w prezentowanym projekcie planu, z funkcjonującymi w obecnie obowiązujących miejscowych planach zagospodarowania przestrzennego (tutaj do obowiązującego planu wg Uchwały Nr LXVI/1013/2006), w celu wyeliminowania sporów w sprawie poboru opłat planistycznych. Brak jednoznaczności w tym zakresie może rodzić konflikty, mitręgę administracyjną, rzeczoznawczą i sądową, doprowadzając może i do niekorzystnego rozporządzenia mieniem. Nie można na właścicieli gruntów, czeladzian, współobywateli, zastawiać projektowych pułapek parapodatkowych i pozbawiać ich praw nabytych w obowiązujących obecnie planach zagospodarowania przestrzennego. Nie jest to przecież intencją Ustawodawcy, Projektantów i Władz Miasta, ale to możliwy i prawdopodobny skutek braku jednoznacznych odniesień.	Cały obszar objęty planem		-	Uwaga nieuwzględniona w zakresie korelacji definicji i nazewnictwa. Nie jest możliwym jednoznaczne skorelowanie niektórych definicji użytych w projekcie planu z definicjami użytymi w obowiązujących planach miejscowych ze względu na fakt, iż plany te zawierały różne definicje tych samych pojęć. Jako przykład może posłużyć definicja przeznaczenia dopuszczalnego, która w uchwałach nr LXVI/1013/2006, LXVI/1014/2006, LXVI/1015/2006, LXVI/1017/2006, LXVI/1018/2006, LXVI/1019/2006 została wprowadzona w ramach słowniczka, jednak nie została wykorzystana w ustaleniach dla żadnego terenu. Zamiennie użyto natomiast dla poszczególnych terenów sformułowania „przeznaczenie uzupełniające", którego jednak w ww. uchwałach nie zdefiniowano. Z kolei w ustaleniach szczegółowych użyto określenia „dopuszczenia", które to zostały zdefiniowane w słowniczku jako „…ustalony sposób przeznaczenia terenu, który uzupełnia przeznaczenie podstawowe lub może z nim współistnieć na warunkach określonych w Uchwale". Definicja ta ma tożsame znaczenie, co użyta w projekcie planu definicja przeznaczenia dopuszczalnego. Przeznaczenie uzupełniające zostało natomiast zdefiniowane w uchwałach nr LIV/896/2009 i LXX/1212/2010. Definicja przeznaczenia dopuszczalnego użyta w projekcie planu jest zgodna z ww. definicją uzupełniającą. Z kolei w uchwale nr LXXIII/1282/2010 nie zdefiniowano przeznaczenia dopuszczalnego bądź uzupełniającego natomiast w uchwale nr XVII/255/2015 zdefiniowano przeznaczenie dopuszczalne w rozbieżny sposób, ograniczając jego udział do 50% powierzchni działki budowlanej oraz 50% powierzchni użytkowej wszystkich budynków na działce budowlanej. Ponadto należy zwrócić uwagę na fakt, iż wszystkie dopuszczone w obowiązujących planach funkcje będą również możliwe do zrealizowania na bazie procedowanego projektu planu.
	2. Zaniechać poboru opłat planistycznych z terenów przeznaczonych teraz pod zabudowę o podobnym rodzaju, w porównaniu do obecnie obowiązujących planów zagospodarowania przestrzennego. Nowe stawki opłat planistycznych pozostawić na dotychczasowym poziomie.	Cały obszar objęty planem		-	Uwaga nieuwzględniona. Zaniechanie poboru opłat planistycznych wykracza poza zakres regulacji planu miejscowego.
	5. Podnieść współczynnik intensywności zabudowy z 1,3 do minimum 1,5 (dla 7U/UC = 3,0).	Działki nr ewid. 9/1 i 10 2U/UC - teren zabudowy usługowo-produkcyjnej w tym obiektów handlowych o powierzchni		-	Uwagi nie uwzględnia się ze względu na zasady ładu przestrzennego. Zabudowa położona na terenach o tej samej funkcji w pobliżu działki składającego uwagę cechuje się niewielką intensywnością zabudowy: maksymalnie jest to intensywność na poziomie ok. 0,65, przy średniej intensywności ok. 0,5. Nie uznaje się więc za zasadne zwiększenie tego parametru w projekcie planu.

		sprzedaży powyżej 2000m²			
	6. Dopuścić, zamiast 12 m (!?) wysokości ekranów akustycznych, ścianę zewnętrzną obiektu kubaturowego jako przegrodę akustyczną, bez prawa umieszczenia na niej emitorów dźwięku, i wraz z wysoką i niską zielenią towarzyszącą wzdłuż granicy lokalizacji.	Działki nr ewid. 9/1 i 10 2U/UC - teren zabudowy usługowo-produkcyjnej w tym obiektów handlowych o powierzchni sprzedaży powyżej 2000m²		-	Uwzględnienie uwagi stoi w sprzeczności z wnioskami złożonymi przez mieszkańców ul. 3 Szyb. Wprowadzenie zapisu wnioskowanego przez zgłaszającego uwagę nie zapewni mieszkańcom odpowiedniej izolacji przed uciążliwościami funkcji planowanych na tym terenie. Niemniej uwaga została częściowo uwzględniona poprzez usunięcie zapisu nakazującego realizację ekranów akustycznych o wysokości 12m.
4 uwagi z dnia 14.06.2019 r., 2 uwagi z dnia 18.06.2019 r., 2 uwagi z dnia 19.06.2019 r., 2 uwagi z dnia 08.07.2019 r., 2 uwagi z dnia 09.07.2019 r., 6 uwag z dnia 12.07.2019 r.					
5.	Wniosek o: 1. zmianę zapisu §16, ust. 4, pkt. 1 na następujący zapis: - Dla terenu 2U/UC w zakresie szczególnych warunków zagospodarowania terenów oraz ograniczeń w ich użytkowaniu ustala się: 1) nakaz realizacji wału ziemnego o wysokości minimum 5 metrów i szerokości u podstawy minimum 10 metrów obsadzonego zielenią izolacyjną w formie zwartych nasadzeń drzew i krzewów w pasie szerokości minimum 10 metrów wzdłuż granicy 2U/UC z terenem 1ZI celem ograniczenia uciążliwości dla sąsiednich terenów mieszkaniowych, z możliwym wykorzystaniem ziemi pozyskanej z tego terenu w trakcie realizacji inwestycji budowlanych. 2) na działkach budowlanych sąsiadujących z terenami 1ZI oraz 2KDD realizacja inwestycji może nastąpić wyłącznie po realizacji na tej działce budowlanej wału ziemnego o wysokości minimum 4 metrów i szerokości u podstawy minimum 10 metrów obsadzonego zielenią izolacyjną w formie zwartych nasadzeń drzew i krzewów w pasie szerokości minimum 10 metrów wzdłuż granicy 2U/UC z terenem 1ZI celem ograniczenia uciążliwości dla sąsiednich terenów mieszkaniowych. 2. Usunięcie zapisu §16, ust. 4, pkt. 2. Ten zapis jest niewłaściwy: - wysokość 2 metrowego wału jest zbyt niska, gdyż średnia wysokość maszyny budowlanej to 3,5 – 4 metry. Zatem 2 metrowy wał w żaden sposób nie będzie akustycznie chronił terenów sąsiednich - zapis nie określa szerokości pasa zieleni izolacyjnej, a pozyskanie odpowiedniej ilości zieleni miejskiej (na koszt inwestora) jest dla gminy kluczowe. Zieleń produkuje tlen, ogranicza smog, poprawia klimat akustyczny w mieście, reguluje gospodarkę wodną w mieście, poprawia wilgotność powietrza oraz latem likwiduje zjawisko miejskiej wyspy ciepła. 3. Zmianę zapisu §16 ust. 5 na następujący zapis:	Działka nr 73/2 arkusz mapy nr 26 oraz działki znajdujące się w obrębie terenów oznaczonych w planie symbolami: 2U/UC, 3U/UC 2U/UC, 3U/UC, 11U/UC – teren zabudowy usługowo-produkcyjnej w tym obiektów handlowych o powierzchni sprzedaży powyżej 2000m²		-	Uwaga nieuwzględniona. Zobowiązanie inwestora do realizacji wału ziemnego o proponowanych wymiarach znacznie zwiększy koszty realizacji inwestycji, co może wręcz przyczynić się do braku jej rentowności. Skutkowałoby to również znacznym obniżeniem wartości nieruchomości na tym terenie. W przypadku działek będących własnością prywatną może to spowodować koszty w postaci wypłaty odszkodowań, zaś w przypadku działek gminnych zmniejszy to dochody gminy w sytuacji sprzedaży powyższych nieruchomości. Zapis znajdujący się w §16 ust. 4 pkt 2 to jedynie dopuszczenie realizacji wału ziemnego a wskazany parametr wysokości wału (2m) to jedynie podana wysokość minimalna. Uznaje się za zasadne pozostawienie zapisu, dzięki któremu w sytuacji, gdy będzie to korzystne dla inwestora oraz opłacalne będzie on mógł taki wał zrealizować. Zmiana zapisu §16 ust. 5 poprzez zwiększenie szerokości pasa zieleni izolacyjnej z 7 m do 10 m nie jest zasadna, ponieważ tereny 3U/UC są już zabudowane. Zapis tego ustępu to powtórzenie ustaleń obowiązującego planu. Zwiększenie wymogu w zakresie pasa zieleni izolacyjnej może przyczynić się do roszczeń odszkodowawczych ze strony właścicieli nieruchomości.

	Dla terenu 3U/UC w zakresie szczególnych warunków zagospodarowania terenów oraz ograniczeń w ich użytkowaniu ustala się nakaz ograniczenia uciążliwości dla terenów sąsiednich poprzez wprowadzenie zieleni izolacyjnej w formie zwartych nasadzeń drzew i krzewów, w pasie terenu szerokości minimum 10 metrów lub alternatywnie ekranów akustycznych łącznie z pasem zieleni szerokości minimum 3 metrów, w sąsiedztwie z terenami zabudowy mieszkaniowej oznaczonymi symbolem MN, a także drogami 3KDW, 4KDW oraz 3 KDD.				
Uwaga z dnia 14.06.2019 r.					
6.	Wnioskodawca prosi aby przedmiotem ponowionych czynności objąć część projektu planu wyłożonego do publicznego wglądu na podstawie art. 17 pkt. 9 Ustawy z dnia 27 marca 2003 roku o planowaniu przestrzennym (tekst jednolity Dz. U. z 2018r. poz. 1945 z późn. zm.), obejmującą działkę o nr ewidencyjnym 85/11 (numer mapy 23) położoną w Czeladzi przy ulicy Będzińskiej 58. Działka 85/11, której dotyczy niniejszy wniosek, przeznaczona jest do zabudowy usługowej, oznaczenie 1U. Teren przylegający do działki zgodnie z projektem przeznaczony jest do zabudowy usługowo-mieszkaniowej, oznaczenie 1U/MN. Wnioskodawca wnosi więc o wcielenie działki 85/11 do terenu przeznaczonego pod zabudowę usługowo-mieszkaniową, oznaczenie 1 U/MN.	Nr działki: 85/11 arkusz mapy nr 23 Teren 1U – tereny zabudowy usługowej		-	Uwaga nieuwzględniona w zakresie włączenia działki nr 85/11 do terenów 1U/MN. Sporządzając projekt planu organ zgodnie z art. 1 ust. 3 ustawy o planowaniu i zagospodarowaniu przestrzennym (t.j. Dz. U. z 2018 r. poz. 1945 z późn. zm.) organ ustalając przeznaczenie terenu lub określając potencjalny sposób zagospodarowania i korzystania z terenu waży interes publiczny i interesy prywatne, w tym zgłaszane w postaci wniosków i uwag, zmierzające do ochrony istniejącego stanu zagospodarowania terenu, jak i zmian w zakresie jego zagospodarowania, a także analizy ekonomiczne, środowiskowe i społeczne. Z kolei zgodnie z art. 1 ust. 2 pkt 1 ww. ustawy w planowaniu i zagospodarowaniu przestrzennym uwzględnia się zwłaszcza wymagania ładu przestrzennego, w tym urbanistyki i architektury. Obszar objęty planem to tereny stanowiące strefę przemysłową miasta Czeladź. Taki kierunek rozwoju tych terenów od lat zdefiniowany jest w dokumentach planistycznych. Udostępnianie tego rodzaju terenów na cele mieszkaniowe zwiększy ryzyko konfliktu przestrzennego związanego z uciążliwościami działalności produkcyjnych i usługowych (w szczególności hałasu). W związku z tym nie jest wskazane dopuszczenie na tych terenach zabudowy mieszkaniowej jednorodzinnej. Uwaga została jednak częściowo uwzględniona w zakresie dopuszczenia na terenie 1U funkcji mieszkaniowej towarzyszącej przeznaczeniu podstawowemu, maksymalnie do 50% powierzchni całkowitej zabudowy obiektów funkcji podstawowej, liczonej wraz z powierzchnią obiektów garażowych i gospodarczych.
Uwaga z dnia 15.07.2019 r.					
7.	Wniosek o uwzględnienie następującej uwagi: - dla terenu oznaczonego symbolem 2U/UC całkowite usunięcie zapisu §16 ust. 4 pkt. 3 nakazującego lokalizację ramp przeładunkowych wyłącznie od strony zachodniej lub północno-zachodniej. Uzasadnienie: wprowadzenie ww. ograniczenia w postaci nakazu lokalizacji ramp przeładunkowych wyłącznie od strony zachodniej lub północno – zachodniej spowoduje ograniczenia w możliwości najbardziej efektywnego (maksymalnego)	działki znajdujące się w obrębie terenu oznaczonego w planie symbolem 2U/UC		-	Uwaga nieuwzględniona w zakresie całkowitego wykreślenia §16 ust. 4 pkt. 3 nakazującego lokalizację ramp przeładunkowych wyłącznie od strony zachodniej lub północno-zachodniej. Uwaga została jednak częściowo uwzględniona poprzez dodanie następującego wyjątku: „4) nakaz, o którym mowa w pkt. 3, nie obowiązuje w sytuacji, gdy pomiędzy realizowanym budynkiem, a terenem 1ZI znajduje się już inny budynek o wysokości co najmniej

	wykorzystania powierzchni nieruchomości tj. sposobu jej zabudowy. Na obecnym etapie trudno jest jednoznacznie stwierdzić jakiego rzędu wielkości powierzchni i w jakim układzie oczekiwać będzie najemca bądź najemcy parku magazynowego. Czy zrealizowany będzie na tym terenie jeden większy budynek czy też kompleks budynków i w jakim układzie będą one rozmieszczone (północ - południe, czy też wschód – zachód) - stąd też wprowadzenie takich dodatkowych ograniczeń projektowych wiążących właścicieli/inwestora w tej kwestii spowoduje utrudnienia w realizacji projektu wraz z możliwością zmniejszenia jego rentowności lub też całkowity brak możliwości realizacji inwestycji zgodnej z wymogami stawianymi nowej zabudowie np. cross - docking (przeładunek i wysyłka towarów bez składowania - rampy przeładunkowe zlokalizowane naprzeciw siebie).	Teren 2U/UC– teren zabudowy usługowo-produkcyjnej w tym obiektów handlowych o powierzchni sprzedaży powyżej 2000m²			10 m; w powyższej sytuacji dopuszcza się realizację ramp przeładunkowych od strony terenów 11U/UC i 10U/UC jak również od strony sąsiadującej z istniejącym budynkiem, o którym mowa powyżej, na odcinku, na którym ściany tych budynków znajdują się bezpośrednio naprzeciwko siebie; w sytuacji opisanej powyżej rampy przeładunkowe można również sytuować od strony terenu 4MN na całej długości ściany, jeżeli równoległa do niej ściana sąsiadującego budynku będzie położona bezpośrednio naprzeciwko na odcinku minimum 60% szerokości ściany na której zlokalizowane będą rampy przeładunkowe;”
Uwaga z dnia 15.07.2019 r.					
8.	Wnioskodawca wnosi: 1) o ujawnienie i oznaczenie (KDD-droga dojazdowa) w projekcie planu istniejącego dojazdu do nieruchomości (należących do wnioskodawcy) po działce Nr 113/3 będącej własnością Gminy Miasta Czeladź, stanowiącej dostęp nieruchomości do drogi publicznej ul. 3-ci Szyb, z włączeniem do pasa drogowego 1KDZ. Wnioskodawca nie akceptuje pozbawienia go dostępu do drogi publicznej teraz (ul. 3-ci Szyb), i w projektowanej przyszłości (1KDZ). 2) o przywrócenie drogi dojazdowej KDD (w stosunku do projektu planu na pierwszym wyłożeniu publicznym w dniu 02.10,2018 r. zlikwidowana została, w obecnym ponownym wyłożeniu projektu, droga dojazdowa KDD zaprojektowana wówczas na granicy obecnych obszarów 2U/UC i 10U/UC) z podłączeniem do pasa drogowego 2KDL oraz do 2KDD - ul. 3-ci Szyb, dla zbudowania funkcjonalnej struktury przestrzennej miasta i mojego bezpośredniego sąsiedztwa. Budowa funkcjonalnej struktury przestrzennej stanowi cel planowania przestrzennego. Ruch samochodów osobowych na krętej ul. 3-ci Szyb zostanie dzięki temu przeniesiony na drogi zewnętrzne wyższego rzędu 1KDZ (wg pkt 1 jak wyżej) i 2KDL, znacznie skrócony oraz zmniejszony (!), a sterowanie uciążliwościami ruchu ewentualnych samochodów ciężarowych odbywać się może za pomocą znaków drogowych zakazu wjazdu takich samochodów 3) o przywrócenie, dla terenu oznaczanego teraz jako 10U/UC, definicji przeznaczenia dopuszczalnego zgodnie z paragrafem 2, pkt 11 (cyt.: należy przez to rozumieć ustalony sposób przeznaczenia terenu, który może być zamienny, dominujący, równoważny lub uzupełniający w stosunku do przeznaczenia podstawowego) oraz o przywrócenie przeznaczenia dopuszczalnego zgodnie z par. 5, pkt 3, zapisanego dla tego terenu w obecnie obowiązującym planie zagospodarowania przestrzennego wg Uchwały Nr LXVI/1013/200ó, i utrzymanie w projekcie planu realizacji samodzielnych inwestycji Odnawialnych Źródeł Energii, a to elektrowni wiatrowych, itp. bez ograniczania OZE w projekcie planu do inwestycji towarzyszących przeznaczeniu podstawowemu jak to zapisano w projekcie w par. 13, pkt 6,	Obręb: 0001 Czeladź nr działek: 9/1, 10 10U/UC - teren zabudowy usługowo-produkcyjnej w tym obiektów handlowych o powierzchni sprzedaży powyżej 2000m², KDD - droga publiczna klasy dojazdowej		-	1) Wprowadzenie drogi publicznej klasy dojazdowej (KDD) po działce nr 113/3 nie jest zasadne zarówno ze względów ekonomicznych jak i społecznych. Wprowadzona droga musiałaby posiadać szerokość minimum 10m natomiast istniejąca działka drogowa nr 113/3 będąca własnością gminy posiada szerokość zaledwie ok. 3 m. Oznacza to konieczność wykupu części gruntów od prywatnych właścicieli a następnie poniesienia kosztów budowy drogi, co znacznie obciąży budżet gminy. W projekcie planu wyznaczono wystarczającą ilość dróg dla obsługi wyznaczonych terenów. Komunikacja w obrębie poszczególnych terenów zabudowy usługowej będzie odbywać się poprzez drogi wewnętrzne będące własnością inwestorów. Ponadto wyznaczenie drogi KDD na działce 113/3 może umożliwić przemieszczanie się w przyszłości samochodów ciężarowych, obsługujących tereny usługowe, przez ul. 3-Szyb co z kolei byłoby bardzo niekorzystne dla mieszkańców tej ulicy. 2) Przedstawiona w projekcie wyłożonym po raz pierwszy do publicznego wglądu droga, o której wspomina składający uwagę, nie była oznaczona symbolem KDD a KDW co oznacza, iż miała być to droga wewnętrzna. W toku realizacji dalszych prac nad planem uznano jednak za bezzasadne wprowadzanie powyższej drogi. Mogłaby ona bowiem ograniczyć możliwości inwestycyjne na terenach 2U/UC oraz 10U/UC. Nie jest tym bardziej zasadnym wprowadzanie do projektu planu drogi publicznej w proponowanym przez składającego uwagę przebiegu, ze względu na koszty jakie musiałyby zostać poniesione z budżetu gminy. 3) Urządzenia produkujące energię elektryczną są traktowane jako zabudowa produkcyjna. Ta z kolei jest dopuszczona w planie w ramach przeznaczenia podstawowego w związku z czym możliwa będzie realizacja urządzeń OZE. W związku z powyższym nie ma potrzeby wprowadzania wnioskowanej zmiany do projektu planu.

	p.pkt 3, i w zapisie nowej definicji przeznaczenia dopuszczalnego, lub przeniesienie OZE do przeznaczenia podstawowego. 4) o tożsamość zapisów: definicji, nazewnictwa, przeznaczenia terenów, itp. w prezentowanym projekcie planu, z funkcjonującymi zapisami w obecnie obowiązującym planie zagospodarowania przestrzennego w celu wyeliminowania sporów interpretacyjnych w sprawie naliczania opłat i rent planistycznych, oraz wniosek o wprowadzenie zapisu w projekcie planu o: zaniechaniu poboru opłat planistycznych z terenów przeznaczonych już pod zabudowę w planie obecnie obowiązującym. Plan jest jeszcze młody i jego zmiana nie powinna być pretekstem do naliczenia opłat po upływie terminu ich poboru. To samo dotyczy autopoprawki Urzędu miasta o podniesieniu wysokości gabarytu zabudowy przy jednoczesnym wprowadzeniu ograniczającego wykorzystanie terenu dodatkowego, w stosunku do obecnie obowiązującego planu, maksymalnego wskaźnika intensywności zabudowy. Wnioskodawca wnosi o zapis w projekcie planu że: wzrost gabarytu zabudowy z jednoczesnym wprowadzeniem maksymalnego wskaźnika intensywności zabudowy nie stanowi o wzroście wartości nieruchomości i nie może być podstawą do naliczenia opłaty planistycznej, lub pozostawić dotychczasowy gabaryt zabudowy. 5) by stawki opłat planistycznych pozostawić na poziomie 10% zgodnie z dotychczas obowiązującym planem zagospodarowania przestrzennego. 6) by niski, maksymalny wskaźnik intensywności zabudowy podnieść z 1,3 do wartości: 1,5 (dla terenu 6U/UC wynosi on: 1,7 a dla terenu 7U/UC wynosi on aż: 3,0). 7) Wobec intensywnie toczonych prac legislacyjnych, i rychłych zmian ustaw w ramach kodeksu urbanistyczno-budowlanego, gdzie np. studia uwarunkowań i kierunków zagospodarowania przestrzennego Gmin na podstawie których opracowywany jest obecnie procedowany projekt planu zostaną, zastąpione uproszczonym dokumentem pn. “plan miejscowy”, a obecnie procedowany plan będzie kolejnym etapem planistycznym pn. “plan szczegółowy” bardziej uszczegółowiony w trosce o ład przestrzenny. Obecnie, procedowanie planu zamiast przygotowań do nowej ustawy, wobec przygotowanej legislatury, może tworzyć chaos nakładających się na siebie za często kolejnych opracowań. A przecież w najbliższym otoczeniu terenu 10U/UC w tym i objętym projektem planu zostały zrealizowane i są aktualnie realizowane inwestycje w oparciu o dotychczas obowiązujące plany zagospodarowania przestrzennego, skądinąd plany całkiem niestare. W związku z tym wnioskodawca wnosi o wstrzymanie procedury planu do czasu nowej legislatury ustaw kodeksu urbanistyczno-budowlanego i kontynuację w nowej rzeczywistości prawnej. lub wyłączenie terenu 10U/UC, wraz z ewentualnie innymi wskazanymi terenami, z projektu planu i wydzielenie terenów (puste obszary) gdzie obowiązywać będą ustalenia planów dotychczas obowiązujących. Jednocześnie, wnioskodawca zwraca się z uprzejmą prośbą, o pisemną odpowiedź w sprawie rozstrzygnięcia złożonych uwag do projektu planu z				4) Nie jest możliwe przeniesienie dokładnie tych samych definicji i nazewnictwa do projektu planu, ponieważ pokrywa się on obszarem z kilkunastoma planami, które posiadają inaczej sformułowane definicje. Podobna zasada dotyczy nazewnictwa, które również zostało ujednolicone w projekcie planu. Z kolei stosowane w dotychczasowym planie określenie przeznaczenia zostało uogólnione celem zwiększenia możliwości inwestycyjnych. Nie jest możliwym wprowadzenie do planu zapisu o zaniechaniu opłat planistycznych z terenów przeznaczonych już pod zabudowę ponieważ nie jest to rozwiązanie prawnie dopuszczalne. Decyzji o tym, czy nastąpił wzrost nieruchomości nie można podjąć w ramach uchwały w sprawie planu. 5) Zgodnie z przyjętą przez miasto Czeladź polityką planistyczną stawki procentowe od wzrostu wartości nieruchomości ustala się na poziomie 20% lub więcej. Nie uznaje się za zasadne stosowanie odstępstwa w tym przypadku. 6) Maksymalny wskaźnik intensywności zabudowy ustalony jest w planie na poziomie 1,3. Jest to poziom bardzo wysoki, zwłaszcza biorąc pod uwagę fakt, iż pobliskie tereny zagospodarowane są budynkami niskimi, w przeważającej części parterowymi. Intensywność zabudowy na działkach już zainwestowanych nie przekracza zatem wartości 0,5. Wobec powyższego ustalony wskaźnik na poziomie 1,3 uznaje się za w zupełności wystarczający. 7) Procedowane zmiany legislacyjne w zakresie planowania przestrzennego są na wstępnym etapie przez co ciężko jest przewidywać moment ich wejścia w życie. O zmianach przepisów w materii związanej z planowaniem przestrzennym mówi się od wielu lat jednak do tej pory nie są widoczne rezultaty prac legislacyjnych w tym zakresie. Wobec powyższego a także wobec faktu, iż procedura realizacji niniejszego projektu planu jest na zaawansowanym etapie nie uznaje się za zasadne porzucanie prac nad planem.

	dnia 22.10.2018r., jak i na uwagi złożone niniejszym pismem oraz poinformowanie o panujących procedurach lub zwyczajach w tym zakresie.				
Uwaga z dnia 15.07.2019 r.					
9.	Wniosek o zmianę zapisów w paragrafie 16, punkt 4. podpunkt 3) oraz punkt 6. podpunkt 2). - Obecna treść par. 16 pkt 4 . podpunkt 3) „nakaz lokalizowania ramp przeładunkowych wyłącznie od strony zachodniej lub północno-zachodniej"; treść wnioskowana: „ W przypadku lokalizacji ramp przeładunkowych od strony południowej oraz wschodniej, należy zachować odległość min. 40 m, od pasa zieleni izolacyjnej „1 ZI " . - Obecna treść par. 16 pkt 6 . podpunkt 2) „nakaz lokalizowania ramp przeładunkowych wyłącznie od strony zachodniej lub północno-zachodniej"; Treść wnioskowana: „W przypadku lokalizacji ramp przeładunkowych od strony południowej oraz wschodniej, należy zachować odległość min. 40 m, od pasa zieleni izolacyjnej „1 ZI". Autor uważa, że są to zapisy istotnie ograniczające możliwość zabudowy terenu zgodnie z przeznaczeniem w ramach funkcji magazynowo - przemysłowej, podyktowane względami technologicznymi układu budynków oraz zapewnieniem dostępu do nich. Wyznaczenie wokół terenu inwestycyjnego szerokich pasów zieleni „1ZI" jak również obowiązku pozostawienia dodatkowego pasa zieleni o szerokości 5 do 10m w ramach terenów 2U/UC oraz 10U/UC stanowi w ocenie autora wystarczające oddzielenie funkcji przemysłowej od mieszkaniowej zapewniające rozdział tych funkcji oraz spełnienie wymogów w zakresie emisji.	Działki w obrębie terenów 2U/UC, 10U/UC Tereny 2U/UC, 10U/UC – tereny zabudowy usługowo-produkcyjnej w tym obiektów handlowych o powierzchni sprzedaży powyżej 2000m²		-	Uwaga nieuwzględniona w zakresie przyjęcia proponowanych przez składającego uwagę zapisów. Uwaga została natomiast częściowo uwzględniona poprzez wprowadzenie następujących zapisów: 3) nakaz lokalizowania ramp przeładunkowych wyłącznie od strony terenów oznaczonych w planie symbolem 11U/UC i 10U/UC; 4) nakaz, o którym mowa w pkt. 3, nie obowiązuje w sytuacji, gdy pomiędzy realizowanym budynkiem, a terenem 1ZI znajduje się już inny budynek o wysokości co najmniej 10 m; w powyższej sytuacji dopuszcza się realizację ramp przeładunkowych od strony terenów 11U/UC i 10U/UC jak również od strony sąsiadującej z istniejącym budynkiem, o którym mowa powyżej, na odcinku, na którym ściany tych budynków znajdują się bezpośrednio naprzeciwko siebie; w sytuacji opisanej powyżej rampy przeładunkowe można również sytuować od strony terenu 4MN na całej długości ściany, jeżeli równoległa do niej ściana sąsiadującego budynku będzie położona bezpośrednio naprzeciwko na odcinku minimum 60% szerokości ściany na której zlokalizowane będą rampy przeładunkowe;
Uwaga z dnia 28.11.2019 r.					
10.	Wniosek o: 1) całkowite usunięcie zapisu zamieszczonego w Rozdziale 3, §16, ust. 4, pkt 4 o treści: nakaz, o którym mowa w pkt. 3, nie obowiązuje w sytuacji, gdy pomiędzy realizowanym budynkiem, a terenem 1ZI znajduje się już inny budynek o wysokości co najmniej 10 m; w powyższej sytuacji dopuszcza się realizację ramp przeładunkowych od strony terenów 11U/UC i 10U/UC jak również od strony sąsiadującej z istniejącym budynkiem, o którym mowa powyżej, na odcinku, na którym ściany tych budynków znajdują się bezpośrednio naprzeciwko siebie; w sytuacji opisanej powyżej rampy przeładunkowe można również sytuować od strony terenu 4MN na całej długości ściany, jeżeli równoległa do niej ściana sąsiadującego budynku będzie położona bezpośrednio naprzeciwko na odcinku minimum 60% szerokości ściany na której zlokalizowane będą rampy przeładunkowe; Jako argumenty podano: - Aktualnie hala zlokalizowana w Czeladzi przy ul. Gdańskiej 16 jest zlokalizowana od domu wnioskodawcy w odległości 440 metrów (w linii prostej). Wnioskodawca przypomina, że hala jest zwrócona rampą przeładunkową w stronę domu - dokładnie w ten sposób jaki opisany został w Rozdziale 3, §16, ust. 4, pkt. 4. W porze nocnej hala emituje bardzo duży	między innymi: teren pomiędzy ulicą Będzińską, drogą krajową DK86, nasypem kolejowym 2U/UC - tereny zabudowy usługowo-produkcyjnej w tym obiektów handlowych o powierzchni sprzedaży powyżej 2000 m²		-	Uwaga nieuwzględniona. Ad. pkt 1 Zapis, o którego usunięcie wnioskuje składający uwagę, został wprowadzony do projektu planu w związku z częściowym uwzględnieniem uwag składanych przez potencjalnych inwestorów. Argumentem za wprowadzeniem takiego zapisu był fakt, że ograniczenie hal jedynie do takich, które będą posiadały rampy przeładunkowe wyłącznie z jednej strony znacznie ograniczy możliwości inwestycyjne a tym samym wpłynie realnie na cenę nieruchomości położonych na tym terenie obniżając ich wartość. W związku z powyższym nie uwzględnia się uwagi w tym punkcie. Ad. pkt 2 Uwaga w tym punkcie jest bezzasadna, bowiem zapis §16, ust. 4, pkt. 2 nie zwalnia inwestora z obowiązku realizacji zieleni izolacyjnej, o której mowa §16, ust. 4, pkt. 1.

	hałas. Jest to hałas uderzeniowy o niskiej częstotliwości. Hałas o niskiej częstotliwości bardzo trudno jest tłumić czy izolować. Z odległości 440 metrów hałas jest na tyle duży, że podczas pomiaru realizowanego w sierpniu 2017 roku przez Wojewódzki Inspektorat Ochrony Środowiska w Katowicach przekroczenie hałasu w porze nocnej było na poziomie 0,8 dB (decybel). Wnioskodawca wskazuje, że zgodnie z powyższym zapisem hala przeładunkowa (wraz z rampą przeładunkową) zostanie usadowiona w odległości 70 metrów od terenów mieszkaniowych. Natomiast zgodnie z prawami fizyki na które powołuje się wnioskodawca wiadomo, że natężenie dźwięku (hałasu) jest odwrotnie proporcjonalne do kwadratu odległości od źródła. Oznacza to, że jeżeli przybliżona zostanie kolejna hala (rampa przeładunkowa) 6 krotnie w stosunku do terenów mieszkaniowych (440 metrów : 70 metrów = 6,28) to hałas od rampy przeładunkowe] tej hali wzroście 39,51 razy. Zatem przekroczenie hałasu wzrośnie z 0,8 dB do 31,6 dB. Taka wartość hałasu będzie zabójstwem dla terenów mieszkaniowych. W opinii wnioskodawcy plany zagospodarowania przestrzennego są dlatego uchwalane na czas określony i zmieniane co około 10 - 15 lat, gdyż w międzyczasie dochodzą inne czynniki, okoliczności, które należy wziąć pod uwagę przy uchwalaniu planu na kolejne lata. W tej sytuacji otrzymano zarówno od mieszkańców, jak również od Wojewódzkiego Inspektoratu Ochrony Środowiska informacje, że hale wraz rampami przeładunkowymi emitują duży hałas w stosunku do terenów mieszkaniowych. Takich sygnałów w 2006 roku, przy uchwalaniu obecnego planu, nie otrzymano Dlatego wnioskodawca uważa, że w tej sytuacji -jeżeli sygnały takie docierają, to przy uchwalaniu obecnego planu zagospodarowania uwagi te powinny być uwzględniane. Wnioskodawca prosi również wziąć pod uwagę fakt, że hala przy ul. Gdańskiej 16 (JAS FBG i Specjał Sp. z o.o.) została poinformowana z 2 tygodniowym wyprzedzeniem o tym, że Wojewódzki Inspektorat Ochrony Środowiska w Katowicach przeprowadzi kontrolę. Dlatego w okresie tym, hala zachowywała się nadzwyczaj cicho, a pomimo tego przekroczenie nastąpiło o 0,8 dB. Gdyby podmiot nie był poinformowany o kontroli wówczas przekroczenia hałasu byłyby znacznie wyższe. - teren 2U/UC jest terenem nachylonym z zachodu na wschód. To znaczy, że zachodnia część terenu 2U/UC jest położona kilka metrów wyżej niż jego wschodnia część. Oznacza to, że jeżeli przy wschodniej granicy powstanie hala, to będzie ona położona znacznie niżej niż hala posadowiona w zachodniej części tego terenu. Powyższy zapis w planie zagospodarowania przestrzennego doprowadzi do tego, że hala położona bliżej zachodniej granicy terenu 2U/UC będzie zwrócona rampą przeładunkową w stronę terenów mieszkaniowych. Wnioskodawca prosi aby wziąć pod uwagę, że hala położona przy wschodniej granicy tego terenu nie będzie zatrzymywała hałasu, gdyż będzie położona kilka metrów niżej. Zatem cały dźwięk z rampy przeładunkowe] hali umieszonej przy zachodniej granicy terenu „przejdzie” ponad halą umieszoną przy wschodniej granicy terenu (hala				

	położona znacznie niżej) i hałas ten trafi bezpośrednio do terenów mieszkaniowych. - w sprawie ulokowania hali i rozmieszczenia rampy przeładunkowej wyłącznie od strony terenów oznaczonych w planie symbolem 11U/UC i 10U/UC spotkano się co najmniej dwukrotnie z Panią v-ce burmistrz i co najmniej raz z Panem burmistrzem. Wnioskodawca uważa, że rozmowy te ostatecznie potwierdziły zgodę, żeby rampy przeładunkowe były rozmieszczone wyłącznie od strony terenów oznaczonych w planie symbolem 11U/UC i 10U/UC. Zdaniem wnioskodawcy zapis zezwala sytuować rampy przeładunkowe od strony terenu 4MN na całej długości ściany, jeżeli równoległa do niej ściana sąsiadującego budynku będzie położona bezpośrednio na przeciwko na odcinku minimum 60% szerokości ściany, na której zlokalizowane będą rampy przeładunkowe. Oznacza to, że aż 40% ściany rampy nie będzie osłonięte przez inne budynki. Czyli, na przykład jeżeli rampa będzie miała 100 metrów długości, to 40 metrów tej rampy przeładunkowej będzie odkryte i będzie mocno oddziaływało na tereny mieszkaniowe. Ponadto wnioskodawca uważa, że jeżeli mieszkańcy dość licznie i wielokrotnie spotykali się z włodarzami miasta i padły jakieś ostateczne ustalenia, to powinny one być podtrzymane i zapisane w planie zagospodarowania przestrzennego. - usunięcie powyższego zapisu i pozostawienie jedynie zapisu, żeby rampy przeładunkowe były rozmieszczone wyłącznie od strony terenów oznaczonych w planie symbolem 11U/UC i 10U/UC nie spowoduje, że teren 2U/UC stanie się mniej atrakcyjny dla inwestora. Duże firmy jak Panattoni czy MLP posiadają architektów, którzy potrafią zaprojektować hale magazynowe, które zarówno będą zgodne z planem zagospodarowania, a jednocześnie będą powodowały maksymalne wykorzystanie dostępnego terenu, a co za tym idzie maksymalizację zysków firmy. 2) modyfikację zapisu zamieszczonego w Rozdziale 3, §16, ust. 4, pkt. 2 o treści: Dopuszczenie realizacji wału ziemnego o wysokości minimum 2 m i dowolnej szerokości wzdłuż granicy terenu 2U/UC z terenem 1ZI celem ograniczenia uciążliwości dla sąsiednich terenów mieszkaniowych, z wykorzystaniem ziemi pozyskane] z tego terenu w trakcie realizacji inwestycji budowlanych; w przypadku realizacji wału ziemnego obowiązek jego obsadzenia zielenią izolacyjną w formie zwartych nasadzeń drzew i krzewów; Wnioskodawca proponuje następujące brzmienie tego zapisu: Dopuszczenie realizacji wału ziemnego o wysokości minimum 2 m i dowolnej szerokości wzdłuż granicy terenu 2U/UC z terenem 1Zl celem ograniczenia uciążliwości dla sąsiednich terenów mieszkaniowych, z wykorzystaniem ziemi pozyskanej z tego terenu w trakcie realizacji inwestycji budowlanych; w przypadku realizacji wału ziemnego obowiązek jego obsadzenia zielenią izolacyjną w formie zwartych nasadzeń drzew i krzewów w pasie terenu szerokości minimum 10 m. Jako argument podano: - zapis zamieszczony w Rozdziale 3, §16, ust. 4, pkt. 2 zdaniem wnioskodawcy jest nieprecyzyjny. Czytając ten zapis wprost rozumie się, że				

	jeżeli inwestor wybierze wariant z wałem ziemnym o wysokości 2 metrów, to wał ten może być dowolnej szerokości, a co za tym idzie pas zieleni, którym będzie ten wał obsadzony również może mieć dowolną szerokość (podobnie jak wał). Dlatego wnioskodawca uprzejmie prosi o dodanie, że w tym przypadku pas zieleni również powinien mieć minimum 10 metrów szerokości. Do wniosku dołączono pismo z Wojewódzkiego Inspektoratu Ochrony Środowiska w Katowicach 2 dnia 23.01.2018 informujące o przekroczeniach hałasu w porze nocnej.				
Uwaga z dnia 12.12.2019 r.					
11.	Wniosek o: 1. wprowadzenie dla terenu działek ewidencyjnych nr 18/1; 19/3; 19/5; 20/1 jednostki oznaczonej symbolem 2KDD, tj. tereny dróg publicznych klasy dojazdowej; 3. Wprowadzenie do jednostki oznaczonej symbolem 1Zl zapisu o dopuszczalnym przeznaczeniu: dojazdy i dojścia; 4. Dodanie do §16, pkt. 4 ust. 1) zapisu: powyższy nakaz nie dotyczy fragmentu terenu 2U/UC zlokalizowanego w sąsiedztwie terenu oznaczonego symbolem 1Zl, na którym zlokalizowane są dojazdy i dojścia; Uzasadnienie: Jako współwłaściciel nieruchomości położonych w jednostce 2U/UC i jednocześnie Inwestor zainteresowany realizacją na tym terenie kompleksu hal magazynowo - produkcyjno - logistycznych, o łącznej powierzchni ok. 50 000 m², wnioskodawca prosi o wprowadzenie powyższych zapisów, które są niezbędne celem prawidłowego skomunikowania terenów 2U/UC. Dojazd od ulicy 3 Szyb poprzez istniejącą i funkcjonującą drogę asfaltową jest najbardziej optymalnym rozwiązaniem, które pozostanie w zgodzie z obowiązującymi rozporządzeniami i przepisami dotyczącymi lokalizacji zjazdów publicznych dla tego rodzaju inwestycji. Zdaniem wnioskodawcy należy zauważyć, że: - brak jest możliwości skomunikowania terenu oznaczonego symbolem 2U/UC od strony ulicy Gdańskiej, poprzez fragment działki ewidencyjnej nr 131/3 z uwagi na zbyt duże natężenie istniejących i już zaplanowanych zjazdów na odcinku ok. 150 m - w chwili obecnej na tym terenie funkcjonują już 2 zjazdy publiczne na działkę ewidencyjną 73/2 oraz 121/2 oraz dwa kolejne, projektowane zjazdy publiczne (zjazd główny i zjazd p.poż) w ramach inwestycji na działkach ewidencyjnych o numerach 132/6, 9/1, 10, 8/3, 131/3 zgodnie z wydaną decyzją nr 2/2018 o środowiskowych uwarunkowaniach zgody na realizację przedsięwzięcia - powyższe uniemożliwia zaprojektowanie i wykonanie dodatkowego zjazdu publicznego, który byłby zgodny z obowiązującymi przepisami prawa w zakresie projektowania i wykonywania zjazdów; - w obrębie terenu oznaczonego symbolem 2KDD znajduje się również inny teren oznaczony symbolem 1PU, który również posiada dojazd zapewniony od strony ulicy 3 Szyb;	Nr działek: 18/1; 19/3, 19/5, 20/1, 18/2, 19/4, 19/6, 20/2 obręb 0001 Czeladź 1Zl - tereny zieleni izolacyjnej KDD - tereny dróg publicznych klasy dojazdowej 2U/UC - tereny zabudowy usługowo-produkcyjnej, w tym obiekty handlowe o powierzchni sprzedaży powyżej 2000 m²,		-	Ad. pkt. 1 Uwaga w tym punkcie jest bezzasadna, bowiem działki nr 18/1; 19/3; 19/5 a także niewielki fragment działki 20/1 już stanowią teren drogi 2KDD. Nie ma potrzeby by pozostała część działki 20/1 była włączana w teren powyższej drogi, bowiem nie zwiększyłoby to w żaden sposób jej użyteczności. Ad. pkt 3 i 4. Zieleń izolacyjna została wprowadzona do projektu planu na wniosek mieszkańców w celu zmniejszenia uciążliwości zabudowy produkcyjnej i usługowej realizowanej w terenach U/UC. Zieleń ta spełni swoje zadanie jedynie wtedy, gdy będzie miała charakter zwarty. Dopuszczenie dojść i dojazdów, które rozcinałyby w sposób dowolny zwarty charakter trenu 1ZI sprawiłoby, że zieleń izolacyjna straciłaby w tym miejscu swoją rolę. Uwagę uwzględniono natomiast częściowo poprzez dopuszczenie na terenie 1ZI jednego dojazdu przeciwpożarowego o maksymalnej szerokości 8m.

	- na odcinku od wnioskowanego poszerzenia terenu oznaczonego symbolem 2KDD (działki ewidencyjne nr 18/1; 19/3; 19/5; 20/1) brak jest istniejącej i nowoplanowanej zabudowy mieszkaniowej zgodnej z projektowaną zmianą miejscowego planu; - działki ewidencyjne nr 18/1; 19/3; 19/5; 20/1 w ewidencji gruntów oznaczone są symbolem dr- drogi i posiadają uregulowany stan prawny; - planowany ruch pojazdów odbywał się będzie jedynie na odcinku od skrzyżowania z ulicą Gdańską do wjazdu na teren planowanej Inwestycji; W zakresie wnioskowanego uzupełnienia przeznaczenia dopuszczalnego o dojazdy i dojścia dla terenu oznaczonego symbolem 1Zl wnioskodawca pragnie zwrócić szczególną uwagę, że jest ono niezbędne dla prawidłowego zapewnienia komunikacji dla terenu oznaczonego symbolem 2U/UC zgodnie z obowiązującymi przepisami Rozporządzenia Ministra Spraw Wewnętrznych i Administracji z dnia 24 lipca 2009 r. w sprawie przeciwpożarowego zaopatrzenia w wodę oraz dróg pożarowych w zakresie spełnienia warunku określonego w § 16. 1. Na wydzielony teren o powierzchni przekraczającej 5 ha, na którym znajdują się obiekty wymienione w § 12 ust. 1, oraz na place targowe i wystawowe o takiej powierzchni należy zapewnić co najmniej dwa. Biorąc pod uwagę, że teren oznaczony symbolem planu 2U/UC przekracza swoją powierzchnią obszar 5 ha oraz jego przeznaczenie, z którym niewątpliwie wiąże się spełnienie warunków określonych ww. rozporządzeniu, niezbędne jest rozszerzenie dopuszczalnego przeznaczenia o wnioskowany zapis dla terenu 1Zl, celem umożliwienia zlokalizowania na tym terenie drogi przeciwpożarowej, która z racji swojego założenia wykorzystywana będzie jedynie w sytuacjach zagrożenia i ratowania zdrowia i życia ludzi.				
Uwaga z dnia 11.12.2019 r.					
12.	Wniosek o zmianę zapisu w wyłożonym projekcie zmian do obowiązującego obecnie mpzp. Proponowana zmiana zapisu dotyczy wysokości opłaty planistycznej. Wnioskodawca prosi o obniżenie proponowanej w projekcie opłaty planistycznej w wysokości 20% na 5%, która to wysokość zapisana jest w aktualnie obowiązującym mpzp dla wymienionego obszaru.	działka 1/1 ul. 3-ci Szyb i inne 1PU - tereny obiektów produkcyjnych, składów, magazynów i zabudowy usługowej, 6MN - tereny zabudowy mieszkaniowej jednorodzinnej, 3U/UC, 6U/UC - tereny zabudowy usługowo-produkcyjnej, w tym obiekty		-	Uwaga nieuwzględniona. Stawka procentowa dla ustalenia jednorazowej opłaty z tytułu wzrostu wartości nieruchomości, o której mowa w art. 36 ust. 4 ustawy o planowaniu i zagospodarowaniu przestrzennym we wszystkich planach miejscowych procedowanych w ostatnich latach w Czeladzi, została ustalona na poziomie 20% lub 30%. Brak uzasadnienia dla zmiany wysokości stawki wyłącznie w ramach niniejszego projektu planu.

		handlowe o powierzchni sprzedaży powyżej 2000 m²,			
Uwaga z dnia 12.12.2019 r.					
13.	Wnioskodawca kwestionuje ustalenia projektu i składa uwagi następującej treści: a) przyjęte ustalenia dla terenu oznaczonego symbolem 3U/UC tereny zabudowy usługowo- produkcyjnej w tym obiektów handlowych o powierzchni sprzedaży powyżej 2000 m² nie są zgodne z bieżącymi uwarunkowaniami i zmieniającymi się okoliczności przestrzenno-prawnymi, dalsze zwiększanie prowadzonej na tym terenie działalności – parku logistycznego oraz powstanie potencjalnie nowego wielkopowierzchniowego obiektu handlowego stanowić będzie nadmierne obciążenia dla istniejącej infrastruktury drogowej oraz brak możliwości zapewnienia możliwości właściwego skomunikowania obszaru, b) przyjęte ustalenia dla terenów oznaczonych symbolem U/UC tereny zabudowy usługowo-produkcyjnej, w tym obiekty handlowe o powierzchni sprzedaży powyżej 2000m², wraz z pozostałymi przeznaczeniami dopuszczonymi dają bardzo szerokie spektrum potencjalnego nowego zagospodarowania - przyjęte założenie nie uwzględnia istniejącego zagospodarowania, traktując te tereny, jako niezagospodarowane i wprowadzając tak szeroki wachlarz przeznaczeń w celu ich aktywizacji - co w istniejącym stanie jest już nieaktualne i powinno zostać zmienione - poprzez ograniczenie przeznaczeń podstawowych i dopuszczonych wyłącznie do stanu istniejącego, c) w odniesieniu do terenu oznaczonego symbolem 3U/UC nie uwzględniono faktu sąsiedztwa istniejącej zabudowy mieszkaniowej jednorodzinnej przy ul. Trzeci Szyb oraz Pusta - podstawowa funkcja produkcyjna i magazynowa będzie znacząco wpływała na komfort zamieszkania w tym terenie, nie będzie to działalność racjonalna gospodarczo oraz przyjazna dla ludzi i środowiska - powstaje uzasadniona wątpliwość, co do możliwości lokalizacji dużego zakładu produkcyjnego lub dużego nowego centrum logistycznego lub nowego obiektu wielkopowierzchniowego w tym obszarze, wnioskodawca prosi o odstąpienie od funkcji produkcyjnej, gdyż obecnie tak na tym terenie jest nierealizowana, d) w ramach §16. ust. 3 pkt. 1 lit. a ustalono maksymalny wskaźnik powierzchni zabudowy w odniesieniu do powierzchni działki budowlanej na poziomie 90% - wskaźnik ten stoi w sprzeczności z ustalonym w §16. ust. 3 pkt. 4 lit. a) wskaźnikiem powierzchni biologicznie czynnej na poziomie 10%, gdyż nie pozostawiono żadnej powierzchni na obsługę komunikacyjną taką jak drogi wewnętrzne, dojazdy, miejsca postojowe, place manewrowe, które dla hal produkcyjnych i magazynowych są niezbędne, stąd przyjęty wskaźnik powierzchni zabudowy jest nieracjonalny i fikcyjny i powinien	Działki w obrębie terenu 3U/UC, U/UC U,UC - tereny zabudowy usługowo-produkcyjnej, w tym obiekty handlowe o powierzchni sprzedaży powyżej 2000 m²		-	Uwaga nieuwzględniona. Składająca uwagę wnioskuje o ograniczenie przeznaczeń podstawowych i dopuszczalnych wyłącznie do stanu istniejącego. Takie ograniczenie byłoby znaczącym zmniejszeniem możliwości inwestycyjnych na tych terenach, bowiem obowiązujące plany miejscowe pozwalają na szeroki wachlarz możliwości inwestycyjnych. Zapisy tych planów zostały w dużej mierze przeniesione, uogólnione i ujednolicone w niniejszym projekcie planu. Ograniczenie przeznaczeń mogłoby więc wiązać się z roszczeniami odszkodowawczymi ze strony właścicieli nieruchomości. Wskaźniki urbanistyczne i parametry dla zabudowy takie jak powierzchnia zabudowy, powierzchnia biologicznie czynna, intensywność zabudowy oraz wysokość budynków w dużej mierze powielają zapisy obowiązujących planów. Ich zmniejszenie do wnioskowanych przez składająca uwagę wartości mogłoby się również wiązać z roszczeniami odszkodowawczymi ze strony właścicieli nieruchomości. W pozostałych aspektach składająca uwagę nie formułuje wyraźnych wniosków do projektu planu.

	zostać znacząco zredukowane co najmniej do poziomu 40%, również ograniczenie to byłoby wskazane w związku z sąsiedztwem terenów mieszkaniowych o który była już mowa w pkt.b), oraz w związku z ustawowym obowiązkiem kształtowania racjonalnego gospodarczo oraz przyjaznego dla ludzi i środowiska zagospodarowania, e) w ramach §16. ust. 3 pkt. 2 ustalono maksymalny wskaźnik intensywności zabudowy na poziomie od 1,3 do 3,0 oznacza to, że w połączeniu z określonym wskaźnikiem powierzchni zabudowy, nieracjonalną intensyfikację zabudowy do powierzchni użytkowych niespotykanych w tym obszarze miasta oraz pomijającym wszelkie kwestie związane z obciążeniami dla terenów sąsiednich, stąd wskazuje na konieczność obniżenia tego parametru poniżej 1,0, f) w ramach §16. ust. 3 pkt. 5 ustalono maksymalną wysokość zabudowy od 15,0 m do 21,0m, która podobnie jak pozostałe przytoczone wskaźniki została dobrana arbitralnie i niezgodnie istniejącymi wysokościami obiektów w szczególności funkcjonującymi na osiedlu Piaski i osiedlu Słoneczne -- powoduje to naruszenie kształtowania zgodnie z zasadami urbanistycznymi sylwety miasta, stąd wnioskodawca wskazuje konieczność obniżenia tego parametru do 12,0 m, g) w ramach §16. ust. 5 zmiana fikcyjnych warunków „ograniczenia uciążliwości dla terenów sąsiednich poprzez wprowadzenie zieleni izolacyjnej w formie zwartych nasadzeń drzew i krzewów, w pasie terenu szerokości minimum 7 m lub alternatywnie ekranów akustycznych łącznie z pasem zieleni szerokości minimum 3 m," poprzez ograniczenie wielkości i intensywności zabudowy - pas drzew typu „tuja" lub krzewu typu „żywopłot" nie stanowi żadnej izolacji alternatywnie ekran akustyczny o wysokości 15,0 m lub 21,0 m i kilkusetmetrowej długości będzie stanowił barierę i dysonans przestrzenny i nie zapewni komfortu zabudowy mieszkaniowej lub jej ochrony akustycznej.				
Uwaga z dnia 14.08.2020 r.					
14.	Wnioskodawca składa do projektu miejscowego planu zagospodarowania przestrzennego miasta Czeladź dla terenu pomiędzy ulicą Będzińską, drogą krajową DK 86, nasypem kolejowym następujące uwagi: 1. Projekt planu narusza ład przestrzenny i zrównoważony rozwój, gdyż w żaden sposób nie chroni interesu społecznego oraz dobra mieszkańców ulic Małobądzkiej, ulicy Prostej i Trzeci Szyb poprzez nadmierne promowanie jednego typu zagospodarowania to jest handlu wielkopowierzchniowego oraz produkcji i magazynów - stąd uwaga o odstąpieniu od przeznaczenia na obiekty handlowe o powierzchni sprzedaży powyżej 2000 m². 2. Projekt planu dostrzega wyłącznie walory ekonomiczne przestrzeni nie szanując prawa własności oraz wpływu nadmiernego zagospodarowania obiektami przemysłowymi na wartość nieruchomości przeznaczonych na cele mieszkaniowe powodując spadek ich wartości - stąd uwaga o odstąpieniu od przeznaczenia na obiekty produkcyjnej lub ograniczenie parametrów zabudowy o co najmniej 20%.	Działki w obrębie terenów oznaczonych symbolami U/UC i PU. U/UC – tereny zabudowy usługowo-produkcyjnej w tym obiektów handlowych o powierzchni sprzedaży powyżej 2000 m²;		-	Organ sporządzający projekt planu miejscowego winien uwzględnić, oprócz wymagań ładu przestrzennego oraz zrównoważonego rozwoju, również prawo własności oraz walory ekonomiczne przestrzeni. Z zagadnieniami tymi związane są ściśle konsekwencje wynikające z art. 36 ustawy z dnia 27 marca 2003 r. o planowaniu i zagospodarowaniu przestrzennym (Dz. U. z 2020 r. poz. 293 z późn. zm.). Wyłączenie możliwości prowadzenia działalności gospodarczej w postaci obiektów handlowych o powierzchni sprzedaży powyżej 2000m² może nieść za sobą bezpośrednie negatywne konsekwencje finansowe dla gminy w postaci odszkodowań dla właścicieli nieruchomości objętych planem. Taka działalność była bowiem dopuszczona na mocy planów obowiązujących. Ponadto nie można się zgodzić ze składającym uwagę w części w której zarzuca on, iż projekt planu w żaden sposób nie chroni interesu społecznego oraz dobra mieszkańców ulic Małobądzkiej, Pustej czy 3 Szyb (brak w tym rejonie ul. Prostej), bowiem w projekcie planu zrezygnowano z

	3. Projekt planu nie kształtuje walorów architektonicznych i krajobrazowych dopuszczając bardzo wysokie obiekty w przestrzeni dzisiaj zdominowanej obiektami o wysokości maksymalnie 12,0 m - stąd uwaga, o zmniejszeniu wysokości zabudowy do 12,0 m. 4. Projekt planu nie spełnia wymagań ochrony środowiska, w tym gospodarowania wodami w szczególności wodami opadowymi, gdyż nadmiernie uszczelniając powierzchnie poprzez 90% procent powierzchni zabudowy powoduje, że w pespektywie kilku lat ujawnią się na tym terenie problemy związane z przyjmowaniem wód opadowych i ich odprowadzaniem, poprzez brak zabezpieczenia terenów, na których wody te mogłyby w sposób naturalny być rozsączone, tym samym projekt planu ignoruje wymogi związane z adaptacją do zmian klimatu - stąd uwaga o zwiększeniu powierzchni biologicznie czynnej do co najmniej 30% lub wyznaczenia dużych obszarów wolnych od zabudowy, a przeznaczonych na funkcje zieleni nawet w postaci łąk. Wskazane powyżej kwestie jednoznacznie wskazują, że zasłaniając się obowiązującymi ustaleniami planów miejscowych, w tym np. uchwałą Nr LXVI/1015/2006 Rady Miejskiej w Czeladzi z dnia 19 kwietnia 2006 r. w sprawie zmiany miejscowego planu ogólnego zagospodarowania przestrzennego Miasta Czeladź zatwierdzonego uchwałą Rady Miejskiej w Czeladzi Nr XXVII / 343/2004 z dnia 26 lutego 2004 r. projekt planu nie wypełnia ustawowo przypisanych mu cech, w szczególności ewidentnie przedkłada ustalając przeznaczenie terenu lub określając potencjalny sposób zagospodarowania i korzystania z terenu interesy prywatne - pojedynczych właścicieli nad dobro ogółu, w szczególności mieszkańców. Podnosząc kwestie związane z potencjalnymi odszkodowaniami, nie szacuje szkód społecznych i nie dostrzega, że obecne rozumienie zrównoważonego rozwoju oraz odpowiedzialności za przestrzeń zmieniło się diametralnie od 2006.	PU – tereny obiektów produkcyjnych, składów, magazynów i zabudowy usługowej			przeznaczania części działek gminnych położonych w sąsiedztwie powyższych ulic na cele budowlane i zdecydowano się przeznaczyć je na cele zieleni izolacyjnej, której rolą jest ochrona terenów mieszkaniowych położonych przy powyższych ulicach. Odnosząc się do zarzutu nie szanowania w projekcie planu prawa własności warto nadmienić, iż prawo to dotyczy w ten sam sposób właścicieli nieruchomości przeznaczonych pod zabudowę mieszkaniową jednorodzinną jak i pod zabudowę usługowo-produkcyjną. Stąd rezygnacja z przeznaczania terenów na obiekty produkcyjne lub zmniejszenie powierzchni zabudowy o 20% w dużej mierze ograniczy możliwości inwestycyjne właścicieli nieruchomości (składający uwagę nie wskazuje dla jakiej funkcji wnioskuje o zmniejszenie parametrów zabudowy o co najmniej 20% - w domyśle chodzi więc tak o zabudowę usługowo-produkcyjną jak i mieszkaniową). Również dopuszczona maksymalna wysokość budynków a także powierzchnia zabudowy powiela ustalenia obowiązujących planów i z powodów wskazanych powyżej uwaga w tym aspekcie nie może zostać uwzględniona. Zarzut dotyczący niespełnienia wymagań ochrony środowiska, w tym gospodarowania wodami, nie jest słuszny. Na obszarze objętym planem nie ma terenów o walorach przyrodniczych prawnie chronionych. Mały udział powierzchni biologicznie czynnej nie narusza żadnego przepisu prawnego. Plan powiela w tym względzie plany obowiązujące. Ponadto od 2018 r. obowiązuje tzw. „podatek od deszczu” wynikający z art. 269 ust. 1 pkt 1 ustawy z dnia z dnia 20 lipca 2017 r. Prawo wodne (t.j. Dz. U. z 2020 r. poz. 310 z późn. zm.), który dodatkowo motywuje do retencjonowania wody w obrębie działki budowlanej. Osoba składająca uwagę zarzuca, iż organ przedkłada interesy prywatne pojedynczych właścicieli nad dobro ogółu. Z powyższym stwierdzeniem nie można się zgodzić, bowiem dbanie o budżet gminy poprzez unikanie wypłacania odszkodowań a także stwarzanie warunków dla powstania dodatkowych miejsc pracy jest właśnie wyrazem dbałości o dobro mieszkańców Czeladzi.

Załącznik Nr 3 do uchwały Nr .....

Rady Miejskiej w Czeladzi

z dnia ..... 2020 r.

Rozstrzygnięcia Rady Miejskiej w Czeladzi o sposobie realizacji zapisanych w planie inwestycji z zakresu infrastruktury technicznej, które należą do zadań własnych gminy oraz zasadach ich finansowania

§1. 1. Inwestycje z zakresu infrastruktury technicznej służące zaspokojeniu zbiorowych potrzeb mieszkańców stanowią – zgodnie z art. 7 ust. 1 ustawy z dnia 8 marca 1990 r. o samorządzie gminnym – zadania własne gminy.

2. Inwestycje z zakresu infrastruktury technicznej zapisane w miejscowym planie zagospodarowania przestrzennego mogą objąć:

1) inwestycje w liniach rozgraniczających dróg publicznych, w tym budowa, przebudowa lub modernizacja dróg;
2) inwestycje dotyczące budowy sieci infrastruktury technicznej.

§2. Opis sposobu realizacji inwestycji, o których mowa w §1 ust. 2:

1) realizacja inwestycji przebiegać będzie zgodnie z obowiązującymi przepisami, w tym m.in. z zakresu prawa budowlanego, zamówień publicznych, samorządu gminnego i ochrony środowiska;
2) sposób realizacji inwestycji może ulegać modyfikacji wraz z dokonującym się postępem techniczno-technologicznym, zgodnie z zasadą stosowania najlepszej dostępnej techniki określoną w art. 3 pkt 10 ustawy z dnia 27 kwietnia 2001 r. Prawo ochrony środowiska;
3) dopuszcza się etapowanie inwestycji, mające na celu równomierne obciążenie budżetu gminy w kolejnych latach realizacji planu.

§3. 1. Inwestycje, o których mowa w §1 ust. 2, będą w całości lub części finansowane z budżetu Miasta Czeladź, ze źródeł zewnętrznych lub na podstawie porozumień z innymi podmiotami.

2. Finansowanie inwestycji, o których mowa w §1 ust. 2, podlega przepisom ustawy z dnia 27 sierpnia 2009 r. o finansach publicznych oraz ustawy z dnia 7 czerwca 2001 r. o zbiorowym zaopatrzeniu w wodę i zbiorowym odprowadzaniu ścieków.

Uzasadnienie

Do sporządzenia miejscowego planu zagospodarowania przestrzennego dla terenu pomiędzy ulicą Będzińską, Drogą Krajową DK 86, nasypem kolejowym przystąpiono na podstawie uchwały XXXVI/465/2017 Rady Miejskiej w Czeladzi z dnia 29 marca 2017r.

W wyniku przeprowadzonej procedury, zgodnej z art. 17 ustawy o planowaniu i zagospodarowaniu przestrzennym (t. j. Dz. U. 2020, poz. 293 z późn. zm.) stworzono projekt zmiany miejscowego planu zagospodarowania przestrzennego, który przedstawiony został Radzie Miejskiej w Czeladzi do uchwalenia. Przedmiotowy plan miejscowy uchwala się dla obszaru określonego w uchwale intencyjnej.

Celem uchwalenia planu jest dostosowanie przeznaczenia terenów do ustaleń studium, a także uwzględnienie wniosków właścicieli nieruchomości objętych planem oraz uporządkowanie ustaleń planistycznych w ramach obowiązujących planów miejscowych.

Plan określa zasady i warunki zagospodarowania, których realizacja przyczyni się do kształtowania właściwego ładu przestrzennego.

A.**Ustalenia przedmiotowej uchwały w odniesieniu do sposobu realizacji wymogów wynikających z art. 1 ust. 2–4 ustawy o planowaniu i zagospodarowaniu przestrzennym**

1.**Wymogi art. 1 ust. 2 w niniejszej uchwale uwzględniono w następujący sposób:**

a.wymagania ładu przestrzennego, w tym urbanistyki i architektury – w przedmiotowym planie miejscowym przeznacza się pod zabudowę wyłącznie tereny znajdujące się w zasięgu zwartej struktury jednostki osadniczej miasta Czeladź oraz dostępności podstawowych urządzeń infrastruktury komunikacyjnej i społecznej, a realizacja zabudowy z zachowaniem ustalonych wskaźników i parametrów nie spowoduje kolizji urbanistyczno-architektonicznej;

b.walory architektoniczne i krajobrazowe – parametry i wskaźniki dla zabudowy, mogące powstać na mocy niniejszego planu, uwzględniają parametry ustalone w dotychczas obowiązujących planach miejscowych. W terenach dotychczas nieobjętych planem miejscowym parametry i wskaźniki zagospodarowania terenów ograniczają gabaryty zabudowy, dzięki czemu plan nie wpłynie w sposób znaczący na walory krajobrazu kulturowego miasta;

c.wymagania ochrony środowiska, w tym gospodarowania wodami i ochrony gruntów rolnych i leśnych, wymagania ochrony dziedzictwa kulturowego i zabytków oraz dóbr kultury współczesnej, wymagania ochrony zdrowia oraz bezpieczeństwa ludzi i mienia, a także potrzeby osób niepełnosprawnych – ustalenia planu zachowują pełną zgodność z przepisami odrębnymi oraz pozostałymi dokumentami określającymi obecne kierunki ochrony środowiska oraz zdrowia, bezpieczeństwa ludzi i mienia; przedmiotowy plan miejscowy wprowadza także zapisy dotyczące zaopatrzenia terenów w miejsca postojowe dla osób posiadających kartę parkingową (niepełnosprawnych);

d.walory ekonomiczne przestrzeni – ustalone w planie przeznaczenie i zasady zagospodarowania uwzględniają walory ekonomiczne przestrzeni – w szczególności dogodne połączenie komunikacyjne (sąsiedztwo dróg krajowych), położenie w obrębie konurbacji śląskiej a przy tym znaczne oddalenie od zabudowy mieszkaniowej, co predysponuje obszar do rozwoju wskazanych w planie funkcji. Uchwalenie planu wpłynie pozytywnie na wartość nieruchomości położonych w jego zasięgu;

e.prawo własności – ustalone w planie linie rozgraniczające tereny o różnym przeznaczeniu lub różnych zasadach zagospodarowania zostały ustalone z poszanowaniem i uwzględnieniem istniejących podziałów geodezyjnych i własności;

f.potrzeby obronności i bezpieczeństwa państwa – z uwagi na położenie obszaru objętego planem oraz jego charakter plan nie wpłynie negatywnie na zagadnienia związane z potrzebami obronności i bezpieczeństwa państwa;

g.potrzeby interesu publicznego, potrzeby w zakresie rozwoju infrastruktury technicznej, w szczególności sieci szerokopasmowych – niniejsza uchwała umożliwia lokalizację infrastruktury technicznej spełniającej potrzeby interesu publicznego w zakresie, w jakim nie jest ona sprzeczna z przeznaczeniem terenu na cele zabudowy mieszkaniowej. Plan wyznacza także tereny infrastruktury technicznej kanalizacyjnej

i wodociągowej;

h.zapewnienie udziału społeczeństwa w pracach nad miejscowym planem zagospodarowania przestrzennego, w tym przy użyciu środków komunikacji elektronicznej – w trakcie realizacji procedury planistycznej dotyczącej przedmiotowego planu miejscowego zapewniony był udział społeczeństwa w pracach nad projektem, m.in. poprzez możliwość składania wniosków oraz uwag do projektu planu;

i.zachowanie jawności i przejrzystości procedur planistycznych – procedura charakteryzowała się pełną jawnością i przejrzystością, a także dokładnością w sporządzaniu dokumentacji planistycznej;

j.potrzebę zapewnienia odpowiedniej ilości i jakości wody, do celów zaopatrzenia ludności – niniejsza uchwała zakłada i dopuszcza realizację i rozbudowę systemów zaopatrzenia ludności w wodę.

2.**Wymogi art. 1 ust. 3**

Ustalając przeznaczenie terenu lub określając potencjalny sposób zagospodarowania i korzystania z terenu, organ waży interes publiczny i interesy prywatne, w tym zgłaszane w postaci wniosków i uwag, zmierzające do ochrony istniejącego stanu zagospodarowania terenu, jak i zmian w zakresie jego zagospodarowania, a także analizy ekonomiczne, środowiskowe i społeczne.

w niniejszej uchwale uwzględniono w następujący sposób:

Uchwała w sprawie miejscowego planu zagospodarowania przestrzennego została przygotowana z poszanowaniem prawa własności oraz uwarunkowań ekonomicznych, środowiskowych i społecznych. Na jej potrzeby opracowano prognozę skutków finansowych uchwalenia planu, która określa i ocenia wpływ jego przyjęcia na dochody i wydatki gminy. Została również opracowana prognoza oddziaływania na środowisko, której zakres regulują przepisy odrębne z zakresu ochrony środowiska.

Zarówno projekt planu, jak i prognoza oddziaływana na środowisko, zostały poddane weryfikacji w trakcie ich wyłożenia do publicznego wglądu.

3.**Wymogi art. 1 ust. 4**

W przypadku sytuowania nowej zabudowy, uwzględnienie wymagań ładu przestrzennego, efektywnego gospodarowania przestrzenią oraz walorów ekonomicznych przestrzeni następuje poprzez:

1) kształtowanie struktur przestrzennych przy uwzględnieniu dążenia do minimalizowania transportochłonności układu przestrzennego;

2) lokalizowanie nowej zabudowy mieszkaniowej w sposób umożliwiający mieszkańcom maksymalne wykorzystanie publicznego transportu zbiorowego jako podstawowego środka transportu;

3) zapewnianie rozwiązań przestrzennych, ułatwiających przemieszczanie się pieszych i rowerzystów;

4) dążenie do planowania i lokalizowania nowej zabudowy:

a) na obszarach o w pełni wykształconej zwartej strukturze funkcjonalno-przestrzennej, w granicach jednostki osadniczej w rozumieniu art. 2 pkt 1 ustawy z dnia 29 sierpnia 2003 r. o urzędowych nazwach miejscowości i obiektów fizjograficznych (tj. Dz. U. 2019 poz. 1443), w szczególności poprzez uzupełnianie istniejącej zabudowy,

b) na terenach położonych na obszarach innych niż wymienione w lit. a, wyłącznie w sytuacji braku dostatecznej ilości terenów przeznaczonych pod dany rodzaj zabudowy położonych na obszarach, o których mowa w lit. a; przy czym w pierwszej kolejności na obszarach w najwyższym stopniu przygotowanych do zabudowy, przez co rozumie się obszary charakteryzujące się najlepszym dostępem do sieci komunikacyjnej oraz najlepszym stopniem wyposażenia w sieci wodociągowe, kanalizacyjne, elektroenergetyczne, gazowe, ciepłownicze oraz sieci i urządzenia telekomunikacyjne, adekwatnych dla nowej, planowanej zabudowy.

w niniejszej uchwale uwzględniono w następujący sposób:

Niniejsza uchwała w sprawie planu miejscowego przeznacza pod zabudowę tereny położone w zasięgu jednostki osadniczej o zwartej strukturze funkcjonalno-przestrzennej.

B.**Ustalenia przedmiotowej uchwały a ich zgodność z wynikami analizy, o której mowa w art. 32 ust. 1 ustawy o planowaniu i zagospodarowaniu przestrzennym**

Rada Miejska w Czeladzi przyjęła uchwałą nr XXXIV/453/2017 z dnia z dnia 20 lutego 2017r. w sprawie

aktualności Studium uwarunkowań i kierunków zagospodarowania przestrzennego miasta Czeladź oraz miejscowych planów zagospodarowania przestrzennego, która wykazała konieczność uchwalenia nowego miejscowego planu zagospodarowania przestrzennego dla obszaru objętego planem ze względu na brak dostosowania obowiązujących planów na tym terenie do przepisów i aktualnych potrzeb inwestycyjnych mieszkańców i inwestorów.

W związku z powyższym uchwalenie przedmiotowego miejscowego planu zagospodarowania przestrzennego realizuje wyniki sporządzonej oceny aktualności.

C.**Ustalenia przedmiotowej uchwały i ich wpływ na finanse publiczne, w tym budżet gminy**

Zgodnie z prognozą skutków finansowych wykonaną do przedmiotowego planu, jego realizacja wpłynie w sposób korzystny na dochody miasta z tytułu wzrostu wpływów z podatku od nieruchomości.

Projekt

z dnia 10 września 2020 r.
Zatwierdzony przez .....

UCHWAŁA NR .....
RADY MIEJSKIEJ W CZELADZI

z dnia ..... 2020 r.

w sprawie ustalenia maksymalnej liczby zezwoleń na sprzedaż napojów alkoholowych oraz zasad sprzedaży napojów alkoholowych na terenie miasta Czeladź

Na podstawie art. 18 ust. 2 pkt 15, art. 40 ust. 1, art. 41 ust. 1 ustawy z dnia 8 marca 1990 r. o samorządzie gminnym (t.j. Dz. U. z 2020 r. poz 713) oraz art. 12 ust. 1 i 3 ustawy o wychowaniu w trzeźwości i przeciwdziałaniu alkoholizmowi (t.j. Dz.U.2019.2277 ze zm.)

Rada Miejska w Czeladzi, uchwala co następuje

§ 1. Ustala się maksymalną liczbę zezwoleń na sprzedaż napojów alkoholowych przeznaczonych do spożycia poza miejscem sprzedaży dla napojów alkoholowych:

1) o zawartości do 4,5 % alkoholu oraz piwo – 70 zezwoleń

2) o zawartości powyżej 4,5 % do 18 %, z wyjątkiem piwa – 70 zezwoleń

3) o zawartości powyżej 18 % alkoholu – 70 zezwoleń.

§ 2. Ustala się maksymalną liczbę zezwoleń na sprzedaż napojów alkoholowych przeznaczonych do spożycia w miejscu sprzedaży dla napojów alkoholowych:

1) o zawartości do 4,5 % alkoholu oraz piwo – 50 zezwoleń

2) o zawartości powyżej 4,5 % do 18 % alkoholu, z wyjątkiem piwa – 50 zezwoleń

3) o zawartości powyżej 18 % alkoholu – 50 zezwoleń.

§ 3. Sprzedaż i podawanie napojów alkoholowych przeznaczonych do spożycia w miejscu, jak i poza miejscem sprzedaży nie może być prowadzona w odległości mniejszej niż 25 m do granicy terenu:

1) przedszkoli, szkół, placówek oświatowo-wychowawczych i opiekuńczych;

2) budynków i obiektów kultu religijnego takich jak kościoły, kaplice, klasztory, cerkwie, zbiry, synagogi, meczety z wyłączeniem krzyży i kapliczek przydrożnych

§ 4. Pomiaru odległości dokonuje się wzdłuż ciągów komunikacyjnych, od drzwi wejściowych miejsc określonych w pkt 2 do drzwi wejściowych miejsc sprzedaży lub podawania napojów alkoholowych.

§ 5. Wykonanie uchwały powierza się Burmistrzowi Miasta Czeladź.

§ 6. Traci moc uchwała nr LI/675/2018 Rady Miejskiej w Czeladzi z dnia 23 maja 2018 r. w sprawie ustalenia maksymalnej liczby zezwoleń na sprzedaż napojów alkoholowych oraz zasad i warunków sprzedaży napojów alkoholowych na terenie Miasta Czeladź.

§ 7. Uchwała wchodzi w życie po upływie 14 dnia od ogłoszenia w Dzienniku Urzędowym Województwa Śląskiego.

UZASADNIENIE

W związku z koniecznością dostosowania uchwały Rady Miasta do rozstrzygnięcia nadzorczego Wojewody Śląskiego NR NPII.4131.1.323.2018 z dnia 5 lipca 2018 r. stwierdzającego nieważność uchwały Nr LI/675/2018 Rady Miejskiej w Czeladzi z dnia 23 maja 2018 r. w sprawie ustalenia maksymalnej liczby zezwoleń na sprzedaż napojów alkoholowych oraz zasad i warunków sprzedaży napojów alkoholowych na terenie Miasta Czeladź - w części określonej w tytule uchwały w zakresie wyrazów: „i warunków" oraz w § 5-8 uchwały, jako sprzecznej z art. 12 ust. 1 i 3 ustawy w zw. z art. 18 ust. 9 ustawy z dnia 26 października 1982 r. ustawy o wychowaniu w trzeźwości i przeciwdziałaniu alkoholizmowi (t.j.Dz.U.2019.2277 ze zm.) przygotowano projekt uchwały uwzględniający powyższe wymogi.

Projekt

z dnia 1 września 2020 r.
Zatwierdzony przez .....

UCHWAŁA NR .....
RADY MIEJSKIEJ W CZELADZI

z dnia ..... 2020 r.

w sprawie wyrażenia zgody na oddanie nieruchomości oznaczonych jako część działki nr 35/119 arkusz mapy 41, część działki nr 28/31 arkusz mapy nr 43, działkę nr 97/5 oraz cześć działki nr 97/4 arkusz mapy 20, w dzierżawę w drodze bezprzetargowej, na rzecz dotychczasowych dzierżawców.

Na podstawie art. 18 ust 2 pkt. 9 lit. a ustawy z dnia 8 marca 1990r. o samorządzie gminnym (t.j. Dz. U. z 2020 r. poz. 713) oraz art. 13 ust. 1 i art.37 ust. 4 ustawy z dnia 21 sierpnia 1997r. o gospodarce nieruchomościami (t.j. Dz. U. z 2020 poz. 65 ze zmianami)

Rada Miejska w Czeladzi uchwala, co następuje:

§ 1. Wyraża zgodę na oddanie w dzierżawę w drodze bezprzetargowej, na okres 3-ch lat, nieruchomości stanowiących:

1. część działki nr 35/119 arkusz mapy nr 41, o powierzchni 130 m^2, położonej przy ul. Powstańców Śląskich w Czeladzi, na cele: ogródek, na rzecz dotychczasowego dzierżawcy, na podstawie kolejnej umowy zawieranej po umowie zawartej na czas oznaczony, której przedmiotem jest ta sama nieruchomość.

2. część działki nr 28/31 arkusz mapy nr 43, o powierzchni 80m^2, położonej przy ul. Wojciechowskiego w Czeladzi, na cele: tereny zielone, na rzecz dotychczasowego dzierżawcy, na podstawie kolejnej umowy zawieranej po umowie zawartej na czas oznaczony, której przedmiotem jest ta sama nieruchomość.

3. działkę nr 97/5 oraz część działki nr 97/4 arkusz mapy nr 20, o łącznej powierzchni 846m^2, położone przy ul. Kilińskiego w Czeladzi, na cele: tereny zielone, na rzecz dotychczasowego dzierżawcy, na podstawie kolejnej umowy zawieranej po umowie zawartej na czas oznaczony, której przedmiotem jest ta sama nieruchomość.

§ 2. Wykonanie uchwały powierza się Burmistrzowi Miasta Czeladź.

§ 3. Uchwała wchodzi w życie z dniem podjęcia.

Uzasadnienie

Nieruchomości opisane w punkcie 1 - 3 wykorzystywane są jako tereny zielone oraz ogródek.

Gmina nie planuje innego zagospodarowania przedmiotowych terenów; ponadto umowy dzierżawy zawierają zapisy umożliwiające ich wcześniejsze rozwiązanie tj. za porozumieniem stron w każdym czasie, bądź rozwiązanie z miesięcznym terminem wypowiedzenia np. w przypadku przeznaczenia przedmiotu dzierżawy do sprzedaży, realizacji na przedmiotowym terenie celu publicznego bądź w przypadku przeznaczenia przedmiotu dzierżawy na cele związane z wykonywaniem zadań własnych Gminy.

Do wyłącznej właściwości rady gminy należy podejmowanie uchwał w sprawach majątkowych gminy, przekraczających zakres zwykłego zarządu, dotyczących zasad nabywania, zbywania i obciążania nieruchomości oraz ich wydzierżawiania lub wynajmowania na czas oznaczony dłuższy niż 3 lata (art. 18 ust. 2 pkt 9 lit. a ustawy o samorządzie gminnym).

W związku z powyższym oraz z uwagi na zbliżający się termin zakończenia umów dzierżawy, zasadne jest podjęcie uchwały o wyrażeniu zgody na oddanie w dzierżawę, na okres 3-ch lat, na rzecz dotychczasowych dzierżawców, nieruchomości stanowiących:

1. część działki nr 35/119 arkusz mapy nr 41, o powierzchni 130 m^2, położonej przy ul. Powstańców Śląskich w Czeladzi, na cele: ogródek,

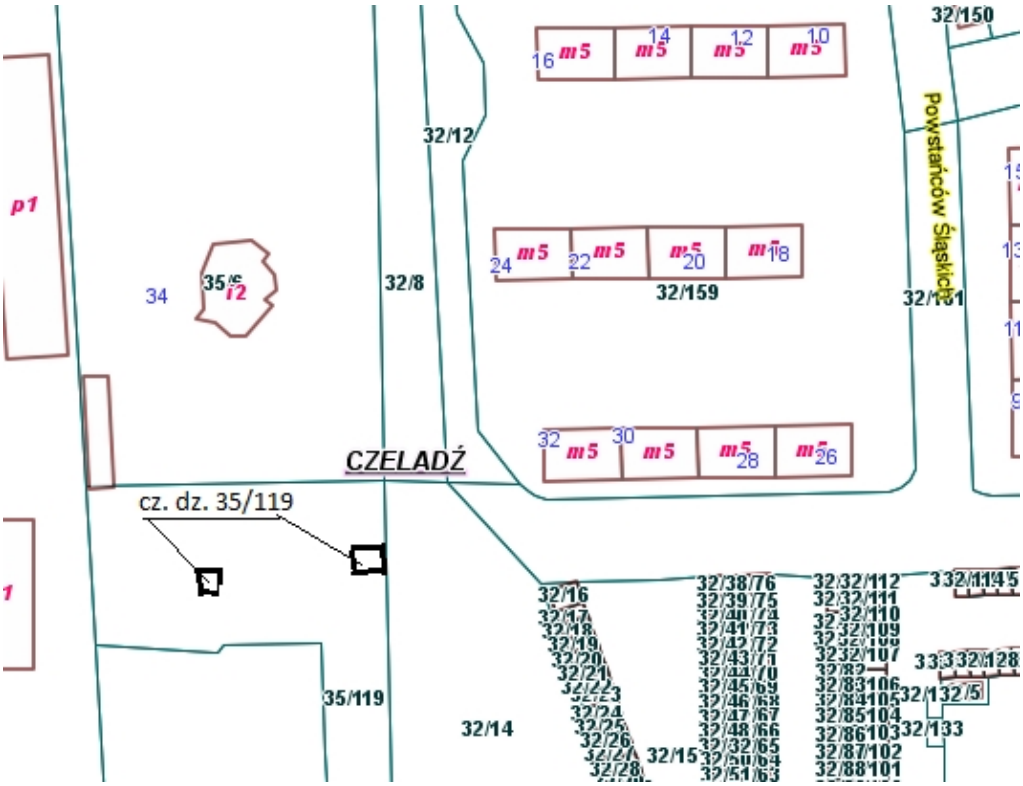

2. część działki nr 28/31 arkusz mapy nr 43, o powierzchni 80m^2, położonej przy ul. Wojciechowskiego w Czeladzi, na cele: tereny zielone,

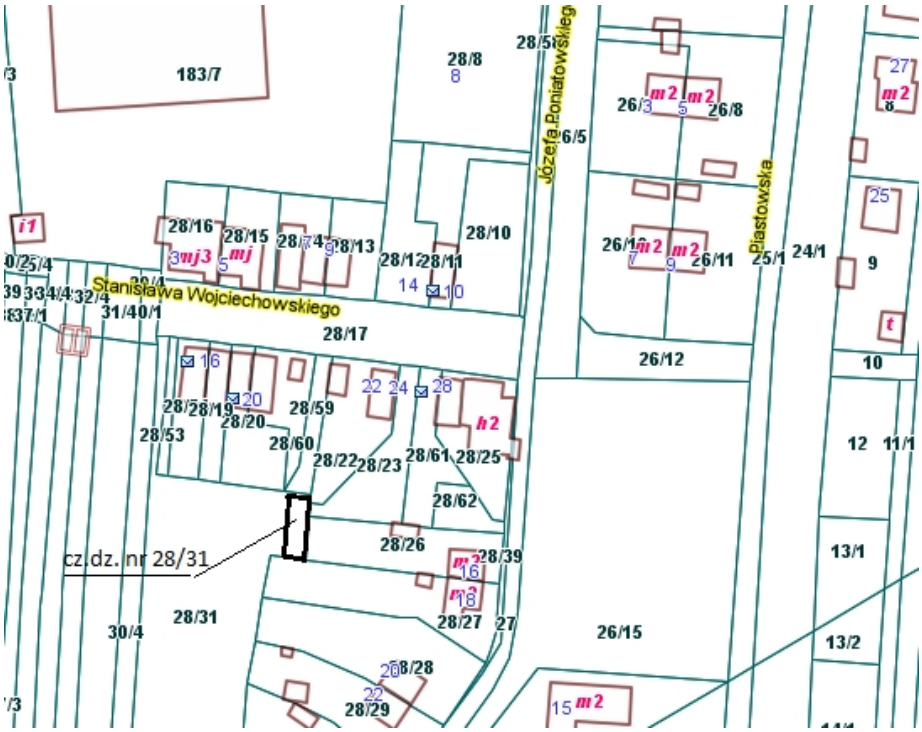

3. działkę nr 97/5 oraz część działki nr 97/4 arkusz mapy nr 20, o łącznej powierzchni 846m^2, położone przy ul. Kilińskiego w Czeladzi, na cele: tereny zielone.

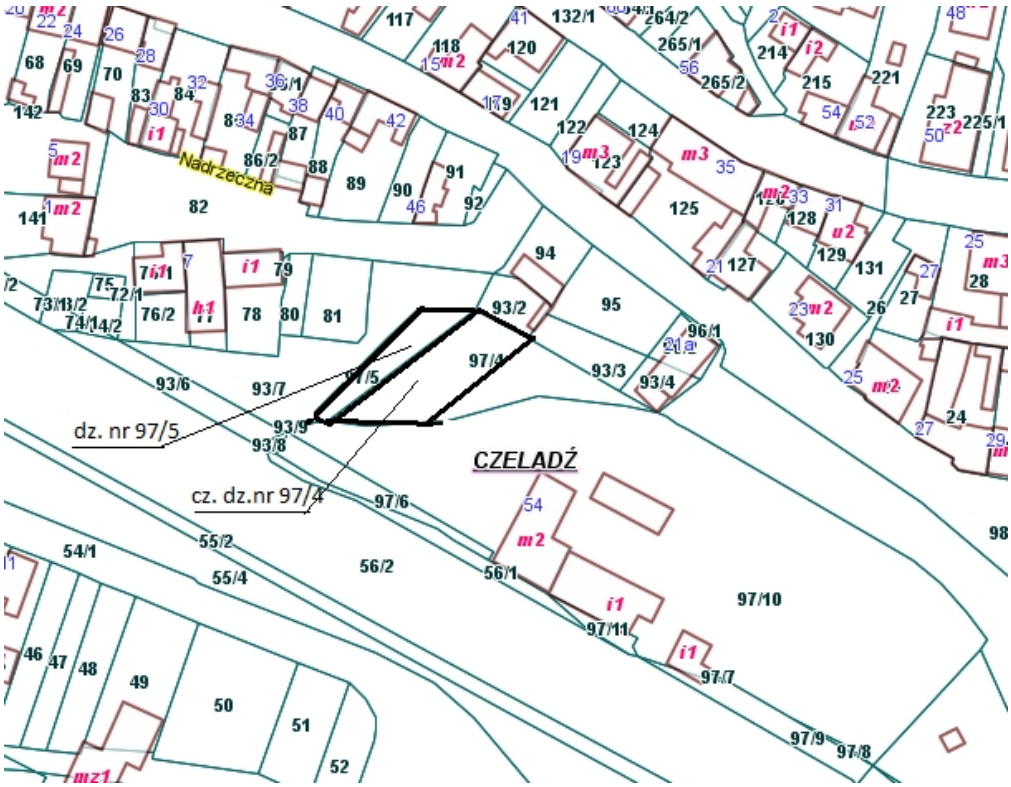

Projekt

z dnia 1 września 2020 r.
Zatwierdzony przez .....

UCHWAŁA NR .....
RADY MIEJSKIEJ W CZELADZI

z dnia ..... 2020 r.

w sprawie wyrażenia zgody na oddanie nieruchomości oznaczonych jako część działki nr 54/11 arkusz mapy 13, działka nr 163/221 arkusz mapy 24, działka nr 104/27 arkusz mapy nr 56, część działek nr 74, 76, 78 arkusz mapy 21, część działki nr 108 arkusz mapy nr 7, w dzierżawę w drodze bezprzetargowej, na rzecz dotychczasowych dzierżawców.

Na podstawie art. 18 ust 2 pkt. 9 lit. a ustawy z dnia 8 marca 1990r. o samorządzie gminnym (t.j. Dz. U. z 2020 r. poz. 713) oraz art. 13 ust. 1 i art.37 ust. 4 ustawy z dnia 21 sierpnia 1997r. o gospodarce nieruchomościami (t.j. Dz. U. z 2020 poz. 65 ze zmianami)

Rada Miejska w Czeladzi uchwala, co następuje:

§ 1. Wyraża zgodę na oddanie w dzierżawę w drodze bezprzetargowej, na okres 10-ciu lat, nieruchomości stanowiących:

1. część działki nr 54/11 arkusz mapy nr 13, o powierzchni 247 m^2, położonej przy ul. Ogrodowej w Czeladzi, na cele: ogródek przydomowy, na rzecz dotychczasowego dzierżawcy, na podstawie kolejnej umowy zawieranej po umowie zawartej na czas oznaczony, której przedmiotem jest ta sama nieruchomość.

2. działkę nr 163/221 arkusz mapy nr 24, o powierzchni 27m^2, położoną przy ul. Tulipanów w Czeladzi, na cele: tereny zielone (22m^2), pod garaż (5m^2) na rzecz dotychczasowego dzierżawcy, na podstawie kolejnej umowy zawieranej po umowie zawartej na czas oznaczony, której przedmiotem jest ta sama nieruchomość.

3. działkę nr 104/27 arkusz mapy nr 56, o powierzchni 23m^2, położoną przy ul. Krasickiego w Czeladzi, na cele: tereny zielone (11m^2), dojście i plac (12m^2) na rzecz dotychczasowego dzierżawcy, na podstawie kolejnej umowy zawieranej po umowie zawartej na czas oznaczony, której przedmiotem jest ta sama nieruchomość.

4. część działek nr 74 i nr 76 arkusz mapy 21, o łącznej powierzchni 33m^2, położonych przy ul. Walnej w Czeladzi, na cele: tereny zielone (25m^2), dojazd/dojście (8m^2) na rzecz dotychczasowego dzierżawcy, na podstawie kolejnej umowy zawieranej po umowie zawartej na czas oznaczony, której przedmiotem jest ta sama nieruchomość.

5. część działki nr 78 arkusz mapy 21, o powierzchni 13m^2, położonej przy ul. Walnej w Czeladzi, na cele: dojazd/dojście (13m^2) na rzecz dotychczasowego dzierżawcy, na podstawie kolejnej umowy zawieranej po umowie zawartej na czas oznaczony, której przedmiotem jest ta sama nieruchomość.

6. część działki nr 108 arkusz mapy nr 7, o powierzchni 16 m^2, położonej przy ul. Grodzieckiej w Czeladzi, na cele: pod garaż, na rzecz dotychczasowego dzierżawcy, na podstawie kolejnej umowy zawieranej po umowie zawartej na czas oznaczony, której przedmiotem jest ta sama nieruchomość.

§ 2. Wykonanie uchwały powierza się Burmistrzowi Miasta Czeladź.

§ 3. Uchwała wchodzi w życie z dniem podjęcia.

Uzasadnienie

Nieruchomości opisane w punkcie 1 - 5 włączone ogrodzeniami do posesji stanowiących własność dzierżawców, wykorzystywane są na poprawienie warunków zagospodarowania nieruchomości przyległych, w tym pod garaż oraz jako tereny zielone, ogródki, dojazd, dojście, plac. Nieruchomość opisana w punkcie 6 wykorzystywana jest pod posadowienie garażu blaszanego.

Gmina nie planuje innego zagospodarowania przedmiotowych terenów; ponadto umowy dzierżawy zawierają zapisy umożliwiające ich wcześniejsze rozwiązanie tj. za porozumieniem stron w każdym czasie, bądź rozwiązanie z miesięcznym terminem wypowiedzenia np. w przypadku przeznaczenia przedmiotu dzierżawy do sprzedaży, realizacji na przedmiotowym terenie celu publicznego bądź w przypadku przeznaczenia przedmiotu dzierżawy na cele związane z wykonywaniem zadań własnych Gminy.

Do wyłącznej właściwości rady gminy należy podejmowanie uchwał w sprawach majątkowych gminy, przekraczających zakres zwykłego zarządu, dotyczących zasad nabywania, zbywania i obciążania nieruchomości oraz ich wydzierżawiania lub wynajmowania na czas oznaczony dłuższy niż 3 lata (art. 18 ust. 2 pkt 9 lit. a ustawy o samorządzie gminnym).

W związku z powyższym oraz z uwagi na zbliżający się termin zakończenia umów dzierżawy, zasadne jest podjęcie uchwały o wyrażeniu zgody na oddanie w dzierżawę, na okres 10-ciu lat, na rzecz dotychczasowych dzierżawców, nieruchomości stanowiących:

1. część działki nr 54/11 arkusz mapy nr 13, o powierzchni 247 m^2, położonej przy ul. Ogrodowej w Czeladzi, na cele: ogródek przydomowy,

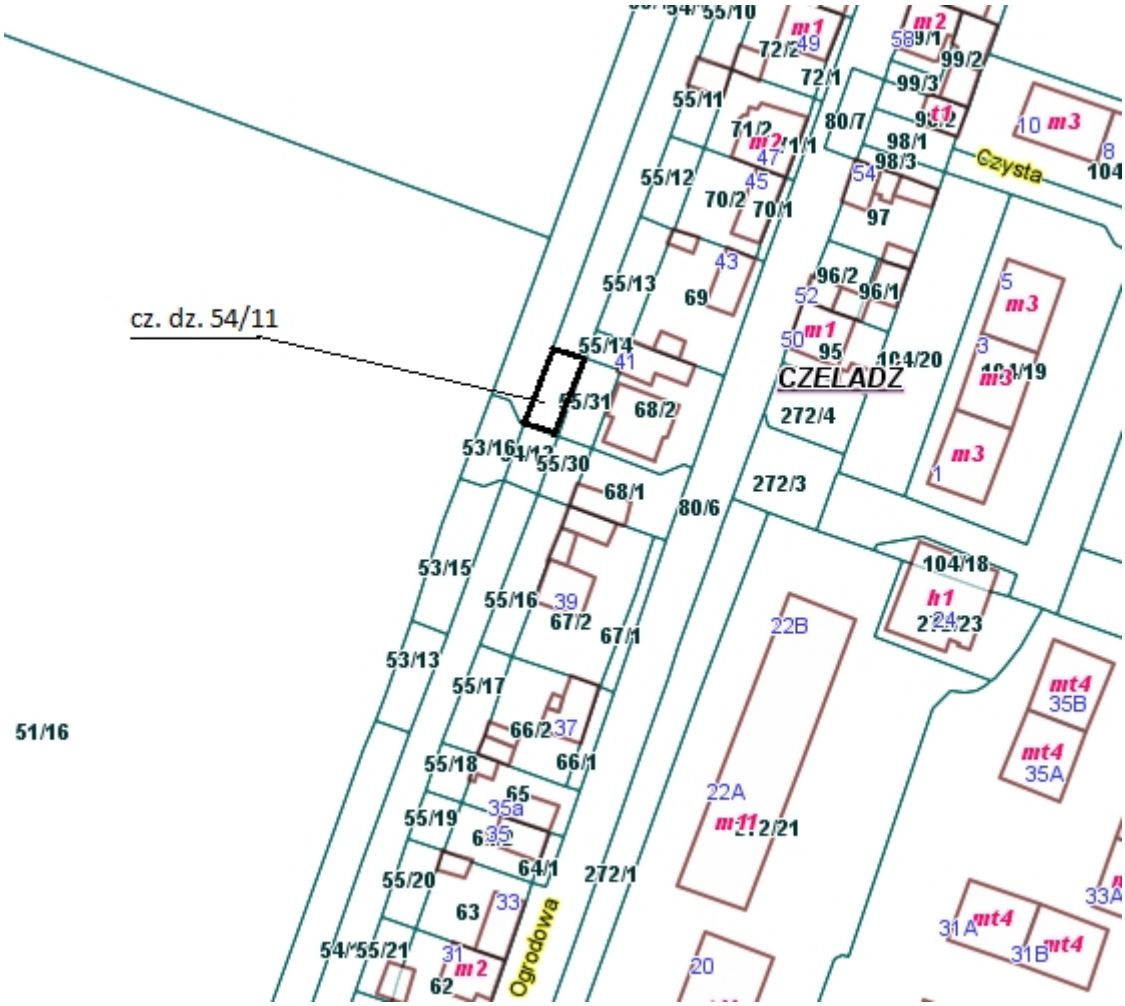

2. działkę nr 163/221 arkusz mapy nr 24, o powierzchni 27m², położoną przy ul. Tulipanów w Czeladzi, na cele: tereny zielone (22m²), pod garaż (5m²),

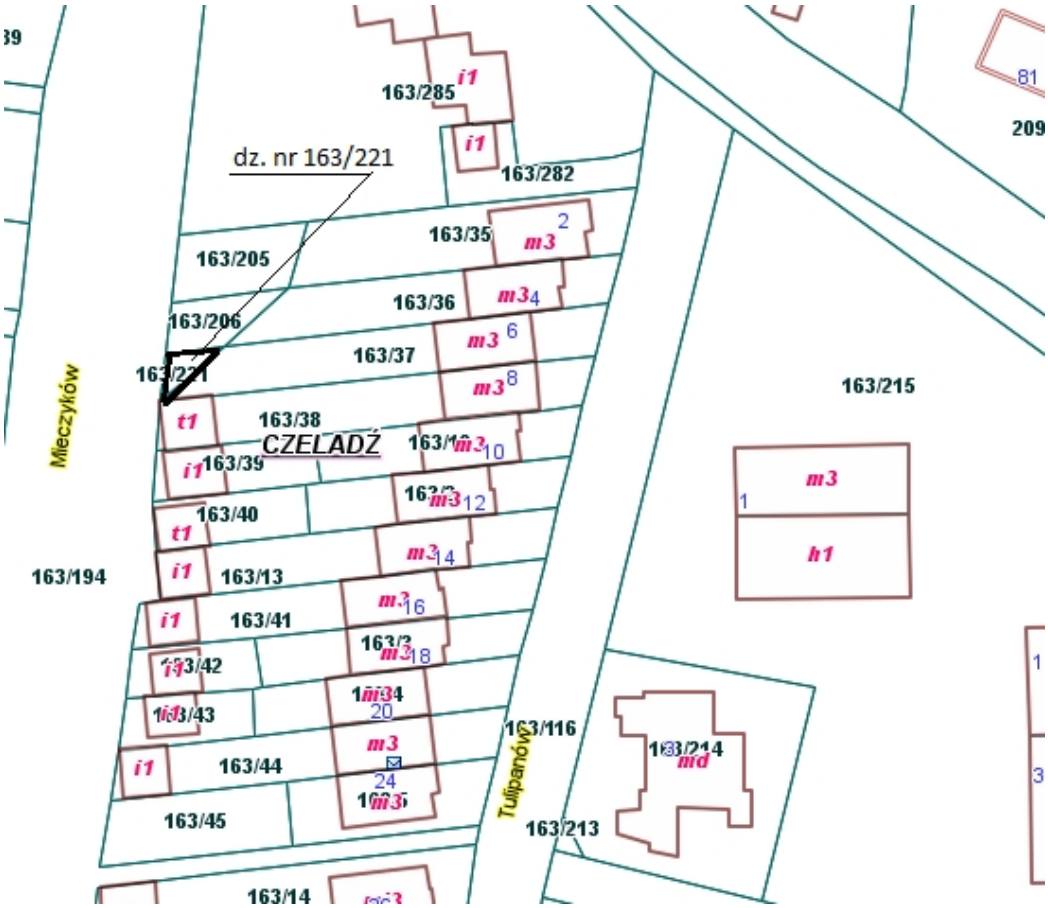

3. działkę nr 104/27 arkusz mapy nr 56, o powierzchni 23m², położoną przy ul. Krasickiego w Czeladzi, na cele: tereny zielone (11m²), dojście i plac (12m²),

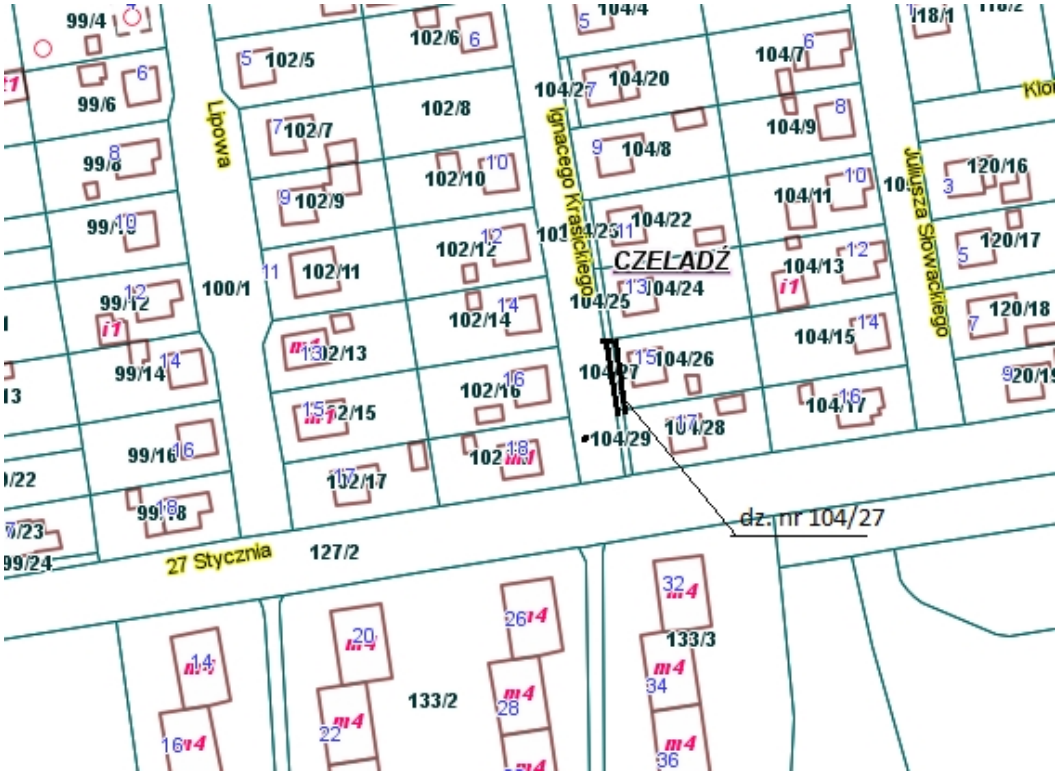

4. część działek nr 74 i nr 76 arkusz mapy 21, o łącznej powierzchni 33m^2, położonych przy ul. Walnej w Czeladzi, na cele: tereny zielone (25m^2), dojazd/dojście (8m^2),

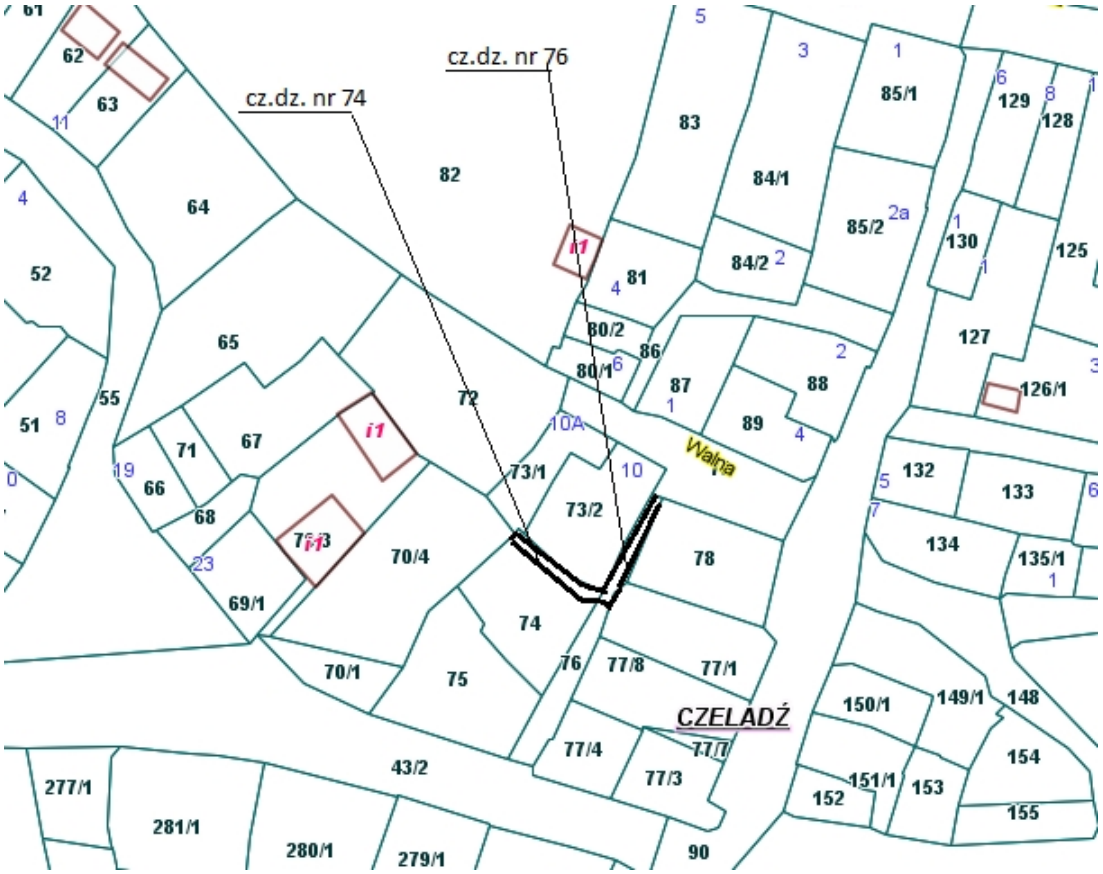

5. część działki nr 78 arkusz mapy 21, o powierzchni 13m^2, położonej przy ul. Walnej w Czeladzi, na cele: dojazd/dojście (13m^2),

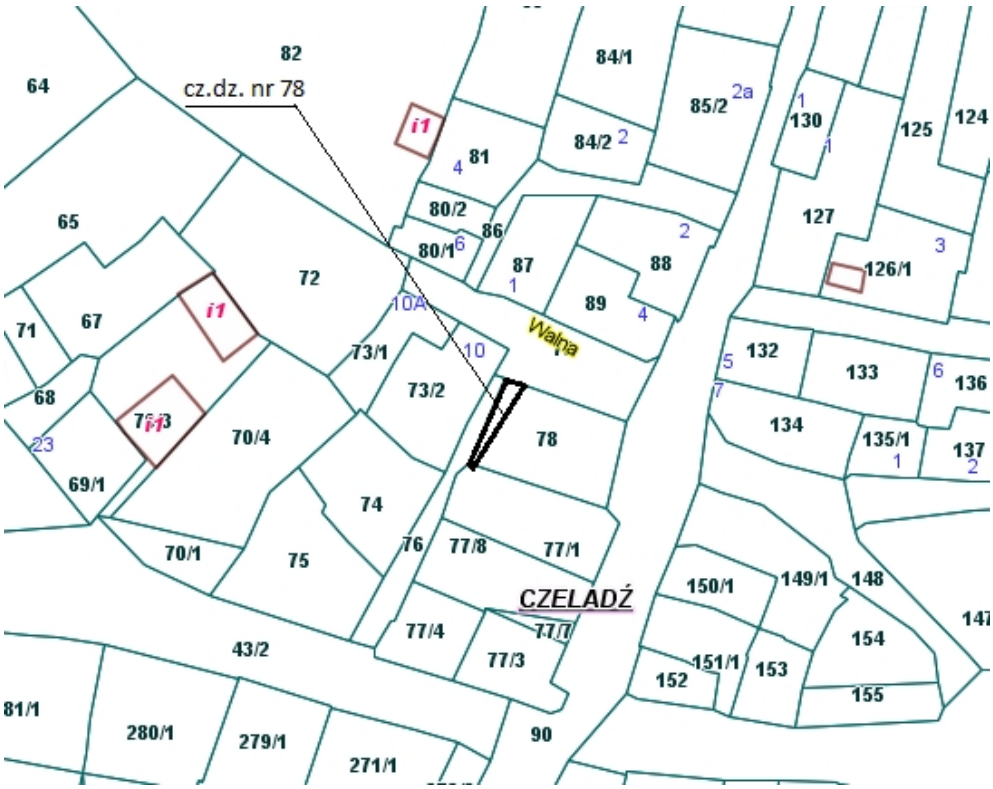

6. część działki nr 108 arkusz mapy nr 7, o powierzchni 16 m^2, położonej przy ul. Grodzieckiej w Czeladzi, na cele: pod garaż,

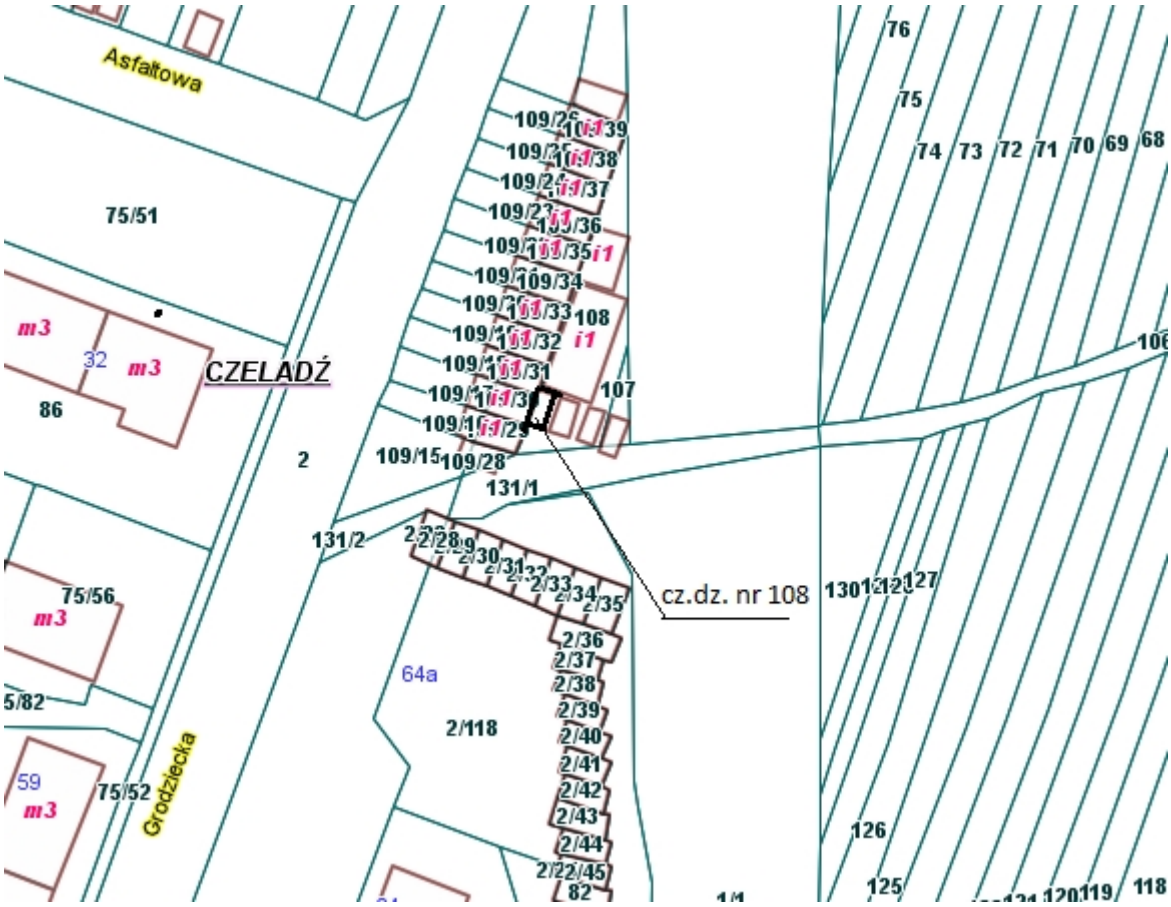

Projekt

z dnia 1 września 2020 r.
Zatwierdzony przez .....

UCHWAŁA NR .....
RADY MIEJSKIEJ W CZELADZI

z dnia ..... 2020 r.

w sprawie wyrażenia zgody na oddanie nieruchomości oznaczonych jako część działki nr 35/119 arkusz mapy 41, w dzierżawę w drodze bezprzetargowej, na rzecz dotychczasowych dzierżawców.

Na podstawie art. 18 ust 2 pkt. 9 lit. a ustawy z dnia 8 marca 1990r. o samorządzie gminnym (t.j. Dz. U. z 2020 r. poz. 713) oraz art. 13 ust. 1 i art.37 ust. 4 ustawy z dnia 21 sierpnia 1997r. o gospodarce nieruchomościami (t.j. Dz. U. z 2020 poz. 65 ze zmianami)

Rada Miejska w Czeladzi uchwala, co następuje:

§ 1. Wyraża zgodę na oddanie w dzierżawę w drodze bezprzetargowej, na okres 3-ch lat, nieruchomości stanowiących:

1. część działki nr 35/119 arkusz mapy nr 41, o powierzchni 115 m^2, położonej przy ul. Powstańców Śląskich w Czeladzi, na cele: tereny zielone, na rzecz dotychczasowego dzierżawcy, na podstawie kolejnej umowy zawieranej po umowie zawartej na czas oznaczony, której przedmiotem jest ta sama nieruchomość.

2. część działki nr 35/119 arkusz mapy nr 41, o powierzchni 218 m^2, położonej przy ul. Powstańców Śląskich w Czeladzi, na cele: ogródek, na rzecz dotychczasowego dzierżawcy, na podstawie kolejnej umowy zawieranej po umowie zawartej na czas oznaczony, której przedmiotem jest ta sama nieruchomość.

3. część działki nr 35/119 arkusz mapy nr 41, o powierzchni 89 m^2, położonej przy ul. Powstańców Śląskich w Czeladzi, na cele: ogródek, na rzecz dotychczasowego dzierżawcy, na podstawie kolejnej umowy zawieranej po umowie zawartej na czas oznaczony, której przedmiotem jest ta sama nieruchomość.

4. część działki nr 35/119 arkusz mapy nr 41, o powierzchni 108 m^2, położonej przy ul. Powstańców Śląskich w Czeladzi, na cele: ogródek, na rzecz dotychczasowego dzierżawcy, na podstawie kolejnej umowy zawieranej po umowie zawartej na czas oznaczony, której przedmiotem jest ta sama nieruchomość.

5. część działki nr 35/119 arkusz mapy nr 41, o powierzchni 163 m^2, położonej przy ul. Powstańców Śląskich w Czeladzi, na cele: tereny zielone, na rzecz dotychczasowego dzierżawcy, na podstawie kolejnej umowy zawieranej po umowie zawartej na czas oznaczony, której przedmiotem jest ta sama nieruchomość.

§ 2. Wykonanie uchwały powierza się Burmistrzowi Miasta Czeladź.

§ 3. Uchwała wchodzi w życie z dniem podjęcia.

Uzasadnienie

Nieruchomości opisane w punkcie 1 - 5 wykorzystywane są jako tereny zielone oraz ogródek.

Gmina nie planuje innego zagospodarowania przedmiotowych terenów; ponadto umowy dzierżawy zawierają zapisy umożliwiające ich wcześniejsze rozwiązanie tj. za porozumieniem stron w każdym czasie, bądź rozwiązanie z miesięcznym terminem wypowiedzenia np. w przypadku przeznaczenia przedmiotu dzierżawy do sprzedaży, realizacji na przedmiotowym terenie celu publicznego bądź w przypadku przeznaczenia przedmiotu dzierżawy na cele związane z wykonywaniem zadań własnych Gminy.

Do wyłącznej właściwości rady gminy należy podejmowanie uchwał w sprawach majątkowych gminy, przekraczających zakres zwykłego zarządu, dotyczących zasad nabywania, zbywania i obciążania nieruchomości oraz ich wydzierżawiania lub wynajmowania na czas oznaczony dłuższy niż 3 lata (art. 18 ust. 2 pkt 9 lit. a ustawy o samorządzie gminnym).

W związku z powyższym oraz z uwagi na zbliżający się termin zakończenia umów dzierżawy, zasadne jest podjęcie uchwały o wyrażeniu zgody na oddanie w dzierżawę, na okres 3-ch lat, na rzecz dotychczasowych dzierżawców, nieruchomości stanowiących:

1. część działki nr 35/119 arkusz mapy nr 41, o powierzchni 115 m^2, położonej przy ul. Powstańców Śląskich w Czeladzi, na cele: tereny zielone,

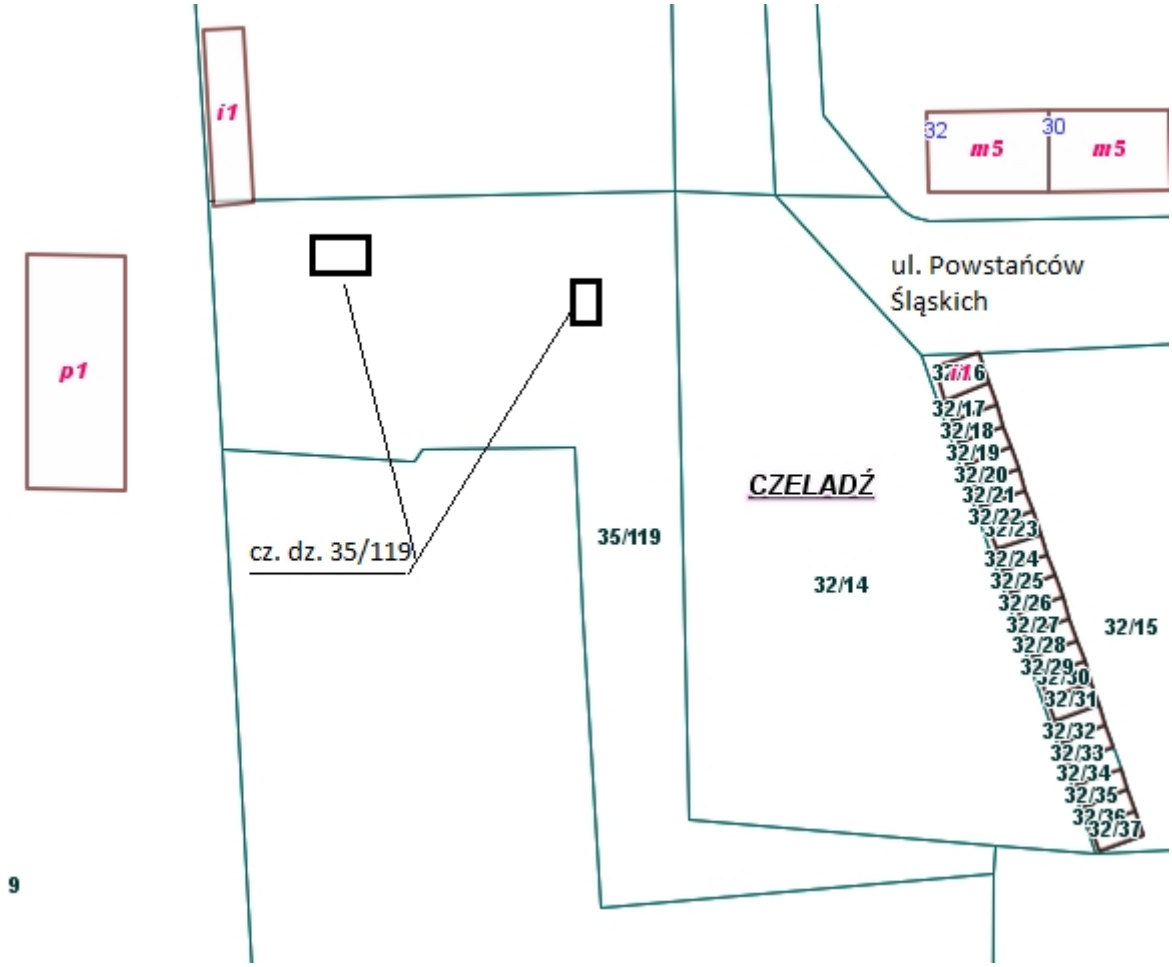

2. część działki nr 35/119 arkusz mapy nr 41, o powierzchni 218 m^2, położonej przy ul. Powstańców Śląskich w Czeladzi, na cele: ogródek,

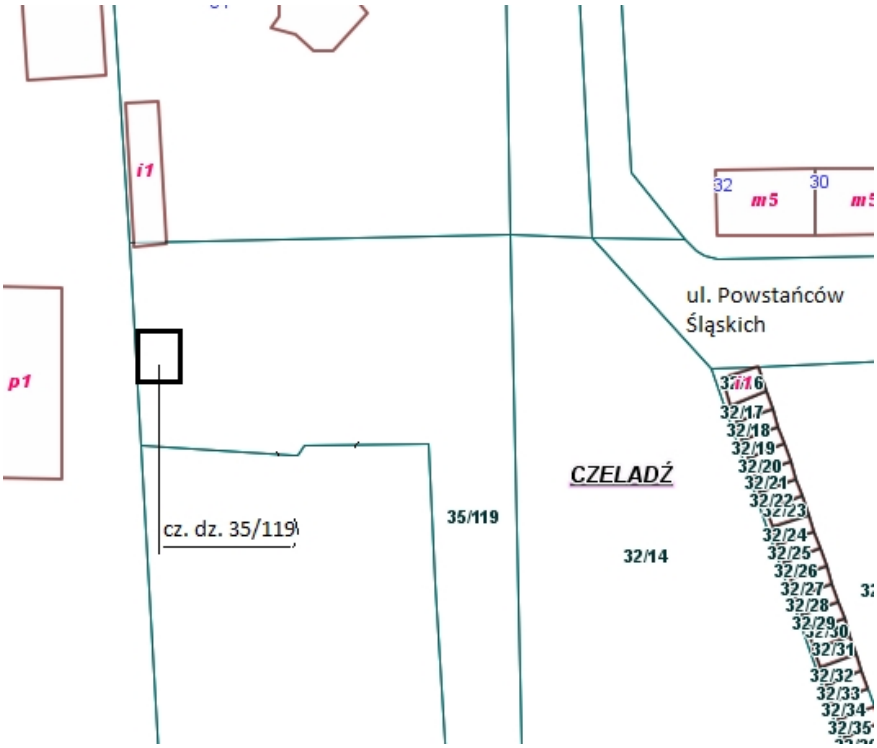

3. część działki nr 35/119 arkusz mapy nr 41, o powierzchni 89 m^2, położonej przy ul. Powstańców Śląskich w Czeladzi, na cele: ogródek,

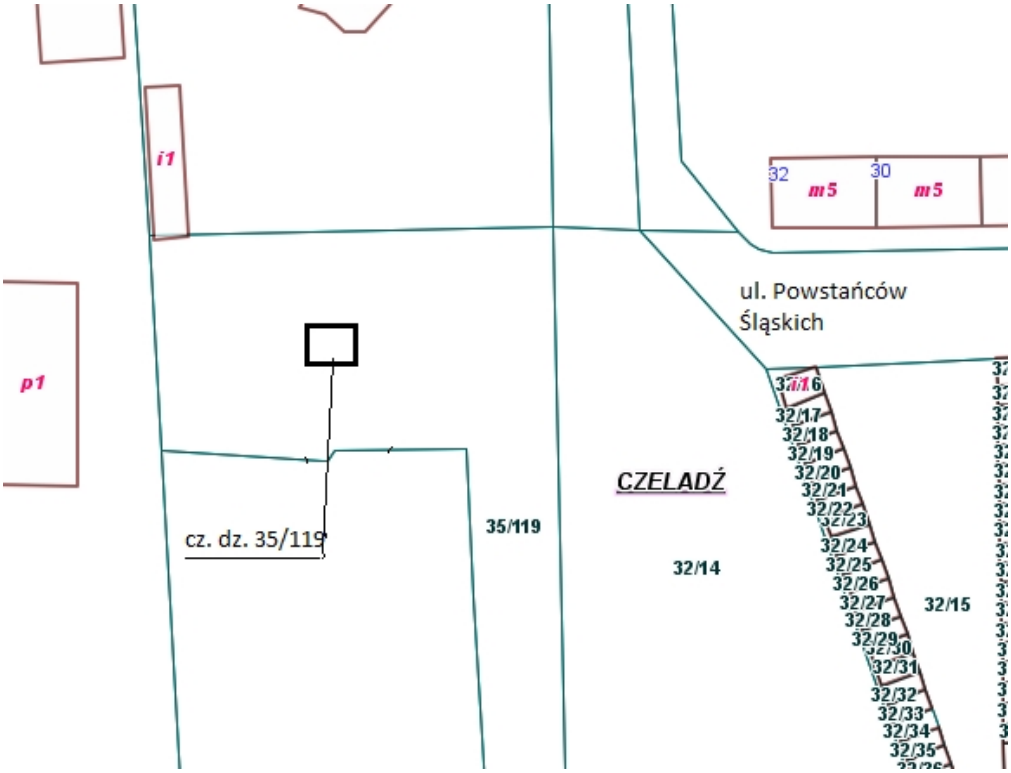

4. część działki nr 35/119 arkusz mapy nr 41, o powierzchni 108 m^2, położonej przy ul. Powstańców Śląskich w Czeladzi, na cele: ogródek,

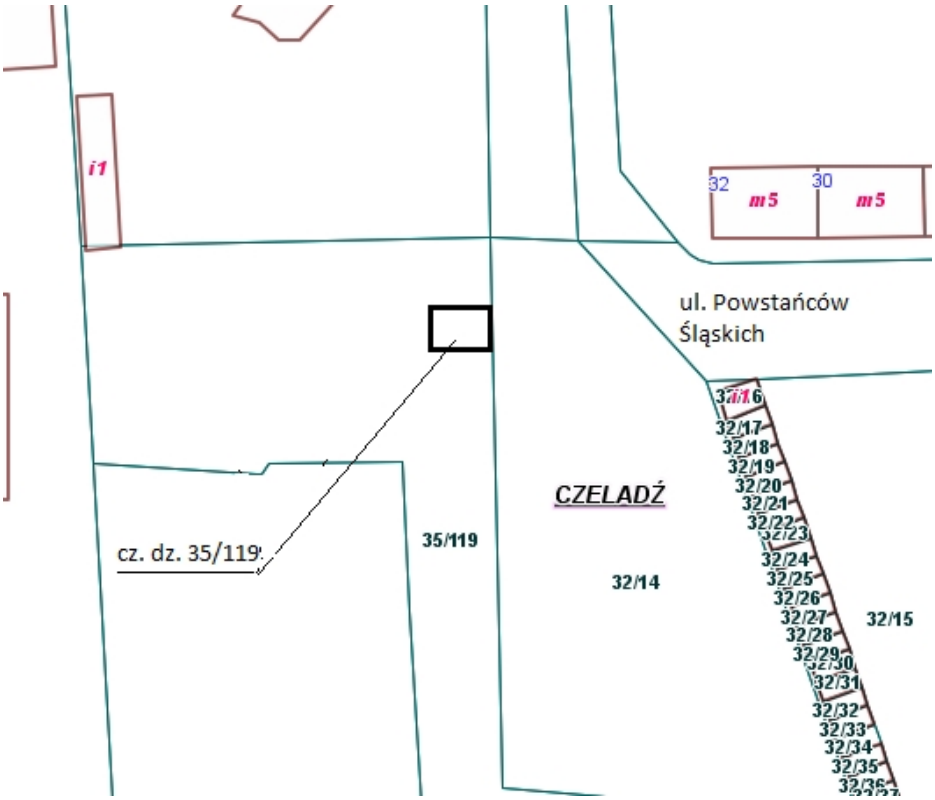

5. część działki nr 35/119 arkusz mapy nr 41, o powierzchni 163 m^2, położonej przy ul. Powstańców Śląskich w Czeladzi, na cele: tereny zielone,

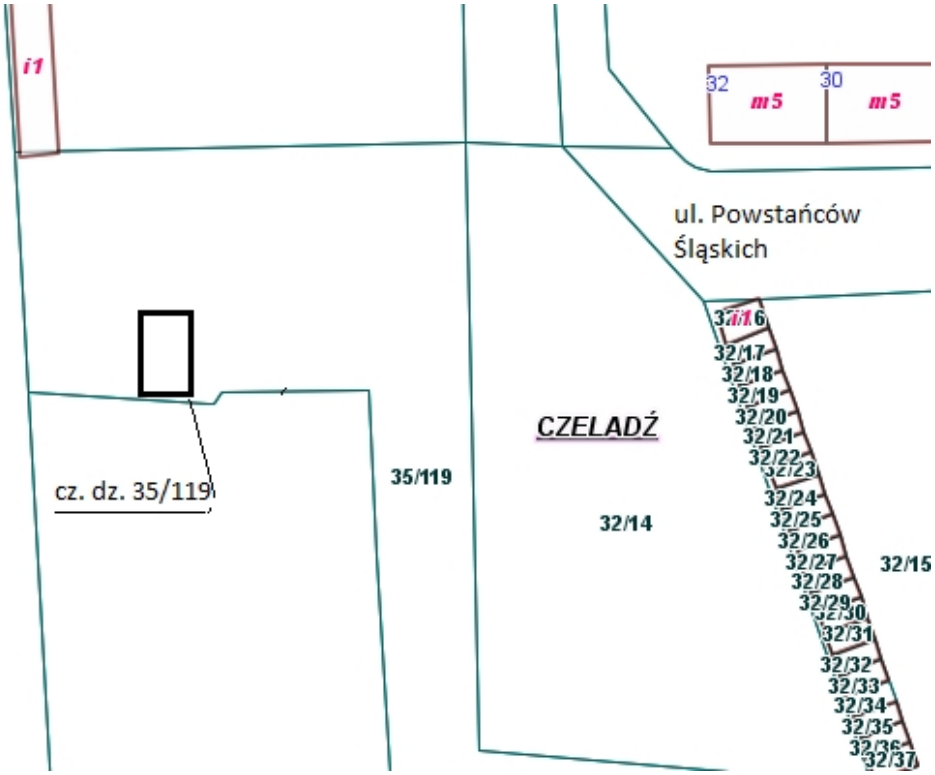

Projekt

z dnia 1 września 2020 r.
Zatwierdzony przez .....

UCHWAŁA NR .....
RADY MIEJSKIEJ W CZELADZI

z dnia ..... 2020 r.

w sprawie wyrażenia zgody na oddanie nieruchomości oznaczonych jako część działki nr 54/13, działka nr 55/4 arkusz mapy 13, część działki nr 140/14 arkusz mapy nr 20, część działki nr 248/11 arkusz mapy 22, część działki nr 56/15 arkusz mapy nr 4, część działki nr 22/7 arkusz mapy nr 41, część działki nr 108 arkusz mapy nr 7, w dzierżawę w drodze bezprzetargowej, na rzecz dotychczasowych dzierżawców.

Na podstawie art. 18 ust 2 pkt. 9 lit. a ustawy z dnia 8 marca 1990r. o samorządzie gminnym (t.j. Dz. U. z 2020 r. poz. 713) oraz art. 13 ust. 1 i art.37 ust. 4 ustawy z dnia 21 sierpnia 1997r. o gospodarce nieruchomościami (t.j. Dz. U. z 2020 poz. 65 ze zmianami)

Rada Miejska w Czeladzi uchwala, co następuje:

§ 1. Wyraża zgodę na oddanie w dzierżawę w drodze bezprzetargowej, na okres 10-ciu lat, nieruchomości stanowiących:

1. część działki nr 54/13 arkusz mapy nr 13, o powierzchni 81 m^2, położonej przy ul. Ogrodowej w Czeladzi, na cele: tereny zielone, na rzecz dotychczasowego dzierżawcy, na podstawie kolejnej umowy zawieranej po umowie zawartej na czas oznaczony, której przedmiotem jest ta sama nieruchomość.

2. działkę nr 55/4 arkusz mapy nr 13, o powierzchni 81 m^2, położoną przy ul. Ogrodowej w Czeladzi, na cele: tereny zielone, na rzecz dotychczasowego dzierżawcy, na podstawie kolejnej umowy zawieranej po umowie zawartej na czas oznaczony, której przedmiotem jest ta sama nieruchomość.

3. część działki nr 140/14 arkusz mapy nr 20, o powierzchni 125 m^2, położonej przy ul. Staszica w Czeladzi, na cele: tereny zielone, na rzecz dotychczasowego dzierżawcy, na podstawie kolejnej umowy zawieranej po umowie zawartej na czas oznaczony, której przedmiotem jest ta sama nieruchomość.

4. część działki nr 248/11 arkusz mapy 22, o powierzchni 68m^2, położonej przy ul. Ciołkowskiego w Czeladzi, na cele: tereny zielone (50m^2), podjazd i dojście (18m^2), na rzecz dotychczasowego dzierżawcy, na podstawie kolejnej umowy zawieranej po umowie zawartej na czas oznaczony, której przedmiotem jest ta sama nieruchomość.

5. część działki nr 56/15 arkusz mapy nr 4, o powierzchni 15 m^2, położonej przy ul. Szpitalnej w Czeladzi, na cele: pod garaż, na rzecz dotychczasowego dzierżawcy, na podstawie kolejnej umowy zawieranej po umowie zawartej na czas oznaczony, której przedmiotem jest ta sama nieruchomość.

6. część działki nr 22/7 arkusz mapy nr 41, o powierzchni 33 m^2, położonej przy ul. 21 Listopada w Czeladzi, na cele: pod garaż, na rzecz dotychczasowego dzierżawcy, na podstawie kolejnej umowy zawieranej po umowie zawartej na czas oznaczony, której przedmiotem jest ta sama nieruchomość.

7. część działki nr 108 arkusz mapy nr 7, o powierzchni 21 m^2, położonej przy ul. Grodzieckiej w Czeladzi, na cele: pod garaż, na rzecz dotychczasowego dzierżawcy, na podstawie kolejnej umowy zawieranej po umowie zawartej na czas oznaczony, której przedmiotem jest ta sama nieruchomość.

§ 2. Wykonanie uchwały powierza się Burmistrzowi Miasta Czeladź.

§ 3. Uchwała wchodzi w życie z dniem podjęcia.

Uzasadnienie

Nieruchomości opisane w punkcie 1 - 3 włączone ogrodzeniami do posesji stanowiących własność dzierżawców, wykorzystywane są na poprawienie warunków zagospodarowania nieruchomości przyległych tj. jako tereny zielone. Nieruchomość opisana w punkcie 4, również włączona do posesji stanowiącej własność dzierżawcy, wykorzystywana jest jako teren zielony oraz jako podjazd i dojście.

Nieruchomości opisane w punkcie 5 - 7 wykorzystywane są pod ustawienie garaży, stanowiących własność dzierżawców.

Gmina nie planuje innego zagospodarowania przedmiotowych terenów; ponadto umowy dzierżawy zawierają zapisy umożliwiające ich wcześniejsze rozwiązanie tj. za porozumieniem stron w każdym czasie, bądź rozwiązanie z miesięcznym terminem wypowiedzenia np. w przypadku przeznaczenia przedmiotu dzierżawy do sprzedaży, realizacji na przedmiotowym terenie celu publicznego bądź w przypadku przeznaczenia przedmiotu dzierżawy na cele związane z wykonywaniem zadań własnych Gminy.

Do wyłącznej właściwości rady gminy należy podejmowanie uchwał w sprawach majątkowych gminy, przekraczających zakres zwykłego zarządu, dotyczących zasad nabywania, zbywania i obciążania nieruchomości oraz ich wydzierżawiania lub wynajmowania na czas oznaczony dłuższy niż 3 lata (art. 18 ust. 2 pkt 9 lit. a ustawy o samorządzie gminnym).

W związku z powyższym oraz z uwagi na zbliżający się termin zakończenia umów dzierżawy, zasadne jest podjęcie uchwały o wyrażeniu zgody na oddanie w dzierżawę, na okres 10-ciu lat, na rzecz dotychczasowych dzierżawców, nieruchomości stanowiących:

1. część działki nr 54/13 arkusz mapy nr 13, o powierzchni 81 m^2, położonej przy ul. Ogrodowej w Czeladzi, na cele: tereny zielone,

2. działkę nr 55/4 arkusz mapy nr 13, o powierzchni 81 m^2, położoną przy ul. Ogrodowej w Czeladzi, na cele: tereny zielone,

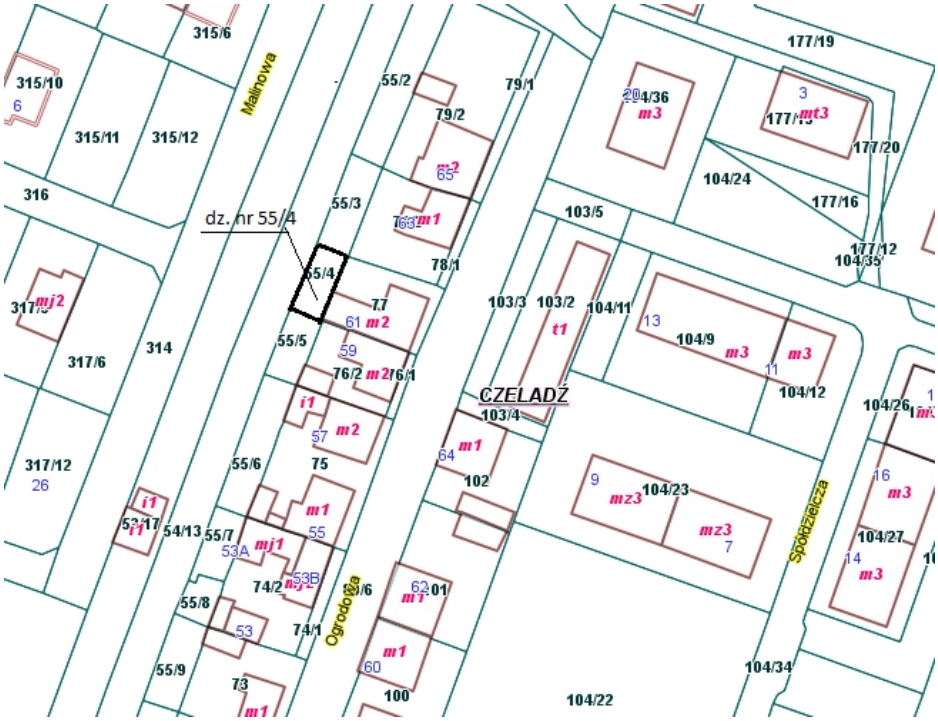

3. część działki nr 140/14 arkusz mapy nr 20, o powierzchni 125 m^2, położonej przy ul. Staszica w Czeladzi, na cele: tereny zielone,

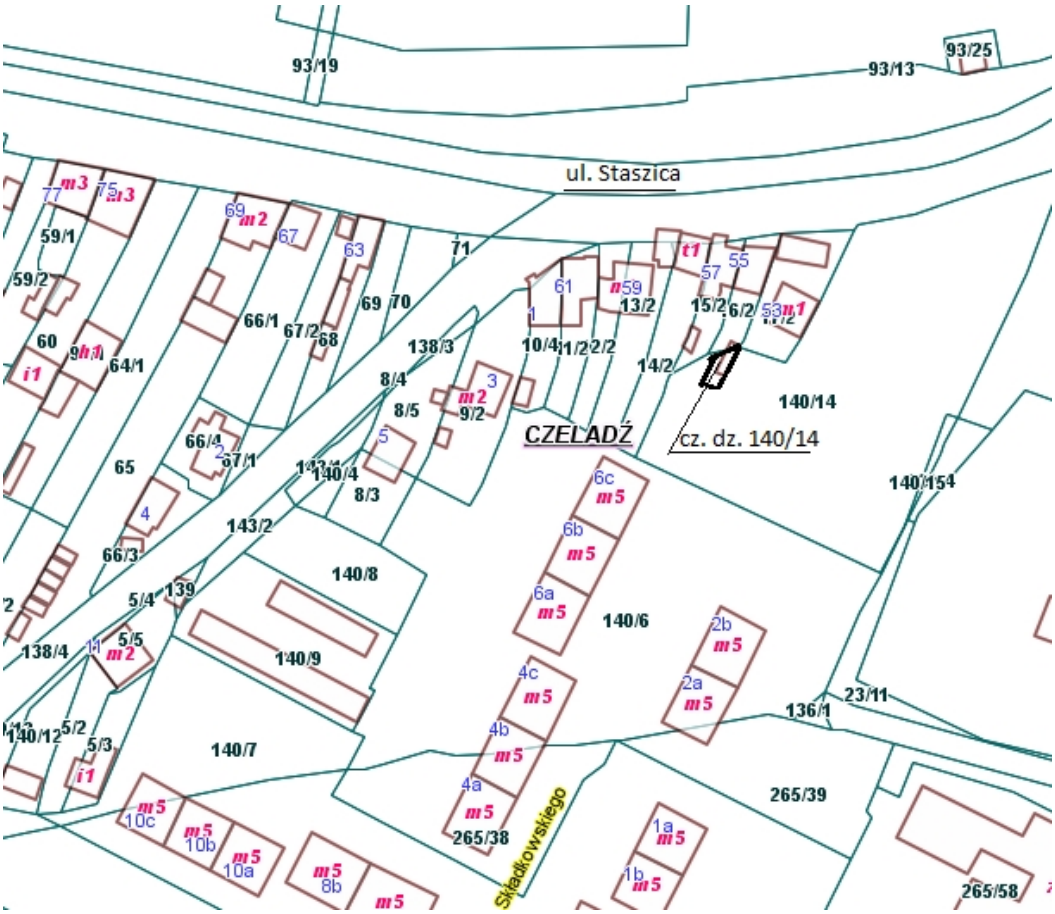

4. część działki nr 248/11 arkusz mapy 22, o powierzchni 68m^2, położonej przy ul. Ciołkowskiego w Czeladzi, na cele: tereny zielone (50m^2), podjazd i dojście (18m^2),

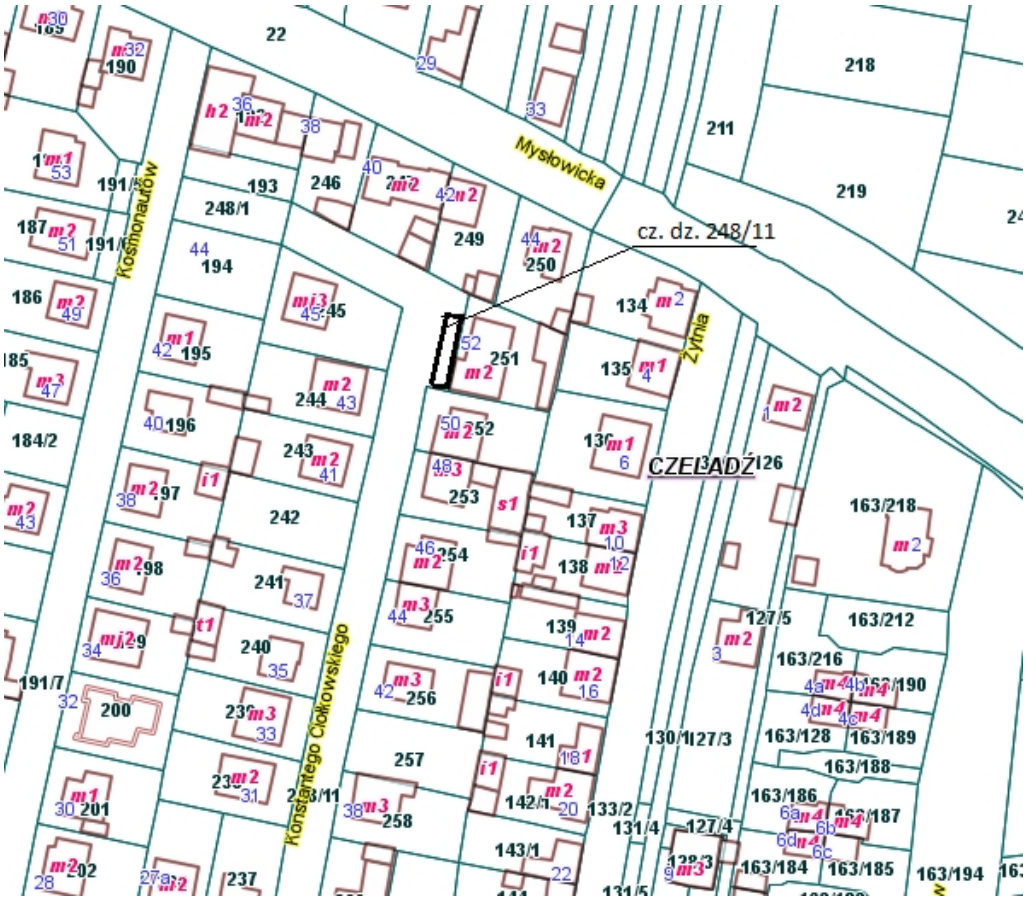

5. część działki nr 56/15 arkusz mapy nr 4, o powierzchni 15 m^2, położonej przy ul. Szpitalnej w Czeladzi, na cele: pod garaż,

6. część działki nr 22/7 arkusz mapy nr 41, o powierzchni 33 m², położonej przy ul. 21 Listopada w Czeladzi, na cele: pod garaż,

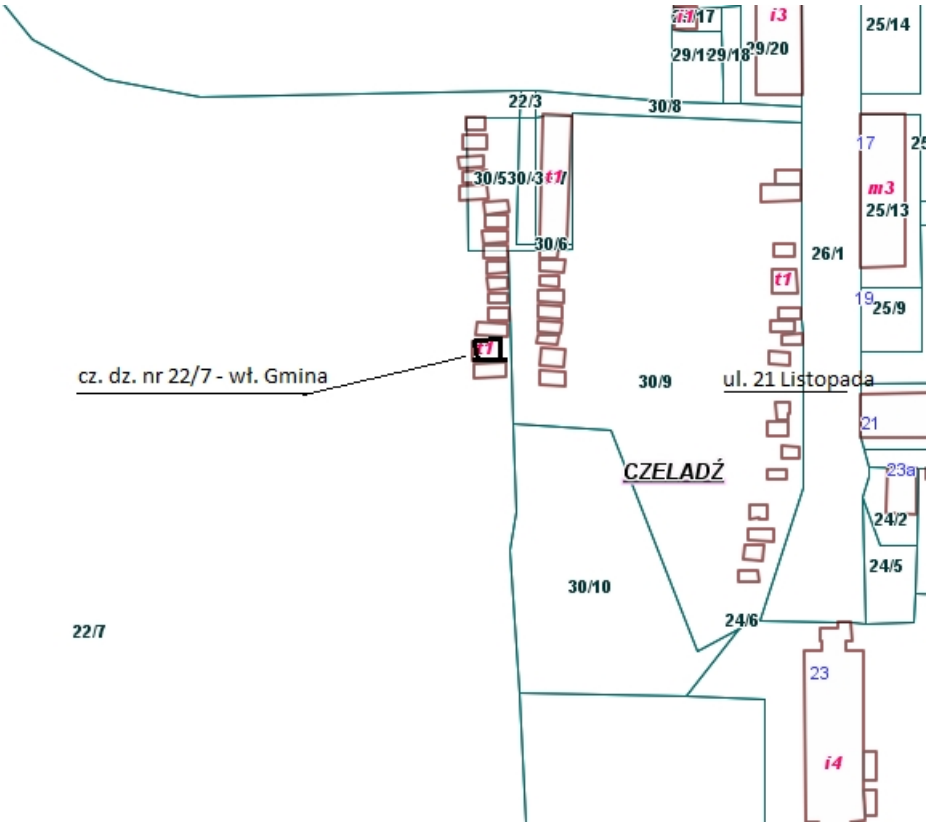

7. część działki nr 108 arkusz mapy nr 7, o powierzchni 21 m², położonej przy ul. Grodzieckiej w Czeladzi, na cele: pod garaż,

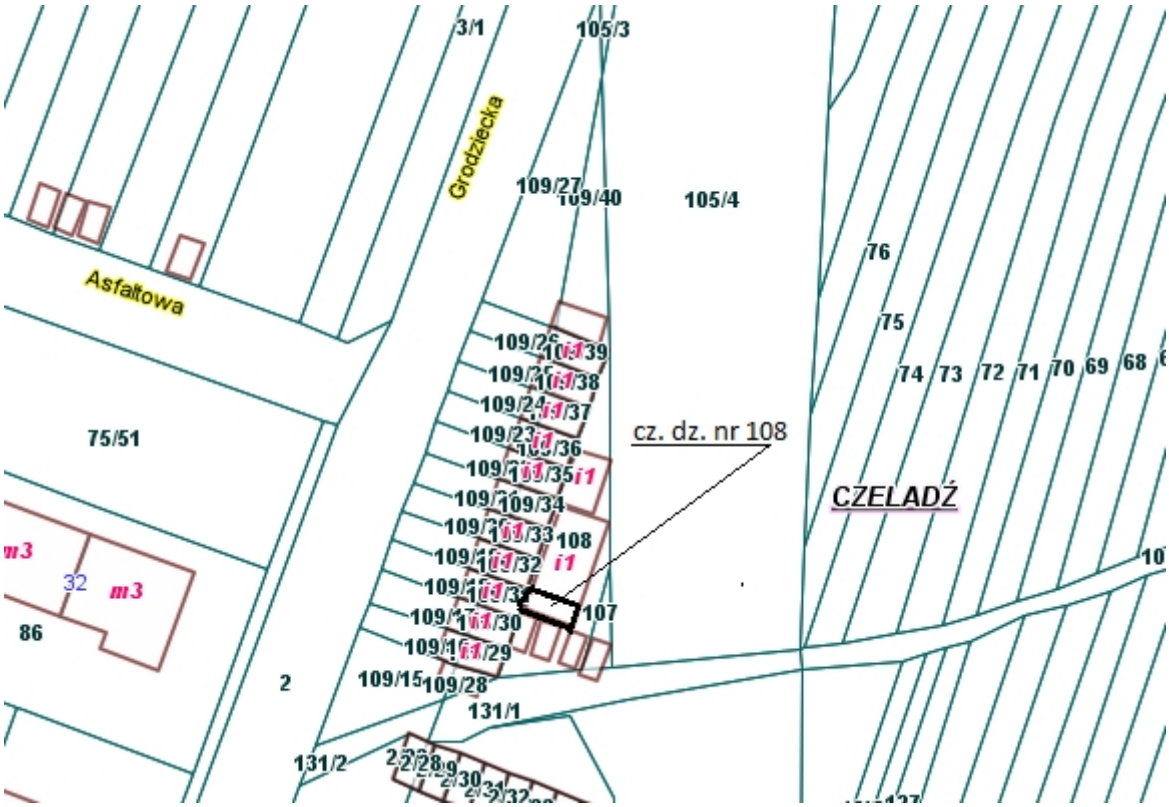

Projekt

z dnia 1 września 2020 r.
Zatwierdzony przez .....

UCHWAŁA NR .....
RADY MIEJSKIEJ W CZELADZI

z dnia ..... 2020 r.

w sprawie wyrażenia zgody na oddanie nieruchomości oznaczonych jako część działki nr 28/56, arkusz mapy nr 47, część działki nr 104/3 arkusz mapy nr 56, w dzierżawę w drodze bezprzetargowej, na rzecz dotychczasowych dzierżawców.

Na podstawie art. 18 ust 2 pkt. 9 lit. a ustawy z dnia 8 marca 1990r. o samorządzie gminnym (t.j. Dz. U. z 2020 r. poz. 713) oraz art. 13 ust. 1 i art. 37 ust. 4 ustawy z dnia 21 sierpnia 1997r. o gospodarce nieruchomościami (t.j. Dz. U. z 2020 poz. 65 ze zmianami)

Rada Miejska w Czeladzi uchwala, co następuje:

§ 1. Wyraża zgodę na oddanie w dzierżawę w drodze bezprzetargowej, na okres 5-ciu lat, nieruchomości stanowiących:

1. część działki nr 28/56 arkusz mapy nr 47, o powierzchni 294m^2, położonej przy ul. Francuskiej w Czeladzi, na cele: tereny zielone, na rzecz dotychczasowego dzierżawcy, na podstawie kolejnej umowy zawieranej po umowie zawartej na czas oznaczony, której przedmiotem jest ta sama nieruchomość.

2. część działki nr 104/3 arkusz mapy nr 56, o powierzchni 533 m^2, położonej przy ul. Słowackiego w Czeladzi, na cele: ogródek przy domku fińskim, na rzecz dotychczasowego dzierżawcy, na podstawie kolejnej umowy zawieranej po umowie zawartej na czas oznaczony, której przedmiotem jest ta sama nieruchomość.

§ 2. Wykonanie uchwały powierza się Burmistrzowi Miasta Czeladź.

§ 3. Uchwała wchodzi w życie z dniem podjęcia.

Uzasadnienie

Nieruchomość będąca przedmiotem niniejszej uchwały opisana w punkcie 1, wykorzystywana jako tereny zielone, przylega do zabudowanej nieruchomości, której współużytkownikiem wieczystym jest dzierżawca. Nieruchomość opisana w punkcie 2 wykorzystywana jest jako ogródek przy domku fińskim. Gmina nie planuje innego zagospodarowania przedmiotowych terenów; ponadto umowy dzierżawy zawierają zapisy umożliwiające ich wcześniejsze rozwiązanie tj. za porozumieniem stron w każdym czasie, bądź rozwiązanie z miesięcznym terminem wypowiedzenia np. w przypadku przeznaczenia przedmiotu dzierżawy do sprzedaży, realizacji na przedmiotowym terenie celu publicznego bądź w przypadku przeznaczenia przedmiotu dzierżawy na cele związane z wykonywaniem zadań własnych Gminy.

Do wyłącznej właściwości rady gminy należy podejmowanie uchwał w sprawach majątkowych gminy, przekraczających zakres zwykłego zarządu, dotyczących zasad nabywania, zbywania i obciążania nieruchomości oraz ich wydzierżawiania lub wynajmowania na czas oznaczony dłuższy niż 3 lata (art. 18 ust. 2 pkt 9 lit. a ustawy o samorządzie gminnym).

W związku z powyższym oraz z uwagi na zbliżający się termin zakończenia umów dzierżawy, zasadne jest podjęcie uchwały o wyrażeniu zgody na oddanie w dzierżawę, na okres 5-ciu lat, na rzecz dotychczasowych dzierżawców, nieruchomości stanowiących:

1. część działki nr 28/56 arkusz mapy nr 47, o powierzchni 294m^2, położonej przy ul. Francuskiej w Czeladzi, na cele: tereny zielone,

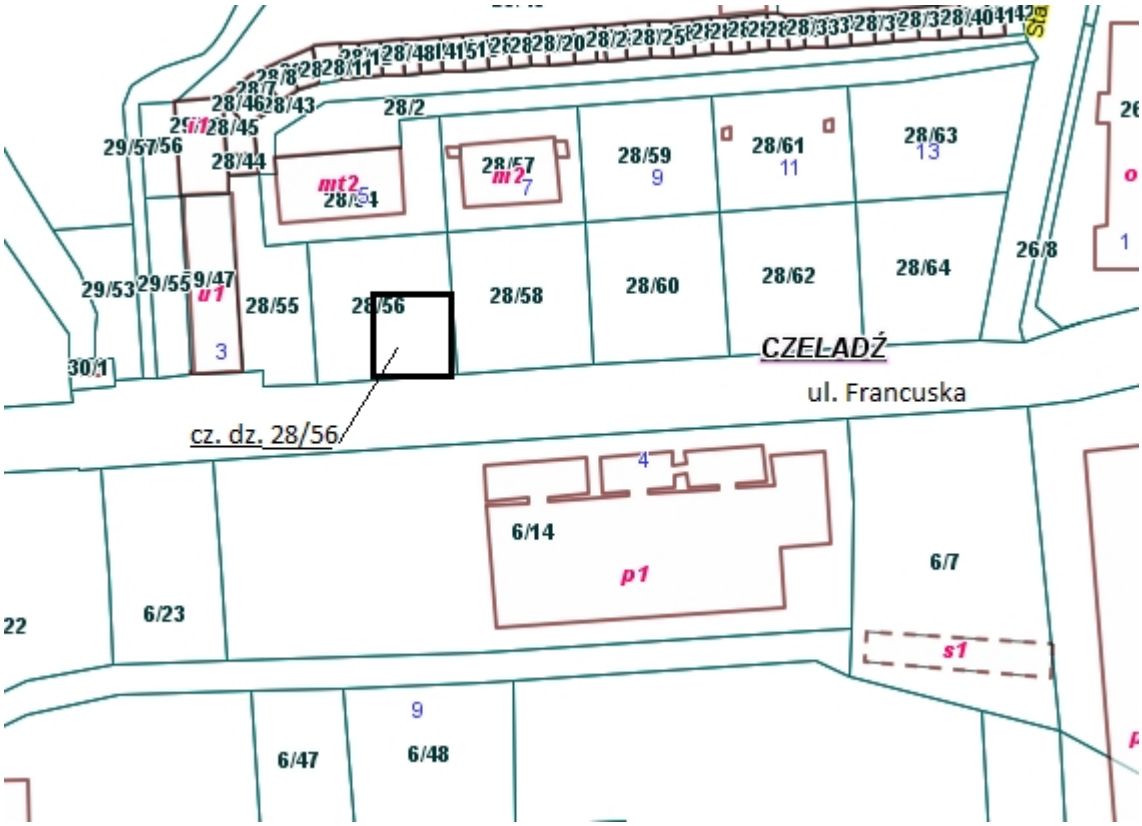

2. część działki nr 104/3 arkusz mapy nr 56, o powierzchni 533 m^2, położonej przy ul. Słowackiego w Czeladzi, na cele: ogródek przy domku fińskim.

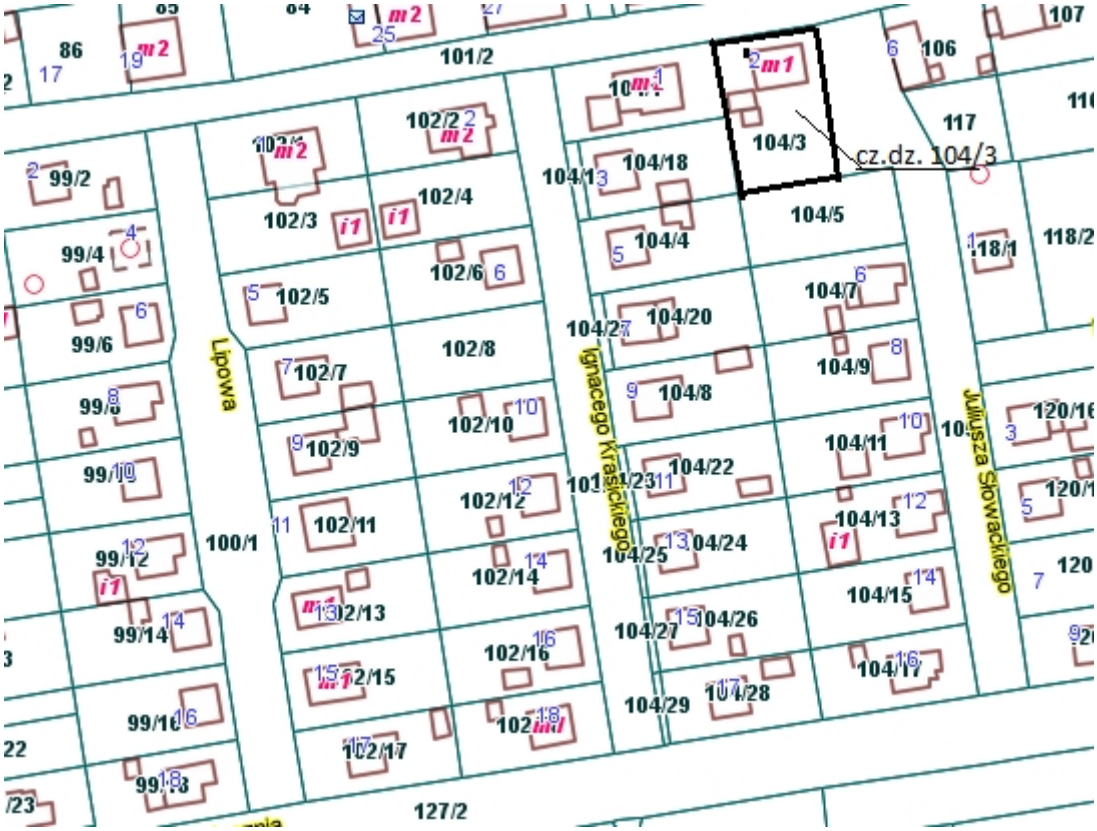

Projekt

z dnia 1 września 2020 r.
Zatwierdzony przez .....

UCHWAŁA NR .....
RADY MIEJSKIEJ W CZELADZI

z dnia ..... 2020 r.

w sprawie wyrażenia zgody na oddanie nieruchomości oznaczonych jako część działki nr 125/4 arkusz mapy 56 oraz część działki nr 10/11 arkusz mapy nr 58, w dzierżawę w drodze bezprzetargowej, na rzecz dotychczasowych dzierżawców.

Na podstawie art. 18 ust 2 pkt. 9 lit. a ustawy z dnia 8 marca 1990r. o samorządzie gminnym (t.j. Dz. U. z 2020 r. poz. 713) oraz art. 13 ust. 1 i art.37 ust. 4 ustawy z dnia 21 sierpnia 1997r. o gospodarce nieruchomościami (t.j. Dz. U. z 2020 poz. 65 ze zmianami)

Rada Miejska w Czeladzi uchwala, co następuje:

§ 1. Wyraża zgodę na oddanie w dzierżawę w drodze bezprzetargowej, na okres 5-ciu lat, nieruchomości stanowiących:

1. część działki nr 125/4 arkusz mapy nr 56, o powierzchni 45m^2, położonej przy ul. Spacerowej w Czeladzi, na cele: handlowe, w tym teren zabudowany (30m^2) oraz teren przyległy (15m^2) na rzecz dotychczasowego dzierżawcy, na podstawie kolejnej umowy zawieranej po umowie zawartej na czas oznaczony, której przedmiotem jest ta sama nieruchomość.

2. część działki nr 10/11 arkusz mapy nr 58, o powierzchni 120m^2, położonej przy ul. Rzemieślniczej w Czeladzi, na cele: teren przyległy do obiektu usługowego, na rzecz dotychczasowego dzierżawcy, na podstawie kolejnej umowy zawieranej po umowie zawartej na czas oznaczony, której przedmiotem jest ta sama nieruchomość.

§ 2. Wykonanie uchwały powierza się Burmistrzowi Miasta Czeladź.

§ 3. Uchwała wchodzi w życie z dniem podjęcia.

Uzasadnienie

Nieruchomość opisana w punkcie 1 zabudowana obiektem handlowym stanowiącym własność dzierżawcy, wykorzystywana jest na cele handlowe, natomiast nieruchomość opisana w punkcie 2 wykorzystywana jest jako teren przyległy do obiektu usługowego stanowiącego również własność dzierżawcy.

Gmina nie planuje innego zagospodarowania przedmiotowego terenu; ponadto umowy dzierżawy zawierają zapisy umożliwiające ich wcześniejsze rozwiązanie tj. za porozumieniem stron w każdym czasie, bądź rozwiązanie z miesięcznym terminem wypowiedzenia np. w przypadku przeznaczenia przedmiotu dzierżawy do sprzedaży, realizacji na przedmiotowym terenie celu publicznego bądź w przypadku przeznaczenia przedmiotu dzierżawy na cele związane z wykonywaniem zadań własnych Gminy.

Do wyłącznej właściwości rady gminy należy podejmowanie uchwał w sprawach majątkowych gminy, przekraczających zakres zwykłego zarządu, dotyczących zasad nabywania, zbywania i obciążania nieruchomości oraz ich wydzierżawiania lub wynajmowania na czas oznaczony dłuższy niż 3 lata (art. 18 ust. 2 pkt 9 lit. a ustawy o samorządzie gminnym).

W związku z powyższym oraz z uwagi na zbliżający się termin zakończenia umów dzierżawy, zasadne jest podjęcie uchwały o wyrażeniu zgody na oddanie w dzierżawę, na okres 5-ciu lat, na rzecz dotychczasowych dzierżawców, nieruchomości stanowiących:

1. część działki nr 125/4 arkusz mapy nr 56, o powierzchni 45m^2, położonej przy ul. Spacerowej w Czeladzi, na cele: handlowe, w tym teren zabudowany (30m^2) oraz teren przyległy (15m^2),

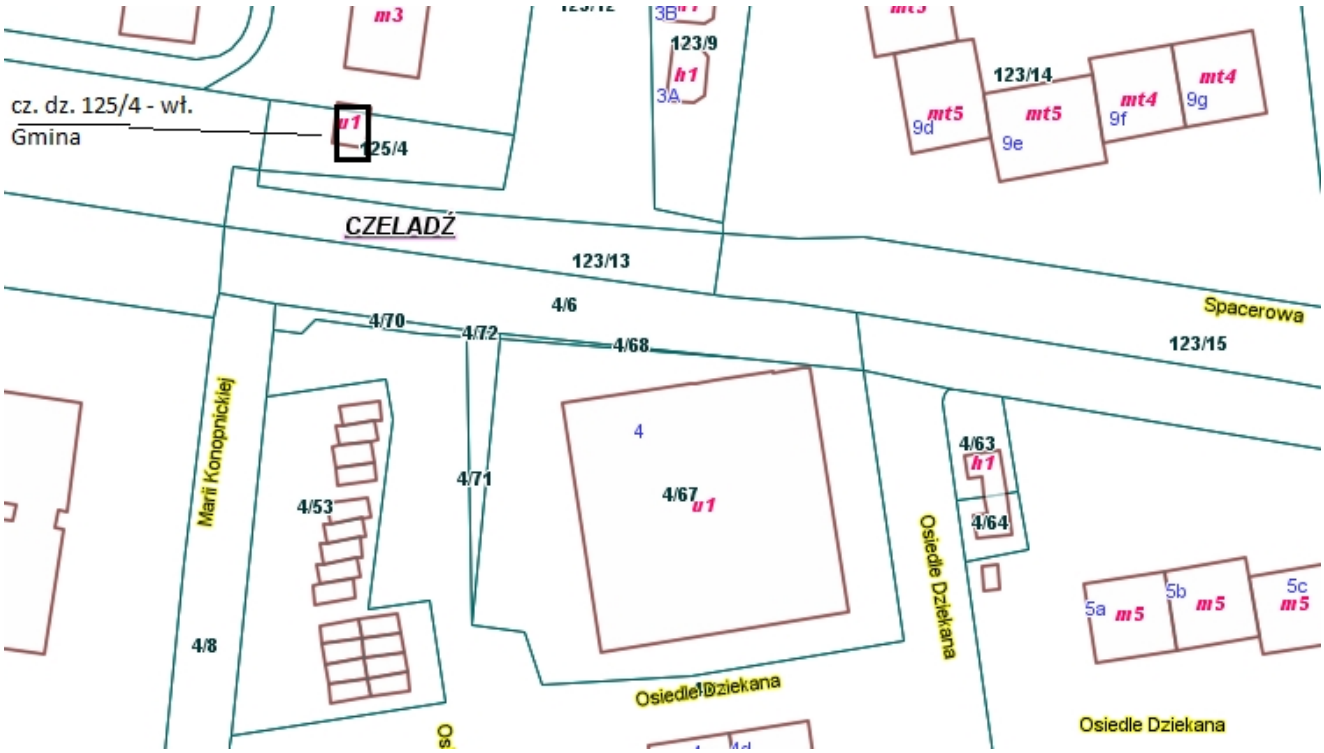

2. część działki nr 10/11 arkusz mapy nr 58, o powierzchni 120m^2, położonej przy ul. Rzemieślniczej w Czeladzi, na cele: teren przyległy do obiektu usługowego.

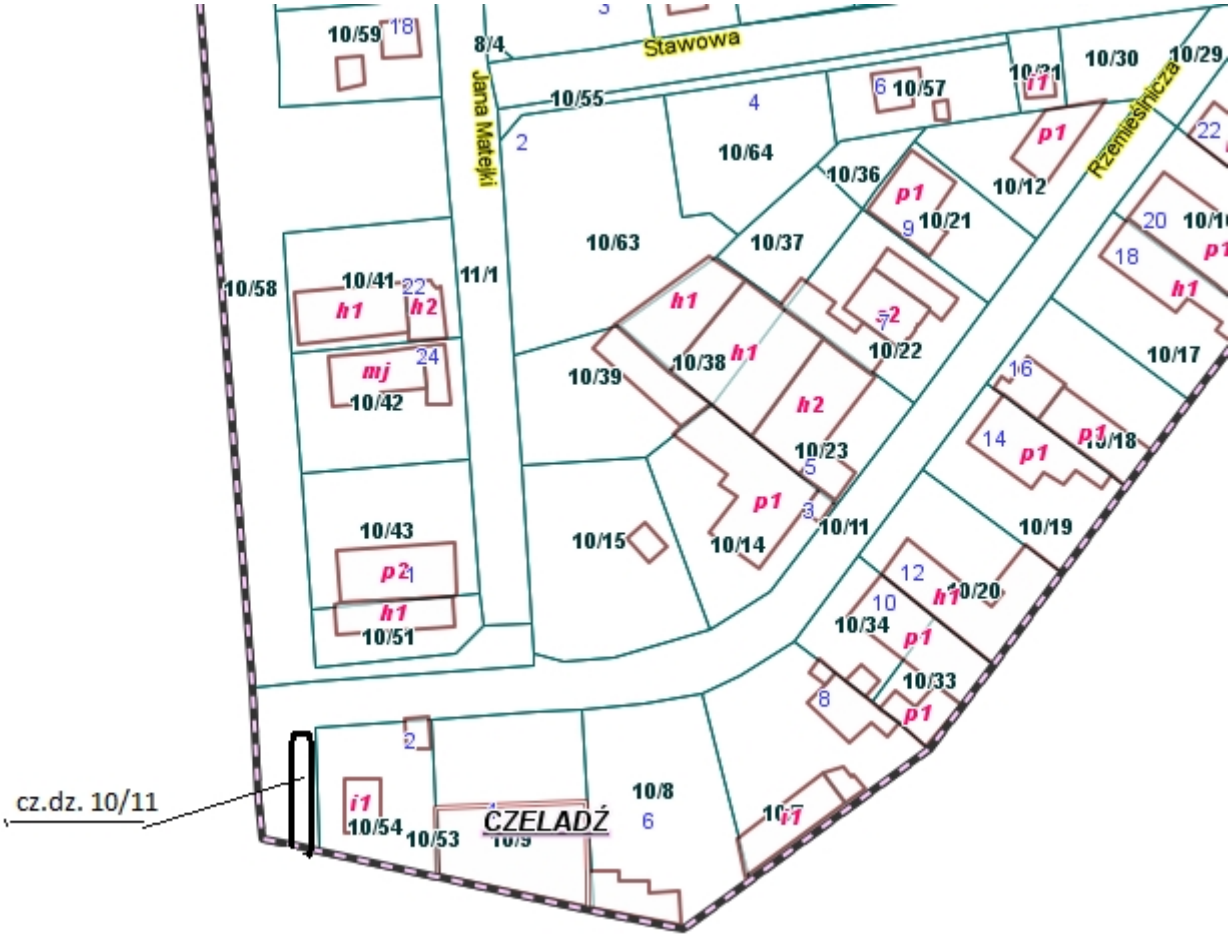

Projekt

z dnia 1 września 2020 r.
Zatwierdzony przez .....

UCHWAŁA NR .....
RADY MIEJSKIEJ W CZELADZI

z dnia ..... 2020 r.

w sprawie wyrażenia zgody na oddanie nieruchomości oznaczonych jako część działki nr 14/1 arkusz mapy 58 oraz część działki nr 125 arkusz mapy 50, w dzierżawę w drodze bezprzetargowej, na rzecz dotychczasowych dzierżawców.

Na podstawie art. 18 ust 2 pkt. 9 lit. a ustawy z dnia 8 marca 1990r. o samorządzie gminnym (t.j. Dz. U. z 2020 r. poz. 713) oraz art. 13 ust. 1 i art.37 ust. 4 ustawy z dnia 21 sierpnia 1997r. o gospodarce nieruchomościami (t.j. Dz. U. z 2020 poz. 65 ze zmianami)

Rada Miejska w Czeladzi uchwala, co następuje:

§ 1. 1. Wyraża zgodę na oddanie w dzierżawę w drodze bezprzetargowej, na okres 3-ch lat, nieruchomości stanowiących:

1. część działki nr 14/1 arkusz mapy nr 58, położonej przy ul. Nowopogońskiej w Czeladzi, na cele posadowienia nośnika reklamowego na stelażu, na rzecz dotychczasowego dzierżawcy, na podstawie kolejnej umowy zawieranej po umowie zawartej na czas oznaczony, której przedmiotem jest ta sama nieruchomość.

2. część działki nr 125 arkusz mapy nr 50, położonej przy trasie DK-86 w Czeladzi, na cele posadowienia nośnika reklamowego na stelażu, na rzecz dotychczasowego dzierżawcy, na podstawie kolejnej umowy zawieranej po umowie zawartej na czas oznaczony, której przedmiotem jest ta sama nieruchomość.

§ 2. Wykonanie uchwały powierza się Burmistrzowi Miasta Czeladź.

§ 3. Uchwała wchodzi w życie z dniem podjęcia.

Uzasadnienie

Nieruchomości opisane w punkcie 1 i 2 niniejszej uchwały wykorzystywane są pod posadowienie jednostronnych nośników reklamowych na metalowych stelażach. Gmina nie planuje innego zagospodarowania przedmiotowych terenów; ponadto umowy dzierżawy zawierają zapisy umożliwiające ich wcześniejsze rozwiązanie tj. za porozumieniem stron w każdym czasie, bądź rozwiązanie z miesięcznym terminem wypowiedzenia np. w przypadku przeznaczenia przedmiotu dzierżawy do sprzedaży, realizacji na przedmiotowym terenie celu publicznego bądź w przypadku przeznaczenia przedmiotu dzierżawy na cele związane z wykonywaniem zadań własnych Gminy.

Do wyłącznej właściwości rady gminy należy podejmowanie uchwał w sprawach majątkowych gminy, przekraczających zakres zwykłego zarządu, dotyczących zasad nabywania, zbywania i obciążania nieruchomości oraz ich wydzierżawiania lub wynajmowania na czas oznaczony dłuższy niż 3 lata (art. 18 ust. 2 pkt 9 lit. a ustawy o samorządzie gminnym).

W związku z powyższym oraz z uwagi na zbliżający się termin zakończenia umów dzierżawy, zasadne jest podjęcie uchwały o wyrażeniu zgody na oddanie w dzierżawę, na okres 3-ch lat, na rzecz dotychczasowych dzierżawców, nieruchomości stanowiących:

1. część działki nr 14/1 arkusz mapy nr 58, położonej przy ul. Nowopogońskiej w Czeladzi, na cele posadowienia nośnika reklamowego na stelażu,

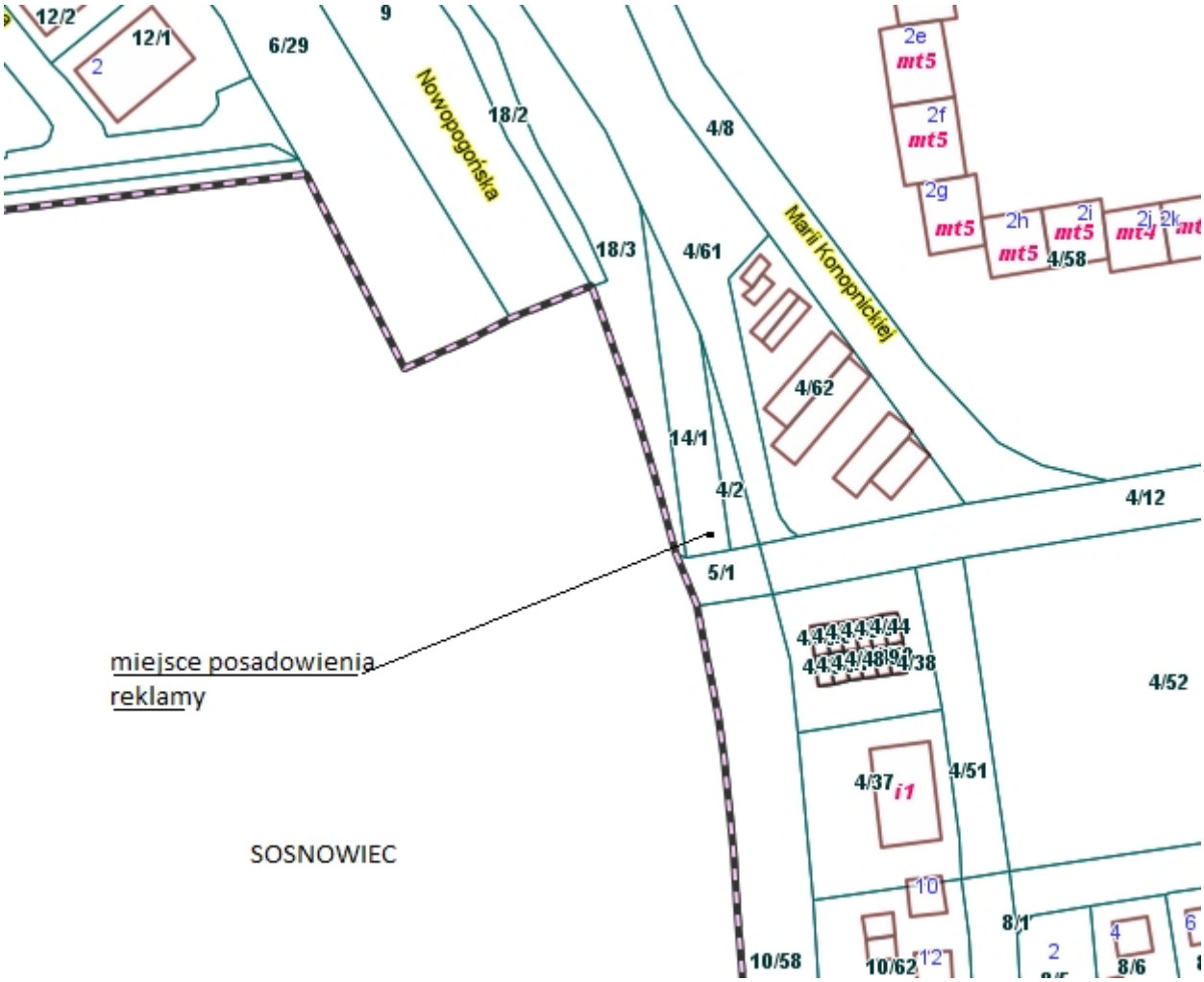

2. część działki nr 125 arkusz mapy nr 50, położonej przy trasie DK-86 w Czeladzi, na cele posadowienia nośnika reklamowego na stelażu.

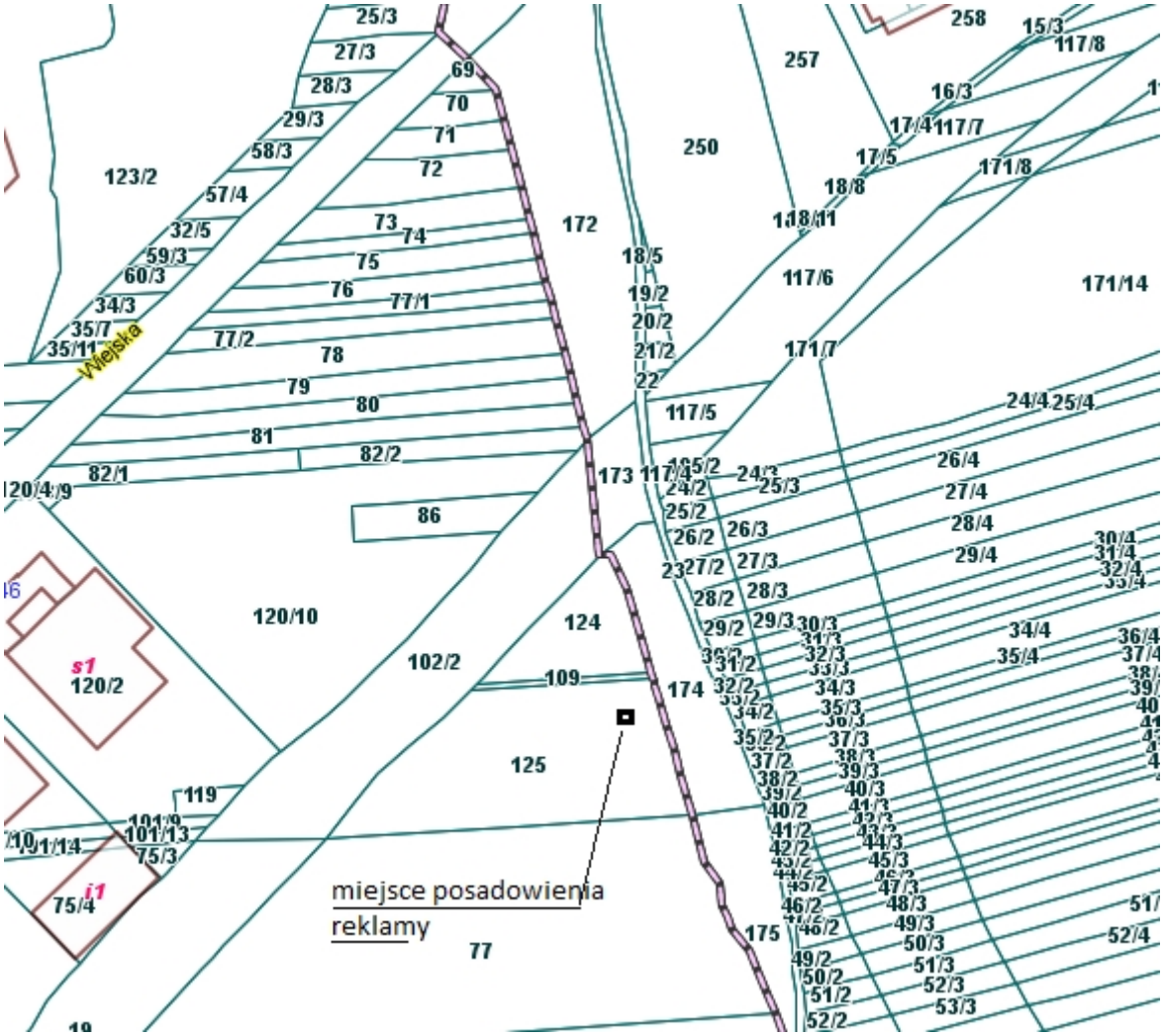

Projekt

z dnia 1 września 2020 r.
Zatwierdzony przez .....

UCHWAŁA NR .....
RADY MIEJSKIEJ W CZELADZI

z dnia ..... 2020 r.

w sprawie wyrażenia zgody na oddanie nieruchomości oznaczonych jako część działki nr 93/26 arkusz mapy 18, część działki nr 4/60 arkusz mapy 31, w dzierżawę w drodze bezprzetargowej, na rzecz dotychczasowych dzierżawców.

Na podstawie art. 18 ust 2 pkt. 9 lit. a ustawy z dnia 8 marca 1990r. o samorządzie gminnym (t.j. Dz. U. z 2020 r. poz. 713) oraz art. 13 ust. 1 i art.37 ust. 4 ustawy z dnia 21 sierpnia 1997r. o gospodarce nieruchomościami (t.j. Dz. U. z 2020 poz. 65 ze zmianami)

Rada Miejska w Czeladzi uchwala, co następuje:

§ 1. Wyraża zgodę na oddanie w dzierżawę w drodze bezprzetargowej, na okres 3-ch lat, nieruchomości stanowiących:

1. część działki nr 93/26 arkusz mapy nr 18, o powierzchni 9 m^2, położonej przy ul. Staszica w Czeladzi, na cele posadowienia nośnika reklamowego na stopie betonowej, na rzecz dotychczasowego dzierżawcy, na podstawie kolejnej umowy zawieranej po umowie zawartej na czas oznaczony, której przedmiotem jest ta sama nieruchomość.

2. część działki nr 4/60 arkusz mapy nr 31, o powierzchni 9 m^2, położonej przy ul. Staszica w Czeladzi, na cele posadowienia nośnika reklamowego na stopie betonowej, na rzecz dotychczasowego dzierżawcy, na podstawie kolejnej umowy zawieranej po umowie zawartej na czas oznaczony, której przedmiotem jest ta sama nieruchomość.

§ 2. Wykonanie uchwały powierza się Burmistrzowi Miasta Czeladź.

§ 3. Uchwała wchodzi w życie z dniem podjęcia.

UZASADNIENIE

Nieruchomości opisane w punkcie 1 – 2 niniejszej uchwały wykorzystywane są pod posadowienie nośników reklamowych na stopach betonowych. Gmina nie planuje innego zagospodarowania przedmiotowych terenów; ponadto umowy dzierżawy zawierają zapisy umożliwiające ich wcześniejsze rozwiązanie tj. za porozumieniem stron w każdym czasie, bądź rozwiązanie z miesięcznym terminem wypowiedzenia np. w przypadku przeznaczenia przedmiotu dzierżawy do sprzedaży, realizacji na przedmiotowym terenie celu publicznego bądź w przypadku przeznaczenia przedmiotu dzierżawy na cele związane z wykonywaniem zadań własnych Gminy.

Do wyłącznej właściwości rady gminy należy podejmowanie uchwał w sprawach majątkowych gminy, przekraczających zakres zwykłego zarządu, dotyczących zasad nabywania, zbywania i obciążania nieruchomości oraz ich wydzierżawiania lub wynajmowania na czas oznaczony dłuższy niż 3 lata (art. 18 ust. 2 pkt 9 lit. a ustawy o samorządzie gminnym).

W związku z powyższym oraz z uwagi na zbliżający się termin zakończenia umów dzierżawy, zasadne jest podjęcie uchwały o wyrażeniu zgody na oddanie w dzierżawę, na okres 3-ch lat, na rzecz dotychczasowych dzierżawców, nieruchomości stanowiących:

1. część działki nr 93/26 arkusz mapy nr 18, o powierzchni 9 m^2, położonej przy ul. Staszica w Czeladzi, na cele posadowienia nośnika reklamowego na stopie betonowej,

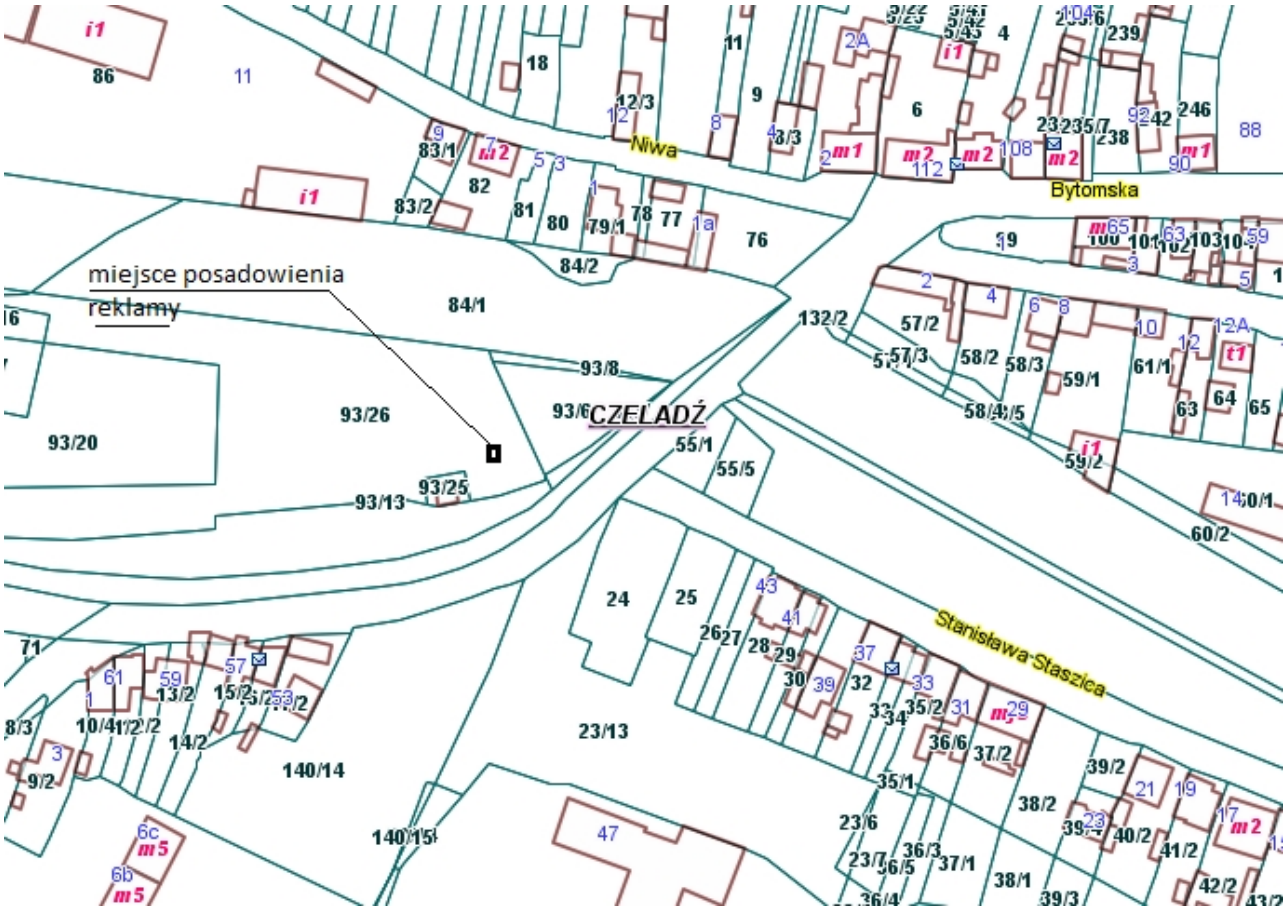

2. część działki nr 4/60 arkusz mapy nr 31, o powierzchni 9 m^2, położonej przy ul. Staszica w Czeladzi, na cele posadowienia nośnika reklamowego na stopie betonowej,

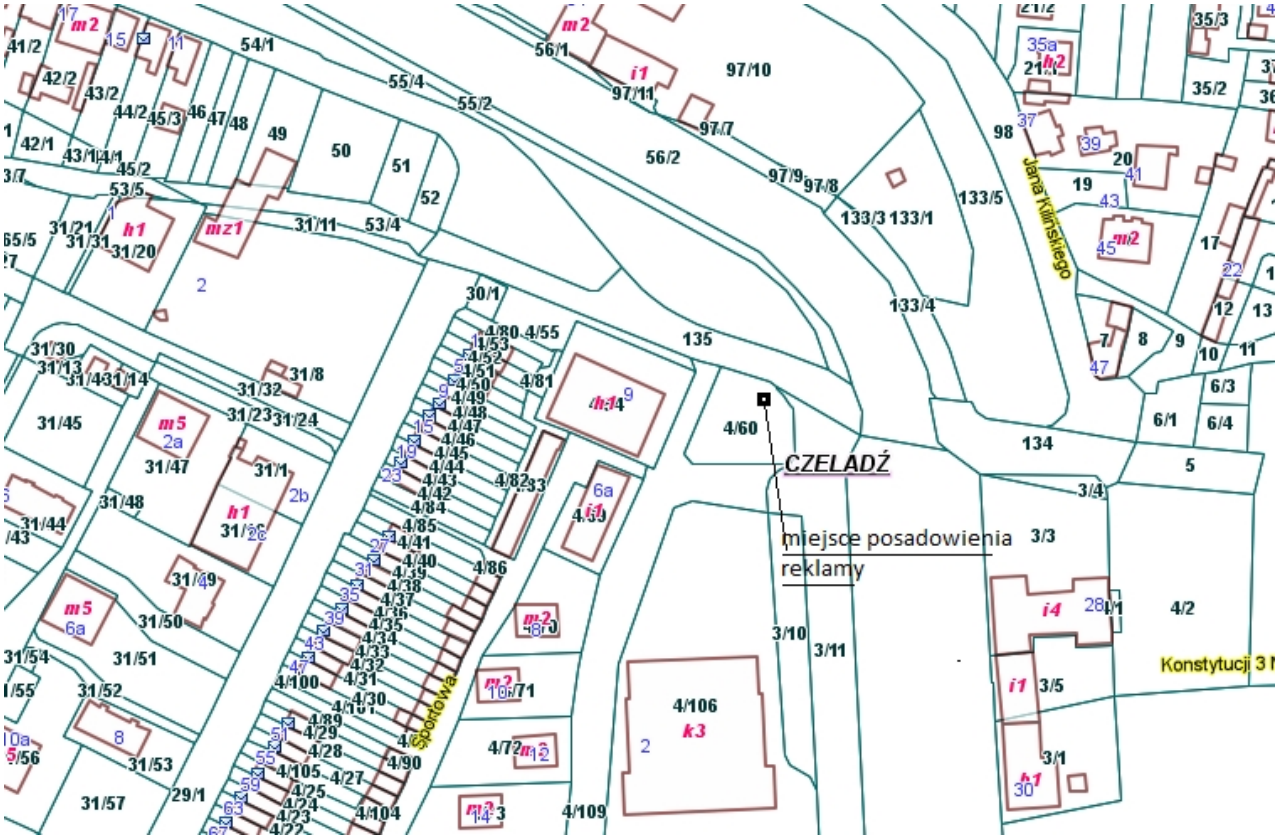

Projekt

z dnia 10 września 2020 r.
Zatwierdzony przez .....

UCHWAŁA NR .....
RADY MIEJSKIEJ W CZELADZI

z dnia ..... 2020 r.

w sprawie wyrażenia zgody na oddanie nieruchomości oznaczonych jako część działki nr 108 arkusz mapy 7, część działki nr 2/121 arkusz mapy nr 11, część działki nr 126/1 arkusz mapy 55, działkę nr 163/236 oraz część działki nr 163/268 arkusz mapy 24, w dzierżawę w drodze bezprzetargowej, na rzecz dotychczasowych dzierżawców.

Na podstawie art. 18 ust 2 pkt. 9 lit. a ustawy z dnia 8 marca 1990r. o samorządzie gminnym (t.j. Dz. U. z 2020 r. poz. 713) oraz art. 13 ust. 1 i art.37 ust. 4 ustawy z dnia 21 sierpnia 1997r. o gospodarce nieruchomościami (t.j. Dz. U. z 2020 poz. 65 ze zmianami)

Rada Miejska w Czeladzi uchwala, co następuje:

§ 1. Wyraża zgodę na oddanie w dzierżawę w drodze bezprzetargowej, na okres 10-ciu lat, nieruchomości stanowiących:

1. część działki nr 108 arkusz mapy nr 7, o powierzchni 21 m^2, położonej przy ul. Grodzieckiej w Czeladzi, na cele: pod garaż, na rzecz dotychczasowego dzierżawcy, na podstawie kolejnej umowy zawieranej po umowie zawartej na czas oznaczony, której przedmiotem jest ta sama nieruchomość.

2. część działki nr 108 arkusz mapy nr 7, o powierzchni 16 m^2, położonej przy ul. Grodzieckiej w Czeladzi, na cele: pod garaż, na rzecz dotychczasowego dzierżawcy, na podstawie kolejnej umowy zawieranej po umowie zawartej na czas oznaczony, której przedmiotem jest ta sama nieruchomość.

3. część działki nr 108 arkusz mapy nr 7, o powierzchni 31 m^2, położonej przy ul. Grodzieckiej w Czeladzi, na cele: pod garaż, na rzecz dotychczasowego dzierżawcy, na podstawie kolejnej umowy zawieranej po umowie zawartej na czas oznaczony, której przedmiotem jest ta sama nieruchomość.

4. część działki nr 2/121 arkusz mapy nr 11, o powierzchni 17 m^2, położonej przy ul. Grodzieckiej w Czeladzi, na cele: pod garaż, na rzecz dotychczasowego dzierżawcy, na podstawie kolejnej umowy zawieranej po umowie zawartej na czas oznaczony, której przedmiotem jest ta sama nieruchomość.

5. część działki nr 2/121 arkusz mapy nr 11, o powierzchni 16 m^2, położonej przy ul. Grodzieckiej w Czeladzi, na cele: pod garaż, na rzecz dotychczasowego dzierżawcy, na podstawie kolejnej umowy zawieranej po umowie zawartej na czas oznaczony, której przedmiotem jest ta sama nieruchomość.

6. część działki nr 126/1 arkusz mapy 55, o powierzchni 59 m^2, położonej przy ul. Prostej w Czeladzi, na cele: tereny zielone (44m^2), dojazd (15m^2), na rzecz dotychczasowego dzierżawcy, na podstawie kolejnej umowy zawieranej po umowie zawartej na czas oznaczony, której przedmiotem jest ta sama nieruchomość.

7. działkę nr 163/236 oraz część działki nr 163/268 arkusz mapy 24, o łącznej powierzchni 183 m^2, położone przy ul. Nowopogońskiej w Czeladzi, na cele: tereny zielone (74m^2), droga dojazdowa (109m^2), na rzecz dotychczasowego dzierżawcy, na podstawie kolejnej umowy zawieranej po umowie zawartej na czas oznaczony, której przedmiotem jest ta sama nieruchomość.

§ 2. Wykonanie uchwały powierza się Burmistrzowi Miasta Czeladź.

§ 3. Uchwała wchodzi w życie z dniem podjęcia.

Uzasadnienie

Nieruchomości opisane w punkcie 1 - 5 wykorzystywane są pod garaże stanowiące własność dzierżawców, natomiast nieruchomości opisane w punkcie 6-7 włączone ogrodzeniami do posesji stanowiących własność dzierżawców, wykorzystywane są na poprawienie warunków zagospodarowania nieruchomości przyległych tj. jako tereny zielone oraz dojazd.

Gmina nie planuje innego zagospodarowania przedmiotowych terenów; ponadto umowy dzierżawy zawierają zapisy umożliwiające ich wcześniejsze rozwiązanie tj. za porozumieniem stron w każdym czasie, bądź rozwiązanie z miesięcznym terminem wypowiedzenia np. w przypadku przeznaczenia przedmiotu dzierżawy do sprzedaży, realizacji na przedmiotowym terenie celu publicznego bądź w przypadku przeznaczenia przedmiotu dzierżawy na cele związane z wykonywaniem zadań własnych Gminy.

Do wyłącznej właściwości rady gminy należy podejmowanie uchwał w sprawach majątkowych gminy, przekraczających zakres zwykłego zarządu, dotyczących zasad nabywania, zbywania i obciążania nieruchomości oraz ich wydzierżawiania lub wynajmowania na czas oznaczony dłuższy niż 3 lata (art. 18 ust. 2 pkt 9 lit. a ustawy o samorządzie gminnym).

W związku z powyższym oraz z uwagi na zbliżający się termin zakończenia umów dzierżawy, zasadne jest podjęcie uchwały o wyrażeniu zgody na oddanie w dzierżawę, na okres 10-ciu lat, na rzecz dotychczasowych dzierżawców, nieruchomości stanowiących:

1. część działki nr 108 arkusz mapy nr 7, o powierzchni 21 m^2, położonej przy ul. Grodzieckiej w Czeladzi, na cele: pod garaż,

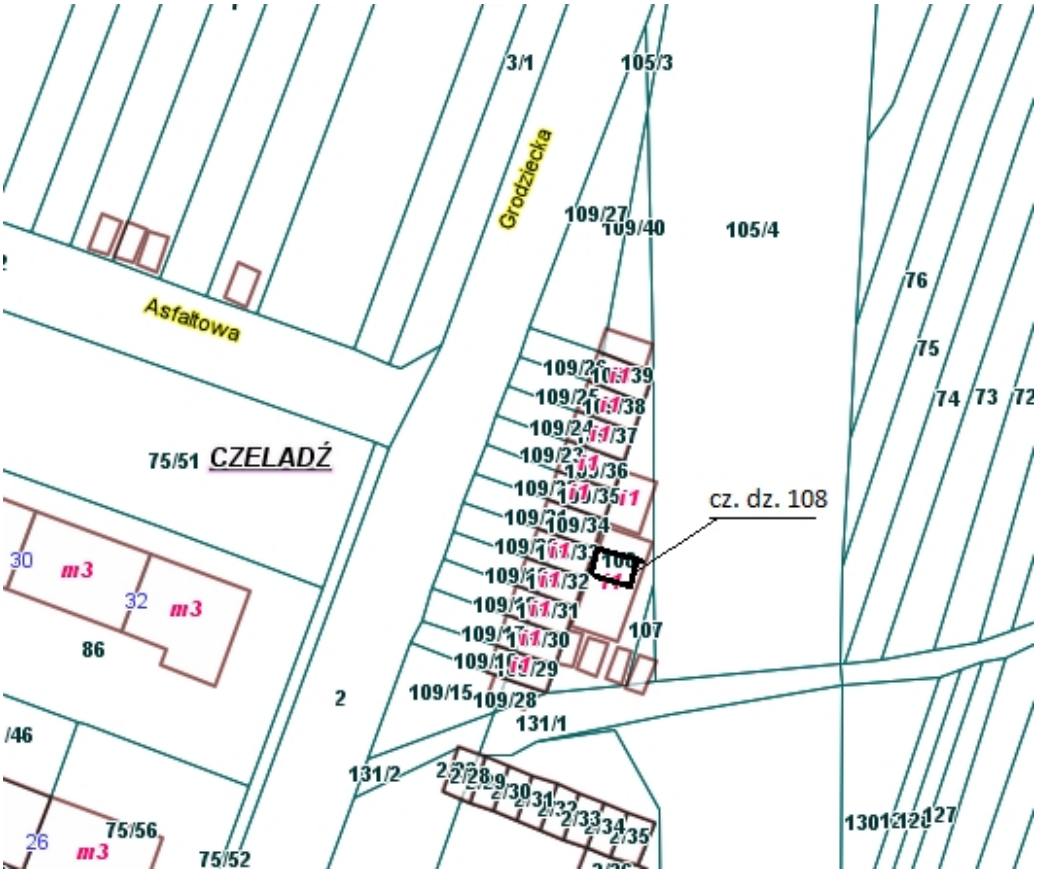

2. część działki nr 108 arkusz mapy nr 7, o powierzchni 16 m^2, położonej przy ul. Grodzieckiej w Czeladzi, na cele: pod garaż,

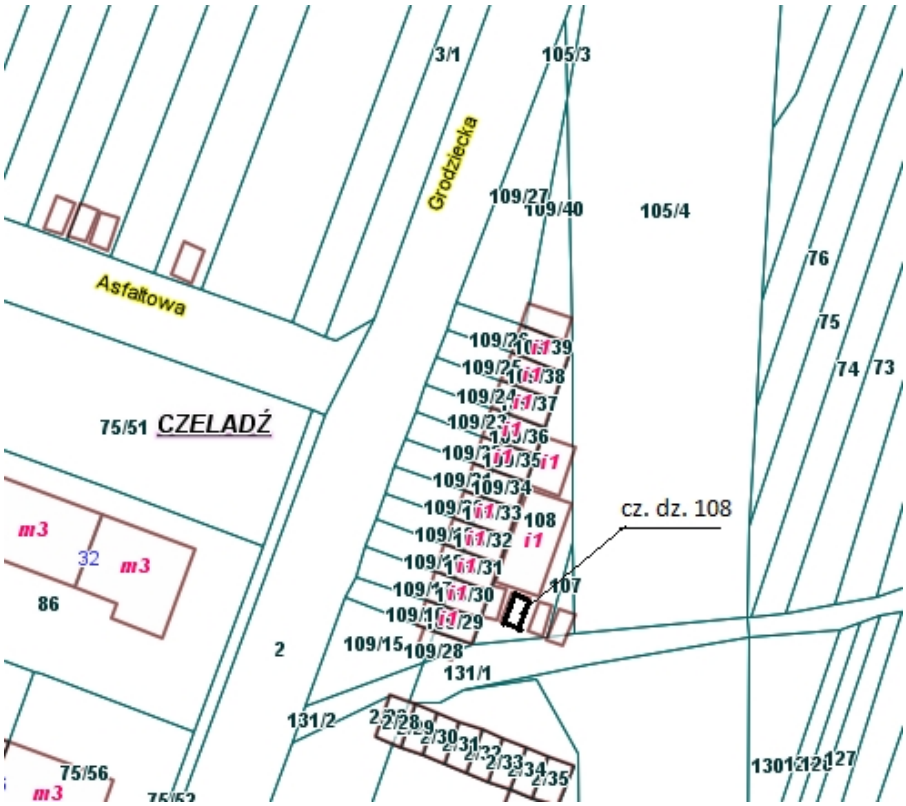

3. część działki nr 108 arkusz mapy nr 7, o powierzchni 31 m^2, położonej przy ul. Grodzieckiej w Czeladzi, na cele: pod garaż,

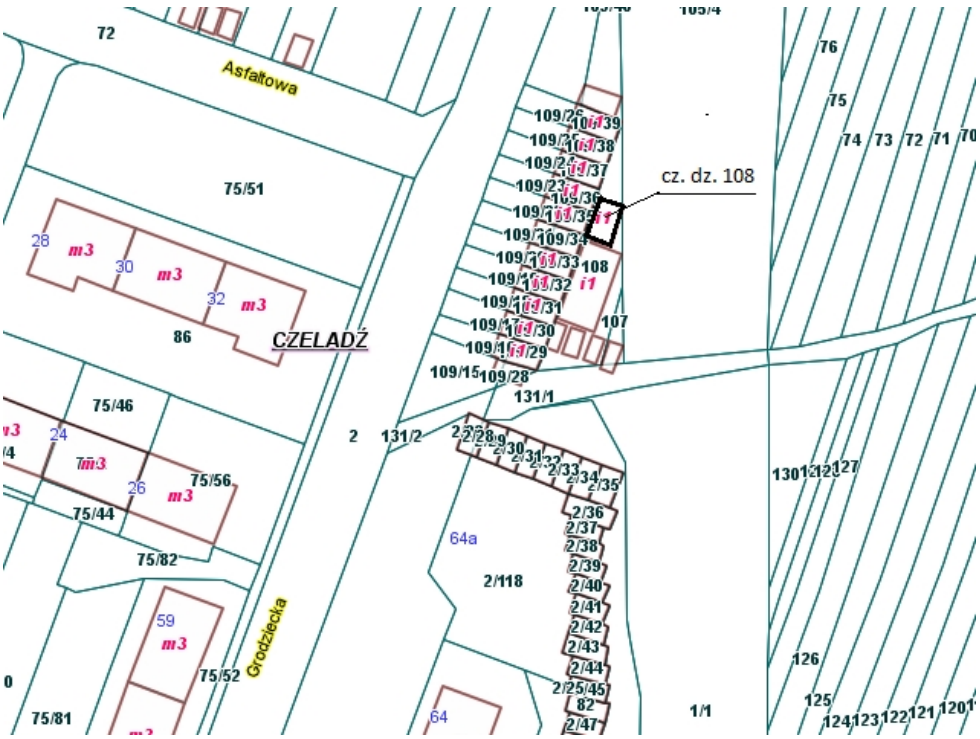

4. część działki nr 2/121 arkusz mapy nr 11, o powierzchni 17 m², położonej przy ul. Grodzieckiej w Czeladzi, na cele: pod garaż,

5. część działki nr 2/121 arkusz mapy nr 11, o powierzchni 16 m², położonej przy ul. Grodzieckiej w Czeladzi, na cele: pod garaż,

6. część działki nr 126/1 arkusz mapy 55, o powierzchni 59 m², położonej przy ul. Prostej w Czeladzi, na cele: tereny zielone (44m²), dojazd (15m²),

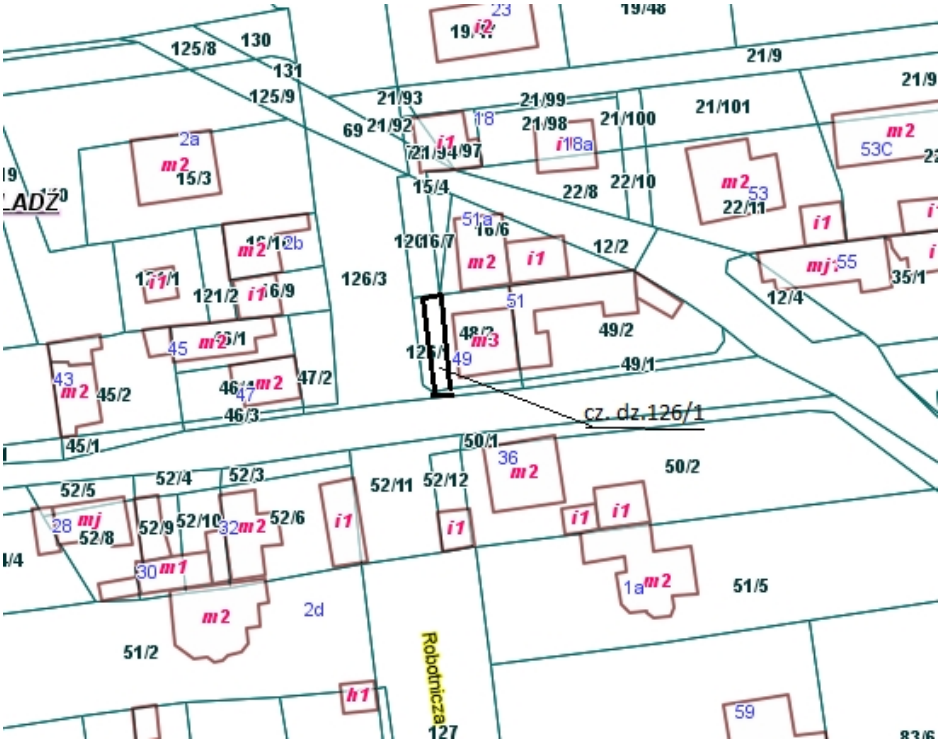

7. działkę nr 163/236 oraz część działki nr 163/268 arkusz mapy 24, o łącznej powierzchni 183 m², położone przy ul. Nowopogońskiej w Czeladzi, na cele: tereny zielone (74m²), droga dojazdowa (109m²).

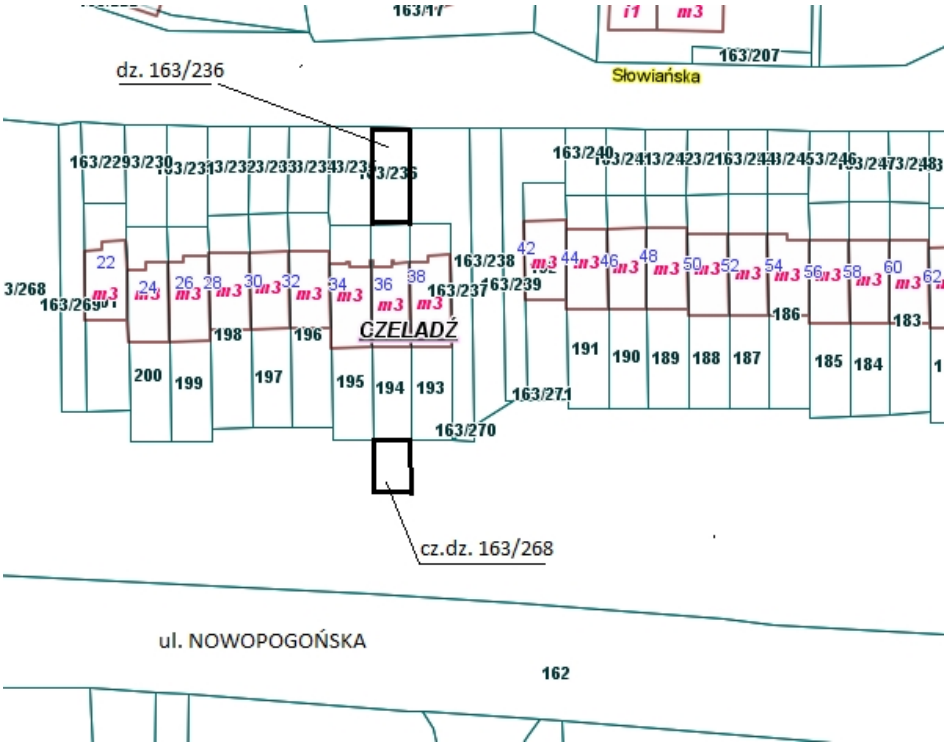

Projekt

z dnia 10 września 2020 r.
Zatwierdzony przez .....

UCHWAŁA NR .....
RADY MIEJSKIEJ W CZELADZI

z dnia ..... 2020 r.

w sprawie wyrażenia zgody na oddanie nieruchomości oznaczonych jako część działki nr 10/3 arkusz mapy nr 46, część działki nr 70/47 oraz działka nr 70/46 arkusz mapy nr 57, w dzierżawę w drodze bezprzetargowej, na rzecz dotychczasowych dzierżawców.

Na podstawie art. 18 ust 2 pkt. 9 lit. a ustawy z dnia 8 marca 1990r. o samorządzie gminnym (tj. Dz. U. z 2020 r. poz. 713) oraz art. 13 ust. 1 i art.37 ust. 4 ustawy z dnia 21 sierpnia 1997r. o gospodarce nieruchomościami (t.j. Dz. U. z 2020 poz. 65 ze zmianami)

Rada Miejska w Czeladzi uchwala, co następuje:

§ 1. Wyraża zgodę na oddanie w dzierżawę w drodze bezprzetargowej, na okres 5-ciu lat, nieruchomości stanowiących:

1. część działki nr 10/3 arkusz mapy nr 46, o powierzchni 64m^2, położonej przy ul. Betonowej w Czeladzi, na cele: składowe, na rzecz dotychczasowego dzierżawcy, na podstawie kolejnej umowy zawieranej po umowie zawartej na czas oznaczony, której przedmiotem jest ta sama nieruchomość.

2. część działki nr 70/47 oraz działka nr 70/46 arkusz mapy nr 57, o łącznej powierzchni 980 m^2, położone przy ul. Spacerowej w Czeladzi, na cele: tereny zielone, na rzecz dotychczasowego dzierżawcy, na podstawie kolejnej umowy zawieranej po umowie zawartej na czas oznaczony, której przedmiotem jest ta sama nieruchomość.

§ 2. Wykonanie uchwały powierza się Burmistrzowi Miasta Czeladź.

§ 3. Uchwała wchodzi w życie z dniem podjęcia.

Uzasadnienie

Nieruchomość będąca przedmiotem niniejszej uchwały opisana w punkcie 1, wykorzystywana jest na cele składowe tj. pod ustawienie czterech wiat śmietnikowych. Nieruchomość opisana w punkcie 2 wykorzystywana jest na poprawienie warunków zagospodarowania nieruchomości przyległej stanowiącej własność dzierżawcy tj. jako tereny zielone. Gmina nie planuje innego zagospodarowania przedmiotowych terenów; ponadto umowy dzierżawy zawierają zapisy umożliwiające ich wcześniejsze rozwiązanie tj. za porozumieniem stron w każdym czasie, bądź rozwiązanie z miesięcznym terminem wypowiedzenia np. w przypadku przeznaczenia przedmiotu dzierżawy do sprzedaży, realizacji na przedmiotowym terenie celu publicznego bądź w przypadku przeznaczenia przedmiotu dzierżawy na cele związane z wykonywaniem zadań własnych Gminy.

Do wyłącznej właściwości rady gminy należy podejmowanie uchwał w sprawach majątkowych gminy, przekraczających zakres zwykłego zarządu, dotyczących zasad nabywania, zbywania i obciążania nieruchomości oraz ich wydzierżawiania lub wynajmowania na czas oznaczony dłuższy niż 3 lata (art. 18 ust. 2 pkt 9 lit. a ustawy o samorządzie gminnym).

W związku z powyższym oraz z uwagi na zbliżający się termin zakończenia umów dzierżawy, zasadne jest podjęcie uchwały o wyrażeniu zgody na oddanie w dzierżawę, na okres 5-ciu lat, na rzecz dotychczasowych dzierżawców, nieruchomości stanowiących:

1. część działki nr 10/3 arkusz mapy nr 46, o powierzchni 64m^2, położonej przy ul. Betonowej w Czeladzi, na cele: składowe,

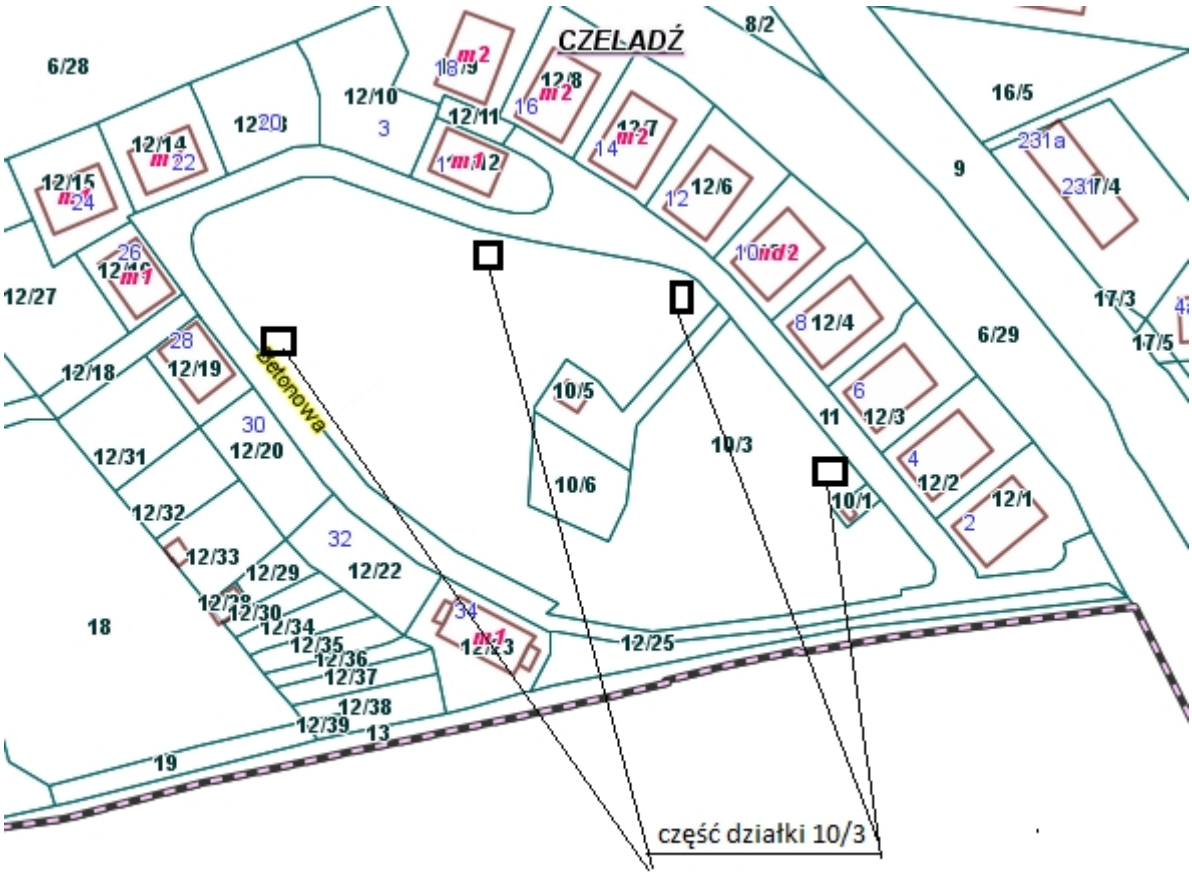

2. część działki nr 70/47 oraz działka nr 70/46 arkusz mapy nr 57, o łącznej powierzchni 980 m^2, położone przy ul. Spacerowej w Czeladzi, na cele: tereny zielone.

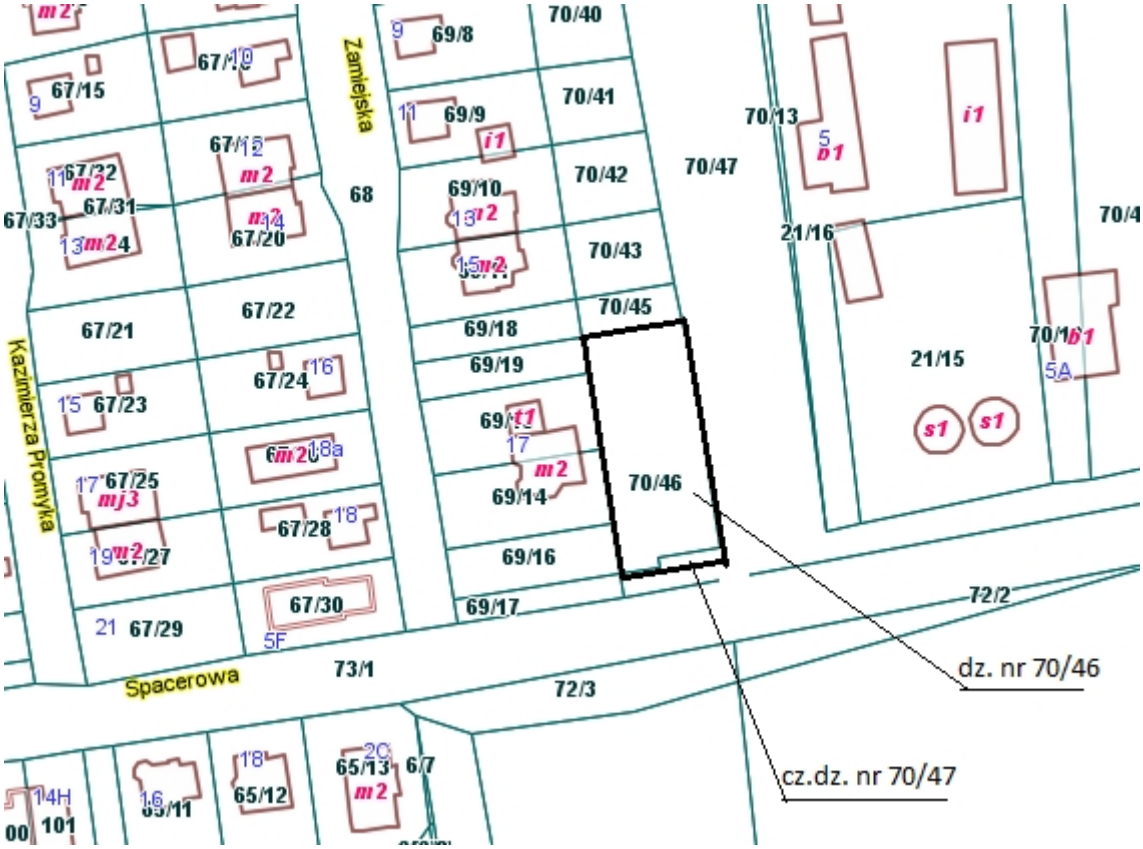

Projekt

z dnia 10 września 2020 r.
Zatwierdzony przez .....

UCHWAŁA NR .....
RADY MIEJSKIEJ W CZELADZI

z dnia ..... 2020 r.

w sprawie wyrażenia zgody na oddanie nieruchomości oznaczonej jako działka nr 23/11 arkusz mapy 47, w najem w drodze bezprzetargowej.

Na podstawie art. 18 ust 2 pkt. 9 lit. a ustawy z dnia 8 marca 1990 r. o samorządzie gminnym (t.j. Dz.U. z 2020 r. poz. 713) oraz art. 13 ust. 1 i art. 37 ust. 4 ustawy z dnia 21 sierpnia 1997r. o gospodarce nieruchomościami (t.j. Dz. U. z 2020 poz. 65 ze zmianami)

Rada Miejska w Czeladzi uchwala, co następuje:

§ 1. Wyraża zgodę na oddanie w najem w drodze bezprzetargowej, na okres 20 lat, nieruchomości zabudowanej budynkiem jednopiętrowym, położonej przy ul. Zwycięstwa w Czeladzi, ozn. jako działka nr 23/11 arkusz mapy 47, o powierzchni 836m^2, z przeznaczeniem na prowadzenie żłobka, na rzecz wnioskodawcy.

§ 2. Wykonanie uchwały powierza się Burmistrzowi Miasta Czeladź.

§ 3. Uchwała wchodzi w życie z dniem podjęcia.

Uzasadnienie

Nieruchomość będąca przedmiotem niniejszej uchwały położona przy ul. Zwycięstwa w Czeladzi, ozn. jako działka nr 23/11 arkusz mapy 47, o powierzchni 836m^2, zabudowana jest budynkiem jednopiętrowym.

Wnioskodawca zwrócił się z wnioskiem o najem przedmiotowej nieruchomości na okres 20 lat, z przeznaczeniem na żłobek, w którym prowadzona będzie działalność związana z wychowaniem, edukacją i opieką nad dziećmi do lat 3.

Gmina nie planuje innego zagospodarowania przedmiotowej nieruchomości; ponadto umowa najmu zawiera zapisy umożliwiające jej wcześniejsze rozwiązanie tj. za porozumieniem stron w każdym czasie, bądź rozwiązanie z określonym terminem wypowiedzenia np. w przypadku przeznaczenia przedmiotu najmu do sprzedaży, realizacji na przedmiotowym terenie celu publicznego bądź w przypadku przeznaczenia przedmiotu najmu na cele związane z wykonywaniem zadań własnych Gminy.

Do wyłącznej właściwości rady gminy należy podejmowanie uchwał w sprawach majątkowych gminy, przekraczających zakres zwykłego zarządu, dotyczących zasad nabywania, zbywania i obciążania nieruchomości oraz ich wydzierżawiania lub wynajmowania na czas oznaczony dłuższy niż 3 lata (art. 18 ust. 2 pkt 9 lit. a ustawy o samorządzie gminnym).

W związku z powyższym zasadne jest podjęcie uchwały o wyrażeniu zgody na oddanie w najem, na okres 20 lat, nieruchomości ozn. jako działka nr 23/11 arkusz mapy 47, o powierzchni 836m^2, zabudowanej budynkiem jednopiętrowym.

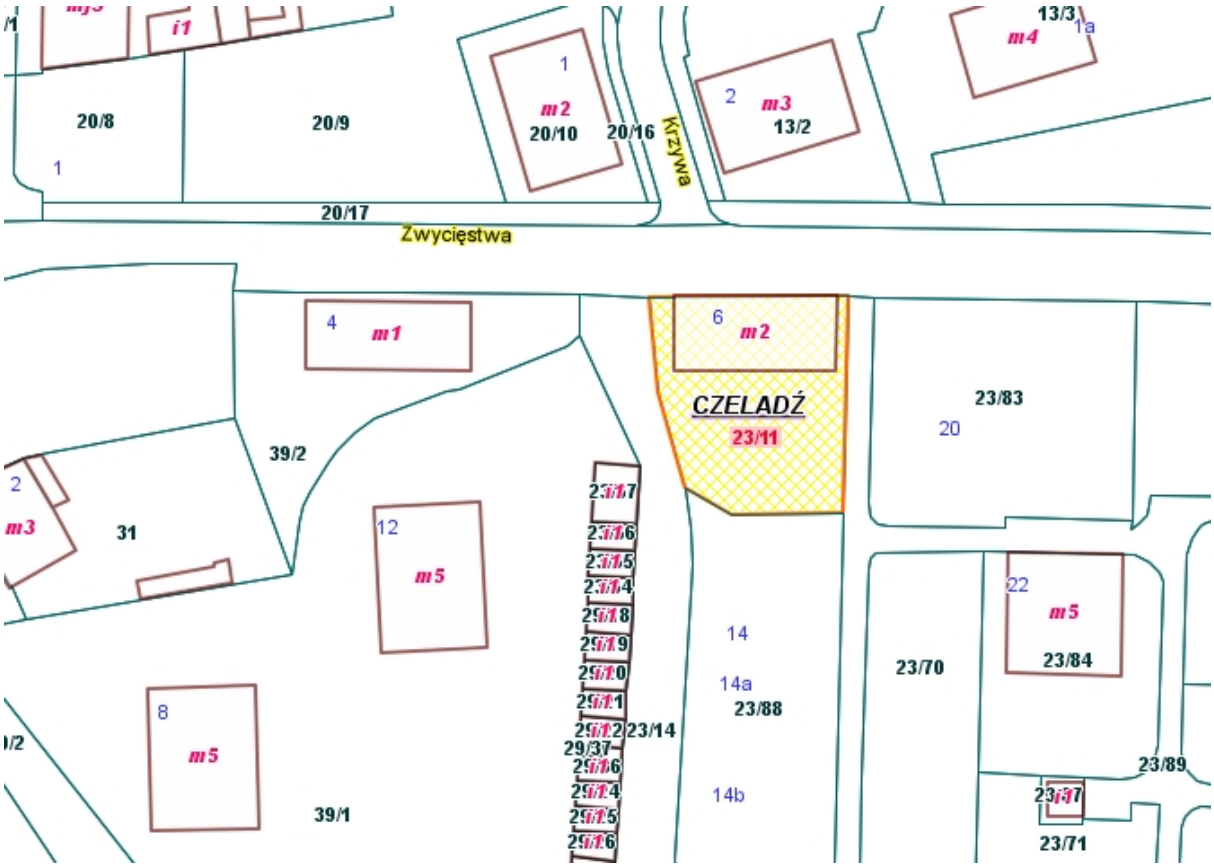

Projekt

z dnia 11 września 2020 r.
Zatwierdzony przez .....

UCHWAŁA NR .....
RADY MIEJSKIEJ W CZELADZI

z dnia ..... 2020 r.

w sprawie wyrażenia zgody na oddanie nieruchomości oznaczonej jako działka nr 23/5 arkusz mapy nr 23, w dzierżawę w drodze bezprzetargowej, na rzecz dotychczasowego dzierżawcy.

Na podstawie art. 18 ust 2 pkt. 9 lit. a ustawy z dnia 8 marca 1990r. o samorządzie gminnym (t.j. Dz. U. z 2020 r. poz. 713) oraz art. 13 ust. 1 i art.37 ust. 4 ustawy z dnia 21 sierpnia 1997r. o gospodarce nieruchomościami (t.j. Dz. U. z 2020 poz. 65 ze zmianami)

Rada Miejska w Czeladzi uchwala, co następuje:

§ 1. Wyraża zgodę na oddanie w dzierżawę w drodze bezprzetargowej, na okres 1-go roku, nieruchomości stanowiącej działkę nr 23/5 arkusz mapy nr 23, o powierzchni 720m^2, położonej przy ul. Gdańskiej w Czeladzi, na cele: droga dojazdowa, dojście, na rzecz dotychczasowego dzierżawcy, na podstawie kolejnej umowy zawieranej po umowie zawartej na czas oznaczony, której przedmiotem jest ta sama nieruchomość.

§ 2. Wykonanie uchwały powierza się Burmistrzowi Miasta Czeladź.

§ 3. Uchwała wchodzi w życie z dniem podjęcia.

Uzasadnienie

Nieruchomość będąca przedmiotem niniejszej uchwały opisana w punkcie 1, wykorzystywana jest jako droga dojazdowa / dojście do nieruchomości przyległej stanowiącej własność dzierżawcy tj. działek: nr 85/20, nr 85/10, nr 21/3, nr 22/3 arkusz mapy 23. Gmina nie planuje innego zagospodarowania przedmiotowego terenu; ponadto umowa dzierżawy zawiera zapisy umożliwiające jej wcześniejsze rozwiązanie tj. za porozumieniem stron w każdym czasie, bądź rozwiązanie z miesięcznym terminem wypowiedzenia np. w przypadku przeznaczenia przedmiotu dzierżawy do sprzedaży, realizacji na przedmiotowym terenie celu publicznego bądź w przypadku przeznaczenia przedmiotu dzierżawy na cele związane z wykonywaniem zadań własnych Gminy.

Do wyłącznej właściwości rady gminy należy podejmowanie uchwał w sprawach majątkowych gminy, przekraczających zakres zwykłego zarządu, dotyczących zasad nabywania, zbywania i obciążania nieruchomości oraz ich wydzierżawiania lub wynajmowania na czas oznaczony dłuższy niż 3 lata (art. 18 ust. 2 pkt 9 lit. a ustawy o samorządzie gminnym).

W związku z powyższym oraz z uwagi na zbliżający się termin zakończenia umowy dzierżawy, zasadne jest podjęcie uchwały o wyrażeniu zgody na oddanie w dzierżawę, na okres 1-go roku, na rzecz dotychczasowego dzierżawcy, nieruchomości stanowiącej działkę nr 23/5 arkusz mapy nr 23, o powierzchni 720m^2, położonej przy ul. Gdańskiej w Czeladzi, na cele: droga dojazdowa, dojście.

Projekt

z dnia 11 września 2020 r.
Zatwierdzony przez .....

UCHWAŁA NR .....
RADY MIEJSKIEJ W CZELADZI

z dnia ..... 2020 r.

w sprawie wyrażenia zgody na nabycie do gminnego zasobu nieruchomości fragmentu niezabudowanej działki oznaczonej numerem: 131/3 arkusz mapy 25 o powierzchni około 0,2200 ha położonej przy ul. Gdańskiej w Czeladzi.

Na podstawie art. 18 ust. 2 pkt 9 lit. a ustawy z dnia 8 marca 1990 r. o samorządzie gminnym (tekst jednolity Dz. U. z 2020 r. poz. 713 ze zm.).

Rada Miejska w Czeladzi uchwala, co następuje:

§ 1. Wyraża zgodę na nabycie do gminnego zasobu nieruchomości fragmentu niezabudowanej działki oznaczonej numerem: 131/3 arkusz mapy 25 o powierzchni około 0,2200 ha położonej przy ul. Gdańskiej w Czeladzi.

§ 2. Wykonanie uchwały powierza się Burmistrzowi Miasta Czeladź.

§ 3. Uchwała wchodzi w życie z dniem podjęcia.

UZASADNIENIE

Aktem notarialnym z dnia 23 kwietna 2020 r. Rep A 3440/2020 Gmina Czeladź sprzedała m.in. działkę 131/3 arkusz mapy 25. W przedmiotowym akcie Burmistrz Miasta zobowiązał się, że po uzyskaniu zgody Rady Miejskiej w Czeladzi, zakupi wydzieloną z działki gruntu 131/3 arkusz mapy 25 działkę o powierzchni ok. około 0,2200 ha, obejmującą 12 metrów szerokości działki 131/3, wzdłuż ulicy Gdańskiej, o długości ok. 180 m do działki gruntu numer 22 arkusz mapy 26 włącznie. Teren ten, ułatwi skomunikowanie działek stanowiących własność Gminy Czeladź położonych przy ul. 3 Szyb w Czeladzi, z ulicą Gdańską. Również dla inwestorów zainteresowanych działkami przy ul. 3 Szyb ważne jest, aby działki posiadały dostęp do ul. Gdańskiej od strony działki 131/3.

Na podstawie art. 18 ust. 2 pkt 9 lit. a ustawy z dnia 8 marca 1990 r. o samorządzie gminnym „do wyłącznej właściwości Rady Gminy należy: podejmowanie uchwał w sprawach majątkowych gminy, przekraczających zakres zwykłego zarządu, dotyczących zasad nabywania(…) nieruchomości". Mając powyższe na uwadze, podjęcie niniejszej uchwały jest uzasadnione.

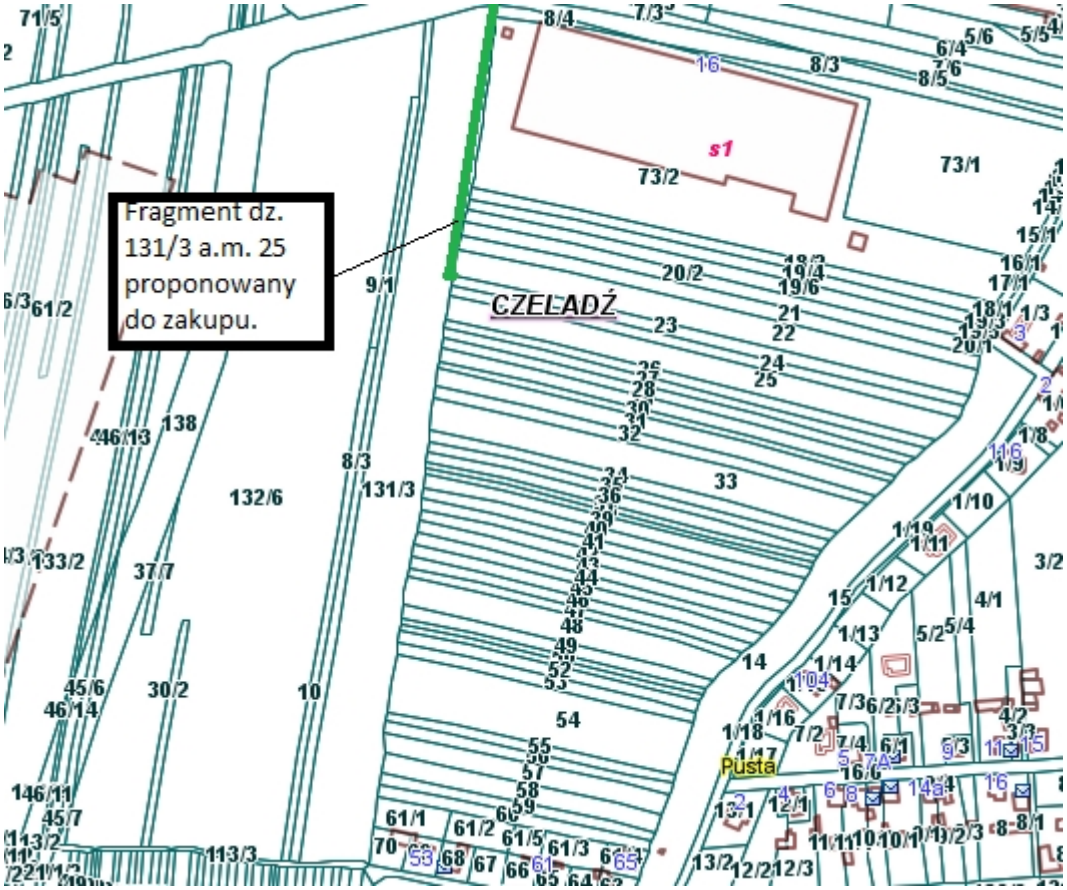

Projekt

z dnia 11 września 2020 r.
Zatwierdzony przez .....

UCHWAŁA NR .....
RADY MIEJSKIEJ W CZELADZI

z dnia ..... 2020 r.

w sprawie uchylenia Uchwały NR XLII/524/2017 Rady Miejskiej w Czeladzi z dnia 24 lipca 2017 r. w sprawie zamiany części nieruchomości oznaczonej numerem działki 8 arkusz mapy 58 o powierzchni około 400 m2 położonej przy ulicy Bolesława Prusa w Czeladzi stanowiącej własność Gminy Czeladź na nieruchomość oznaczoną numerem działki 43 arkusz mapy 24 o powierzchni 253 m2 położoną w okolicy ulicy Mysłowickiej w Czeladzi stanowiącej współwłasność osób fizycznych

Na podstawie art. 18 ust. 2 pkt 9 lit. a ustawy z dnia 8 marca 1990 r. o samorządzie gminnym (tekst jednolity Dz. U. z 2020 r. poz. 713 ze zm.).

Rada Miejska w Czeladzi uchwala, co następuje:

§ 1. Wyraża zgodę na uchylenie Uchwały NR XLII/524/2017 Rady Miejskiej w Czeladzi z dnia 24 lipca 2017 r. w sprawie zamiany części nieruchomości oznaczonej numerem działki 8 arkusz mapy 58 o powierzchni około 400 m^2 położonej przy ulicy Bolesława Prusa w Czeladzi stanowiącej własność Gminy Czeladź na nieruchomość oznaczoną numerem działki 43 arkusz mapy 24 o powierzchni 253 m^2 położoną w okolicy ulicy Mysłowickiej w Czeladzi stanowiącej współwłasność osób fizycznych.

§ 2. Wykonanie uchwały powierza się Burmistrzowi Miasta Czeladź.

§ 3. Uchwała wchodzi w życie z dniem podjęcia.

UZASADNIENIE

Ponieważ osoby fizyczne - współwłaściciele działki 43 arkusz mapy 24 o powierzchni 253 m^2 położonej w okolicy ulicy Mysłowickiej w Czeladzi nie są zainteresowane zamianą działki na nieruchomość gminną, właściwym jest uchylenie uchwały w przedmiotowej sprawie.

Na podstawie art. 18 ust. 2 pkt 9 lit. a ustawy z dnia 8 marca 1990 r. o samorządzie gminnym „do wyłącznej właściwości Rady Gminy należy: podejmowanie uchwał w sprawach majątkowych gminy, przekraczających zakres zwykłego zarządu, dotyczących zasad nabywania(…) nieruchomości". Mając powyższe na uwadze, podjęcie niniejszej uchwały jest uzasadnione.

Projekt

z dnia 11 września 2020 r.
Zatwierdzony przez .....

UCHWAŁA NR .....
RADY MIEJSKIEJ W CZELADZI

z dnia ..... 2020 r.

w sprawie wyrażenia zgody na nabycie do gminnego zasobu nieruchomości niezabudowanej działki oznaczonej numerem 43 arkusz mapy 24 o powierzchni 253 m2 położonej w okolicy ulicy Mysłowickiej w Czeladzi stanowiącej współwłasność osób fizycznych

Na podstawie art. 18 ust. 2 pkt 9 lit. a ustawy z dnia 8 marca 1990 r. o samorządzie gminnym (tekst jednolity Dz. U. z 2020 r. poz. 713 ze zm.).

Rada Miejska w Czeladzi uchwala, co następuje:

§ 1. Wyraża zgodę na nabycie do gminnego zasobu nieruchomości fragmentu niezabudowanej działki oznaczonej numerem 43 arkusz mapy 24 o powierzchni 253 m^2 położonej w okolicy ulicy Mysłowickiej w Czeladzi stanowiącej współwłasność osób fizycznych.

§ 2. Wykonanie uchwały powierza się Burmistrzowi Miasta Czeladź.

§ 3. Uchwała wchodzi w życie z dniem podjęcia.

UZASADNIENIE

Gmina Czeladź jest właścicielem terenów przy ulicy Mysłowickiej w Czeladzi przeznaczonych w miejscowym planie zagospodarowania przestrzennego pod zabudowę mieszkaniową. Działa numer 43 arkusz mapy 24 o powierzchni 253 m^2, stanowiąca współwłasność osób fizycznych dzieli działki gminne, a jej nabycie umożliwi ujednolicenie terenu pod względem własnościowym, co umożliwi podział oraz sprzedaż działek budowlanych na przedmiotowym terenie zwiększając potencjał inwestycyjny kompleksu działek gminnych przy ulicy Mysłowickiej.

Na podstawie art. 18 ust. 2 pkt 9 lit. a ustawy z dnia 8 marca 1990 r. o samorządzie gminnym „do wyłącznej właściwości Rady Gminy należy: podejmowanie uchwał w sprawach majątkowych gminy, przekraczających zakres zwykłego zarządu, dotyczących zasad nabywania(…) nieruchomości". Mając powyższe na uwadze, podjęcie niniejszej uchwały jest uzasadnione.

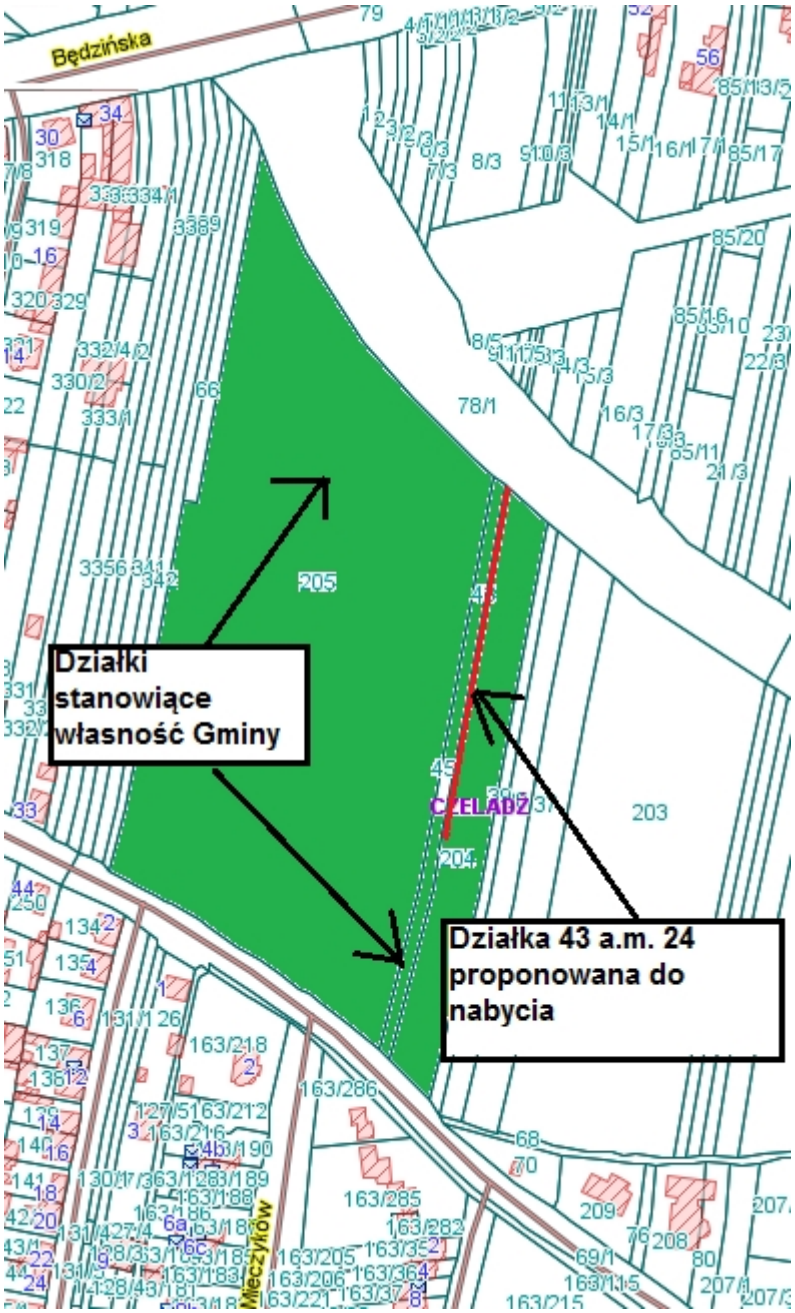

Projekt

z dnia 11 września 2020 r.
Zatwierdzony przez .....

UCHWAŁA NR .....
RADY MIEJSKIEJ W CZELADZI

z dnia ..... 2020 r.

w sprawie wyrażenia zgody na sprzedaż nieruchomości oznaczonej numerem działki 23/5 arkusz mapy 23 o powierzchni 0,0720 ha położonej przy ulicy Gdańskiej w Czeladzi

Na podstawie art. 18 ust. 2 pkt 9 lit. a ustawy z dnia 8 marca 1990 r. o samorządzie gminnym (tekst jednolity Dz. U. z 2020 r. poz. 713 ze zm.)

Rada Miejska w Czeladzi uchwala, co następuje:

§ 1. Wyraża zgodę na sprzedaż nieruchomości oznaczonej numerem działki 23/5 arkusz mapy 23 o powierzchni 0,0720 ha położonej przy ulicy Gdańskiej w Czeladzi.

§ 2. Wykonanie uchwały powierza się Burmistrzowi Miasta Czeladź.

§ 3. Uchwała wchodzi w życie z dniem podjęcia.

UZASADNIENIE

Do sprzedaży przeznacza się nieruchomość oznaczoną numerem działki 23/5 arkusz mapy 23 o powierzchni 0,0720 ha położoną przy ulicy Gdańskiej w Czeladzi. Działka stanowi własność Gminy Czeladź i prowadzona jest dla niej księga wieczysta KA1B/00014673/2. Zgodnie z ustaleniami miejscowego planu zagospodarowania przestrzennego miasta Czeladź teren ww. działki oznaczony został symbolem: „6U – tereny usług". Działka nie graniczy z innymi działkami gminnymi a jej sprzedaż zwiększy dochód Gminy.

Na podstawie art. 18 ust. 2 pkt 9 lit. a ustawy z dnia 8 marca 1990 r. o samorządzie gminnym „do wyłącznej właściwości Rady Gminy należy: podejmowanie uchwał w sprawach majątkowych gminy, przekraczających zakres zwykłego zarządu, dotyczących zasad (…) zbywania (…) nieruchomości".

Mając powyższe na uwadze, podjęcie niniejszej uchwały jest uzasadnione.

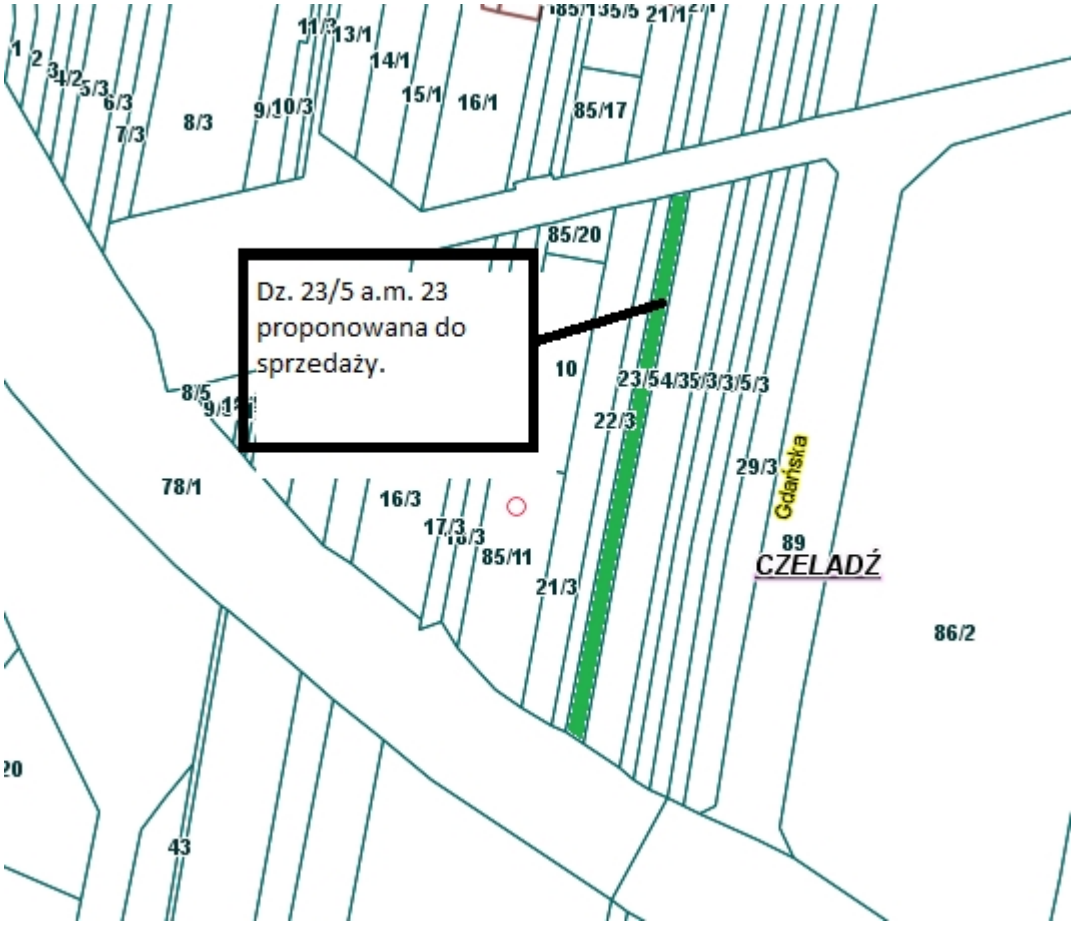

Projekt

z dnia 11 września 2020 r.
Zatwierdzony przez .....

UCHWAŁA NR .....
RADY MIEJSKIEJ W CZELADZI

z dnia ..... 2020 r.

w sprawie wyrażenia zgody na nabycie do gminnego zasobu nieruchomości zabudowanej działki oznaczonej numerem 38 arkusz mapy 17 o powierzchni 0,2281 ha położonej przy ulicy Stanisława Staszica w Czeladzi.

Na podstawie art. 18 ust. 2 pkt 9 lit. a ustawy z dnia 8 marca 1990 r. o samorządzie gminnym (tekst jednolity Dz. U. z 2020 r. poz. 713 ze zm.)

Rada Miejska w Czeladzi uchwala, co następuje:

§ 1. Wyraża zgodę na nabycie do gminnego zasobu nieruchomości zabudowanej działki oznaczonej numerem 38 arkusz mapy 17 o powierzchni 0,2281 ha położonej przy ulicy Stanisława Staszica w Czeladzi.

§ 2. Wykonanie uchwały powierza się Burmistrzowi Miasta Czeladź.

§ 3. Uchwała wchodzi w życie z dniem podjęcia.

UZASADNIENIE

Działka oznaczona numerem 38 arkusz mapy 17 położona jest przy ulicy Stanisława Staszica 124. Działka zabudowana jest budynkiem mieszkalnym o powierzchni zabudowy 133 m^2 oraz budynkiem niemieszkalnym o powierzchni zabudowy 284 m^2. Zgodnie z zapisami miejscowego planu zagospodarowania przestrzennego działka przeznaczona jest pod tereny infrastruktury technicznej wodociągi (symbol planu 1W). Dla nieruchomości prowadzona jest księga wieczysta KA1B/00038995/9. W dziale III KW wpisane jest roszczenie dotychczasowego właściciela gruntu (Skarbu Państwa) o opłatę przekształceniową w odniesieniu do każdoczesnego właściciela nieruchomości na podstawie ustawy z dnia 20 lipca 2018 r. o przekształceniu prawa użytkowania wieczystego gruntów zabudowanych na cele mieszkaniowe w prawo własności tych gruntów.

Na podstawie art. 18 ust. 2 pkt 9 lit. a ustawy z dnia 8 marca 1990 r. o samorządzie gminnym „do wyłącznej właściwości Rady Gminy należy: podejmowanie uchwał w sprawach majątkowych gminy, przekraczających zakres zwykłego zarządu, dotyczących zasad nabywania(…) nieruchomości". Mając powyższe na uwadze, podjęcie niniejszej uchwały jest uzasadnione.

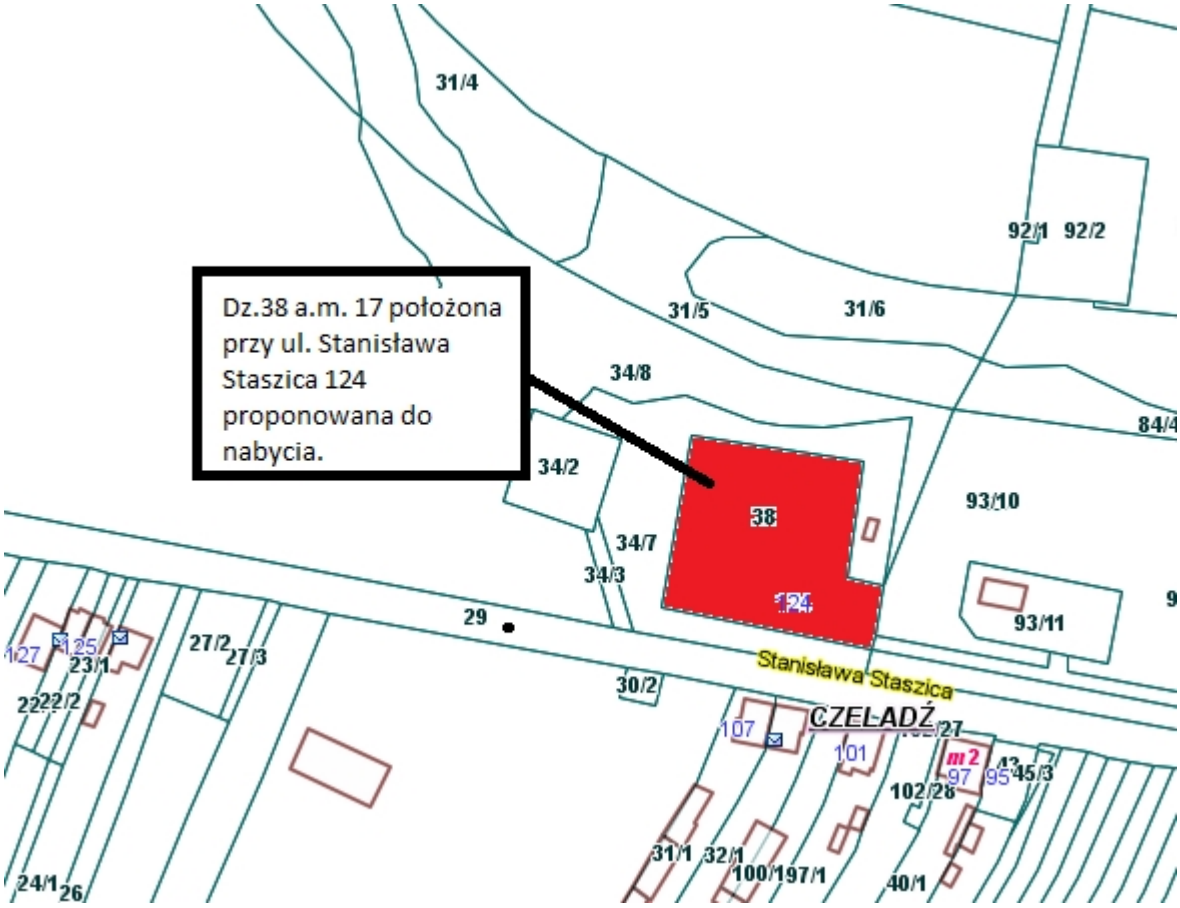

Projekt

z dnia 11 września 2020 r.
Zatwierdzony przez .....

UCHWAŁA NR .....
RADY MIEJSKIEJ W CZELADZI

z dnia ..... 2020 r.

w sprawie wyrażenia zgody na nabycie do gminnego zasobu nieruchomości niezabudowanej działki oznaczonej numerem 16/4 arkusz mapy 49 o powierzchni 0,3775 ha położonej przy ul. Staropogońskiej w Czeladzi

Na podstawie art. 18 ust. 2 pkt 9 lit. a ustawy z dnia 8 marca 1990 r. o samorządzie gminnym (tekst jednolity Dz. U. z 2020 r. poz. 713 ze zm.)

Rada Miejska w Czeladzi uchwala, co następuje:

§ 1. Wyraża zgodę na nabycie do gminnego zasobu nieruchomości niezabudowanej działki oznaczonej numerem 16/4 arkusz mapy 49 o powierzchni 0,3775 ha położonej przy ul. Staropogońskiej w Czeladzi.

§ 2. Wykonanie uchwały powierza się Burmistrzowi Miasta Czeladź.

§ 3. Uchwała wchodzi w życie z dniem podjęcia.

UZASADNIENIE

Działka 16/4 arkusz mapy 49 o powierzchni 0,3775 ha położona jest przy ul. Staropogońskiej w Czeladzi. Prowadzona jest dla niej księga wieczysta KA1B/00046305/5. Działka stanowi własność Skarbu Państwa, ma przybliżone wymiary 217 m na 15 m. Zgodnie z zapisami miejscowego planu zagospodarowania przestrzennego działka przewidziana jest pod tereny mieszkaniowe (symbol panu S1.6MN). Nabycie działki zwiększy potencjał działek gminnych i umożliwi ich racjonalne zagospodarowanie.
Na podstawie art. 18 ust. 2 pkt 9 lit. a ustawy z dnia 8 marca 1990 r. o samorządzie gminnym „do wyłącznej właściwości Rady Gminy należy: podejmowanie uchwał w sprawach majątkowych gminy, przekraczających zakres zwykłego zarządu, dotyczących zasad nabywania(…) nieruchomości". Mając powyższe na uwadze, podjęcie niniejszej uchwały jest uzasadnione.

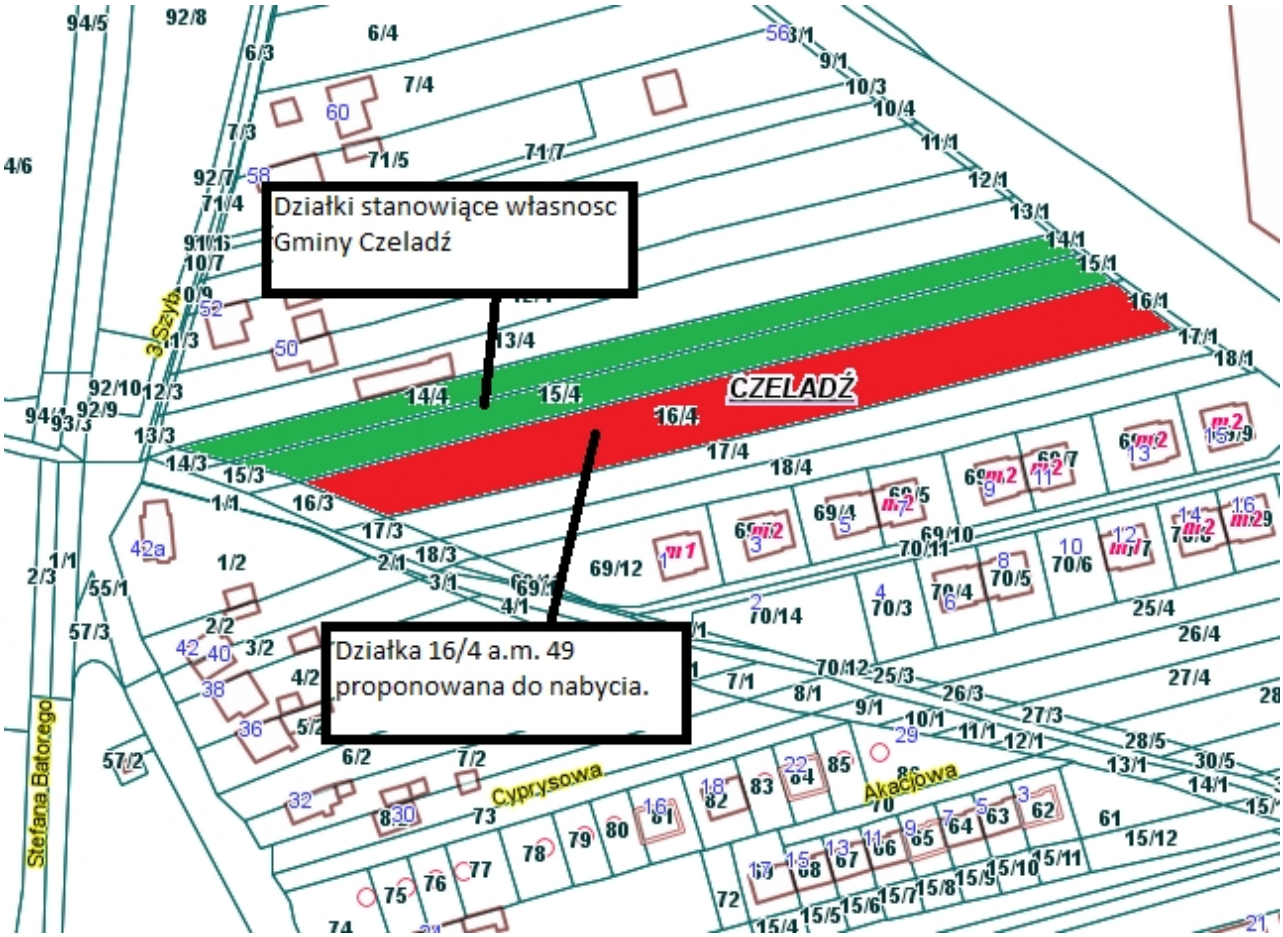

Projekt

z dnia 11 września 2020 r.
Zatwierdzony przez .....

UCHWAŁA NR .....
RADY MIEJSKIEJ W CZELADZI

z dnia 8 września 2020 r.

w sprawie uchylenia Uchwały NR XXII/274/2020 Rady Miejskiej w Czeladzi z dnia 29 kwietnia 2020 r. w sprawie wyrażenia zgody na nabycie do gminnego zasobu nieruchomości działek oznaczonych numerami: 87/1, 71/5 arkusz mapy 25 o łącznej powierzchni 0,0804 ha położonych przy ul. Będzińskiej w Czeladzi

Na podstawie art. 18 ust. 2 pkt 9 lit. a ustawy z dnia 8 marca 1990 r. o samorządzie gminnym (tekst jednolity Dz. U. z 2020 r. poz. 713 ze zm.)

Rada Miejska w Czeladzi uchwala, co następuje:

§ 1. Wyraża zgodę na uchylenie Uchwały NR XXII/274/2020 Rady Miejskiej w Czeladzi z dnia 29 kwietnia 2020 r. w sprawie wyrażenia zgody na nabycie do gminnego zasobu nieruchomości działek oznaczonych numerami: 87/1, 71/5 arkusz mapy 25 o łącznej powierzchni 0,0804 ha położonych przy ul. Będzińskiej w Czeladzi.

§ 2. Wykonanie uchwały powierza się Burmistrzowi Miasta Czeladź.

§ 3. Uchwała wchodzi w życie z dniem podjęcia.

UZASADNIENIE

Ponieważ Gmina Czeladź zamierza właścicielowi nieruchomości zaproponować zamianę na działki gminne, właściwym jest uchylenie uchwały w przedmiotowej sprawie.
Na podstawie art. 18 ust. 2 pkt 9 lit. a ustawy z dnia 8 marca 1990 r. o samorządzie gminnym „do wyłącznej właściwości Rady Gminy należy: podejmowanie uchwał w sprawach majątkowych gminy, przekraczających zakres zwykłego zarządu, dotyczących zasad nabywania(…) nieruchomości". Mając powyższe na uwadze, podjęcie niniejszej uchwały jest uzasadnione.

Projekt

z dnia 11 września 2020 r.
Zatwierdzony przez .....

UCHWAŁA NR .....
RADY MIEJSKIEJ W CZELADZI

z dnia 8 września 2020 r.

w sprawie zamiany nieruchomości oznaczonych numerami działek 8/15, 10/60 arkusz mapy 58 o łącznej powierzchni 0,0973 ha stanowiących własność Gminy Czeladź na nieruchomości oznaczone numerami działek 71/5, 87/1 arkusz mapy 25, 19 arkusz mapy 12 o łącznej powierzchni 0,1043 ha stanowiące własność Skarbu Państwa

Na podstawie art. 18 ust. 2 pkt 9 lit. a ustawy z dnia 8 marca 1990 r. o samorządzie gminnym (tekst jednolity Dz. U. z 2020 r. poz. 713 ze zm.)

Rada Miejska w Czeladzi uchwala, co następuje:

§ 1. Wyraża zgodę na zamianę nieruchomości oznaczonych numerami działek 8/15, 10/60 arkusz mapy 58 o łącznej powierzchni 0,0973 ha stanowiących własność Gminy Czeladź na nieruchomości oznaczone numerami działek 71/5, 87/1 arkusz mapy 25, 19 arkusz mapy 12 o łącznej powierzchni 0,1043 ha stanowiące własność Skarbu Państwa.

§ 2. Wykonanie uchwały powierza się Burmistrzowi Miasta Czeladź.

§ 3. Uchwała wchodzi w życie z dniem podjęcia.

UZASADNIENIE

Gmina Czeladź jest właścicielem działek: 8/15 arkusz mapy 58 o powierzchni 0,0507 ha, która położona jest przy ulicy Bolesława Prusa, 10/60 arkusz mapy 58 o powierzchni 0,0466 ha, która położona jest przy ulicy Jana Matejki. Działki w miejscowym planie zagospodarowania przestrzennego przewidziane są pod zabudowę mieszkaniową (symbol plany: 30 MN oraz 29 MN).
Skarb Państwa jest właścicielem działek: 87/1 arkusz mapy 25 o powierzchni 0,0515 ha i przybliżonych wymiarach 105 na 5 m; 71/5 arkusz mapy 25 o powierzchni 0,0289 ha i przybliżonych wymiarach 100 na 3 m. Działki graniczą z działkami gminnymi oznaczonymi numerami 127/2 arkusz mapy 25. Działka 71/5 rozdziela nieruchomości gminne tj działki 127/2 i 126/2. Działki, zgodnie z zapisami miejscowego planu zagospodarowania przestrzennego, zostały przeznaczone pod tereny zabudowy usługowej oraz rozmieszenia obiektów handlowych o powszechni sprzedaży powyżej 2000m^2 symbol planu **„U\UC”**.
Zamiana powyższych działek zwiększy potencjał nieruchomości gminnych poprzez powstanie m. in. kompleksu nieruchomości oraz umożliwi ich racjonalne wykorzystanie.
Działka 19 arkusz mapy 12 o powierzchni 0,0239 ha stanowi własność Skarbu Państwa i położona jest przy ul. Grodzieckiej. Zgodnie z zapisami miejscowego planu zagospodarowania przestrzennego została przeznaczona pod tereny mieszkaniowe i usług (symbol planu A-12MW/U)
W związku z powyższym nabycie działek do zasobu gminnego jest zasadne. Na podstawie art. 18 ust. 2 pkt 9 lit. a ustawy z dnia 8 marca 1990 r. o samorządzie gminnym „do wyłącznej właściwości Rady Gminy należy: podejmowanie uchwał w sprawach majątkowych gminy, przekraczających zakres zwykłego zarządu, dotyczących zasad nabywania(…) nieruchomości”. Mając powyższe na uwadze, podjęcie niniejszej uchwały jest uzasadnione.

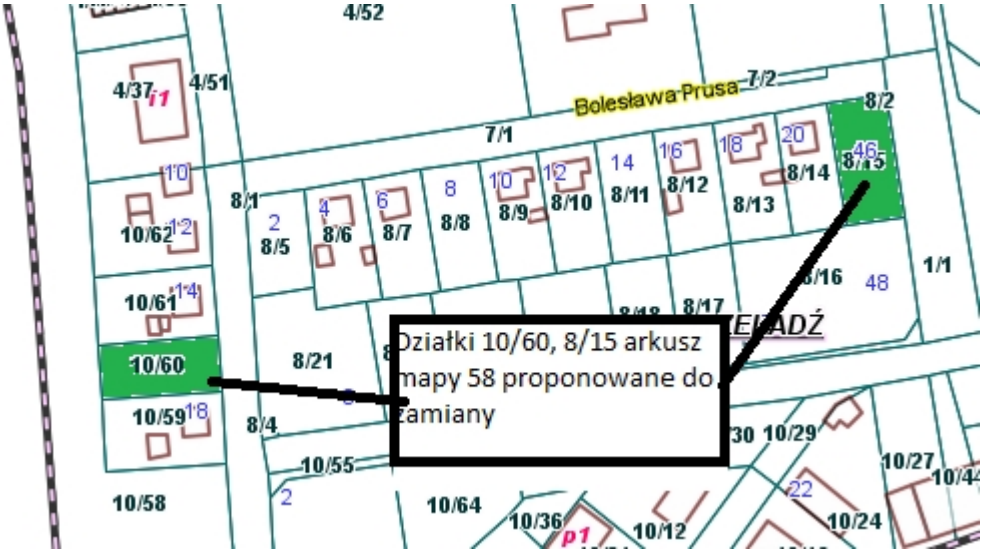

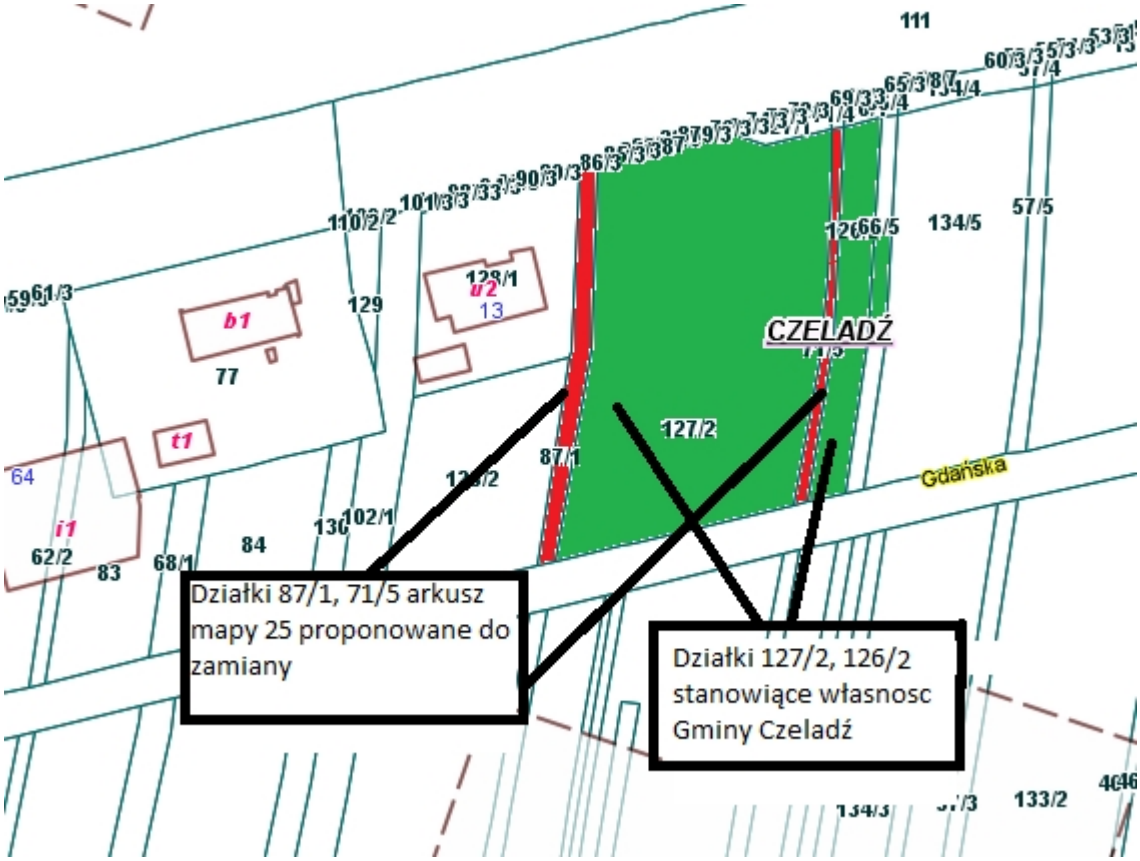
Działki 87/1, 71/5 arkusz mapy 25 proponowane do zamiany
Działki 127/2, 126/2 stanowiące własnosc Gminy Czeladź
CZELADŹ
Gdańska
127/2
87/1
134/5
57/5
133/2
111
129
77
84
83
62/2
b1
t1
i1
u2
13

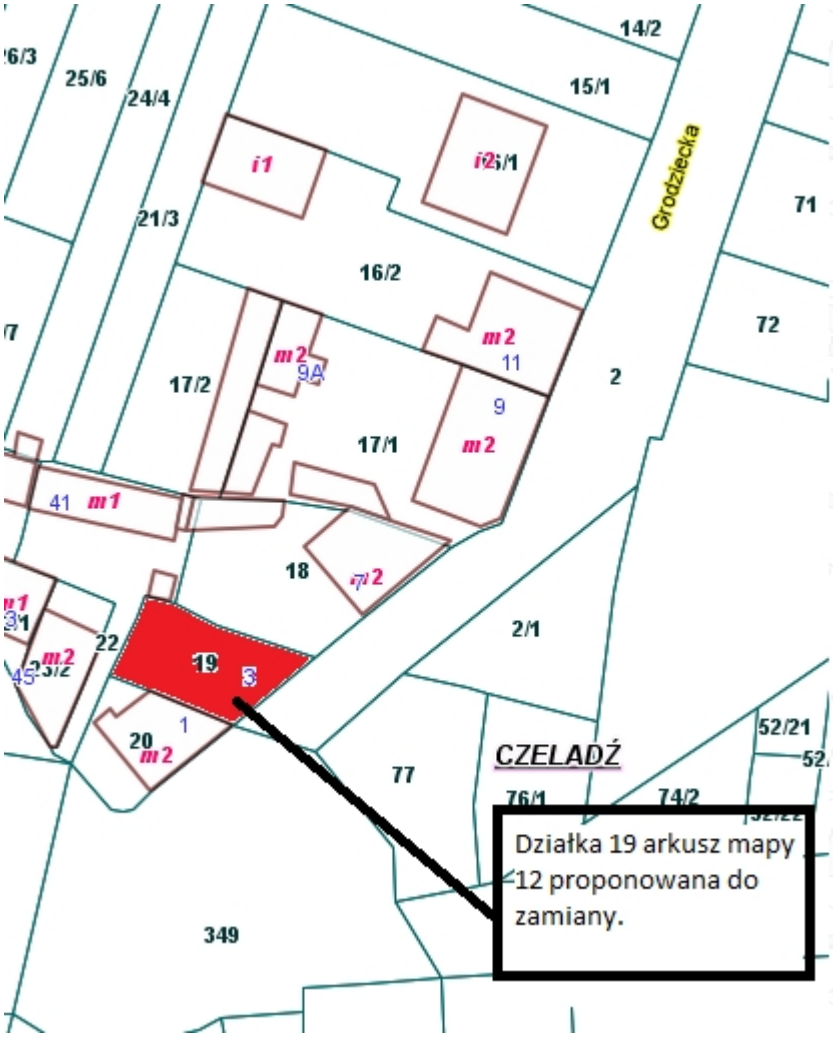
14/2
15/1
25/6
24/4
21/3
16/2
17/2
17/1
18
19
3
22
20
1
2
2/1
71
72
Grodziecka
CZELADŹ
77
76/1
74/2
52/21
349
Działka 19 arkusz mapy 12 proponowana do zamiany.

Projekt

z dnia 11 września 2020 r.
Zatwierdzony przez .....

UCHWAŁA NR .....
RADY MIEJSKIEJ W CZELADZI

z dnia ..... 2020 r.

w sprawie wyrażenia zgody na sprzedaż nieruchomości oznaczonej numerem działki 42/10 arkusz mapy 6 o powierzchni 0,0457 ha położonej w okolicy ulicy Asfaltowej w Czeladzi

Na podstawie art. 18 ust. 2 pkt 9 lit. a ustawy z dnia 8 marca 1990 r. o samorządzie gminnym (tekst jednolity Dz. U. z 2020 r. poz. 713 ze zm.)

Rada Miejska w Czeladzi uchwala, co następuje:

§ 1. Wyraża zgodę na sprzedaż nieruchomości oznaczonej numerem działki 42/10 arkusz mapy 6 o powierzchni 0,0457 ha położonej w okolicy ulicy Asfaltowej w Czeladzi.

§ 2. Wykonanie uchwały powierza się Burmistrzowi Miasta Czeladź.

§ 3. Uchwała wchodzi w życie z dniem podjęcia.

UZASADNIENIE

Do sprzedaży przeznacza się nieruchomość oznaczoną numerem działki 42/10 arkusz mapy 6 o powierzchni 0,0457 ha położoną w okolicy ulicy Asfaltowej w Czeladzi. Działka stanowi własność Gminy Czeladź i prowadzona jest dla niej księga wieczysta KA1B/00008371/0. Zgodnie z ustaleniami miejscowego planu zagospodarowania przestrzennego miasta Czeladź teren ww. działki oznaczony został symbolem: „12E – tereny infrastruktury technicznej - energetyka". Na działce znajdują się urządzenia elektroenergetyczne. Sprzedaż działki zwiększy dochód Gminy.

Na podstawie art. 18 ust. 2 pkt 9 lit. a ustawy z dnia 8 marca 1990 r. o samorządzie gminnym „do wyłącznej właściwości Rady Gminy należy: podejmowanie uchwał w sprawach majątkowych gminy, przekraczających zakres zwykłego zarządu, dotyczących zasad (…) zbywania (…) nieruchomości".

Mając powyższe na uwadze, podjęcie niniejszej uchwały jest uzasadnione.

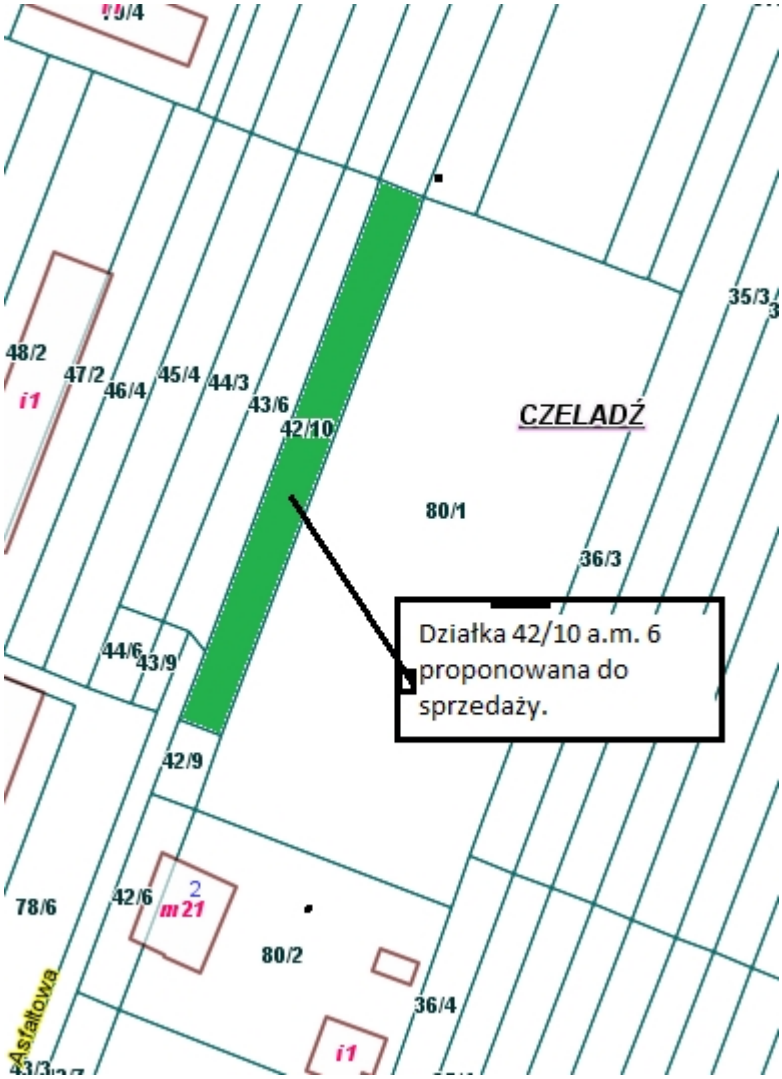

Projekt

z dnia 11 września 2020 r.
Zatwierdzony przez .....

UCHWAŁA NR .....
RADY MIEJSKIEJ W CZELADZI

z dnia ..... 2020 r.

w sprawie zamiany nieruchomości oznaczonej numerami działek 13/5, 13/6, 13/7, 13/8 arkusz mapy 13 o łącznej powierzchni 0,2600 ha stanowiącej własność Gminy Czeladź na nieruchomość oznaczoną numerami działek 14/1, 15/1 arkusz mapy 13 o łącznej powierzchni 0,3228 ha stanowiącą współwłasność osób fizycznych

Na podstawie art. 18 ust. 2 pkt 9 lit. a ustawy z dnia 8 marca 1990 r. o samorządzie gminnym (tekst jednolity Dz. U. z 2020 r. poz. 713 ze zm.)

Rada Miejska w Czeladzi uchwala, co następuje:

§ 1. Wyraża zgodę na zamianę nieruchomości oznaczonej numerami działek 13/5, 13/6, 13/7, 13/8 arkusz mapy 13 o łącznej powierzchni 0,2600 ha stanowiącej własność Gminy Czeladź na nieruchomość oznaczoną numerami działek 14/1, 15/1 arkusz mapy 13 o łącznej powierzchni 0,3228 ha stanowiącą współwłasność osób fizycznych.

§ 2. Wykonanie uchwały powierza się Burmistrzowi Miasta Czeladź.

§ 3. Uchwała wchodzi w życie z dniem podjęcia.

UZASADNIENIE

Gmina Czeladź jest właścicielem działek: 13/5 o powierzchni 0,0233 ha, 13/6 o powierzchni 0,1635 ha, 13/7 o powierzchni 0,0148 ha, 13/8 o powierzchni 0,0584 ha arkusz mapy 13. Działki zapisane są w księdze wieczystej KA1B/00010433/0. Wszystkie działki tworzą długi wąski pas gruntu o przybliżonych wymiarach 5 na 450 m. Działki w miejscowym planie zagospodarowania przestrzennego przewidziane są pod zabudowę mieszkaniową (symbol planu: 9 MN oraz 8 MN) oraz cześć działki 13/8 przewidziana jest pod drogę (symbol planu: 2 KDZ). Działki nie graniczą z innymi nieruchomościami gminnymi.
Osoby fizyczne są współwłaścicielami działek: 14/1 o powierzchni 0,1671 ha, 15/1 o powierzchni 0,1557 ha arkusz mapy 13. Działki w miejscowym planie zagospodarowania przestrzennego przewidziane są pod zabudowę usługową (symbol planu: 2PU) oraz zieleń jest pod drogę (symbol planu: 6ZN).
Zamiana powyższych działek zwiększy potencjał nieruchomości gminnych poprzez działania zmierzające do powstanie kompleksu nieruchomości umożliwiającego racjonalne wykorzystanie terenu. W związku z powyższym nabycie działek do zasobu gminnego jest zasadne.
Na podstawie art. 18 ust. 2 pkt 9 lit. a ustawy z dnia 8 marca 1990 r. o samorządzie gminnym „do wyłącznej właściwości Rady Gminy należy: podejmowanie uchwał w sprawach majątkowych gminy, przekraczających zakres zwykłego zarządu, dotyczących zasad nabywania(…) nieruchomości". Mając powyższe na uwadze, podjęcie niniejszej uchwały jest uzasadnione.

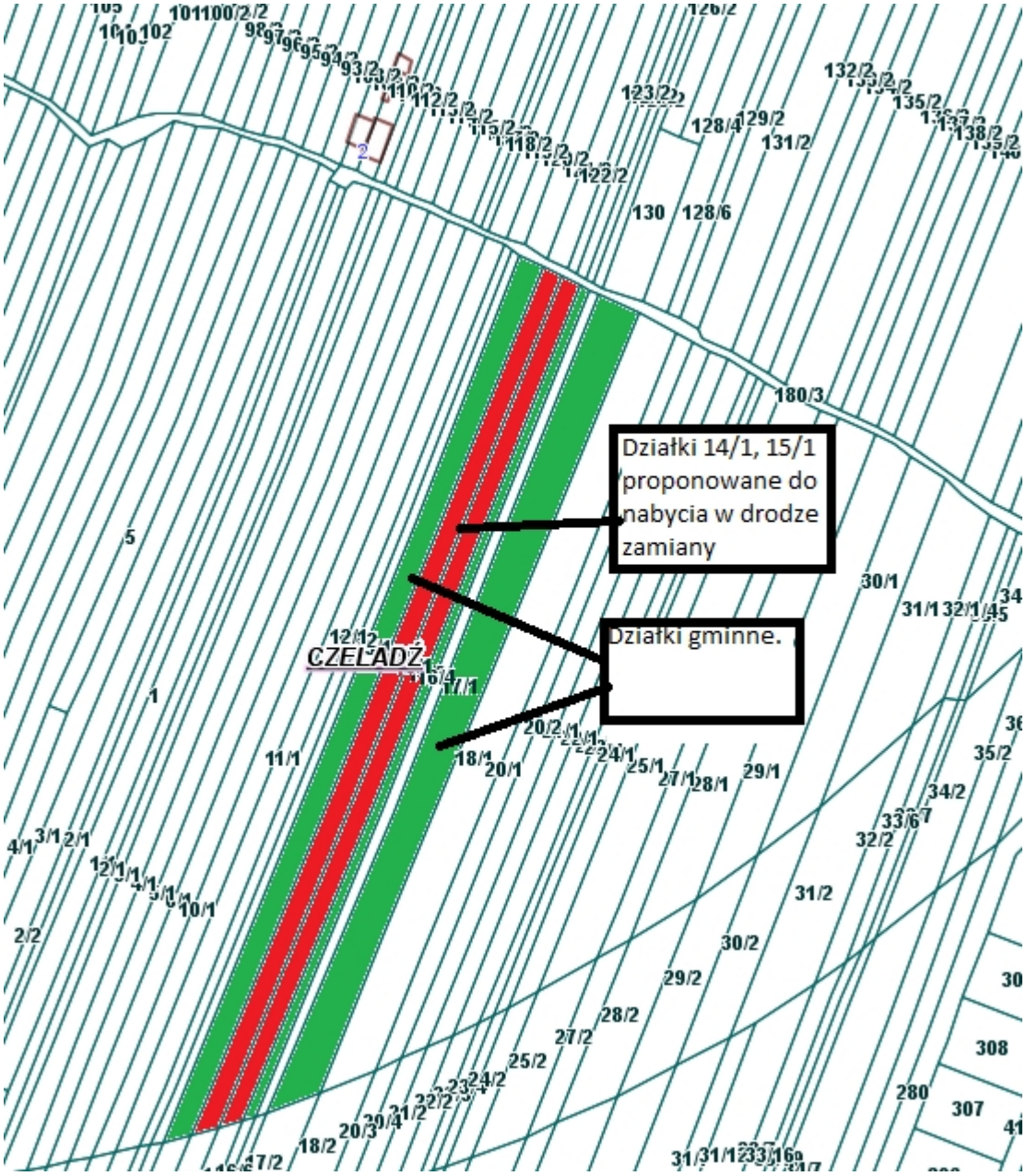
Działki 14/1, 15/1 proponowane do nabycia w drodze zamiany
Działki gminne.
CZELADŹ

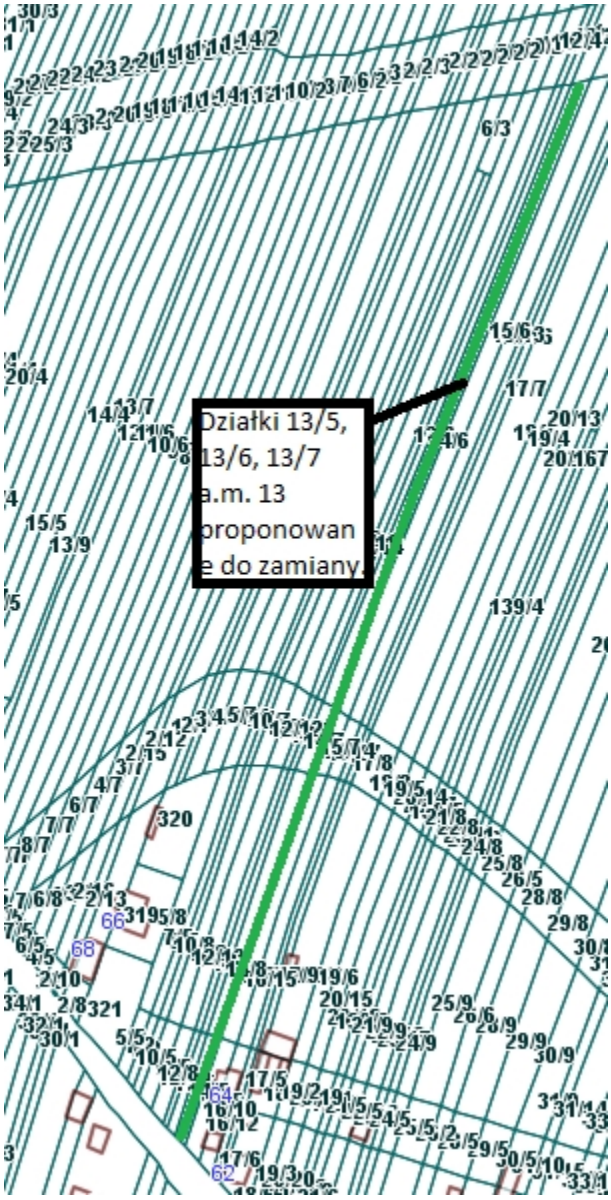
Działki 13/5,
13/6, 13/7
a.m. 13
proponowan
e do zamiany.

Projekt

z dnia 11 września 2020 r.
Zatwierdzony przez .....

UCHWAŁA NR .....
RADY MIEJSKIEJ W CZELADZI

z dnia 9 września 2020 r.

w sprawie wyrażenia zgody na sprzedaż części nieruchomości oznaczonej numerem działki 225 arkusz mapy 24 o powierzchni około 0,0800 ha położonej przy ulicy Lawendowej w Czeladzi

Na podstawie art. 18 ust. 2 pkt 9 lit. a ustawy z dnia 8 marca 1990 r. o samorządzie gminnym (tekst jednolity Dz. U. z 2020 r. poz. 713 ze zm.)

Rada Miejska w Czeladzi uchwala, co następuje:

§ 1. Wyraża zgodę na sprzedaż części nieruchomości oznaczonej numerem działki 225 arkusz mapy 24 o powierzchni około 0,0800 ha położonej przy ulicy Lawendowej w Czeladzi.

§ 2. Wykonanie uchwały powierza się Burmistrzowi Miasta Czeladź.

§ 3. Uchwała wchodzi w życie z dniem podjęcia.

UZASADNIENIE

Do sprzedaży przeznacza się część nieruchomości, oznaczoną numerem działki 225 arkusz mapy 24, o powierzchni około 0,0800 ha położoną przy ulicy Lawendowej w Czeladzi. Działka stanowi własność Gminy Czeladź, ma powierzchnie 0,1287 ha i prowadzona jest dla niej księga wieczysta KA1B/00055975/8. Zgodnie z ustaleniami miejscowego planu zagospodarowania przestrzennego miasta Czeladź teren ww. działki oznaczony został pod tereny mieszkaniowe (symbol planu - 4MN3, 3MN3), tereny mieszkaniowo usługowe (symbol planu 3MNU) oraz tereny dróg (symbol planu 5KDD, 6KDD, 7KDD). Ze względu na kształt działki (szerokość w najszerszym miejscu ok. 6 m) nie można na racjonalne zagospodarować jej terenu, a sprzedaż działki zwiększy dochód Gminy.

Na podstawie art. 18 ust. 2 pkt 9 lit. a ustawy z dnia 8 marca 1990 r. o samorządzie gminnym „do wyłącznej właściwości Rady Gminy należy: podejmowanie uchwał w sprawach majątkowych gminy, przekraczających zakres zwykłego zarządu, dotyczących zasad (…) zbywania (…) nieruchomości".

Mając powyższe na uwadze, podjęcie niniejszej uchwały jest uzasadnione.

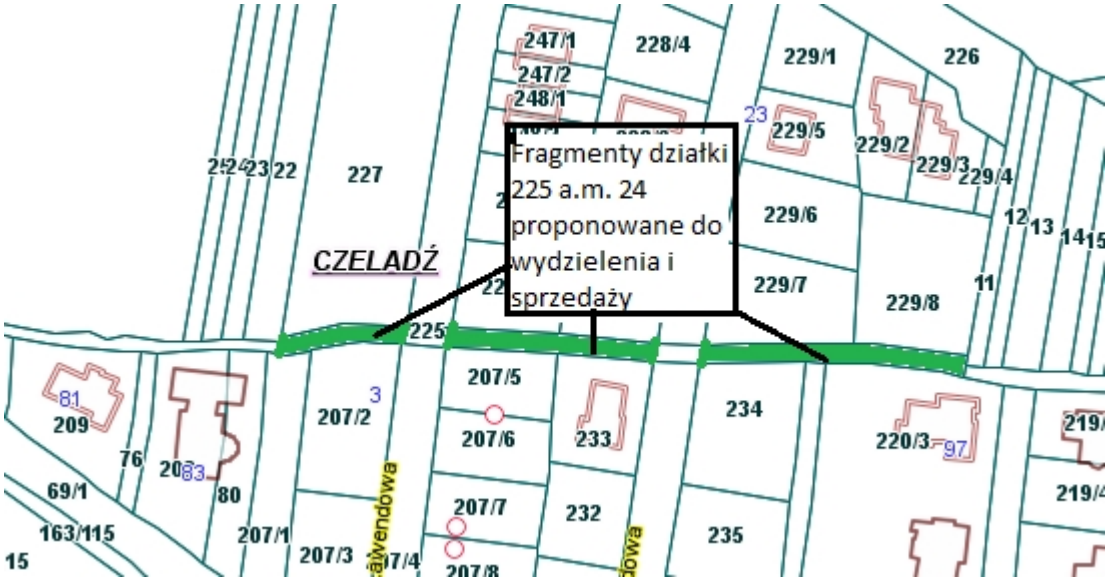

Projekt

z dnia 11 września 2020 r.
Zatwierdzony przez .....

UCHWAŁA NR .....
RADY MIEJSKIEJ W CZELADZI

z dnia ..... 2020 r.

w sprawie wyrażenia zgody na zbycie 3/4 części prawa własności nieruchomości zabudowanej położonej na działce 211/1 arkusz mapy 30 przy ul. Strzeleckiej 28 w Czeladzi

Na podstawie art. 18 ust. 2 pkt 9 lit. a ustawy z dnia 8 marca 1990 r. o samorządzie gminnym (tekst jednolity Dz. U. z 2020 r. poz. 713 ze zm.)

Rada Miejska w Czeladzi uchwala, co następuje:

§ 1. Wyraża zgodę na zbycie 3/4 części prawa własności nieruchomości zabudowanej położonej na działce 211/1 arkusz mapy 30 przy ul. Strzeleckiej 28 w Czeladzi.

§ 2. Wykonanie uchwały powierza się Burmistrzowi Miasta Czeladź.

§ 3. Uchwała wchodzi w życie z dniem podjęcia.

UZASADNIENIE

Do zbycia przeznacza się posiadane przez Gminę Czeladź udziały w wysokości 3/4 części prawa własności nieruchomości zabudowanej, położonej na działce 211/1 arkusz mapy 30 przy ul. Strzeleckiej 28 w Czeladzi. Ww. nieruchomość ma powierzchnię 0,0783 ha zabudowana jest budynkiem mieszkalnym murowanym, wybudowanym ok. 1960 roku o powierzchni zabudowy 104 m^2. Sprzedaż nieruchomości zwiększy dochód Gminy.

Na podstawie art. 18 ust. 2 pkt 9 lit. a ustawy z dnia 8 marca 1990 r. o samorządzie gminnym „do wyłącznej właściwości Rady Gminy należy: podejmowanie uchwał w sprawach majątkowych gminy, przekraczających zakres zwykłego zarządu, dotyczących zasad (…) zbywania (…) nieruchomości".

Mając powyższe na uwadze, podjęcie niniejszej uchwały jest uzasadnione.

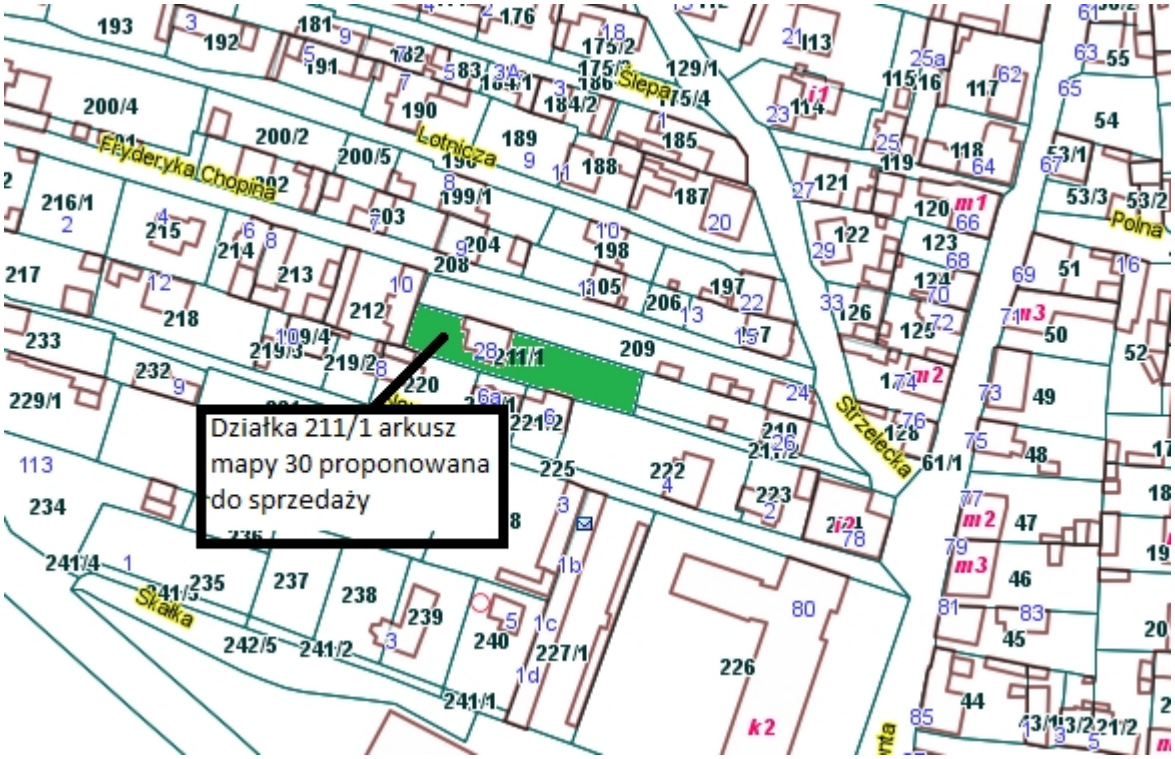

Projekt

z dnia 11 września 2020 r.
Zatwierdzony przez .....

UCHWAŁA NR .....
RADY MIEJSKIEJ W CZELADZI

z dnia 9 września 2020 r.

w sprawie wyrażenia zgody na sprzedaż części nieruchomości oznaczonej numerem działki 91/4 arkusz mapy 15 o powierzchni około 0,1600 ha położonej przy ulicy Rolniczej w Czeladzi

Na podstawie art. 18 ust. 2 pkt 9 lit. a ustawy z dnia 8 marca 1990 r. o samorządzie gminnym (tekst jednolity Dz. U. z 2020 r. poz. 713 ze zm.)

Rada Miejska w Czeladzi uchwala, co następuje:

§ 1. Wyraża zgodę na sprzedaż części nieruchomości oznaczonej numerem działki 91/4 arkusz mapy 15 o powierzchni około 0,1600 ha położonej przy ulicy Rolniczej w Czeladzi.

§ 2. Wykonanie uchwały powierza się Burmistrzowi Miasta Czeladź.

§ 3. Uchwała wchodzi w życie z dniem podjęcia.

UZASADNIENIE

Do sprzedaży przeznacza się część nieruchomości, oznaczoną numerem działki 91/4 arkusz mapy 15, o powierzchni około 0,1600 ha położoną przy ulicy rolniczej w Czeladzi. Działka stanowi własność Gminy Czeladź, ma powierzchnie 0,5031 ha i prowadzona jest dla niej księga wieczysta KA1B/00018597/3. Zgodnie z ustaleniami miejscowego planu zagospodarowania przestrzennego miasta Czeladź teren ww. działki oznaczony został pod tereny mieszkaniowe (symbol planu - 24MN), oraz tereny dróg (symbol planu 3KDL). Sprzedaż działki zwiększy dochód Gminy.

Na podstawie art. 18 ust. 2 pkt 9 lit. a ustawy z dnia 8 marca 1990 r. o samorządzie gminnym „do wyłącznej właściwości Rady Gminy należy: podejmowanie uchwał w sprawach majątkowych gminy, przekraczających zakres zwykłego zarządu, dotyczących zasad (…) zbywania (…) nieruchomości".

Mając powyższe na uwadze, podjęcie niniejszej uchwały jest uzasadnione.

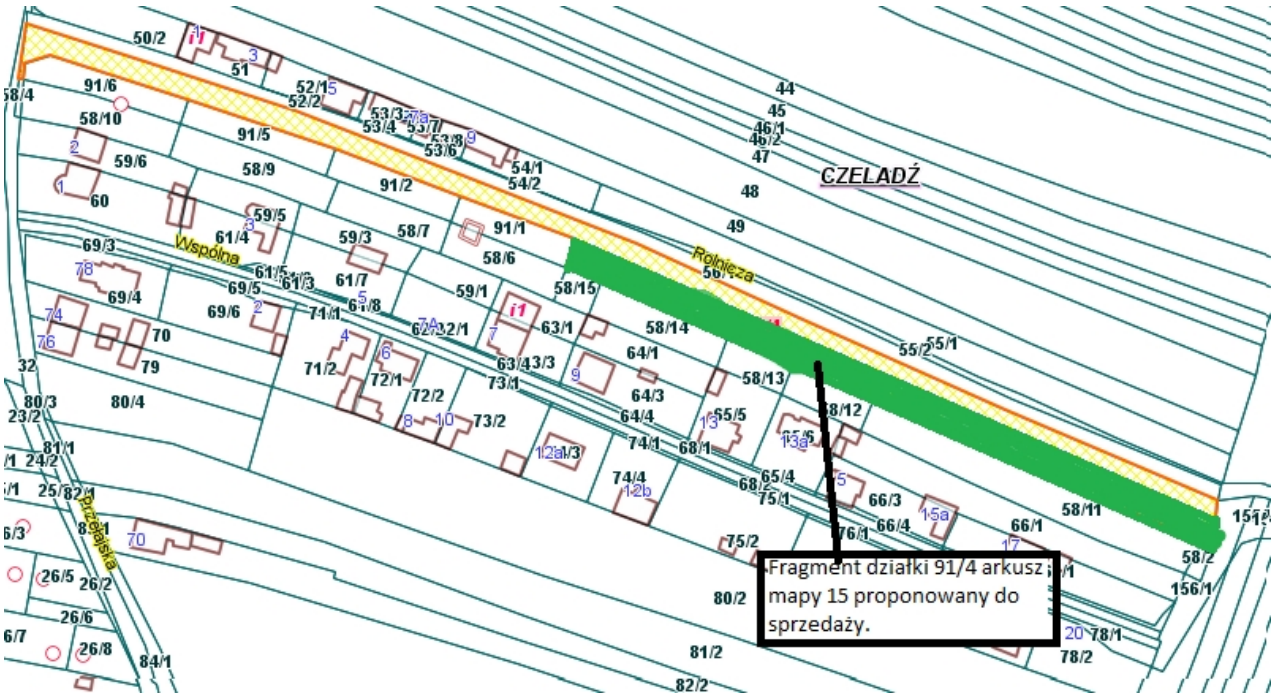

Projekt

z dnia 11 września 2020 r.
Zatwierdzony przez .....

UCHWAŁA NR .....
RADY MIEJSKIEJ W CZELADZI

z dnia ..... 2020 r.

w sprawie wyrażenia zgody na nabycie do gminnego zasobu nieruchomości niezabudowanej działki oznaczonej numerem 88 arkusz mapy 2 o powierzchni 0,0110 ha położonej przy ul. Przełajskiej w Czeladzi

Na podstawie art. 18 ust. 2 pkt 9 lit. a ustawy z dnia 8 marca 1990 r. o samorządzie gminnym (tekst jednolity Dz. U. z 2020 r. poz. 713 ze zm.).

Rada Miejska w Czeladzi uchwala, co następuje:

§ 1. Wyraża zgodę na nabycie do gminnego zasobu nieruchomości niezabudowanej działki oznaczonej numerem: 88 arkusz mapy 2 o powierzchni 0,0110 ha położonej przy ul. Przełajskiej w Czeladzi.

§ 2. Wykonanie uchwały powierza się Burmistrzowi Miasta Czeladź.

§ 3. Uchwała wchodzi w życie z dniem podjęcia.

UZASADNIENIE

Działka oznaczona numerem 88 arkusz mapy 2 o powierzchni 0,0110 ha stanowi własność osoby fizycznej. Ponieważ, zgonie z zapisami miejscowego planu zagospodarowania przestrzennego, działka została przeznaczona pod tereny dróg (symbol planu 1KDL 1/ 2) właściwym jest jej nabycie przez Gminę.
Na podstawie art. 18 ust. 2 pkt 9 lit. a ustawy z dnia 8 marca 1990 r. o samorządzie gminnym „do wyłącznej właściwości Rady Gminy należy: podejmowanie uchwał w sprawach majątkowych gminy, przekraczających zakres zwykłego zarządu, dotyczących zasad nabywania(…) nieruchomości". Mając powyższe na uwadze, podjęcie niniejszej uchwały jest uzasadnione.

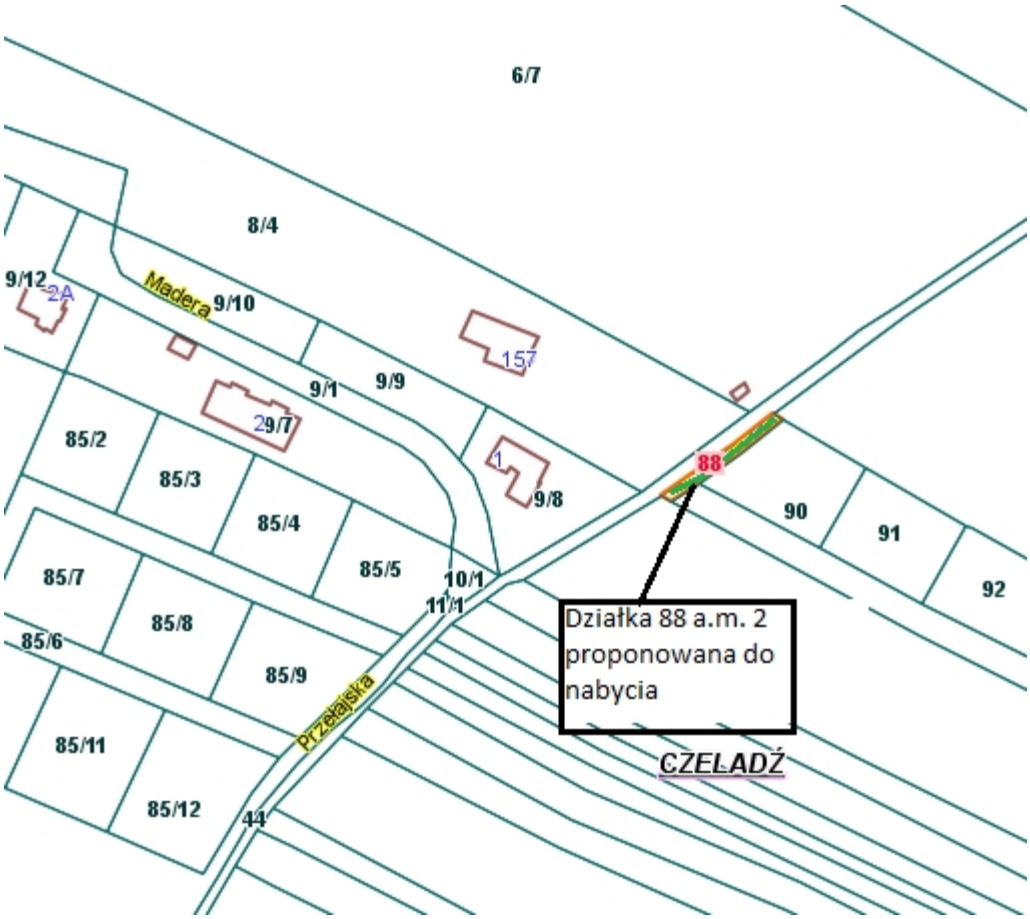

Projekt

z dnia 11 września 2020 r.
Zatwierdzony przez .....

UCHWAŁA NR .....
RADY MIEJSKIEJ W CZELADZI

z dnia ..... 2020 r.

w sprawie powołania Zespołu ds. zaopiniowania kandydatów na ławników w wyborach uzupełniających na kadencję 2020 - 2023

Na podstawie art.18 ust.2 pkt 15 ustawy z dnia 8 marca 1990 roku o samorządzie gminnym (t.j. Dz.U. z 2020 r. poz.713) oraz art. 163 §2 Ustawy z dnia 27 lipca 2001 r. prawo o ustroju sądów powszechnych (t.j. Dz.U. z 2020 r. poz.365 z późniejszymi zmianami)

Rada Miejska uchwala co następuje

§ 1. 1. Powołuje się Zespół ds. opiniowania kandydatów na ławników w składzie:

1)

2)

3)

4)

5)

2. Zadaniem Zespołu, o którym mowa w ust.1 jest przygotowanie i przedstawienie Radzie Miejskiej, przed przystąpieniem do wyborów uzupełniających na ławników do Sądu Okręgowego w Katowicach na kadencję 2020-2023 opinii o zgłoszonych kandydatach, w szczególności w zakresie spełnienia przez nich wymogów określonych w ustawie z dnia 27 lipca 2001r. Prawo o ustroju sądów powszechnych.

3. Obsługę techniczną i administracyjną Zespołu zapewnia Burmistrz Miasta Czeladź.

§ 2. Wykonanie uchwały powierza się Przewodniczącemu Rady Miejskiej w Czeladzi.

§ 3. Uchwała wchodzi w życie z dniem podjęcia.

UZASADNIENIE

Na podstawie art.163 § 2 ustawy z dnia 27 lipca 2001 prawo o ustroju sądów powszechnych Rada Gminy przed przystąpieniem do wyborów powołuje zespół, który przedstawia na sesji rady gminy swoją opinię o zgłoszonych kandydatach, w szczególności w zakresie spełnienia przez nich wymogów określonych w ustawie.

Projekt

z dnia 11 września 2020 r.
Zatwierdzony przez .....

UCHWAŁA NR .....
RADY MIEJSKIEJ W CZELADZI

z dnia ..... 2020 r.

w sprawie zasięgnięcia od Komendanta Wojewódzkiego Policji w Katowicach informacji o kandydatach na ławników

Na podstawie art. 18 ust 2 pkt 15 ustawy z dnia 8 marca 1990 r. o samorządzie gminnym (t.j. Dz.U. z 2020 r., poz. 713) i art. 162 § 9 ustawy z dnia 27 lipca 2001 r. Prawo o ustroju sądów powszechnych (t. j. Dz. U. z 2020 r. poz. 365 z późniejszymi zmianami)

Rada Miejska w Czeladzi uchwala, co następuje

§ 1. Wystąpić do Komendanta Wojewódzkiego Policji w Katowicach o informację o kandydatach na ławników zgłoszonych w wyborach uzupełniających na kadencję od 2020 r. do 2023 r. w trybie art. 162 § 9 ustawy z dnia 27 lipca 2001 r. Prawo o ustroju sądów powszechnych

2. Upoważnia się Przewodniczącą Rady Miejskiej w Czeladzi do przekazania Komendantowi Wojewódzkiemu Policji, łącznie z uchwałą, danych osobowych kandydatów, o których mowa w ust. 1 w zakresie:

1) imię (imiona) nazwisko;

2) numer PESEL;

3) adres stałego zamieszkania

§ 2. Uchwała wchodzi w życie z dniem podjęcia

UZASADNIENIE

Wypełniając obowiązki ustawowe Rada Miejska w Czeladzi powołała Zespół do spraw zaopiniowania kandydatów na ławników (Uchwała Nr) w wyborach uzupełniających 2020 -2023 , którego zadaniem jest przedstawienie Radzie opinii o kandydatach.

Ustawa w art 162 ust. 9 zobowiązuje Radę do zasięgnięcia od komendanta wojewódzkiego Policji informacji o kandydatach na ławników. Kierując się opinia Zespołu oraz informacją od Wojewódzkiego Komendanta Policji rada dokona wyboru osób, które spełnią wymogi stawiane ławnikom. W związku z powyższym podjęcie uchwały Rady Miejskiej w Czeladzi w tej sprawie jest uzasadnione.

Projekt

z dnia 15 września 2020 r.
Zatwierdzony przez .....

UCHWAŁA NR .....
RADY MIEJSKIEJ W CZELADZI

z dnia ..... 2020 r.

w sprawie zmiany Uchwały Nr XVIII/220/2019 Rady Miejskiej w Czeladzi z dnia 16 grudnia 2019 r. w sprawie przyjęcia ramowego planu pracy komisji Statutowo - Regulaminowej Rady Miejskiej w Czeladzi na 2020 rok

Na podstawie art.18 ust.1 oraz art.21 ust.3 ustawy z dnia 8 marca 1990 r. o samorządzie gminnym (t.j. Dz.U. z 2020 poz.713.) oraz §34 ust.2 załącznika do uchwały nr XVII/206/2019 Rady Miejskiej w Czeladzi z dnia 27 listopada 2019 r. w sprawie przyjęcia tekstu jednolitego Statutu Miasta Czeladź

Rada Miejska w Czeladzi uchwala co następuje:

§ 1. W Uchwale Nr XVIII/220/2019 Rady Miejskiej w Czeladzi z dnia 16 grudnia 2019 r. w sprawie przyjęcia ramowego planu pracy komisji Statutowo - Regulaminowej Rady Miejskiej w Czeladzi na 2020 rok zmienia się załącznik do uchwały, który otrzymuje brzmienie jak w załączniku do niniejszej uchwały.

§ 2. Wykonanie uchwały powierza się Przewodniczącemu Rady Miejskiej.

§ 3. Uchwała wchodzi w życie z dniem podjęcia.

Załącznik do uchwały Nr .....
Rady Miejskiej w Czeladzi
z dnia.....2020 r.

Lp.	Miesiąc	Temat posiedzenia
1.	**Kwiecień**	1.Analiza i omówienie Budżetu Obywatelskiego za 2019 rok
2.	**Lipiec/Sierpień**	Przerwa wakacyjna
3.	**Październik**	1. Prace nad nową formułą budżetu obywatelskiego
4.	**Grudzień**	1. Przygotowanie planu pracy Komisji na 2021 rok