

Burmistrz Miasta Czeladź

ul. Katowicka 45; 41-250 Czeladź
tel. 32- 76- 37-920; Fax:032/76-33-694,

Czeladź, dnia 24.07.2020 r.

DU-RM.0002.7.2020

Pani Jolanta Moćko
Przewodnicząca
Rady Miejskiej w Czeladzi

Wniosek w sprawie zwołania sesji

Na podstawie art. 20 ust. 3¹ ustawy o samorządzie gminnym składam wniosek o zwołanie sesji Rady Miejskiej w Czeladzi. Proponowany termin sesji to **30 lipiec 2020 r. godz. 15:00**

Porządek obrad:

1. Otwarcie obrad sesji i stwierdzenie jej prawomocności.
2. Rozpatrzenie wniosków w sprawie zmiany porządku obrad.
3. Rozpatrzenie projektów uchwał w sprawie :
 - podwyższenia kapitału zakładowego Czeladzkich Wodociągów Spółki z ograniczoną odpowiedzialnością w Czeladzi
 - wzniesienia pomnika upamiętniającego żołnierzy 11 kompanii, 7 pułku piechoty Legionów, którzy polegli na polach pod kopalnią „Saturn” w Czeladzi dnia 10 marca 1919 r. w walce z Niemcami
 - rozpatrzenia petycji dotyczącej przeniesienia zatoki autobusowej przy ul. Wiejskiej w Czeladzi
4. Zamknięcie obrad sesji

Burmistrz

mgr Zbigniew Szaleniec

W załączeniu
- projekty uchwał

¹ Art. 20 ust. 3 ustawy o samorządzie gminnym - „Na wniosek wójta lub co najmniej ¼ ustawowego składu rady gminy przewodniczący obowiązany jest zwołać sesję na dzień przypadający w ciągu 7 dni od dnia złożenia wniosku...”

Projekt

z dnia 24 lipca 2020 r.

Zatwierdzony przez

**UCHWAŁA NR
RADY MIEJSKIEJ W CZELADZI**

z dnia 2020 r.

**w sprawie podwyższenia kapitału zakładowego Czeladzkich Wodociągów Spółki
z ograniczoną odpowiedzialnością w Czeladzi**

Na podstawie art. 18 ust. 2 pkt 9 lit. a, g ustawy z dnia 8 marca 1990 r. o samorządzie gminnym (tekst jednolity Dz. U. z 2020 r. poz. 713) oraz uchwały nr XXII/301/2016 Rady Miejskiej w Czeladzi z dnia 29 lutego 2016 r. w sprawie zasad wnoszenia, cofania i zbywania udziałów i akcji w spółkach z udziałem Gminy Czeladź oraz uchwały nr X/142/2019 Rady Miejskiej w Czeladzi z dnia 24 czerwca 2019 r. w sprawie zmiany uchwały nr XXII/301/2016 Rady Miejskiej w Czeladzi z dnia 29 lutego 2016 r. w sprawie zasad wnoszenia, cofania i zbywania udziałów i akcji w spółkach z udziałem Gminy Czeladź

Rada Miejska w Czeladzi uchwała, co następuje:

§ 1. Wyrazić zgodę na podwyższenie kapitału zakładowego Czeladzkich Wodociągów Spółki z ograniczoną odpowiedzialnością w Czeladzi o kwotę 2.679.300,00 zł (słownie złotych: dwa miliony sześćset siedemdziesiąt dziewięć tysięcy trzysta 00/100).

§ 2. Podwyższenie kapitału zakładowego, o którym mowa w § 1 nastąpi poprzez utworzenie i objęcie przez Gminę Czeladź 26.793 (słownie: dwadzieścia sześć tysięcy siedemset dziewięćdziesiąt trzy) nowych udziałów o wartości nominalnej 100 złotych (słownie złotych: sto) każdy, które zostaną pokryte wkładem niepieniężnym w postaci nieruchomości posadowionej w Czeladzi przy ulicy Legionów oznaczonej numerami działek 23, 24, 26/2 arkusz mapy 31 obręb Czeladź.

§ 3. Wykonanie uchwały powierza się Burmistrzowi Miasta Czeladź.

§ 4. Uchwała wchodzi w życie z dniem podjęcia.

UZASADNIENIE

Gmina Czeladź jest właścicielem działek: 23 o powierzchni 0,1595 ha, 24 o powierzchni 0,1527 ha, 26/2 o powierzchni 1,0847 ha arkusz mapy 31. Dla działek 24, 26/2 prowadzona jest księga wieczysta KA1B/00003678/7, dla działki 24 prowadzona jest księga wieczysta KA1B/00012125/2. Działki znajdują się obecnie w trwałym zarządzie Miejskiego Ośrodka Sportu i Rekreacji (MOSiR) w Czeladzi.

W dniu 20 lipca 2020 r. do Sądu Rejonowego w Będzinie, Wydział Ksiąg Wieczystych złożony został wniosek o przyłączenie działek 24, 26/2 arkusz mapy 31 do księgi wieczystej KA1B/00012125/2.

W dniu 21 lipca 2020 r. do tutejszego Urzędu wpłynął wniosek o rozwiązanie trwałego zarządu działek 26/2, 23, 24 arkusz mapy 31 położonych przy ul. Legionów, gdyż działki stały się zbędne na cele prowadzenia działalności przez MOSiR.

Przedmiotowe nieruchomości zabudowane są budynkiem restauracyjnym, budynkiem szatni, budowlą basenu, budowlą brodzika oraz infrastruktura towarzysząca- chodnikami, placami i parkingiem. Teren jest uzbrojony w sieci: elektryczną, wodociągową, gazową i kanalizacyjną.

Dla nieruchomości brak jest miejscowego planu zagospodarowania przestrzennego.

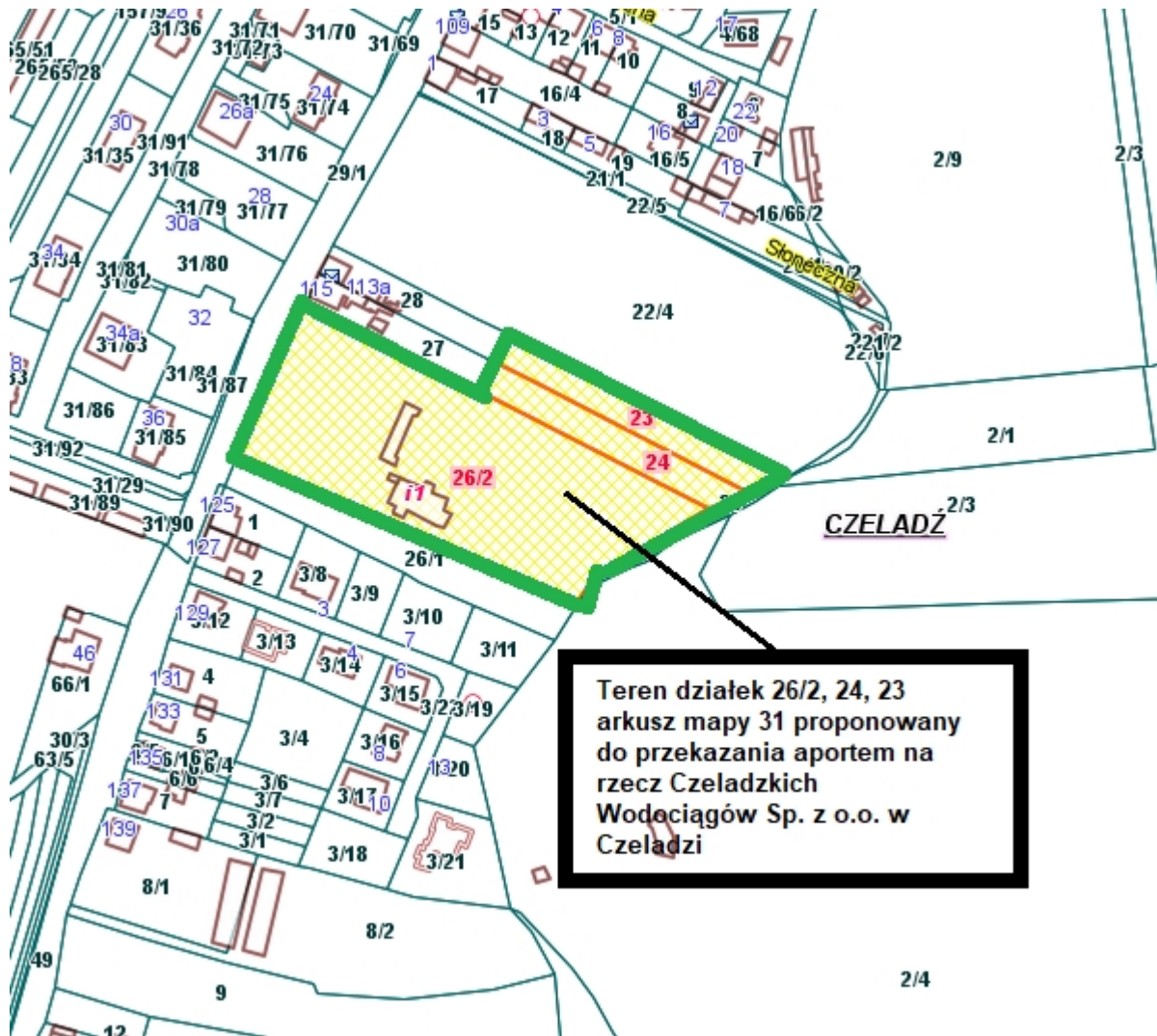
Ponieważ Czeladzkie Wodociągi Sp. z o. o. to spółka ze 100% udziałem gminy to Gmina Czeladź obejmie 26.793 udziałów o wartości 100 złotych każdy.

Nabycie powyższej nieruchomości pozwoli Spółce realizować inwestycję na przedmiotowym terenie.

Na podstawie art. 18 ust. 2 pkt 9 lit. g ustawy z dnia 8 marca 1990 r. o samorządzie gminnym

Na podstawie art. 18 ust. 2 pkt 9 lit. a oraz lit g. ustawy z dnia 8 marca 1990 r. o samorządzie gminnym „do wyłącznej właściwości Rady Gminy należy: podejmowanie uchwał w sprawach majątkowych gminy, przekraczających zakres zwykłego zarządu, dotyczących zasad nabywania(...) nieruchomości (...) określania zasad wnoszenia, cofania i zbywania udziałów i akcji przez wójta.”

Mając powyższe na uwadze, podjęcie niniejszej uchwały jest uzasadnione.



Teren działek 26/2, 24, 23 arkusz mapy 31 proponowany do przekazania aportem na rzecz Czeladzkich Wodociągów Sp. z o.o. w Czeladzi

Projekt

z dnia 24 lipca 2020 r.

Zatwierdzony przez

**UCHWAŁA NR
RADY MIEJSKIEJ W CZELADZI**

z dnia 2020 r.

w sprawie wzniesienia pomnika upamiętniającego żołnierzy 11 kompanii, 7 pułku piechoty Legionów, którzy polegli na polach pod kopalnią „Saturn” w Czeladzi dnia 10 marca 1919 r. w walce z Niemcami.

Na podstawie art. 18 ust. 2 pkt 13 ustawy z dnia 8 marca 1990r. o samorządzie gminnym (tekst jednolity Dz. U. z 2020r. poz. 713)

**Rada Miejska w Czeladzi
uchwała co następuje:**

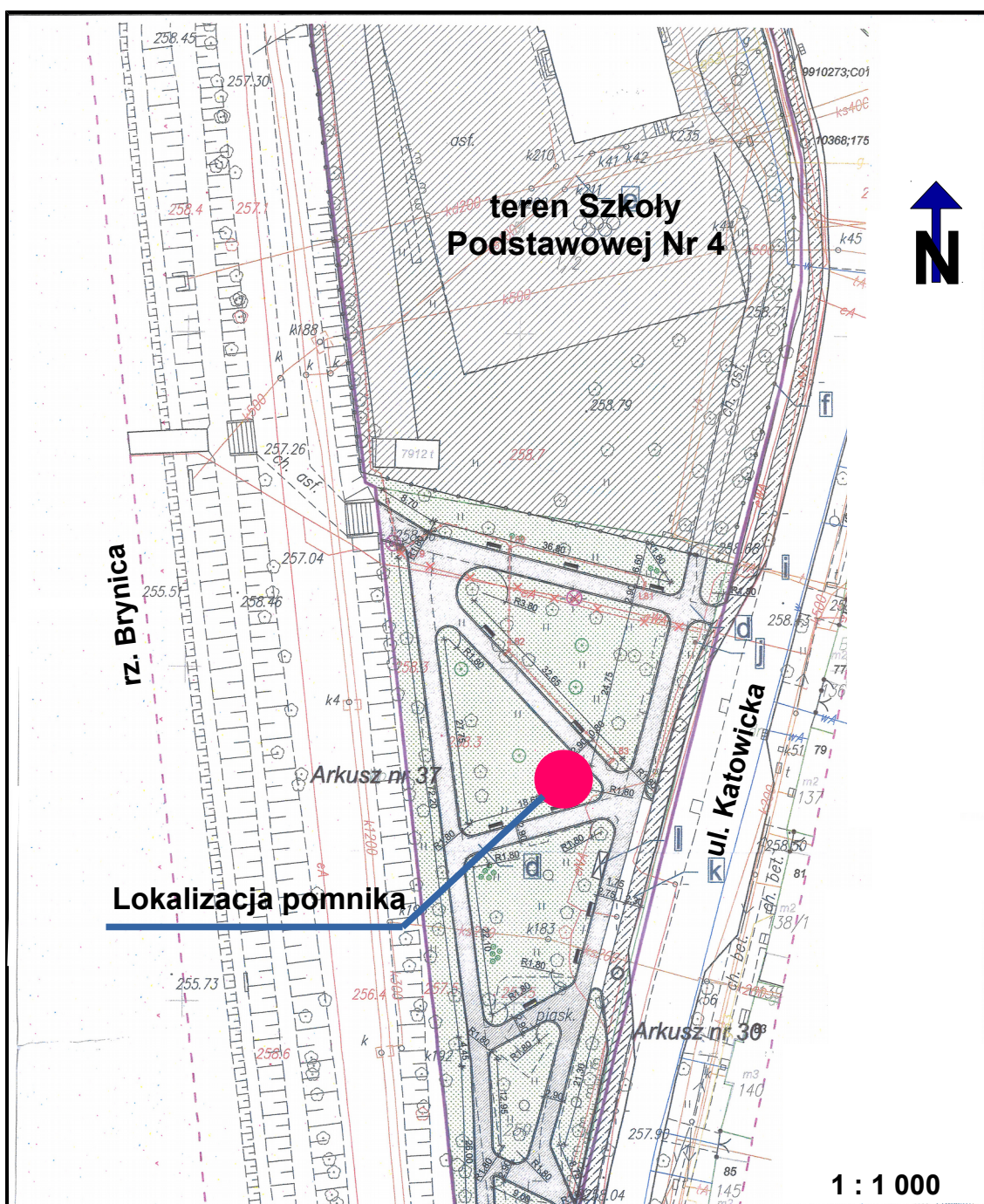
§ 1. Wyraża zgodę na wzniesienie pomnika upamiętniającego żołnierzy 11 kompanii, 7 pułku piechoty Legionów, którzy polegli na polach pod kopalnią „Saturn” w Czeladzi dnia 10 marca 1919 r. w walce z Niemcami wraz z zagospodarowaniem terenu wokół pomnika.

§ 2. Pomnik usytuowany zostanie na terenie będącym własnością Gminy Czeladź, na działce o nr geodezyjnym 250 karta mapy 30, obręb Czeladź.

§ 3. Integralne części uchwały stanowią: załącznik nr 1 z lokalizacją pomnika oraz załącznik nr 2 z treścią inskrypcji umieszczonych na pomniku.

§ 4. Wykonanie uchwały powierza się Burmistrzowi Miasta Czeladź.

§ 5. Uchwała wchodzi w życie z dniem podjęcia.



Załącznik Nr 2 do uchwały Nr
Rady Miejskiej w Czeladzi
z dnia 2020 r.

Napis od frontu
obelisk, pod orłem:

**POLEGLYM
ZA
OJCZYZNĘ
CZEŚĆ**

Tablica od frontu
cokół:

**kapr. Janowi
Wodzyńskiemu**

**szer. Ignacemu
Duszyńskiemu**

**szer. Mateuszowi
Ruskowskiemu**

**Żołnierzom 11-tej kompanii, 7-go pułku piechoty Legionów, poległym
pod kopalnią „Saturn” 10 marca 1919 r. w walce z Niemcami
w obronie granic Polski**

Odsłonięto 9 czerwca 1929 r.

**Komitet Społeczny
przy Domu Ludowym na Saturnie
w Czeladzi**

Tablica od tyłu:

**Obelisk odtworzony w oparciu o pierwowzór z 1929 r. usytuowany u zbiegu ulic
Milowickiej (Katowickiej) i Nowopogońskiej. Oryginalne wymiary: 1,5m x 1,5m x 5m.
Zburzony przez niemieckiego okupanta w nocy z 10/11 listopada 1939 r.
Na jego miejscu w 1947 r. powstał grób wojenny w formie płyty nagrobnej
zawierającej urnę z prochami zamordowanych
w obozie KL Auschwitz-Birkenau.**

Odsłonięto 11 listopada 2020 r.

Miasto Czeladź

Uzasadnienie

Upamiętnienie zostanie wykonane w formie obelisku wzorowanego na pierwowzorze z 1929 r., który zlokalizowany był u zbiegu ulic Katowickiej i Nowopogońskiej w Czeladzi. Pomnik został zburzony przez niemieckiego okupanta w nocy z 10/11 listopada 1939 r. Obecnie w tym miejscu, od 1947 r. znajduje się płyta nagrobna zawierająca urnę z prochami zamordowanych w KL Auschwitz-Birkenau (GW nr ewidencyjny 9/07 Ewidencja Miejsc Pamięci Województwa Śląskiego).

Na podstawie opisanych przez Bolesława Jankowskiego wspomnień uczestnika walki Bolesława Domagalika (wydawnictwo-Jednodniówka O. Zw. Podofic. Rezerwy R.P. Koła Czeladź i Piaski, październik 1938) dnia 10 marca 1919 roku nad ranem około godziny 5.30 dwie kompanie niemieckie zaatakowały polskie posterunki graniczne na polach w pobliżu kopalni „Saturn” w Czeladzi. Obronę na początku ataku podjęło 16 żołnierzy 11-tej kompanii, 7 pułku piechoty Legionów pod dowództwem podchorążego Kazimierza Pruszkowskiego. Pozostali żołnierze kompanii rozlokowani byli na kopalni Czeladź na Piaskach oraz w mieście Czeladź. Zaatakowani polscy żołnierze broniąc się wycofali się w stronę kopalni. Strzelanina zaalarmowała robotników i administrację kopalni. Robotnicy i urzędnicy kopalni, którzy mieli możliwość uzbrojenia się w broń pospieszyli z pomocą żołnierzom. Jednocześnie nadciągnęły pozostałe pododdziały kompanii pod dowództwem porucznika Wincentego Litwinowicza. Polscy żołnierze wraz z uzbrojonymi górnikami i urzędnikami Towarzystwa „Saturn” stawili silny opór nacierającym Niemcom zmuszając ich do odwrotu. Niemcy zaczęli się szybko wycofywać pozostawiając na polu walki część swoich zabitych i rannych. Wymiana ognia trwała do godziny 11. Po stronie polskiej było trzech zabitych i czterech rannych. Polegli wówczas: kapral Jan Wodzyński, szeregowy Ignacy Duszyński i szeregowy Mateusz Ruskowski.

Właściwy cel tego zbrojnego najścia nie jest znany. Prawdopodobnie Niemcom chodziło o zniszczenie maszyn na kopalni lub zniszczenie albo zrabowanie składów żywności na kopalni „Saturn” aby zagłodzić ludność miasta i rozniecić tłące się wówczas na terenie Zagłębia ogniska rewolucji.

Mieszkańcy Czeladzi i pracownicy „Saturna” w dziesiątą rocznicę tych wydarzeń wzniesli pomnik - obelisk upamiętniający poległych żołnierzy 11 kompanii, 7 pułku piechoty Legionów. Odślonięcie pomnika nastąpiło 9 czerwca 1929 roku. Niestety Niemcy w listopadzie 1939 roku zburzyli pomnik.

Dlatego też Gmina Czeladź nosi się z zamiarem odtworzenia upamiętnienia (w innej lokalizacji i w mniejszej skali) aby przypominać szczególnie młodym mieszkańcom miasta o tym krwawym i bohaterskim epizodzie, który miał miejsce na terenie miasta w czasie odzyskania przez Polskę niepodległości.

Pomnik zostanie wykonany z piaskowca i posadowiony będzie na działce o nr ewidencyjnym 250, arkusz mapy 30, obręb Czeladź przy ul. Katowickiej w Czeladzi, będącej własnością gminy Czeladź.

Lokalizacja, wygląd pomnika oraz treść napisów na pomniku została pozytywnie zaopiniowana przez Instytut Pamięci Narodowej w Warszawie.

Projekt

z dnia 24 lipca 2020 r.

Zatwierdzony przez

**UCHWAŁA NR
RADY MIEJSKIEJ W CZELADZI**

z dnia 29 czerwca 2020 r.

**w sprawie rozpatrzenia petycji dotyczącej przeniesienia zatoki autobusowej przy ul. Wiejskiej
w Czeladzi**

Na podstawie 18 ust. 2 pkt 15 ustawy z dnia 8 marca 1990 roku o samorządzie gminnym (tekst jednolity Dz.U. z 2020 poz.713.), w związku z art. 9 ust. 2 i art. 13 ust. 1 ustawy z dnia 11 lipca 2014 roku o petycjach (tekst jednolity Dz.U. z 2018 r., poz. 870)

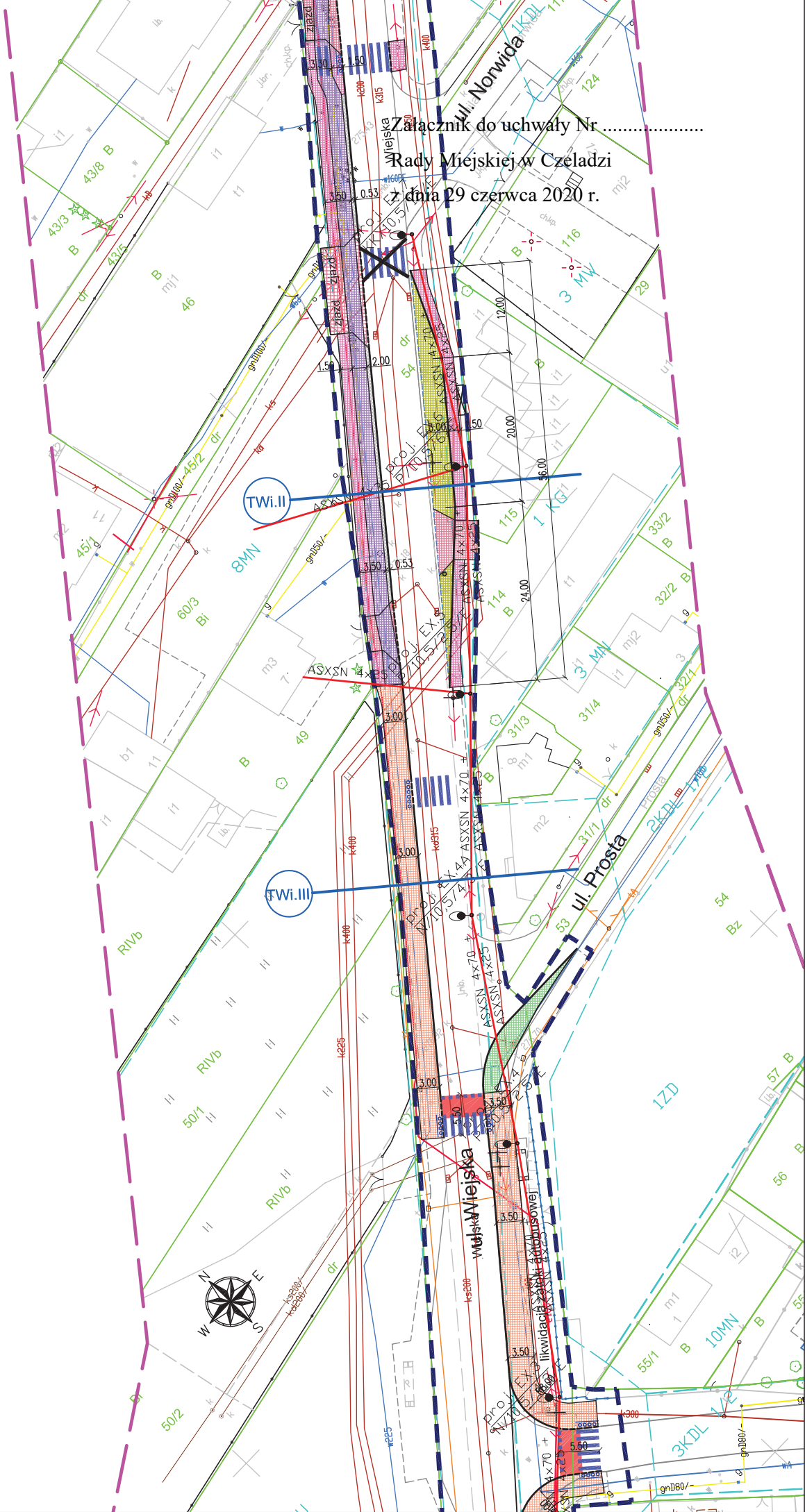
Rada Miejska w Czeladzi uchwała:

§ 1. 1. Po rozpatrzeniu petycji w sprawie przeniesienia zatoki autobusowej przy ul. Wiejskiej w Czeladzi, Rada Miejska w Czeladzi uznaje petycję za bezzasadną.

2. Uzasadnienie stanowi załącznik do niniejszej uchwały.

§ 2. Uchwała wchodzi w życie z dniem podjęcia.

Załącznik do uchwały Nr
Rady Miejskiej w Czeladzi
z dnia 29 czerwca 2020 r.



UZASADNIENIE

Dotychczasowa zatoka autobusowa zlokalizowana była po drugiej stronie zatoki autobusowej dla przeciwnego kierunku ruchu oraz dodatkowo, na końcu zatoki przed ul. Proszą zlokalizowane było przejście dla pieszych. Zgodnie z obowiązującymi przepisami tj. Rozporządzeniem Ministra Transportu i Gospodarki Morskiej z dnia 2 marca 1999 r. w sprawie warunków technicznych, jakim powinny odpowiadać drogi publiczne i ich usytuowanie (Dz.U.2016.124 t.j. ze zm.), oraz z uwagi na bezpieczeństwo ruchu drogowego, zatoka autobusowa powinna być przesunięta w kierunku ruchu względem zatoki dla kierunku przeciwnego oraz z uwagi na widoczność pieszego na przejściu, zatoka autobusowa nie może być zlokalizowana przed przejściem dla pieszych, ponieważ pieszy jest zasłaniany przez autobus i wchodzi wprost pod nadjeżdżający pojazd. Dodatkowo szerokość pasa drogowego ul. Wiejskiej uniemożliwiała zlokalizowanie ciągu pieszo-rowerowego za istniejącą zatoką autobusową, natomiast po drugiej stronie ulicy również szerokość pasa drogowego nie pozwalała na lokalizację ciągu pieszo-rowerowego.

W związku z powyższym oraz z uwagi na brak możliwości przeniesienia ciągu pieszo-rowerowego na drugą stronę ulicy Wiejskiej oraz konieczność lokalizacji przejścia pieszo-rowerowego przed ul. Proszą, istniejąca zatoka autobusowa została przesunięta w kierunku ruchu względem zatoki dla kierunku przeciwnego tj. za skrzyżowanie z ul. Proszą. W miejscu zatoki zaprojektowano wspólny ciąg pieszo-rowerowy o szerokości 3.50m, który zmieścił się w pasie drogowym. Ponadto przesunięto przejście dla pieszych za skrzyżowanie z ulicą Norwida aby pieszy był widoczny przez pojazdy zbliżające się do przejścia.

Podsumowując z uwagi na lokalizację przejścia pieszo-rowerowego przed ul. Proszą oraz brak możliwości terenowych poprowadzenia ciągu pieszo-rowerowego drugą stroną ulicy, istniejąca zatoka autobusowa została przeniesiona za skrzyżowanie z ul. Proszą.

W związku z powyższym brak jest możliwości zachowania zatoki w dotychczasowej lokalizacji.

W załączeniu do niniejszego uzasadnienia przekazujemy element dokumentacji projektowej obejmujący projektowaną i likwidowaną zatokę autobusową.