









-  granice działek ewidencyjnych pochodzące z bazy danych, o której mowa w art. 4 ust. 1a pkt 2 ustawy z dnia 17 maja 1989 r.
- Prawo geodezyjne i kartograficzne
-  budynki pochodzące z baz danych, o której mowa w art. 4 ust. 1a pkt 2 ustawy z dnia 17 maja 1989 r.
- Prawo geodezyjne i kartograficzne
-  wyznaczone niezabudowane działki ewidencyjne, w wyznaczonych strefach planistycznych, o których mowa w art. 13 c ust. 2 pkt 1-3 uopizp - strefa SJ (wielofunkcyjna z zabudową jednorodziną)
-  wyznaczone niezabudowane działki ewidencyjne, w wyznaczonych strefach planistycznych, o których mowa w art. 13 c ust. 2 pkt 1-3 uopizp - strefa SW (wielofunkcyjna z zabudową wielorodzinną)
-  wyznaczone luki w istniejącej zabudowie, w wyznaczonych strefach planistycznych, o których mowa w art. 13 c ust. 2 pkt 1-3 uopizp - strefa SJ (wielofunkcyjna z zabudową jednorodziną)
-  wyznaczone luki w istniejącej zabudowie, w wyznaczonych strefach planistycznych, o których mowa w art. 13 c ust. 2 pkt 1-3 uopizp - strefa SW (wielofunkcyjna z zabudową wielorodzinną)
-  strefy wielofunkcyjne z zabudową mieszkaniową jednorodziną wyznaczone w planie ogólnym
-  strefy wielofunkcyjne z zabudową mieszkaniową wielorodzinną wyznaczone w planie ogólnym