








PLAN OGÓLNY GMINY CZELADŹ
Część graficzna uzasadnienia planu ogólnego

RYS. 1

Wyznaczenie obszaru uzupełnienia zabudowy

-  granica opracowania planu ogólnego
-  granice działek ewidencyjnych
-  budynki podlegające analizie
-  wszystkie budynki
-  obszary wyznaczone w sposób, o którym mowa w ust. 1 rozporządzenia („rdzeń” - Pu)
-  obszary powstałe w wyniku wykonania czynności, o których mowa w ust. 1 pkt 2 i 3 („bufor” - Pb)
-  docelowy obszar uzupełnienia zabudowy po ograniczeniach i rozszerzeniach

