








-  granica opracowania planu ogólnego
-  granice działek ewidencyjnych
-  budynki podlegające analizie
-  wszystkie budynki
-  docelowy obszar uzupełnienia zabudowy po ograniczeniach i rozszerzeniach
-  tereny z pierwotnego OUZ usunięte w procesie wyrównywania obszaru
-  tereny dodane do pierwotnego OUZ - rozszerzenie granic obszaru

