

TERMINARZ POSIEDZEŃ KOMISJI W KWIECNIU 2018r.

<i>Lp.</i>	<i>Nazwa komisji</i>	<i>Temat posiedzenia komisji</i>	<i>Data , miejsce i godzina posiedzenia</i>	<i>Numer sprawy</i>
1.	<i>Komisja Finansowo – Budżetowa</i>	<ul style="list-style-type: none"> • Zaopiniowanie materiałów sesyjnych • Zadania inwestycyjne w mieście i stopień ich realizacji za 3 miesiące roku 2018 • Sprawy bieżące 	<p style="text-align: center;">16 kwiecień 2018r. Godz. 14.45 Sala konferencyjna nr 2</p>	<i>B-RM.0012.27.2018</i>
2.	<i>Komisja Edukacji, Kultury i Sportu</i>	<ul style="list-style-type: none"> • Współdziałanie służb w gminie w sytuacjach zagrożeń życia i zdrowia uczniów w placówkach oświatowych oraz na imprezach sportowych i kulturalnych. Analiza i wnioski. • Opiniowanie materiałów sesyjnych • Sprawy różne 	<p style="text-align: center;">16 kwiecień 2018r. Godz. 16.00 Sala konferencyjna nr 2</p>	<i>B-RM.0012.24.2018</i>
3.	<i>Komisja Rozwoju i Polityki Przestrzennej</i>	<ul style="list-style-type: none"> • Zaopiniowanie materiałów sesyjnych • Informacja nt. Planów zagospodarowania przestrzennego dla miasta Czeladź • Sprawy bieżące 	<p style="text-align: center;">17 kwiecień 2018r. Godz. 15:15 Sala konferencyjna nr 2</p>	<i>B-RM.0012.26.2018</i>
4.	<i>Komisja Polityki Społecznej, Zdrowia i Bezpieczeństwa</i>	<ul style="list-style-type: none"> • Wady postawy u dzieci, ewaluacja wyników- działania gminy • Sprawy bieżące 	<p style="text-align: center;">12 kwiecień 2018r. Godz. 14:15 Sala konferencyjna nr 2</p>	<i>B-RM.0012.25.2018</i>
5.	<i>Komisja Statutowo-Regulaminowa</i>	<ul style="list-style-type: none"> • Analiza i omówienie Budżetu Obywatelskiego za 2017r. • Prace nad poprawkami do Statutu w związku z nowelizacją Ustawy o Samorządzie Gminnym • Opiniowanie projektów uchwał 	<p style="text-align: center;">11 kwiecień 2018 r. Godz.13:30 Sala konferencyjna nr 2</p>	<i>B-RM.0012.28.2018</i>

Zadania inwestycyjne w mieście i stopień ich realizacji za 3 miesiące 2018 r.

Czeladź, 30.03.2018 r.

Lp.	Nazwa zadania	Jednostka odpowiedzialna	Plan 2018r.	Wykonanie od 01.01.2018 do 30.03.2018 r.	% wykonania	Wykonanie rzeczowe / Uwagi
1.	Adaptacja i rozbudowa zabytkowej kamienicy Rynek 22 w Czeladzi na centrum aktywności lokalnej	MZGK	3 711 279,00	30,00	0,00	<i>W trakcie postępowanie przetargowe na wybór inżyniera kontraktu</i>
2.	Aktywizacja gospodarcza terenu byłej KWK SATURN – budowa ul. Scheiblera i ul. Biedermana (etap 2) wraz z uzbrojeniem terenu (brownfield)	MZGK	1 368 630,00	0,00	0,00	<i>Zadanie planowane do aplikowania o środki zewnętrzne w konkursie RPO WSL planowanym jesienią b.r. Uzależnione od stopnia wykonania wskaźnika w ramach projektu GBS.</i>
3.	Nowe funkcje społeczno – gospodarcze dla zabytkowej kopalni Saturn	MZGK	3 900 000,00	45,00	0,00	<i>Zawarto umowę na pełnienie funkcji inżyniera kontraktu dla inwestycji. Obecnie sprawdzane są oferty złożone w postępowaniu przetargowym na roboty budowlane.</i>
4.	Postindustrialne Centrum Dziedzictwa Górnictwa Węglowego w Zagłębiu wraz z zagospodarowaniem terenu	MZGK	6 049 126,00	0,00	0,00	<i>Przygotowywane są przetargi na pełnienie funkcji Inżyniera kontraktu oraz wykonawcę inwestycji.</i>
5.	Waloryzacja przyrodnicza starorzecza w Parku Grabek wraz z ukształtowaniem krajobrazu i strefy przyrodniczej oraz infrastrukturą towarzyszącą	MZGK	8 424 239,00	45,00	0,00	<i>Roboty budowlane w trakcie. Obecnie wykonywane jest źródłisko, sztuczna rzeka, alejki parkowe oraz oświetlenie.</i>
6.	Modernizacja systemu oświetlenia ulicznego na wybranych ulicach gminy Czeladź	MZGK	1 350 000,00	1 074 520,28	79,59	<i>Wykonano wymianę oświetlenia miejskiego. Pozostała wymiana oświetlenia w parku Grabek.</i>
7.	Zintegrowane punkty przesiadkowe ATR w centrum miasta wraz z przedsięwzięciami towarzyszącymi	UMC	8 750 000	50 036,40	0,57	<i>Zapłacono trzecią transzę za wykonanie dokumentacji projektowej. Złożony został wniosek do konkursu RPO WSL na dofinansowanie realizacji inwestycji. Wniosek jest po ocenie formalnej.</i>

8.	Dosprzętowanie Miejskiego Zarządu Gospodarki Komunalnej	MZGK	60 000,00	12 211,02	20,35	<i>Leasing dwóch samochodów marki Renault</i>
9.	„Prochownia” – park zabaw	MZGK	1 008 672,00	0,00	0,00	<i>Trwają prace związane z realizacją II etapu inwestycji.</i>
10.	Budowa parkingów	MZGK	516 183,00	102 261,17	19,80	<i>Wykonano remont miejsc postojowych przy ul. Reymonta. W trakcie rozstrzygnięcia przetargu na realizację miejsc postojowych przy ul. 17 Lipca, Tuwima 53, Asfaltowej.</i>
11.	Monitoring miasta	UMC	150 000,00	0,00	0,00	<i>Planowana dalsza rozbudowa systemu monitoringu miasta</i>
12.	Plac Piłsudskiego	MZGK	500 000,00	0,00	0,00	<i>Zlecono wykonanie boiska sportowego oraz placu publicznego.</i>
13.	Place zabaw oraz mała architektura	MZGK	300 000,00	0,00	0,00	<i>Zlecono wykonanie projektu placu zabaw przy ul. Betonowej oraz na Józefowie.</i>
14.	Remonty i budowa chodników	MZGK	1 000 000,00	0,00	0,00	<i>W trakcie, rozstrzygnięcie przetargu na remont chodników przy ulicach: Grodzieckiej, 11 Listopada, Bytomskiej.</i>
15.	Remont stadionu Górnika	MOSiR	600 000,00	0,00	0,00	<i>Przygotowywany jest do ogłoszenia przetarg na wyłonienie wykonawcy zagospodarowania terenu kompleksu sportowego przy ul. Mickiewicza.</i>
16.	Remonty i budowa dróg	MZGK	5 204 039,00	243 206,06	4,67	<i>Wykonany został remont ul. Krakowskiej. Remont ul. Węglowej w trakcie rozstrzygnięcia przetargu. Remont ul. Betonowej w trakcie ogłaszania przetargu,</i>
17.	Uzbrojenie terenów pod budownictwo	MZGK	260 000,00	0,00	0,00	<i>Zlecone zostało wykonanie kanalizacji deszczowej w ul. Zapolskiej</i>
18.	Remont stadionu CKS	MOSiR	3 000 000,00	0,00	0,00	<i>Wykonywana jest aktualizacja projektu remontu stadionu.</i>
19.	Wybieg dla psów	MZGK	50 000,00	0,00	0,00	<i>W trakcie, ustalanie zakresu zadania.</i>
20.	Budowa placu zabaw w parku Alfred (budżet obywatelski)	MZGK	526 079,23	0,00	0,00	<i>Zlecono wykonanie projektu placu zabaw.</i>
	Zadania inwestycyjne razem		46 728 247,23	1 482 354,93	3,17	



„Czeladzkie Towarzystwo Budownictwa Społecznego - ZBK Spółka z ograniczoną odpowiedzialnością z siedzibą w Czeladzi przy ul. Wojkowickiej 2; 41-250 Czeladź, zarejestrowana w Rejestrze Przedsiębiorców Krajowego Rejestru Sądowego przez Sąd Rejonowy Katowice-Wschód w Katowicach Wydział VIII Gospodarczy KRS pod numerem 0000320796, o kapitale zakładowym 4.615.400,00 zł, numer NIP 6252382671, numer REGON 241039136, której jednoosobowy zarząd stanowi Prezes Zarządu dr Paweł Wojtusiak.”

W bieżącym roku 2018 na terenach i nieruchomościach oddanych w użytkowanie CTBS – ZBK Sp. z o.o. wykonano następujące prace:

- Wymiana 58 sztuk okien za kwotę 53 345,00 zł brutto
- Prace zdruńskie w tym wykonano przebudowę 11 sztuk pieców, 2 budowy pieców oraz 5 sztuk napraw pieców za kwotę 48 000,00 zł brutto
- Remont 10 pustostanów za kwotę 95 685,00 zł brutto
- Utwardzenie terenu Rynek 28 za kwotę 3 000,00 zł brutto
- Remont komina za kwotę 11 600,00 zł brutto
- Wymiana instalacji wod – kan za kwotę 14 000,00 zł brutto
- Remont instalacji elektrycznej w 10 lokalach za kwotę 26 800,00 zł
- Prace awaryjne za kwotę 25 000,00 zł brutto
- Pielęgnacja zieleni w tym przycinka drzewostanu za kwotę 5 500,00 zł

Plany inwestycyjne Wspólnot Mieszkaniowych na rok 2018 zostaną zatwierdzone na dorocznych zebraniach, które nadal trwają i jeszcze nie zostały podsumowane, jednakże informujemy, iż trzy Wspólnoty Mieszkaniowe przygotowują się do termomodernizacji swoich budynków. Przedstawienie ostatecznej listy inwestycji będzie możliwe po przeprowadzeniu zebrań i ich podsumowaniu oraz po ustaleniu przez Wspólnoty ostatecznego sposobu finansowania inwestycji.

Z poważaniem,

PREZES ZARZĄDU
Paweł Wojtusiak
dr Paweł WOJTUSIAK

**Sprawozdanie z realizacji inwestycji wykonanych przez
ZIK Sp. z o.o. w Czeladzi w okresie 3 m-cy 2018 r.**

LP	NAZWA INWESTYCJI	Wartość całkowita	Plan 2018	Wykonanie w okresie od 01.01.2018 do 31.03.2018r	Wykonanie finansowe za 3 m-ce %
1	Budowa sieci wod-kan w ul. Jagodowej	330 000	211 000	102 312	48,49
2	Przebudowa kanalizacji sanitarnej w ul. Francuskiej	73 800	73 800	10 414	14,11
RAZEM		403 800	284 800	112 726	39,58

KIEROWNIK
Działu Technicznego

mgr inż. Joanna Gabor

PREZES ZARZĄDU

mgr inż. Artur Smagorowicz

Zakład Inżynierii Komunalnej Sp. z o.o.
41-250 Czeladź, ul. Będzińska 64
Adres do korespondencji:
41-250 Czeladź, ul. Bytomska 2
NIP: 625-23-517-65 ; Regon: 240736063
tel.: (32) 269-89-51, 265-36-64

Biuro Poselskie
Jarosław Sachajko
ul. Akademicka 4
22-400 Zamość

Zamość, 07.03.2018 r.



URZĄD MIASTA CZELADŹ

08.03.2018

Wpł. _____
Lp. _____
Ilość załączników: _____
Podpis: *[Signature]*

RADA
K.Pemail 204 B-PO+FB

Szanowny Pan Przewodniczący/a/

Rady Gminy

Szanowny Pan/i/ Wójt Gminy


wszyscy w/g rozdzielnika

Zwracam się z prośbą do Rady Gminy o podjęcie uchwały w sprawie chwilowego wstrzymania przekazywania naliczonych środków pieniężnych dla Izb Rolniczych do chwili podjęcia przez Sejm RP poprawki do ustawy z dnia 14 grudnia 1995 r o Izbach Rolniczych.

Uzasadnienie:

Płatnicy podatku rolnego postulują w petycjach do posłów oraz na spotkaniach poselskich niewypełnianie przez Izby roli reprezentanta samorządu rolniczego co również wskazał w piśmie z dnia 3 marca 2003r. do Trybunału Konstytucyjnego Marszałek Sejmu - niewypełnianie przez Izby organizacji samorządu zawodowego. W konkluzji TK stwierdził, że samorząd gospodarczy reprezentuje zbiorowe interesy zrzeszonych w nim dobrowolnie lub nawet przymusowo podmiotów co w istocie rzeczy jest sprzeczne z Konstytucją. Stwierdza się, że tylko 4,3 procent uprawnionych wybiera przedstawicieli Izb Rolniczych z tytułu przymusu bądź nieczytelnych procedur stosowanych podczas przeprowadzania wyborów. W cytowanym wyżej piśmie Marszałek Sejmu stwierdził, że przepisy w sprawie finansowania Izb Rolniczych mają charakter przejściowy, mija już 13 lat, a gotowe zmiany do ustawy przygotowane przez posłów Kukiz'15 leżą w zamrażarce. TK stwierdził, że Izby nie są reprezentantem żadnej grupy zawodowej, dlatego stawiam pytanie dlaczego w dalszym ciągu mają być finansowane z 2 procent pieniędzy podatników. Uważam że masowe podjęcie uchwał przez Rady Gmin zmobilizują Rząd do przedłożenia Sejmowi projektu rozwiązań prawnych które uporządkują reprezentację rolników przez Izby, organizacje łażkowe i branżowe. To podatek - rolnik winien decydować dla kogo prześle swoje 2 procent podatku. Zapewni to transparentność reprezentacji i zapobiegać będzie kupowaniu związkowców przez rządzących. Izby Rolnicze muszą realizować zadania stawiane przez podatników, a nie być tarczą ochronną dla rządzących!

W związku z powyższym postuluję tak jak na wstępie.



Przekazano pod obrady
K. Fin - Budż.

Z wyrazami szacunku,



Poseł na Sejm RP

Jarosław Sachajko



22-400 Zamość, ul. Akademicka 4,
tel. 609 858 811,



e-mail: posel.jaroslaw.sachajko@gmail.com,
www.sachajko.pl

Informacja na temat planów zagospodarowania przestrzennego dla miasta Czeladź

Kształtowanie i prowadzenie polityki przestrzennej na terenie gminy, w tym uchwalanie studium uwarunkowań i kierunków zagospodarowania przestrzennego gminy oraz miejscowych planów zagospodarowania przestrzennego, należy do zadań własnych gminy.

Ustalenie przeznaczenia terenu, rozmieszczenie inwestycji celu publicznego oraz określenie sposobów zagospodarowania i warunków zabudowy terenu następuje w miejscowym planie zagospodarowania przestrzennego.

Plan miejscowy jest aktem prawa miejscowego.

Plan miejscowy uchwała rada gminy, po stwierdzeniu, że nie narusza on ustaleń studium, rozstrzygając jednocześnie o sposobie rozpatrzenia uwag do projektu planu oraz sposobie realizacji, zapisanych w planie, inwestycji z zakresu infrastruktury technicznej, które należą do zadań własnych gminy, oraz zasadach ich finansowania, zgodnie z przepisami o finansach publicznych.

Miasto Czeladź w około 65% ogólnej powierzchni gminy pokryte jest obowiązującymi planami miejscowymi.

Planami pokryte są tereny: w południowo-wschodniej części gminy tzw. Wschodnia Strefa Ekonomiczna, Stare Miasto, Kondratowicz, Staszica, Mysłowicka, Niwa, wschodnia część Nowego Miasta, północna część dzielnicy Nowe Piaski, Stare Piaski, Stara Kolonia Saturn, Borzecha i Józefów, Nowe Piaski, Madera, Nowa Kolonia Saturn.

OBYWIAZUJACE PLANY ZAGOSPODAROWANIA PRZESTRZENNEGO

1. MADERA (północna część miasta min. ul. Wojkowicka, ul. Rolnicza) – uchwała nr LXI/1024/2009,
2. KONDRATOWICZ- uchwała nr XL/277/2001,
3. NIWA (m. in. ul. Przelajska, ul. Niwa, ul. Łączkowa) – uchwała nr LV 889/09,
4. ul. Staszica (północna część) - uchwała nr VIII/48/03,
5. WSCHODNIA CZĘŚĆ NOWEGO MIASTA (obszar pomiędzy ul. Grodziecką, ul. Szpitalną, ul. Kombatantów) – uchwała nr LV/890/09, zmieniona w części uchwałą nr XXV/335/2016,
6. STARE MIASTO – uchwała nr XXIX/360/2007,
7. STARA KOLONIA SATURN (m. in. ul. Szyb Jana, ul. Dehnelów, 21-Listopada) - uchwała nr LVIII/941/2009,
8. BORZECHA I JÓZEFÓW (m. in. ul. Borowa, ul. Saturnowska, ul. Szybikowa, ul. Katowicka) uchwała nr LXI/1022/2009,
9. OSIEDLE DZIEKANA IIIB:
 - 9.1. OSIEDLE DZIEKANA IIIB - uchwała nr XL/276/2001,
 - 9.2. zmiana miejscowego planu OSIEDLE DZIEKANA III B - uchwała nr VII/66/2007,
10. PÓŁNOCNA CZĘŚĆ DZIELNICY NOWE PIASKI (ul. Wiejska, ul. Staropogońska, ul. 3 Szyb) - uchwała nr LV/888/2009,
11. STARE PIASKI (m. in. ul. Nowopogońska, ul. Kościuszki, ul. Francuska, ul. 3 Kwietnia) - uchwała nr LVIII/940/2009 zmieniona w części uchwałą nr XXXIV/454/2017,
12. obszar pomiędzy ul. Wiejska , ul Wiosenną, ul. Robotniczą - uchwała nr XXIX/358/2007,

13. NOWE PIASKI (ul. Wiosenna, ul. Wiejska, ul. Nowopogońska, ul. Spacerowa)– uchwała nr XXXVI/462/2017,
14. obszar na północ od ul. Będzińskiej do granic z miastem Będzin:
 - 14.1 uchwała nr LXVI/1016/2006,
 - 14.2 uchwała nr XXIX/396/2004,
 - 14.3 uchwała nr XXIX/395/2004,
15. obszar przy ul. Mysłowickiej do ul. Wrzosowej – uchwała nr XXIX/359/2007,
16. WSCHODNIA STEFA EKONOMICZNA - (obszar na południe od ul. Będzińskiej do granic z miastem Będzin):
 - 16.1 uchwała nr LXVI/1013/2006,
 - 16.2 obszar na wschód od ul. 3 Szyb, od południa ograniczony ul. Małobądzką – uchwała nr LXVI/1014/2006,
 - 16.3 obszar pomiędzy Handlową, ul 3 Szyb, ul. Wiejską , śladem kolei piaskowej - uchwała nr LXVI/1015/2006 zmieniona uchwałą nr LXXIII/1282/2010,
 - 16.4 obszar na południe od ul. Będzińskiej - uchwała nr LXVI/1017/2006 zmieniona uchwałą XVII/255/2015,
 - 16.5 obszar pomiędzy ul. Wiejską, DK-86 - uchwała nr LXVI/1018/2006,
 - 16.6 obszar pomiędzy ul. Będzińską, ul. Handlową, DK-86: uchwała nr LXVI/1019/2006 zmieniona uchwałą nr: LIV/869/2009, LXX/1213/2010,
 - 16.7 obszar pomiędzy DK-86 i ul. Letnią – uchwała nr XXXVI/463/2017,
17. NOWA KOLONIA SATURN (obszar pomiędzy ul. Szyb Jana, ul. Legionów i ul. Staszica) - uchwała Nr LXX/1213/2010.

Przeprowadzona analiza zmian w zagospodarowaniu przestrzennym, którą przeprowadza się co najmniej raz w czasie kadencji rady i której wyniki analizy zostały przyjęte przez radnych Rady Miejskiej w Czeladzi uchwałą nr XXXIV/453/2017z dnia 20 lutego 2017 stwierdziła że część planów miejscowych powinna być sukcesywnie zmieniana i dostosowywana do kierunków wskazanych w studium uwarunkowań i kierunków zagospodarowania przestrzennego.

Ustalenia studium nie wskazują jednoznacznie obszarów, dla których gmina zamierza sporządzić plany miejscowe w związku z czym można stwierdzić, że z uwagi na duże rozczłonkowanie planów w środkowo-wschodniej części miasta zasadnym było w pierwszej kolejności przystąpienie do sporządzenia:

1. miejscowego planu zagospodarowania przestrzennego dla terenu pomiędzy ulicami: Będzińską, Mysłowicką, Nowopogońską i Wiejską oraz granicą administracyjną z miastem Będzin,
2. miejscowego planu zagospodarowania przestrzennego dla terenu zlokalizowanego w północno-wschodniej części miasta w celu wyznaczenia terenów usługowych, mieszkaniowych i logistycznych wraz z wyznaczeniem stref oddzielających różny sposób zagospodarowania mogący stwarzać konflikty na granicy zmian przeznaczenia,
3. miejscowego planu zagospodarowania przestrzennego centralnej części miasta regulującego zasady inwestowania w zainwestowanej części miasta.

W związku z powyższym, Burmistrz Miasta Czeladź przystąpił do opracowania miejscowych planów zagospodarowania przestrzennego miasta Czeladź dla następujących obszarów w związku z podjętymi przez Radę Miejską w Czeladzi uchwałami:

1. Uchwała Nr XXXVI/465/201 Rady Miejskiej w Czeladzi z dnia 29 marca 2017r w sprawie przystąpienia do sporządzenia miejscowego planu zagospodarowania przestrzennego miasta Czeladź dla terenu pomiędzy ulicą Będzińską, drogą krajową DK86, nasypem kolejowym,
2. Uchwała Nr XXXVI/466/2017 Rady Miejskiej w Czeladzi z dnia 29 marca 2017r w sprawie przystąpienia do sporządzenia miejscowego planu zagospodarowania przestrzennego miasta

Czeladź dla terenu pomiędzy ul. Wiejską, ul. Nowopogońską, nasypem kolejowym, granicą administracyjną z miastem Sosnowiec, drogą KDG oznaczoną w studium uwarunkowań i kierunków zagospodarowania przestrzennego miasta Czeladź,

3. Uchwała Nr XXXVI/468/2017 Rady Miejskiej w Czeladzi z dnia 29 marca 2017r w sprawie przystąpienia do sporządzenia miejscowego planu zagospodarowania przestrzennego miasta Czeladź dla terenu pomiędzy ulicami: Staszica, Szpitalną, Wojkowicką, Rolniczą, granicą administracyjną z miastem Siemianowice Śl.,

Przewidywany termin przedłożenia projektów ww. planów pod obrady Rady Miejskiej – III/IV kwartał 2018r.

4. Uchwała Nr XLIII/527/2017 Rady Miejskiej w Czeladzi z dnia 27 września 2017r w sprawie przystąpienia do sporządzenia miejscowego planu zagospodarowania przestrzennego miasta Czeladź dla terenu pomiędzy ulicami: Będzińską, Grodziecką, nasypem kolejowym, granicą administracyjną z miastem Będzin,
5. Uchwała Nr XLIII/528/2017 Rady Miejskiej w Czeladzi z dnia 27 września 2017r w sprawie przystąpienia do sporządzenia miejscowego planu zagospodarowania przestrzennego miasta Czeladź dla terenu w rejonie ulic: Będzińskiej, Staszica, 1 Maja, Katowickiej, Borowej, drogi KDG oznaczonej w studium uwarunkowań i kierunków zagospodarowania przestrzennego miasta Czeladź, nasypu kolejowego.

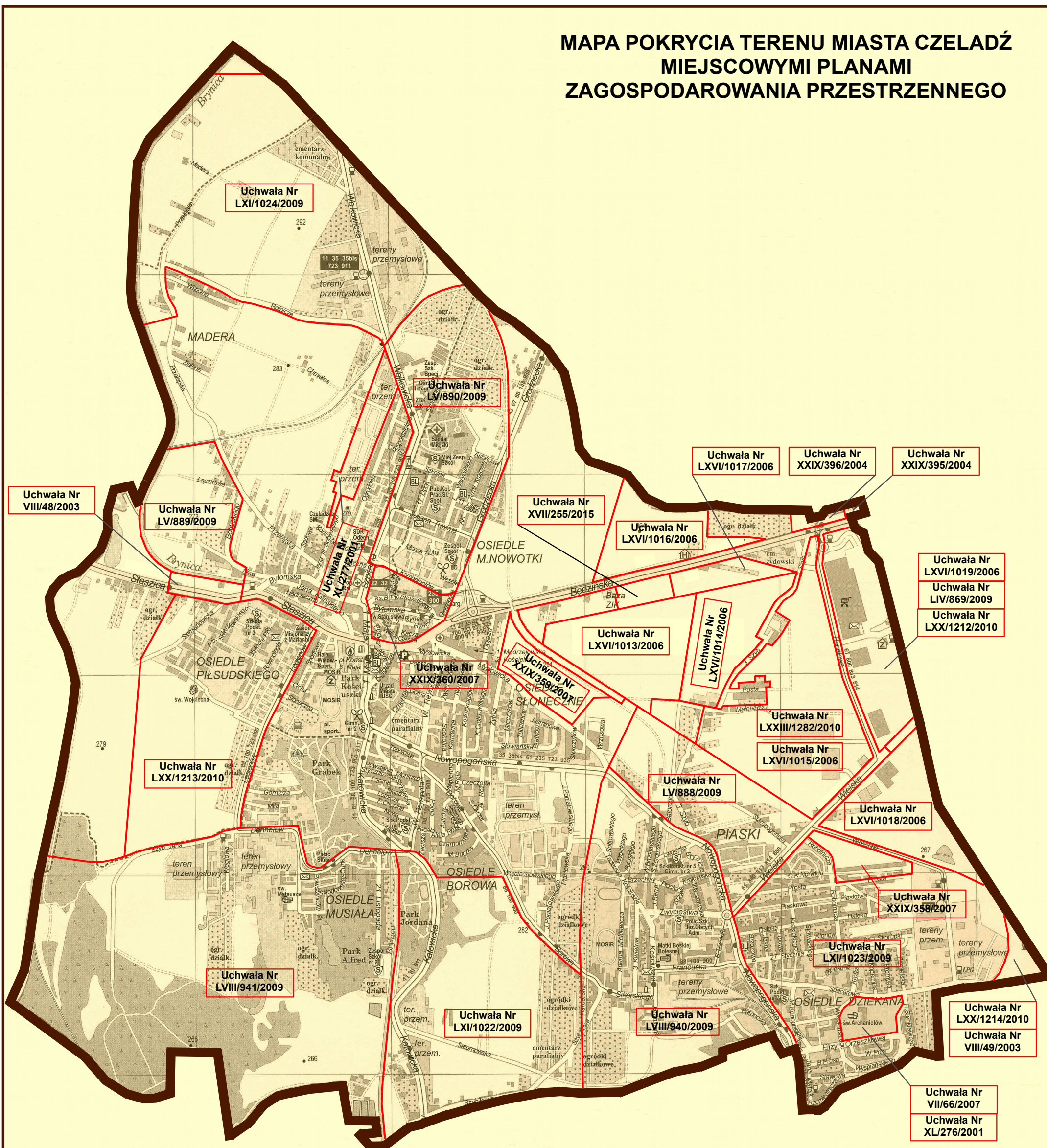
Przewidywany termin przedłożenia projektów ww. planów pod obrady Rady Miejskiej – IV kwartał 2018r/ I kwartał 2019r.

Projekty planów oznaczone nr 1, 2, 3 były przedmiotem uzgodnień z Gminną Komisją Urbanistyczno-Architektoniczną.

Załączniki:

1. Mapa pokrycia terenu miasta Czeladź obowiązującymi miejscowymi planami zagospodarowania przestrzennego.
2. Mapa z zakresem obszarowym miejscowych planów zagospodarowania przestrzennego będących w trakcie opracowania.

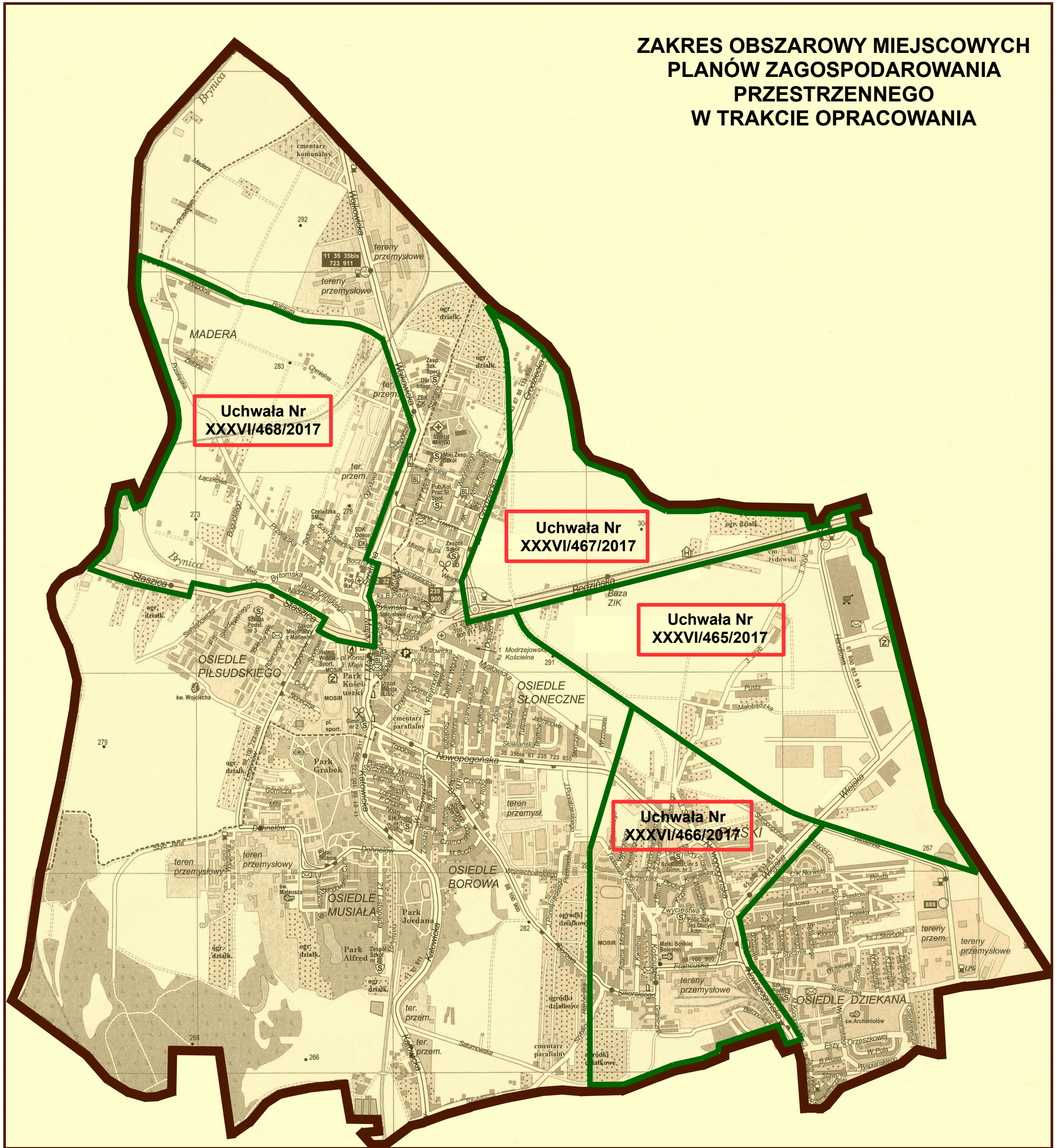
MAPA POKRYCIA TERENU MIASTA CZELADŹ MIEJSCOWYMI PLANAMI ZAGOSPODAROWANIA PRZESTRZENNEGO



LEGENDA :

TERENY OBJĘTE OBOWIAZUJĄCYMI PLANAMI MIEJSCOWYMI

**ZAKRES OBSZAROWY MIEJSCOWYCH
PLANÓW ZAGOSPODAROWANIA
PRZESTRZENNEGO
W TRAKCIE OPRACOWANIA**



LEGENDA:



**TERENY OBJĘTE
PLANAMI W OPRACOWANIU**

Wady postawy u dzieci, ewaluacja wyników – działania gminy.

W ramach realizacji działań prozdrowotnych oraz kształtowania pozytywnych zachowań zdrowotnych wśród społeczności lokalnej Miasto Czeladź w roku szkolnym 2017/2018 zorganizowało w czeladzkich przedszkolach i szkołach podstawowych badania wad postawy. Na zlecenie Miasta badania wykonane zostały w okresie od listopada do grudnia 2017 roku przez Powiatowy Zespół Zakładów Opieki Zdrowotnej – Szpital w Czeladzi. Celem badania była ocena prawidłowości postawy ciała dzieci przedszkolnych (6-latków) oraz uczniów klas I szkół podstawowych, wskazanie skali problemu, określenie potrzeby gimnastyki korekcyjnej i leczniczej oraz wyodrębnienie grupy dzieci wymagającej i leczenia w Poradniach Wad Postawy.

Badaniem objęto łącznie 410 dzieci, w tym 199 dzieci z przedszkoli oraz 211 dzieci z klas I. Wyodrębniono trzy grupy dzieci w kategoriach tj.: postawa prawidłowa, postawa wadliwa – przeciętna (zaburzenia o charakterze czynnościowym) oraz postawa zła (zmiany o charakterze strukturalnym).

Z przeprowadzonej analizy wyników wad postawy wynika, że dzieci z prawidłową postawą stanowią 40,2 % badanych, 48,3% badanych to dzieci z wadliwą postawą ciała, natomiast 11,5 % badanych to dzieci z postawą złą wymagającą dalszej konsultacji specjalistycznej.

Prawidłowa postawa		Wadliwa postawa		Zła postawa	
Liczby bezwzględne	% udział	Liczby bezwzględne	% udział	Liczby bezwzględne	% udział
165	40,2%	198	48,2%	47	11,5%

Przyczynami wad postawy u badanych dzieci są:

- wady wrodzone,
- wady nabyte,
- wady rozwojowe np.- krzywica, choroba Scheuermanna,
- wady nawykowe,
- czynniki morfologiczne – zaburzenia napięcia mięśni wskutek różnych przyczyn (choroba, przemęczenie, przeciążenie),
- czynniki fizjologiczne – nawyk nieprawidłowej postawy,
- czynniki środowiskowe: mała aktywność fizyczna, siedzący tryb życia (w tym zbyt długie przebywanie przed komputerem, telewizorem), miejsca siedzące niedostosowane dla dzieci.

U większości dzieci występują skojarzenia różnych wad, zniekształcenia klatki piersiowej np. odstające łopatki i klatka szewska, asymetrie. Wśród najczęstszych odchyłeń od stanu prawidłowej postawy dominują: asymetrie tułowia, barków, łopatek i miednicy, asymetria kątów talii, odstające łopatki, okrągłe lub płaskie plecy, przykurcze mięśni kulszowo – goleniowych.

lp.	Rodzaj odchyłeń	6-latki	% badanych	klasa I	% badanych
1	boczne skrzywienie kręgosłupa	19	9,5%	15	7%
2	zniekształcenie klatki piersiowej	19	9,5%	12	5,7%
3	odstające łopatki	23	11,5%	25	11,9%
4	plecy okrągłe lub płaskie	23	11,5%	28	13,3%
5	pogłębienie lub spłylenie lordozy	24	12%	28	13,3%
6	koślawość kolan	9	4,5%	17	8%
7	szpotawość kolan	1	0,5%	0	0%
8	skrót kończyny dolnej	15	7,5%	11	5,2%
9	asymetria barków i łopatek	60	30%	49	23,2%
10	asymetria miednicy i tułowia	41	20,6%	27	12,8%
11	stopy płasko-koślawe	15	7,5%	29	13,7%
12	stopy szpotawe	1	0,5%	0	0%
13	przykurcze mięśni kulszowo-goleniowych	36	18%	32	15,1%

Porównując dane uzyskane z analogicznych badań przeprowadzonych w klasach I w roku szkolnym 2016/2017 oraz 2017/2018, gdzie badaniem objęto dzieci w tym samym wieku, że uzyskano niewielką poprawę. Na 13 kategorii odchyłeń od prawidłowej postawy ciała, w 9 kategoriach udział dzieci z odchyleniami do badanych jest był mniejszy tj.:

lp.	Rodzaj odchyłeń	klasa I 2016/2017 84 dzieci	% badanych	klasa I 2017/2018 211 dzieci	% badanych
1	boczne skrzywienie kręgosłupa	9	10,7%	15	7%
2	zniekształcenie klatki piersiowej	10	11,9%	12	5,7%
3	odstające łopatki	22	26,2%	25	11,9%
4	plecy okrągłe lub płaskie	4	4,8%	28	13,3%
5	pogłębienie lub spłylenie lordozy	2	2,4%	28	13,3%
6	koślawość kolan	16	19%	17	8%
7	szpotawość kolan	1	1,2%	0	0%
8	skrót kończyny dolnej	6	7,1%	11	5,2%

9	asymetria barków i łopatek	25	30%	49	23,2%
10	asymetria miednicy i tułowia	33	39,3%	27	12,8%
11	stopy płasko-koślawe	6	7,1%	29	13,7%
12	stopy szpotawe	1	1,2%	0	0%
13	przykurcze mięśni kulszowo-goleniowych	14	16,7%	32	15,1%

Badania wykazały również, że wady postawy występują u większości badanej populacji. Zwiększająca się ilość wadliwej postawy związana jest ze złymi nawykami takimi jak: nieprawidłowa postawa siedzenia np. przy odrabianiu lekcji, oglądaniu telewizji w pozycjach „swobodnych”, zbyt dużo czasu spędzonego przed komputerem i ze smartfonem, aktywność fizyczna (przykurcze mięśniowe). Wady te można skorygować poprzez stosowanie gimnastyki korekcyjnej oraz naukę prawidłowych nawyków postawy. Gimnastyki korekcyjnej według badań wymaga 234 dzieci co stanowi 57% badanych (w 2016 roku było to 246 dzieci co stanowiło 65%. Zmniejsza się ilość dzieci z poważnymi wadami, które muszą być leczone pod kontrolą Poradni Wad Postawy. W wyniku badań wykonanych w 2017 roku stwierdzono, że bezwzględnej kontroli w Poradni Wad Postawy wymaga 36 dzieci (8,8%). W 2016 roku spośród 376 dzieci badanych kontroli w Poradni Wad Postawy wymagało 171 dzieci (45,5%).

Wnioski PZZOZ – Szpital Czeladź z realizacji zadania :

- . Zwiększyć działania edukacyjne społeczeństwa – rodzina, przedszkole, szkoła.
- . Promocja zdrowego, aktywnego trybu życia wśród dzieci i młodzieży, zachęcanie dzieci do uczestnictwa w różnorodnych zajęciach sportowych i rekreacyjnych.
- . Stwarzanie przez szkołę warunków do uczestnictwa w zajęciach ruchowych.
- . Wprowadzenie w przedszkolach i w klasach I-IV zajęć korekcyjnych.
- . Zwiększenie dzieciom w klasach I – IV szkół podstawowych liczby godzin zajęć wychowania fizycznego z elementami gimnastyki korekcyjnej.
- . Wypracowanie nawyku prawidłowej postawy – nauczanie dziecka dbałości o prawidłową postawę ciała.
- . Poprawa warunków ergonomicznych nauki, właściwe oświetlenie przez odpowiedni dobór krzeseł i ławek dla dzieci w celu zapobiegania deformacji postawy ciała,
- . Zmniejszenie ciężaru plecaków,
- . Edukacja rodziców w zakresie eliminacji nieprawidłowych zachowań przy wykonywaniu codziennych czynności.

Od kwietnia 2016 roku prowadzone były w klasach I i II czeladzkich szkół podstawowych zajęcia ruchowe zwiększające aktywność fizyczną w ramach gimnastyki kształtującej prawidłową postawę ciała. Zajęcia zorganizowano dla 21 klas do których w tym czasie uczęszczało 443 uczniów. W projekcie wzięło udział łącznie 236 uczniów z czeladzkich szkół podstawowych (SP1, SP2, SP3, SP7). Zrealizowanych zostało łącznie 130 dodatkowych godzin zajęć gimnastycznych kształtujących prawidłową postawę ciała. Każdy rodzic dziecka biorącego udział w zajęciach otrzymało instruktaż ćwiczeń domowych. Celem w/w zajęć ruchowych jest min. wzmocnienie statycznej stabilizacji pracy kręgosłupa, kończyn górnych i dolnych oraz wzmocnienie mięśni. Również w 2017 roku w kwietniu rozpocznie się kolejna edycja zajęć ruchowych zwiększających aktywność fizyczną w ramach gimnastyki kształtującej prawidłową postawę ciała. Planuje się, że w bieżącym roku w projekcie uczestniczyć będzie około 300 dzieci.

Wydział Edukacji i Polityki Społecznej planuje w kolejnych latach utrzymać działania polegające na prowadzeniu zajęć z aktywności ruchowej w ramach prawidłowej postawy ciała oraz kontynuacji corocznych badań przesiewowych dot. wad postawy realizowanych przez specjalistyczną placówkę medyczną.

Analiza i omówienie procedury Budżetu Obywatelskiego 2018

W 2017 roku Wydział Promocji Miasta, Kultury i Współpracy z Zagranicą przeprowadził procedurę Budżetu Obywatelskiego 2018. Podjęte wówczas działania zmierzały to wyłonienia propozycji mieszkańców, które zostaną zrealizowane w ciągu roku 2018 roku.

Harmonogram Budżetu Obywatelskiego przedstawiał się następująco:

1. Składanie przez mieszkańców propozycji zadań
od 18 września do 06 października 2017 r.
2. Weryfikacja formalna formularzy zgłoszeniowych:
od 18 września do 06 października 2017 r.
3. Weryfikacja rzeczowa i finansowa propozycji mieszkańców przez merytoryczne jednostki organizacyjne Urzędu Miasta Czeladź:
od 06 października do 30 października 2017 r.
4. Przygotowanie przez Zespół Oceniający rekomendowanej listy zadań:
do 30 października 2017 r.
5. Głosowanie mieszkańców na projekty:
od 13 listopada do 21 listopada 2017 r.
6. Wpisanie zadań wyłonionych w drodze głosowania do projektu budżetu miasta na rok 2018.

Zgłoszono 17 propozycji zadań, z czego 16 spełniło wymogi formalne. W jednym przypadku przekroczono termin. Po weryfikacji merytorycznej, do głosowania trafiło sześć propozycji zadań.

Lista zgłoszonych propozycji:

Propozycja nr 1

Nazwa zadania: Budowa Skateparku dla Czeladzi

Lokalizacja: Park Prochownia, Czeladź-Piaski

Imię i nazwisko zgłaszającego: Jolanta Moćko, Patrycja Juszczyk, Monika Pawlik, Dariusz Pietrzykowski, Dominik Penar

Wstępna kalkulacja kosztów autora propozycji: 512 910,00 zł.

Propozycja nr 2

Nazwa propozycji: Budowa zatok parkingowych przy ulicy Asfaltowej

Lokalizacja: Czeladź, ulica Asfaltowa

Imię i nazwisko zgłaszającego: Joanna Lis

Wstępna kalkulacja kosztów autora propozycji: 42 000,00 zł.

Propozycja nr 3

Nazwa propozycji: Chodniki – osiedle Dziekana – Wyspiańskiego – Orzeszkowej – Pola

Lokalizacja: Czeladź, ulica Wyspiańskiego, od skrzyżowania z ulicą Orzeszkowej

Imię i nazwisko zgłaszającego: Agnieszka Zasadzień, Dariusz Zasadzień

Wstępna kalkulacja kosztów autora propozycji: 33 500,00 zł (netto).

Propozycja nr 4

Nazwa zadania: Most na Dehnelów – naprawa chodników

Lokalizacja: Czeladź, most na ul. Dehnelów (odcinek pomiędzy przejściami dla pieszych z obu stron mostu)

Imię i nazwisko zgłaszającego: Agnieszka Zasadzień, Dariusz Zasadzień

Wstępna kalkulacja kosztów autora propozycji: 25 000,00 zł (netto).

Propozycja nr 5

Nazwa propozycji: Odpływ wody – ulica Spacerowa – przy Szkole Podstawowej nr 7 w Czeladzi

Lokalizacja: Czeladź, ul. Spacerowa, od skrzyżowania z ul. Nowopogońską do skrzyżowania z ul. Konopnickiej

Imię i nazwisko zgłaszającego: Agnieszka Zasadzień, Dariusz Zasadzień

Wstępna kalkulacja kosztów autora propozycji: 25 000,00 zł (netto).

Propozycja nr 6

Nazwa propozycji: Podróże nie tylko po literaturze

Lokalizacja: Miejska Biblioteka Publiczna w Czeladzi, ul. 1 Maja 27
Imię i nazwisko zgłaszającego: Marzena Becht
Wstępna kalkulacja kosztów autora propozycji: 20 000,00 zł.

Propozycja nr 7

Nazwa propozycji: Remont alejek i stworzenie stref integracji społecznych mieszkańców w Parku Alfred
Lokalizacja: Działki nr 22/7, arkusz mapy 41
Imię i nazwisko zgłaszającego: Łukasz Zub
Wstępna kalkulacja kosztów autora propozycji: 510 000,00 zł.

Propozycja nr 8

Nazwa propozycji: Rewaloryzacja kaplicy św. Rozalii wraz z otaczającym terenem
Lokalizacja: Czeladź, ul. Mysłowicka (działka nr 70 km 24 obręb Czeladź)
Imię i nazwisko zgłaszającego: Tomasz Kaśnicki
Wstępna kalkulacja kosztów autora propozycji: 103 600,00 zł.

Propozycja nr 9

Nazwa propozycji: Rewitalizacja Parku ul. Betonowa
Lokalizacja: ul. Betonowa
Imię i nazwisko zgłaszającego: Lucyna Fatyga
Wstępna kalkulacja kosztów autora propozycji: 165 000,00 zł.

Propozycja nr 10

Nazwa propozycji: Sikorskiego – Szybikowa – Mickiewicza – przystanki i chodniki
Lokalizacja: Czeladź, ul. Sikorskiego, chodnik od skrzyżowania ulic Sikorskiego z Szybikową do skrzyżowania ulic Sikorskiego z Mickiewicza
Imię i nazwisko zgłaszającego: Agnieszka Zasadzień, Dariusz Zasadzień
Wstępna kalkulacja kosztów autora propozycji: 25 000,00 zł (netto).

Propozycja nr 11

Nazwa propozycji: Stadion przy Mickiewicza – 3 ławeczki przy boisku sztucznym
Lokalizacja: Czeladź, ul. Mickiewicza, Stadion MOSiR, boisko treningowe/sztuczne
Imię i nazwisko zgłaszającego: Agnieszka Zasadzień, Dariusz Zasadzień
Wstępna kalkulacja kosztów autora projektu: 2.500,00 zł (netto).

Propozycja nr 12

Nazwa propozycji: Stadion przy Mickiewicza – naprawa ogrodzenia na stadionie
Lokalizacja: Czeladź, ul. Mickiewicza, Stadion MOSiR
Imię i nazwisko zgłaszającego: Agnieszka Zasadzień, Dariusz Zasadzień
Wstępna kalkulacja kosztów autora propozycji: 55.000,00 zł (netto).

Propozycja nr 13

Nazwa propozycji: Stadion przy Sportowej – 4 ławeczki między boiskiem trawiastym a sztucznym
Lokalizacja: Czeladź, ul. Sportowa, Stadion MOSiR, trybuna między boiskiem trawiastym a sztucznym (na terenie stadionu)
Imię i nazwisko zgłaszającego: Agnieszka Zasadzień, Dariusz Zasadzień
Wstępna kalkulacja kosztów autora projektu: 2.500,00 zł (netto).

Propozycja nr 14

Nazwa propozycji: Stadion przy Sportowej – wjazd i parking od ulicy Cichej (przy trybunach)
Lokalizacja: Czeladź, ul. Sportowa, Stadion MOSiR, – wjazd i parking od ulicy Cichej (przy trybunach, na terenie stadionu)
Imię i nazwisko zgłaszającego: Agnieszka Zasadzień, Dariusz Zasadzień
Wstępna kalkulacja kosztów autora propozycji: 45.000,00 zł (netto).

Propozycja nr 15

Nazwa propozycji: Sygnalizacja świetlna
Lokalizacja: Piski ul. Nowopogońska przystanek autobusowy oś. Dziekana w stronę Sosnowca
Imię i nazwisko zgłaszającego: Andrzej Nowak
Wstępna kalkulacja kosztów autora propozycji: 100.000,00 zł.

Propozycja nr 16

Nazwa propozycji: Tor rowerowy dla każdego Pumptrack Czeladź

Lokalizacja: Proponowana lokalizacja działka nr 265/17, arkusz mapy nr 32 z kategorią Z1

Imię i nazwisko zgłaszającego: Michał Wrzaszcz

Wstępna kalkulacja kosztów autora propozycji: 200.000,00 zł.

Propozycja nr 17 (wpłynęła po terminie)

Nazwa propozycji: Boisko wraz ze strefą street workout w parku saturnowskim

Lokalizacja: Miejsce po dawnych kortach tenisowych Parku Saturn, ul. 21-go Listopada

Imię i nazwisko zgłaszającego: Paweł Łakomik

Wstępna kalkulacja kosztów autora propozycji: 526.000,00 zł.

Propozycje, które pozytywnie przeszły weryfikację merytoryczną i zostały przekazane do głosowania.

1/BO/18

Budowa Skateparku dla Czeladzi w Parku Prochownia

Lokalizacja: Park Prochownia Czeladź-Piaski

Imię i nazwisko zgłaszającego: Jolanta Moćko, Patrycja Juszczyk, Monika Pawlik, Dariusz Pietrzykowski, Dominik Penar

Wstępna kalkulacja kosztów autora propozycji: 512 910,00 zł.

Opis projektu:

Celem projektu jest stworzenie wielofunkcyjnego skate parku, mieszczącego się w Parku Prochownia (Czeladź-Piaski). Tereny zielone wzbogacają system zieleni miejskiej, stanowią miejsca wypoczynku mieszkańców, a także pełnią funkcje izolacyjne i ochronne tras komunikacji pieszej, rowerowej, kolejowej i samochodowej, dlatego niezbędne jest zachowanie istniejących terenów oraz ciągła ich modernizacja zaspokajająca zmieniające się potrzeby mieszkańców naszego miasta.

Projekt skierowany jest do osób w wieku szkolnym, młodzieży oraz dorosłych. Ma pełnić rolę bezpiecznego miejsca wypoczynku i rekreacji dla miłośników jazdy na deskorolkach, rolkach oraz rowerach BMX. Projekt zakłada wykonanie takich elementów jak: murki wykonane jako prefabrykowane belki ustawiane na posadzce, funbox – element żelbetonowy łączony z tzw. hubbą – (żelbeton, beton), piramida – żelbetonowe płyty najazdowe, quoter i rampa – wykonane z żelbetonu. Skate park powinien być także wyposażony w poręczę i liczne murki typowe dla tego typu konstrukcji. Projekt zakłada oświetlenie skate parku i wkomponowanie go w tereny zielone i małą architekturę Parku Prochownia.

Korzyści, wynikające z realizacji projektu:

Zgodnie ze znanymi nam planami, Park Prochownia ma zostać przekształcony w Park Rozrywki. Budowa skate parku na terenie aktualnie rewitalizowanego parku wpisuje się zatem w miejskie plany. Realizacja projektu pozwoli dzieciom, młodzieży oraz dorosłym na aktywne, urozmaicone spędzanie wolnego czasu. Obiekt będzie użytkowany cały rok i będzie służył wszystkim tym, którzy chcą aktywnie spędzać czas.

Obiekt z całą pewnością stanie się atrakcyjnym miejscem aktywnego wypoczynku dla mieszkańców Czeladzi. Budowa skate parku jest odpowiedzią na rosnącą popularność sportów ekstremalnych i nie tylko. Do jazdy na deskorolce, hulajnodze, rolkach i rowerach BMX niezbędne są specjalnie przygotowane strefy – skate parki, których w Czeladzi na ten moment nie ma. Z powodu braku miejsc specjalnie przygotowanych dla osób uprawiających sporty ekstremalne, niejednokrotnie zniszczeniu ulegają osiedlowe drogi, place, chodniki, murki. Korzystanie z nieprzygotowanych miejsc i nawierzchni stanowi także zagrożenie dla zdrowia i życia użytkowników. Jesteśmy przekonani, że budowa skate parku ograniczyłaby tego typu sytuacje, jednocześnie pozytywnie wpływając na integrację społeczną i wizerunek miasta Czeladź.

2/BO/18

Budowa zatok parkingowych przy ulicy Asfaltowej

Lokalizacja: Czeladź, ulica Asfaltowa

Imię i nazwisko zgłaszającego: Joanna Lis

Wstępna kalkulacja kosztów autora propozycji: 42 000,00 zł.

Opis projektu:

Projekt zakłada budowę zatok parkingowych przy ulicy Asfaltowej.

Korzyści, wynikające z realizacji projektu:

Wybudowanie zatok parkingowych w sposób zorganizowany i cywilizowany pozwoli zaspokoić potrzeby mieszkańców ulicy Waryńskiego i Armii Krajowej. Obecnie mieszkańcy szczególnie budynków Waryńskiego 22-24-26; 35-37 oraz budynku przy ulicy Armii Krajowej 28-32; 23-25 zmuszeni są do parkowania swoich samochodów na trawnikach między budynkami, co powoduje konflikty i spory wśród mieszkańców.

3/BO/18**Podróże nie tylko po literaturze w Miejskiej Bibliotece Publicznej**

Lokalizacja: Miejska Biblioteka Publiczna w Czeladzi, ul. 1 Maja 27

Imię i nazwisko zgłaszającego: Marzena Becht

Wstępna kalkulacja kosztów autora propozycji: 20 000,00 zł

Opis projektu:

Fundusze z Budżetu Obywatelskiego posłużą organizacji cyklicznych spotkań literacko-podróżniczych dla dzieci i dorosłych. Prezentacje multimedialne, opowieści dotyczące odwiedzanych miejsc przez znanych i mniej znanych podróżników; spotkania literackie z popularnymi autorami zapewnią mieszkańcom dostęp do świata kultury.

Korzyści, wynikające z realizacji projektu:

Spotkania organizowane w Bibliotece Głównej są ciekawe, ale jest ich mało. Mieszkańcy potrzebują częstszego kontaktu z ciekawymi ludźmi. Nie wszyscy mogą dotrzeć na wydarzenia organizowane w innych miastach. Takie wydarzenia pozwolą zintegrować się lokalnej społeczności sprawią, że każdy chętny będzie mógł w nich uczestniczyć.

4/BO/18**Remont alejek i stworzenie stref integracji społecznych mieszkańców w Parku Alfred**

Lokalizacja: Działki nr 22/7, arkusz mapy 41

Imię i nazwisko zgłaszającego: Łukasz Zub

Wstępna kalkulacja kosztów autora propozycji: 510 000,00 zł.

Opis projektu:

Projekt zakłada wyasfaltowanie istniejących ścieżek w parku Alfred oraz postawienie nowych ławek i koszy na śmieci.

Na terenie alejek powstanie kilka stref rekreacyjnych dla mieszkańców, które zapewnią możliwość rekreacji dla wszystkich pokoleń. Wyremontowane alejki zapewnią bezpieczne podróżowanie po nich na różnego rodzaju urządzeniach, tj. roli, rower, hulajnoga. Postawione nowe ławki oraz zagospodarowana zieleń, umożliwi odpoczynek oraz przyjemny odbiór tego terenu. Cały wyremontowany teren alejek będzie służył szerokiej grupie mieszkańców, co zagwarantuje integrację społeczeństwa lokalnego. Dodatkowo usytuowane dwa stoły do gry (piłkarzyki oraz szachy i chińczyk) umożliwią integrację międzypokoleniową. Plac zabaw zlokalizowany w otoczeniu dużego osiedla pozwoli na korzystanie z niego zarówno rodzicom z pociechami, jak i również nieco starszym dzieciom. Większy komfort użytkowania placu zabaw zapewni nawierzchnia bezpieczna usytuowana pod newralgicznymi urządzeniami. Siłownia zewnętrzna oraz strefa WorkOut pozwoli na zwiększenie aktywności fizycznej wśród mieszkańców osiedla w różnym wieku.

Korzyści, wynikające z realizacji projektu:

1. Remont alejek zapewni możliwość bezpiecznego poruszania się na różnego rodzaju środkach komunikacji, tj. rower, rolki, hulajnoga.
2. Budowa stref rekreacyjnych dla mieszkańców (strefa WorkOut, siłowni zewnętrznej, placu zabaw, itp.)
3. Postawienie nowych ławek przy alejkach da możliwość relaksu, bądź odpoczynku mieszkańcom.
4. Remont całego terenu pozwoli na integrację społeczeństwa lokalnego.

5/BO/18**Rewitalizacja Parku ul. Betonowa**

Lokalizacja: ul. Betonowa

Imię i nazwisko zgłaszającego: Lucyna Fatyga

Wstępna kalkulacja kosztów autora propozycji: 165 000,00 zł.

Opis projektu:

1. Odbudowanie wszystkich alejek w parku. Zrobienie równych asfaltowych ścieżek.
2. Przebudowa starego i zniszczonego boiska do koszykówki na małe boisko do piłki nożnej 15x20m.

Korzyści, wynikające z realizacji projektu:

1. Łatwiejsze spacerowanie bez patrzenia co chwilę pod nogi by się nie potknąć. Bezpieczne poruszanie się rowerem, rolkami i wózkiem
2. Przy ulicy Betonowej mieszka dużo dzieci, które uwielbiają grać w piłkę nożną. Niestety za boisko służy im kawałek trawnika, a bramkami są drzewa. Budowa boiska pozwoli im rozwijać pasję oraz miłość do sportu.

6/BO/18**Tor rowerowy dla każdego Pumptrack Czeladź**

Lokalizacja: os. Piłsudskiego

Imię i nazwisko zgłaszającego: Michał Wrzaszcz

Wstępna kalkulacja kosztów autora propozycji: 200.000,00 zł.

Opis projektu:

Projekt zakłada budowę zapętlonego, asfaltowego toru rowerowego typu pumptrack składającego się z dwóch połączonych ze sobą pętli o długości około 2x100mb zajmującego powierzchnię około 1500 m², idealnego do zabaw dla najmłodszych rowerzystów, ale również do mniej lub bardziej profesjonalnego treningu dla dorosłych amatorów oraz zaawansowanych rowerzystów. Plac nie będzie ogrodzony i dostęp do niego będzie otwarty umożliwiając zainteresowanym trening przy sprzyjających warunkach atmosferycznych w godzinach dziennych. Zapętlony tor składał się będzie z serii odpowiednio rozmieszczonych niewielkich "górek", dodatkowo z odpowiednio wyprofilowanymi zakrętami z bandami. Trening na takim torze polega na odpowiednim wykorzystaniu balansu ciała i wykonywaniu intuicyjnych, skoordynowanych ruchów "góra-dół" (tzw. pompowania), dzięki którym poruszanie się po torze może odbywać się bez pedałowania. Trening na takim torze uczy płynnej jazdy i przyśpieszania, bez konieczności pedałowania, szlifuje technikę wchodzenia w zakręty (bandy) bez zwalniania oraz wyrabia ważne nawyki rowerowe jak umiejętność wybierania szybkich linii przejazdu, a także praca tułowia i kończyn górnych i dolnych.

Dzięki odpowiedniemu profilowaniu trasy tor jest przejezdny na zróżnicowanych prędkościach zarówno dla małych rowerków dziecięcych jak i dużych rowerów górskich. Niemal każdy zatem będzie mógł korzystać z Pumptrack'a. Dzieci będą się na nim doskonale bawić, początkujący powoli i spokojnie przejeżdżać tor, wprawni rowerzyści rywalizować między sobą, a najlepsi jeździć na jednym kole. Chociaż tor typu Pumptrack jest torem typowo rowerowym to nic nie stoi na przeszkodzie aby korzystali z niego również użytkownicy hulajnóg, deskorolek czy rolek.

Proponowana lokalizacja projektu to działka nr 265/17, arkusz mapy nr 32 z kategorią Z1 (os. Piłsudskiego). Proponowana lokalizacja pozwoli wkomponować Pumptrack w już istniejącą i projektowaną infrastrukturę wypoczynko-rekreacyjną, doskonale będzie się komponował i tworzył zwartą całość z placem zabaw, siłownią pod chmurką, jak i całością terenu.

Podsumowując, pumptrack jest torem:

- dla każdego: dzieci, młodzieży, dorosłych
- nieogrodzonym, bezpłatnym
- dla rowerów, rowerków biegowych, deskorolek, hulajnóg, rolek

Korzyści, wynikające z realizacji projektu:

- wspiera zdrowy tryb życia
- krzewi kulturę fizyczną
- buduje relacje społeczne
- angażuje całe rodziny i sąsiadów
- tworzy przestrzenną rzeźbę
- umożliwia rozgrywanie zawodów amatorskich, jak i profesjonalnych, dla dzieci i dorosłych, na poziomie miasta, jak i zawodów regionalnych, (coraz więcej miast, nawet ościennych posiada taka infrastrukturę)
- pozwala na promocję miasta

Głosowanie odbywało się od 13 listopada do 21 listopada 2017 r. Dostępne były dwie formy głosowania:

- osobiste, w Miejskiej Bibliotece Publicznej i czterech jej filiach na terenie całego miasta
- elektroniczne na platformie informacyjno-konsultacyjnej obywatelski.czeladz.pl.

W głosowaniu w ramach Budżetu Obywatelskiego 2018, wzięła udział rekordowa liczba czeladzian, oddano 2 140 głosów (2 137 ważnych), z czego prawie 72% elektronicznie.

Zdecydowanie najwięcej, bo aż 968 głosów oddanych zostało na "Remont alejek i stworzenie stref integracji społecznych mieszkańców w Parku Alfred".

Rozkład głosów na pozostałe projekty był następujący:

Budowa Skateparku dla Czeladzi – 474

Tor rowerowy dla każdego Pumptrack Czeladź – 276

Rewitalizacja Parku ul. Betonowa – 158

Budowa zatok parkingowych przy ulicy Asfaltowej – 133

Podróże nie tylko po literaturze – 128